Strategiczna mapa hałasu
istniejącego stanu klimatu akustycznego
obszarów położonych w otoczeniu dróg wojewódzkich
województwa mazowieckiego

# Mapa terenów zagrożonych hałasem, wskaźnik $L_N$

Arkusz 1/174

**Legenda**

- Granice powiatów
- Jednostki ewidencyjne
- Bufor 600 m
- Analizowane odcinki dróg wojewódzkich
- Pozostałe drogi
- Mosty, wiadukty
- Ekrany akustyczne
- Wody
- Tereny zieleni

Budynki

- szpitali, domów opieki społecznej
- szkół, przedszkoli, żłobków
- mieszkalne
- pozostałe

Przekroczenia $L_N$

- 1,0 - 5,0 dB
- 5,1 - 10,0 dB
- 10,1 - 15,0 dB
- > 15,0 dB

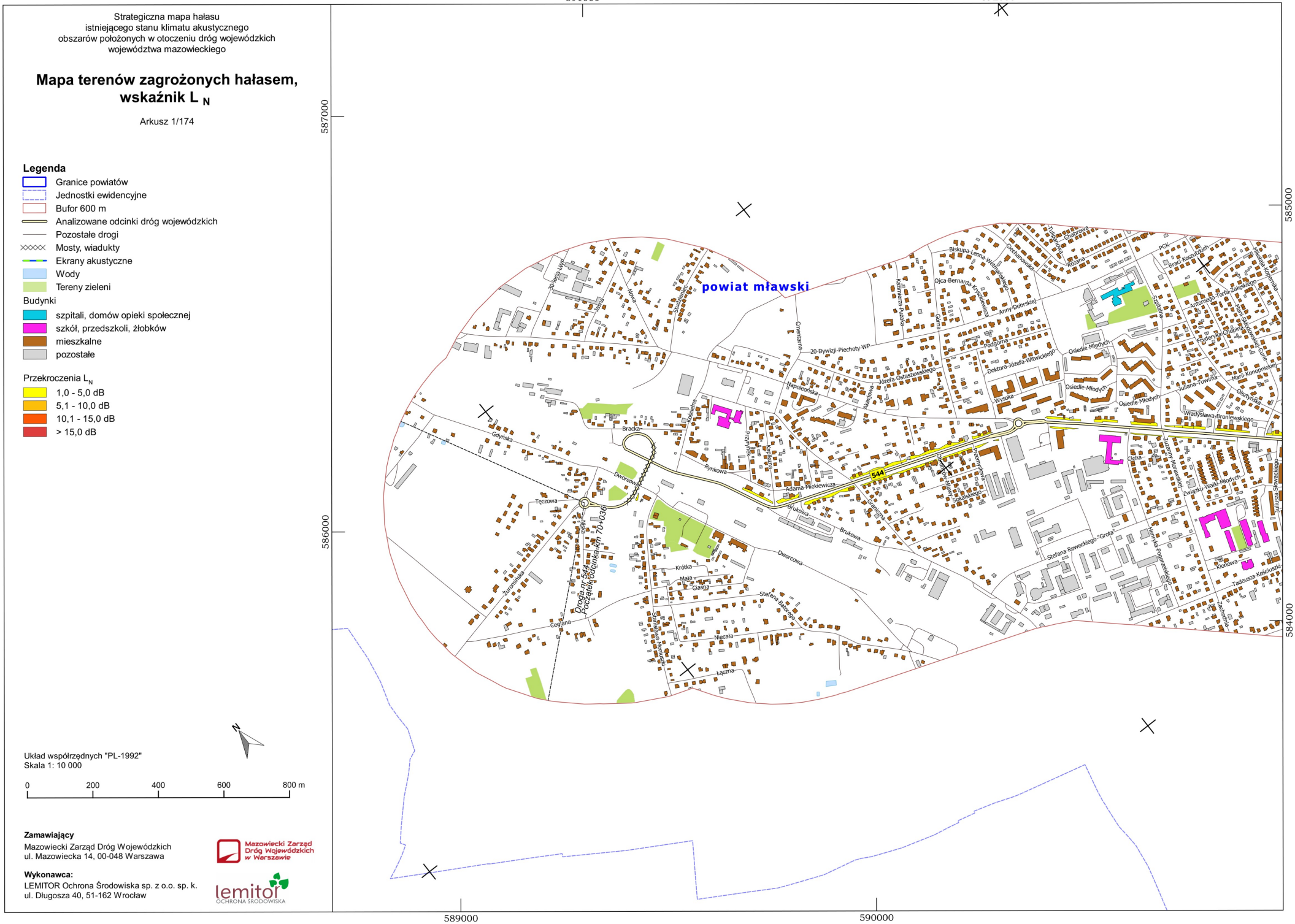


Układ współrzędnych "PL-1992"
Skala 1: 10 000

0 200 400 600 800 m

**Zamawiający**
Mazowiecki Zarząd Dróg Wojewódzkich
ul. Mazowiecka 14, 00-048 Warszawa

**Wykonawca:**
LEMITOR Ochrona Środowiska sp. z o.o. sp. k.
ul. Długosza 40, 51-162 Wrocław

Strategiczna mapa hałasu
istniejącego stanu klimatu akustycznego
obszarów położonych w otoczeniu dróg wojewódzkich
województwa mazowieckiego

# Mapa terenów zagrożonych hałasem, wskaźnik $L_N$

Arkusz 2/174

**Legenda**

- Granice powiatów
- Jednostki ewidencyjne
- Bufor 600 m
- Analizowane odcinki dróg wojewódzkich
- Pozostałe drogi
- Mosty, wiadukty
- Ekrany akustyczne
- Wody
- Tereny zieleni

Budynki

- szpitali, domów opieki społecznej
- szkół, przedszkoli, żłobków
- mieszkalne
- pozostałe

Przekroczenia $L_N$

- 1,0 - 5,0 dB
- 5,1 - 10,0 dB
- 10,1 - 15,0 dB
- > 15,0 dB

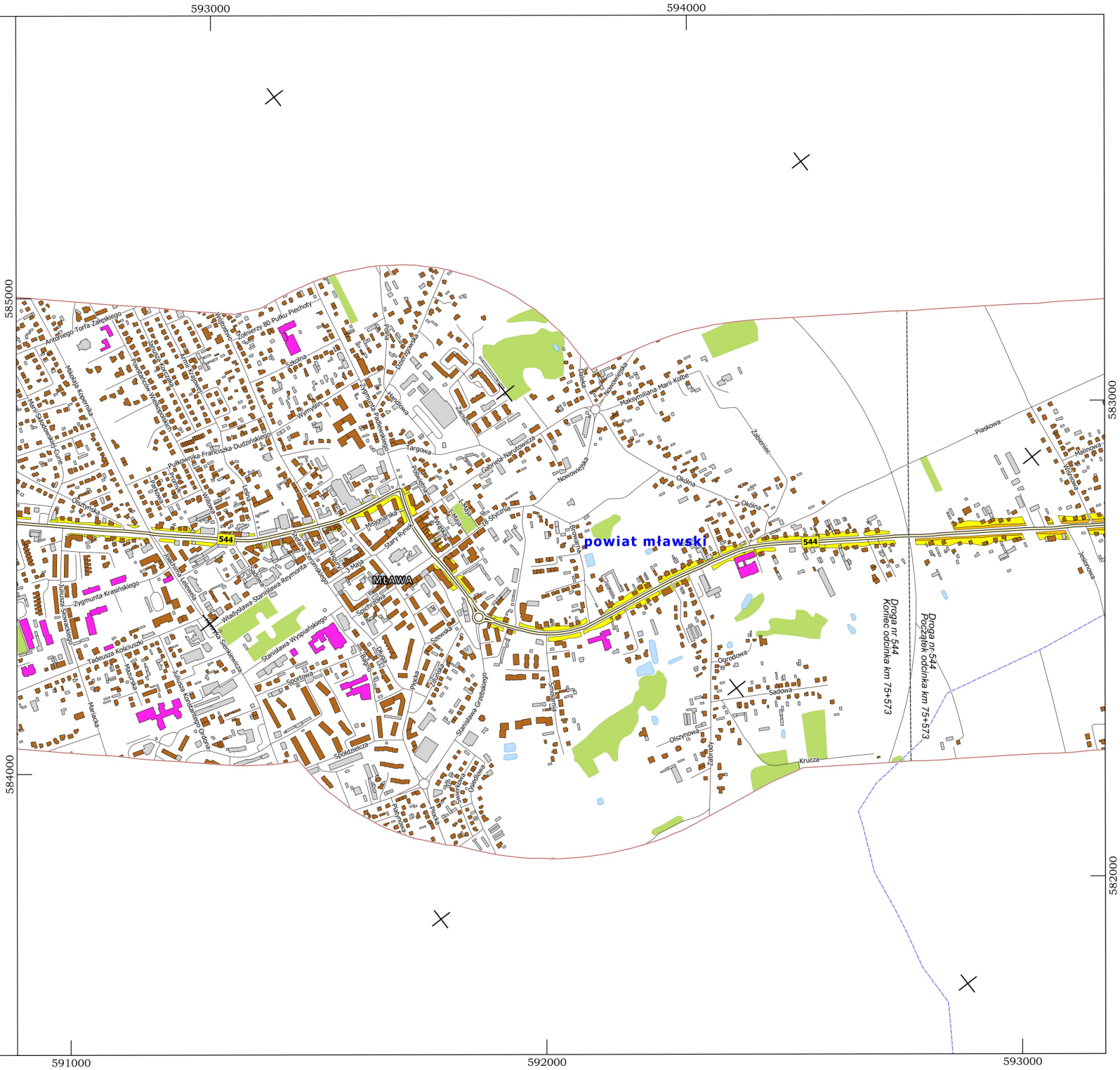


Układ współrzędnych "PL-1992"
Skala 1: 10 000

0 200 400 600 800 m

**Zamawiający**
Mazowiecki Zarząd Dróg Wojewódzkich
ul. Mazowiecka 14, 00-048 Warszawa

**Wykonawca:**
LEMITOR Ochrona Środowiska sp. z o.o. sp. k.
ul. Długosza 40, 51-162 Wrocław

Strategiczna mapa hałasu
istniejącego stanu klimatu akustycznego
obszarów położonych w otoczeniu dróg wojewódzkich
województwa mazowieckiego

# Mapa terenów zagrożonych hałasem, wskaźnik $L_N$

Arkusz 3/174

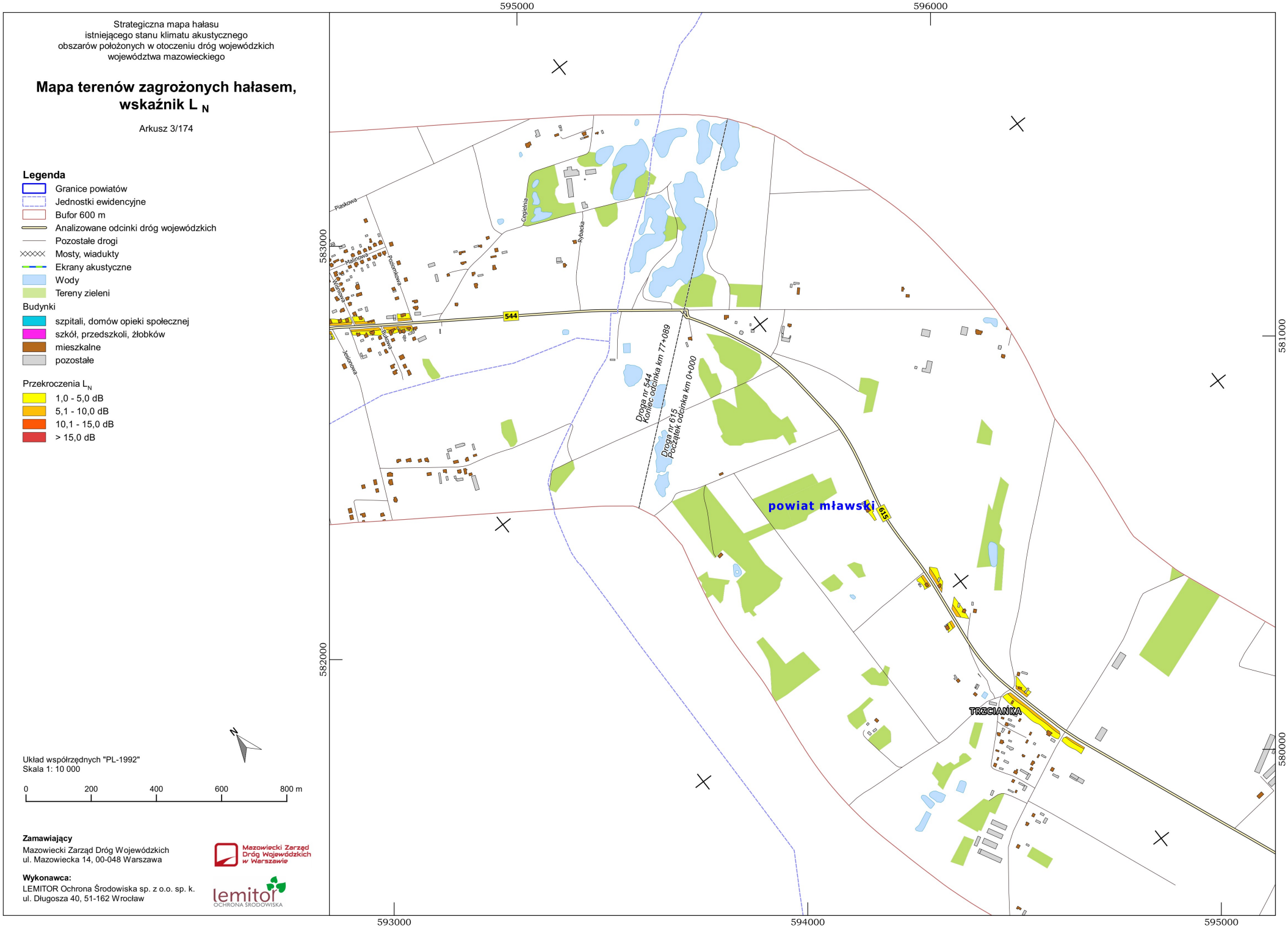


**Zamawiający**
Mazowiecki Zarząd Dróg Wojewódzkich
ul. Mazowiecka 14, 00-048 Warszawa

**Wykonawca:**
LEMITOR Ochrona Środowiska sp. z o.o. sp. k.
ul. Długosza 40, 51-162 Wrocław

Strategiczna mapa hałasu
istniejącego stanu klimatu akustycznego
obszarów położonych w otoczeniu dróg wojewódzkich
województwa mazowieckiego

# Mapa terenów zagrożonych hałasem, wskaźnik $L_N$

Arkusz 4/174

**Legenda**

- Granice powiatów
- Jednostki ewidencyjne
- Bufor 600 m
- Analizowane odcinki dróg wojewódzkich
- Pozostałe drogi
- Mosty, wiadukty
- Ekrany akustyczne
- Wody
- Tereny zieleni

Budynki

- szpitali, domów opieki społecznej
- szkół, przedszkoli, żłobków
- mieszkalne
- pozostałe

Przekroczenia $L_N$

- 1,0 - 5,0 dB
- 5,1 - 10,0 dB
- 10,1 - 15,0 dB
- > 15,0 dB

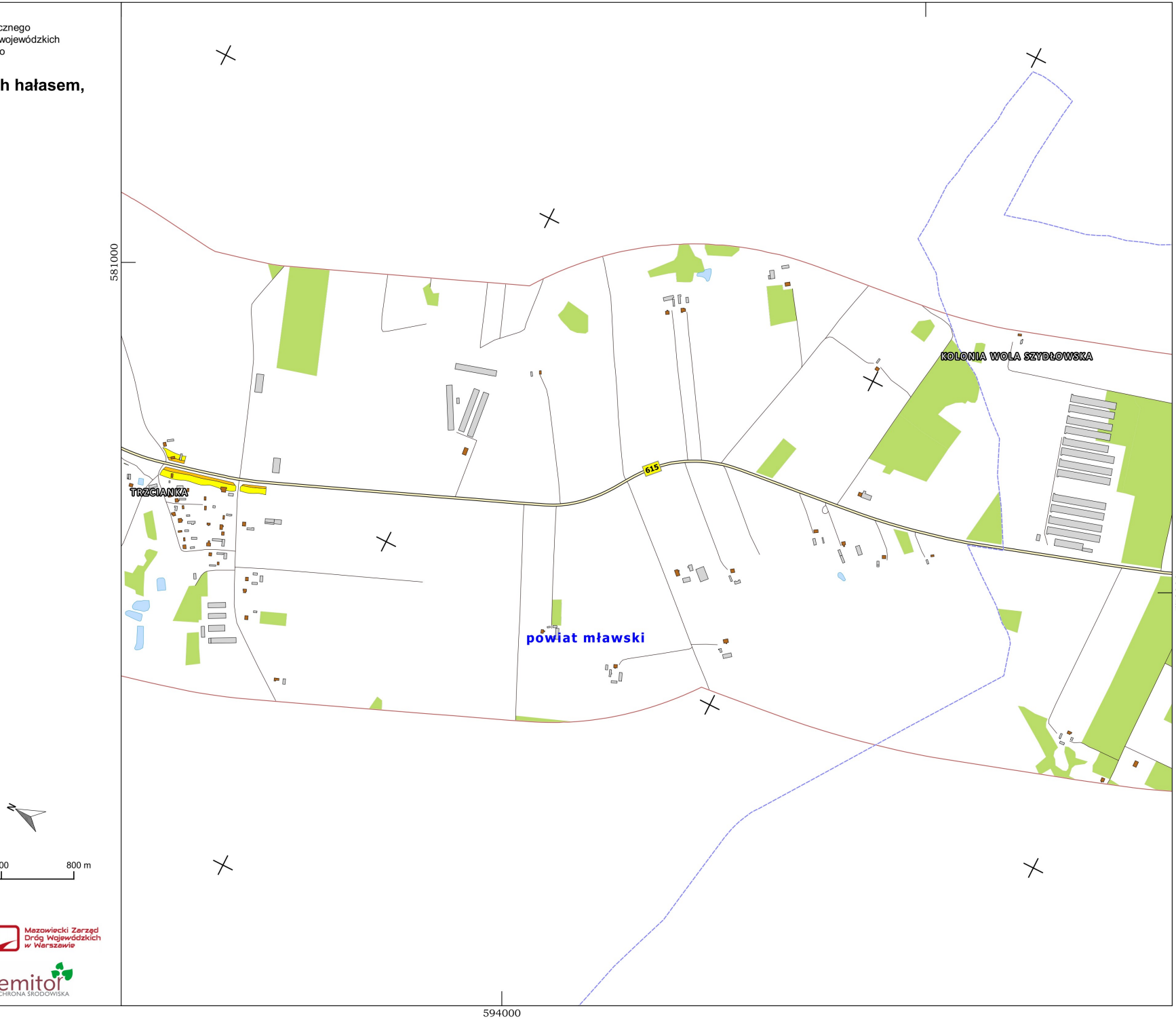


Układ współrzędnych "PL-1992"
Skala 1: 10 000

0 200 400 600 800 m

**Zamawiający**
Mazowiecki Zarząd Dróg Wojewódzkich
ul. Mazowiecka 14, 00-048 Warszawa

**Wykonawca:**
LEMITOR Ochrona Środowiska sp. z o.o. sp. k.
ul. Długosza 40, 51-162 Wrocław

Strategiczna mapa hałasu
istniejącego stanu klimatu akustycznego
obszarów położonych w otoczeniu dróg wojewódzkich
województwa mazowieckiego

# Mapa terenów zagrożonych hałasem, wskaźnik $L_N$

Arkusz 5/174

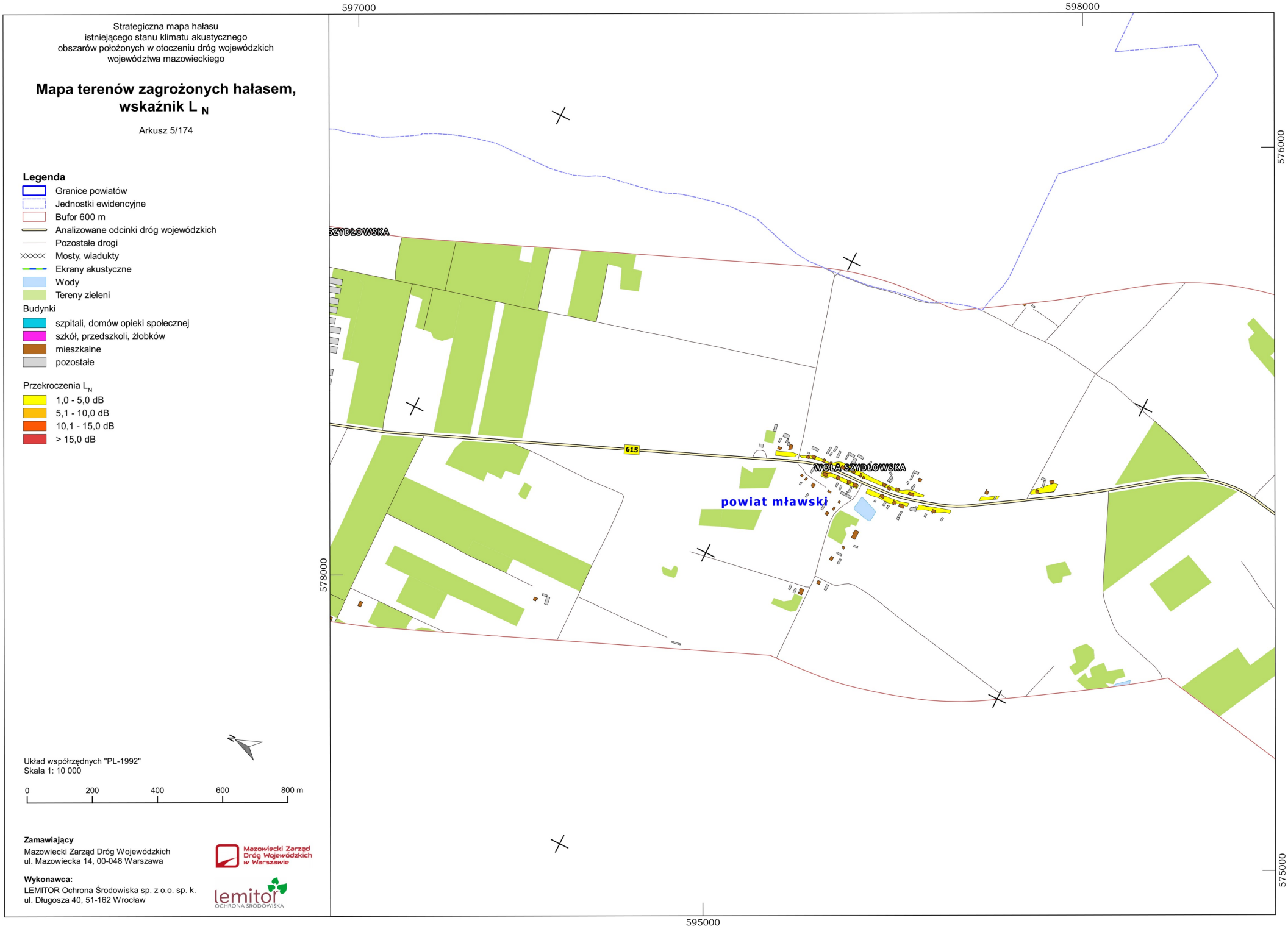


**Legenda**

- Granice powiatów
- Jednostki ewidencyjne
- Bufor 600 m
- Analizowane odcinki dróg wojewódzkich
- Pozostałe drogi
- Mosty, wiadukty
- Ekrany akustyczne
- Wody
- Tereny zieleni

Budynki

- szpitali, domów opieki społecznej
- szkół, przedszkoli, żłobków
- mieszkalne
- pozostałe

Przekroczenia $L_N$

- 1,0 - 5,0 dB
- 5,1 - 10,0 dB
- 10,1 - 15,0 dB
- > 15,0 dB

Układ współrzędnych "PL-1992"
Skala 1: 10 000

0 200 400 600 800 m


**Zamawiający**
Mazowiecki Zarząd Dróg Wojewódzkich
ul. Mazowiecka 14, 00-048 Warszawa

**Wykonawca:**
LEMITOR Ochrona Środowiska sp. z o.o. sp. k.
ul. Długosza 40, 51-162 Wrocław

Strategiczna mapa hałasu
istniejącego stanu klimatu akustycznego
obszarów położonych w otoczeniu dróg wojewódzkich
województwa mazowieckiego

# Mapa terenów zagrożonych hałasem, wskaźnik $L_N$

Arkusz 6/174

**Legenda**

- Granice powiatów
- Jednostki ewidencyjne
- Bufor 600 m
- Analizowane odcinki dróg wojewódzkich
- Pozostałe drogi
- Mosty, wiadukty
- Ekrany akustyczne
- Wody
- Tereny zieleni

Budynki

- szpitali, domów opieki społecznej
- szkół, przedszkoli, żłobków
- mieszkalne
- pozostałe

Przekroczenia $L_N$

- 1,0 - 5,0 dB
- 5,1 - 10,0 dB
- 10,1 - 15,0 dB
- > 15,0 dB




Układ współrzędnych "PL-1992"
Skala 1: 10 000

0 200 400 600 800 m

**Zamawiający**
Mazowiecki Zarząd Dróg Wojewódzkich
ul. Mazowiecka 14, 00-048 Warszawa

**Wykonawca:**
LEMITOR Ochrona Środowiska sp. z o.o. sp. k.
ul. Długosza 40, 51-162 Wrocław

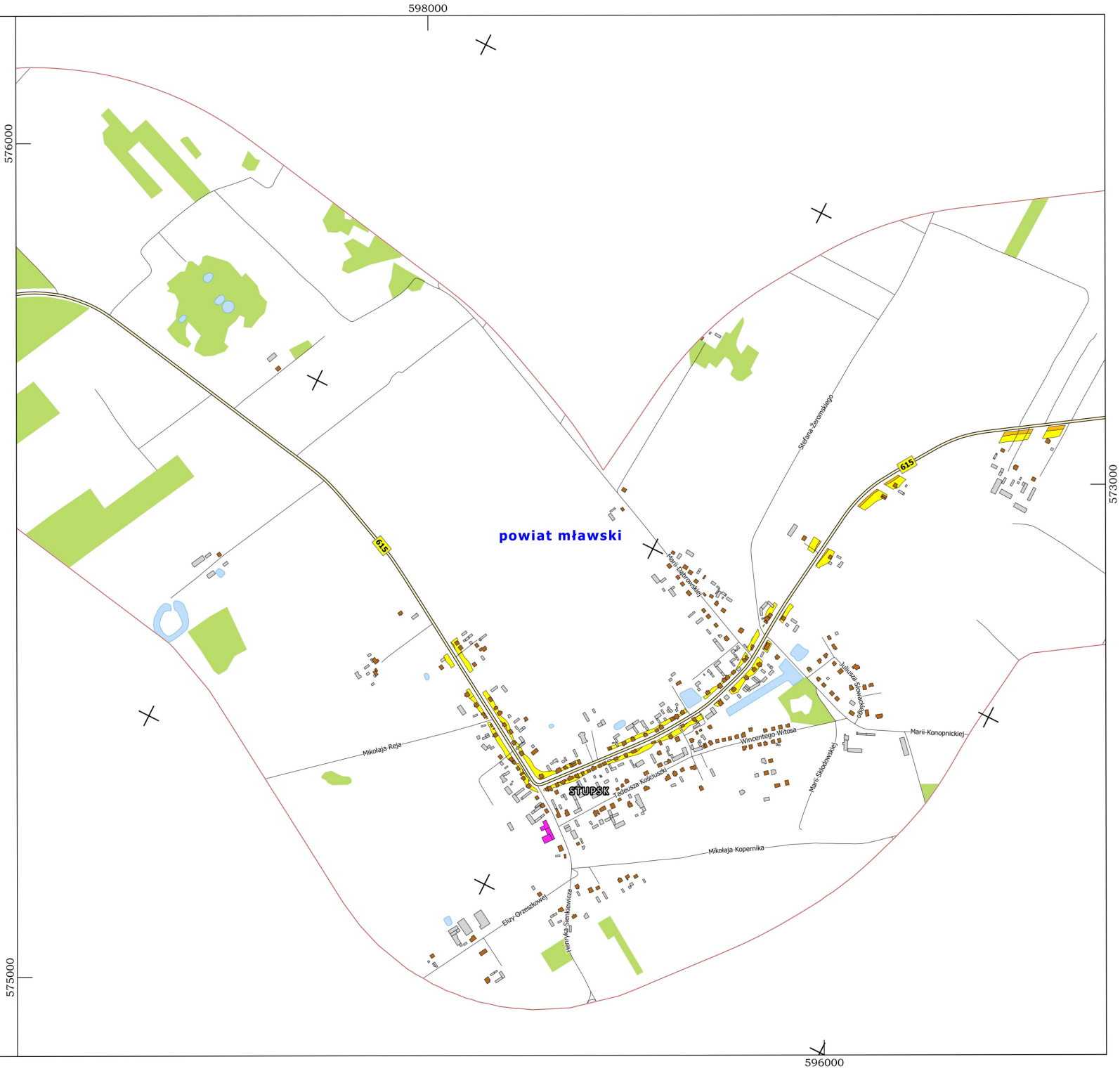

Strategiczna mapa hałasu
istniejącego stanu klimatu akustycznego
obszarów położonych w otoczeniu dróg wojewódzkich
województwa mazowieckiego

# Mapa terenów zagrożonych hałasem, wskaźnik $L_N$

Arkusz 7/174

**Legenda**

- Granice powiatów
- Jednostki ewidencyjne
- Bufor 600 m
- Analizowane odcinki dróg wojewódzkich
- Pozostałe drogi
- Mosty, wiadukty
- Ekrany akustyczne
- Wody
- Tereny zieleni

Budynki

- szpitali, domów opieki społecznej
- szkół, przedszkoli, żłobków
- mieszkalne
- pozostałe

Przekroczenia $L_N$

- 1,0 - 5,0 dB
- 5,1 - 10,0 dB
- 10,1 - 15,0 dB
- > 15,0 dB

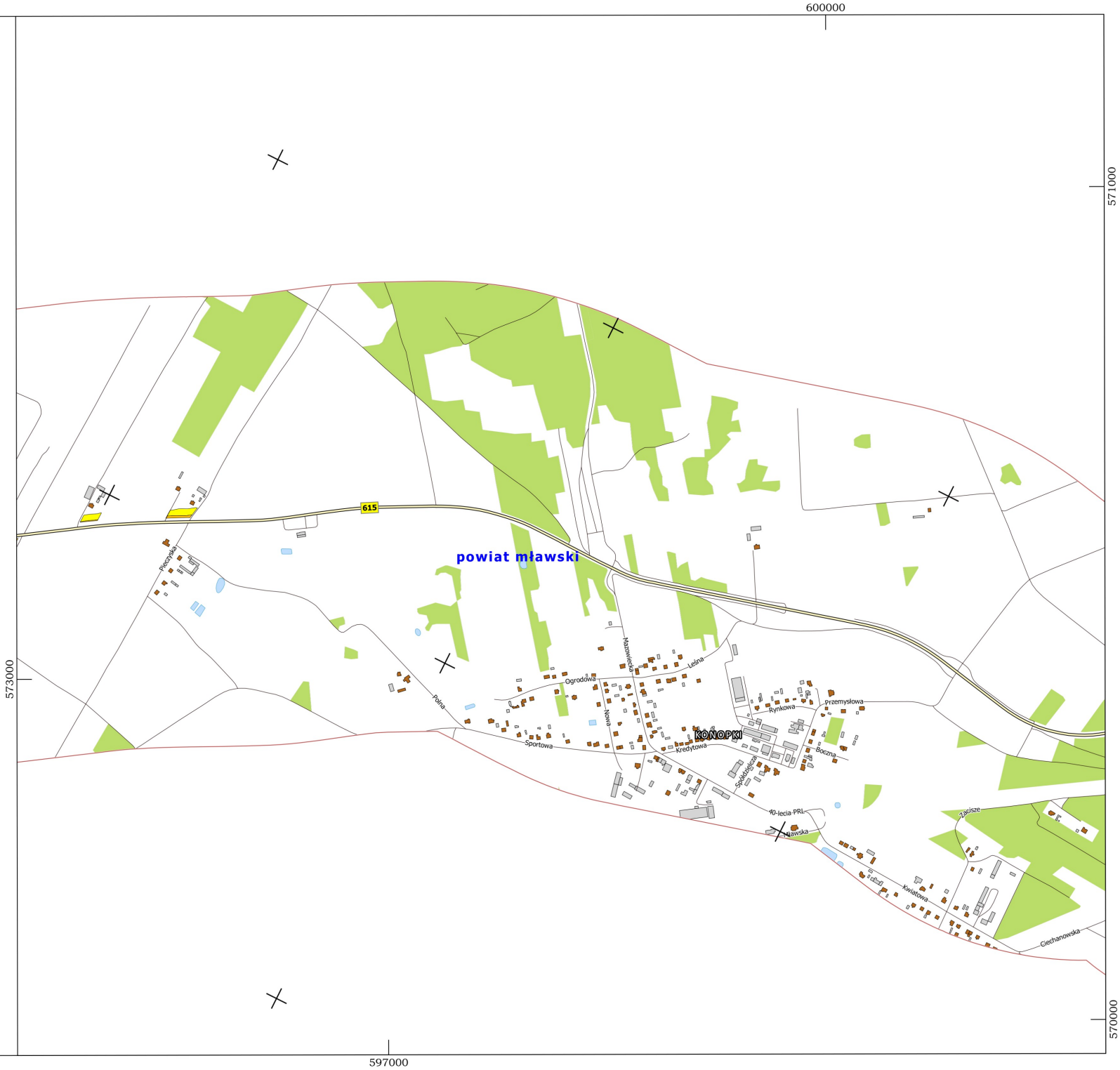


Układ współrzędnych "PL-1992"
Skala 1: 10 000

0 200 400 600 800 m

**Zamawiający**
Mazowiecki Zarząd Dróg Wojewódzkich
ul. Mazowiecka 14, 00-048 Warszawa

**Wykonawca:**
LEMITOR Ochrona Środowiska sp. z o.o. sp. k.
ul. Długosza 40, 51-162 Wrocław

Strategiczna mapa hałasu
istniejącego stanu klimatu akustycznego
obszarów położonych w otoczeniu dróg wojewódzkich
województwa mazowieckiego

# Mapa terenów zagrożonych hałasem, wskaźnik $L_N$

Arkusz 8/174

**Legenda**

- Granice powiatów
- Jednostki ewidencyjne
- Bufor 600 m
- Analizowane odcinki dróg wojewódzkich
- Pozostałe drogi
- Mosty, wiadukty
- Ekrany akustyczne
- Wody
- Tereny zieleni

Budynki

- szpitali, domów opieki społecznej
- szkół, przedszkoli, żłobków
- mieszkalne
- pozostałe

Przekroczenia $L_N$

- 1,0 - 5,0 dB
- 5,1 - 10,0 dB
- 10,1 - 15,0 dB
- > 15,0 dB




Układ współrzędnych "PL-1992"
Skala 1: 10 000

0 200 400 600 800 m

**Zamawiający**
Mazowiecki Zarząd Dróg Wojewódzkich
ul. Mazowiecka 14, 00-048 Warszawa

**Wykonawca:**
LEMITOR Ochrona Środowiska sp. z o.o. sp. k.
ul. Długosza 40, 51-162 Wrocław

Strategiczna mapa hałasu
istniejącego stanu klimatu akustycznego
obszarów położonych w otoczeniu dróg wojewódzkich
województwa mazowieckiego

# Mapa terenów zagrożonych hałasem, wskaźnik $L_N$

Arkusz 9/174

**Legenda**

- Granice powiatów
- Jednostki ewidencyjne
- Bufor 600 m
- Analizowane odcinki dróg wojewódzkich
- Pozostałe drogi
- Mosty, wiadukty
- Ekrany akustyczne
- Wody
- Tereny zieleni

Budynki

- szpitali, domów opieki społecznej
- szkół, przedszkoli, żłobków
- mieszkalne
- pozostałe

Przekroczenia $L_N$

- 1,0 - 5,0 dB
- 5,1 - 10,0 dB
- 10,1 - 15,0 dB
- > 15,0 dB




Układ współrzędnych "PL-1992"
Skala 1: 10 000

0 200 400 600 800 m

**Zamawiający**
Mazowiecki Zarząd Dróg Wojewódzkich
ul. Mazowiecka 14, 00-048 Warszawa

Mazowiecki Zarząd Dróg Wojewódzkich w Warszawie

**Wykonawca:**
LEMITOR Ochrona Środowiska sp. z o.o. sp. k.
ul. Długosza 40, 51-162 Wrocław

lemitor OCHRONA ŚRODOWISKA

Strategiczna mapa hałasu
istniejącego stanu klimatu akustycznego
obszarów położonych w otoczeniu dróg wojewódzkich
województwa mazowieckiego

# Mapa terenów zagrożonych hałasem, wskaźnik $L_N$

Arkusz 10/174

**Legenda**

- Granice powiatów
- Jednostki ewidencyjne
- Bufor 600 m
- Analizowane odcinki dróg wojewódzkich
- Pozostałe drogi
- Mosty, wiadukty
- Ekrany akustyczne
- Wody
- Tereny zieleni

Budynki

- szpitali, domów opieki społecznej
- szkół, przedszkoli, żłobków
- mieszkalne
- pozostałe

Przekroczenia $L_N$

- 1,0 - 5,0 dB
- 5,1 - 10,0 dB
- 10,1 - 15,0 dB
- > 15,0 dB

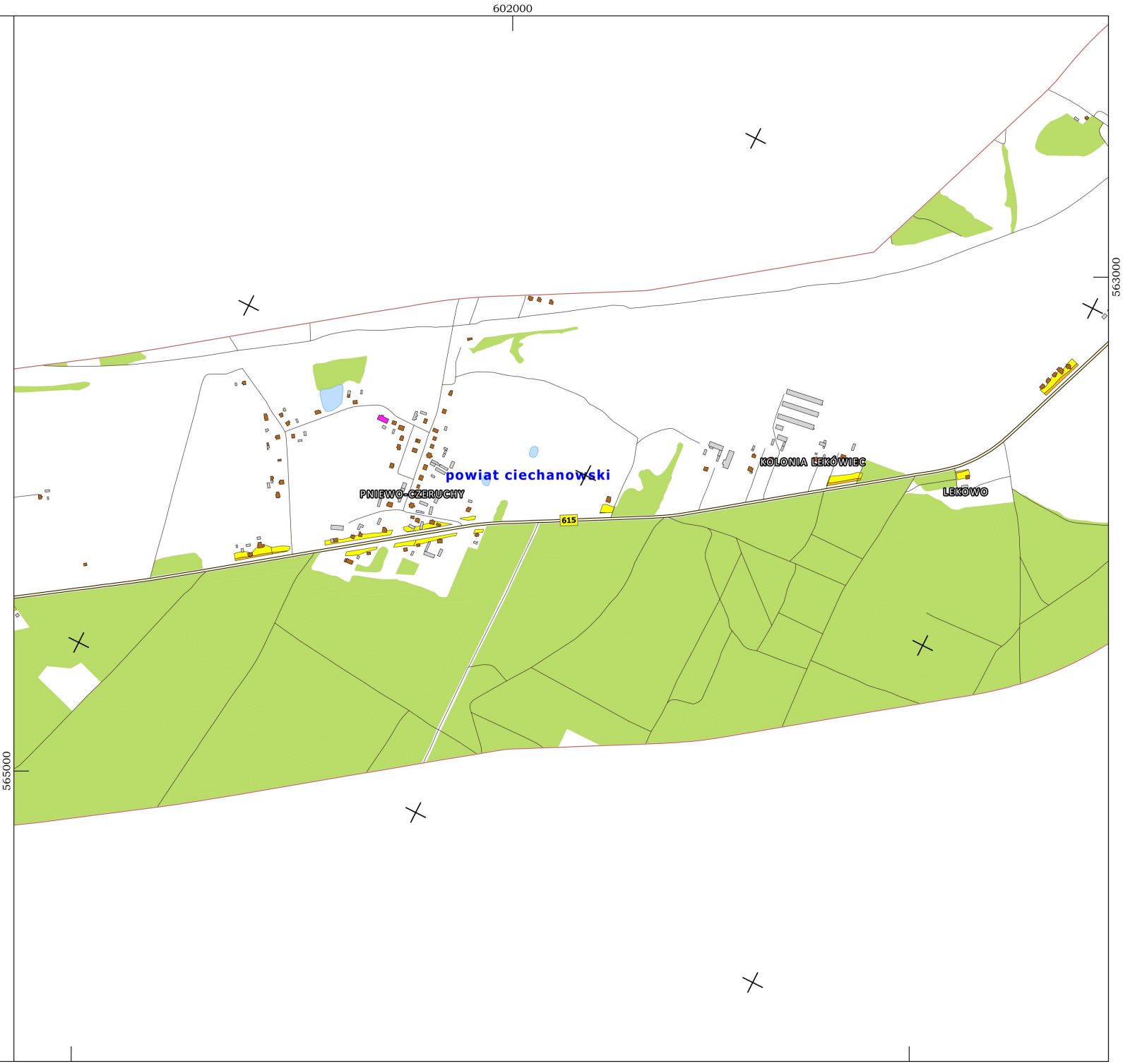


Układ współrzędnych "PL-1992"
Skala 1: 10 000

0 200 400 600 800 m

**Zamawiający**
Mazowiecki Zarząd Dróg Wojewódzkich
ul. Mazowiecka 14, 00-048 Warszawa

**Wykonawca:**
LEMITOR Ochrona Środowiska sp. z o.o. sp. k.
ul. Długosza 40, 51-162 Wrocław

Strategiczna mapa hałasu
istniejącego stanu klimatu akustycznego
obszarów położonych w otoczeniu dróg wojewódzkich
województwa mazowieckiego

# Mapa terenów zagrożonych hałasem, wskaźnik $L_N$

Arkusz 11/174

**Legenda**

- Granice powiatów
- Jednostki ewidencyjne
- Bufor 600 m
- Analizowane odcinki dróg wojewódzkich
- Pozostałe drogi
- Mosty, wiadukty
- Ekrany akustyczne
- Wody
- Tereny zieleni

Budynki

- szpitali, domów opieki społecznej
- szkół, przedszkoli, żłobków
- mieszkalne
- pozostałe

Przekroczenia $L_N$

- 1,0 - 5,0 dB
- 5,1 - 10,0 dB
- 10,1 - 15,0 dB
- > 15,0 dB

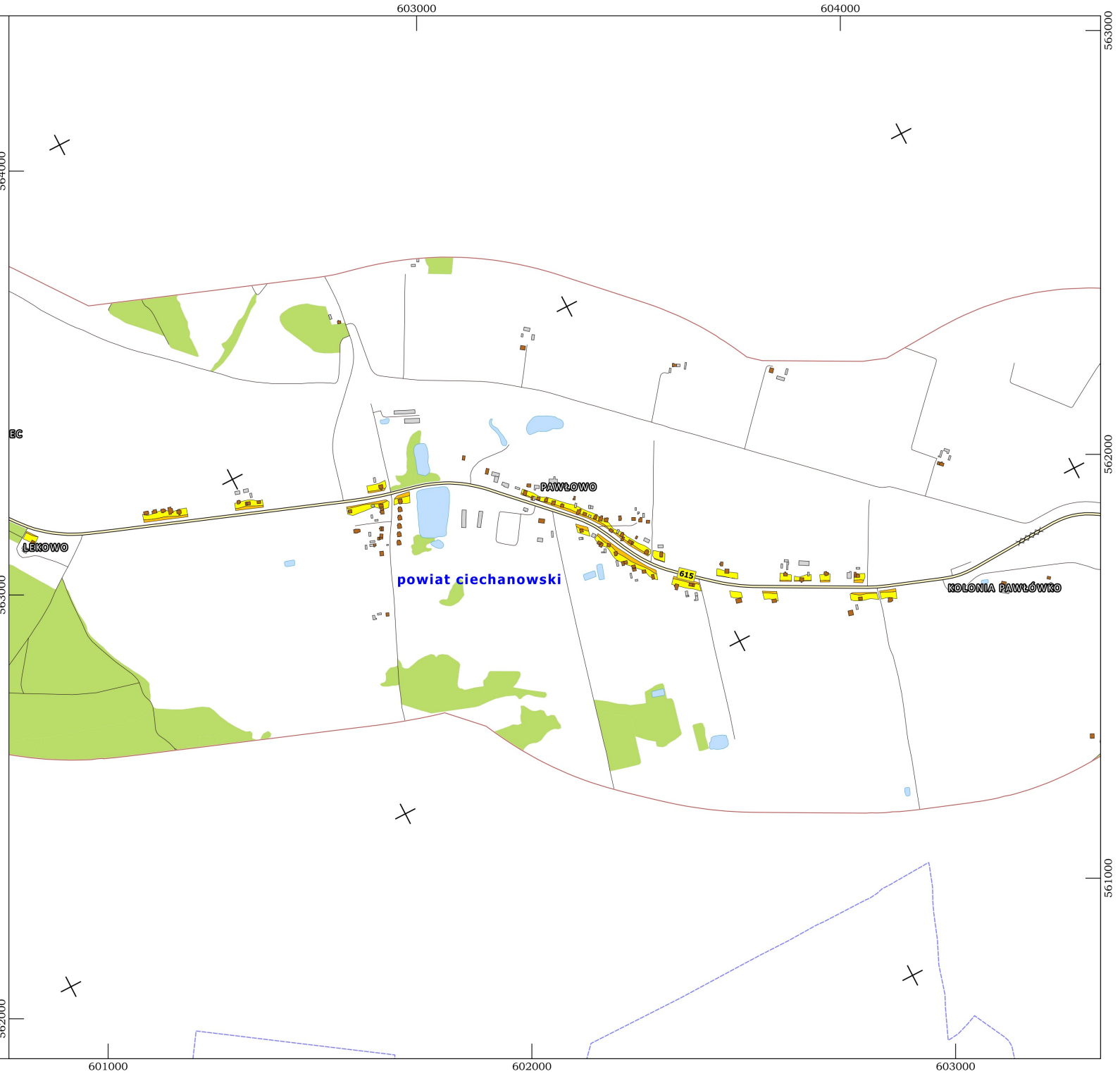


Układ współrzędnych "PL-1992"
Skala 1: 10 000

0 200 400 600 800 m

**Zamawiający**
Mazowiecki Zarząd Dróg Wojewódzkich
ul. Mazowiecka 14, 00-048 Warszawa

**Wykonawca:**
LEMITOR Ochrona Środowiska sp. z o.o. sp. k.
ul. Długosza 40, 51-162 Wrocław

Strategiczna mapa hałasu
istniejącego stanu klimatu akustycznego
obszarów położonych w otoczeniu dróg wojewódzkich
województwa mazowieckiego

# Mapa terenów zagrożonych hałasem, wskaźnik $L_N$

Arkusz 12/174

**Legenda**

- Granice powiatów
- Jednostki ewidencyjne
- Bufor 600 m
- Analizowane odcinki dróg wojewódzkich
- Pozostałe drogi
- Mosty, wiadukty
- Ekrany akustyczne
- Wody
- Tereny zieleni

Budynki

- szpitali, domów opieki społecznej
- szkół, przedszkoli, żłobków
- mieszkalne
- pozostałe

Przekroczenia $L_N$

- 1,0 - 5,0 dB
- 5,1 - 10,0 dB
- 10,1 - 15,0 dB
- > 15,0 dB

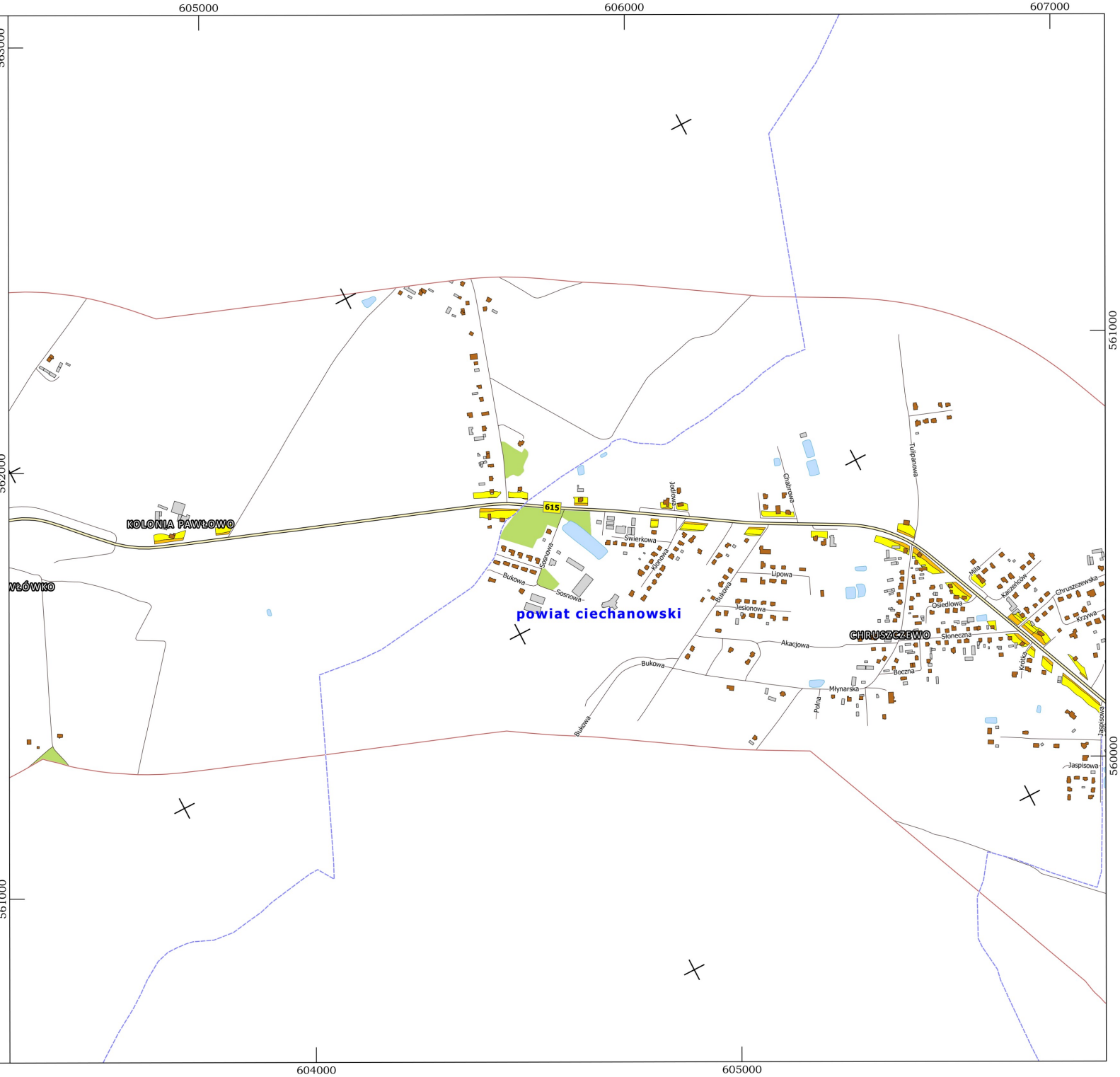


Układ współrzędnych "PL-1992"
Skala 1: 10 000

0 200 400 600 800 m

**Zamawiający**
Mazowiecki Zarząd Dróg Wojewódzkich
ul. Mazowiecka 14, 00-048 Warszawa

**Wykonawca:**
LEMITOR Ochrona Środowiska sp. z o.o. sp. k.
ul. Długosza 40, 51-162 Wrocław

Strategiczna mapa hałasu
istniejącego stanu klimatu akustycznego
obszarów położonych w otoczeniu dróg wojewódzkich
województwa mazowieckiego

# Mapa terenów zagrożonych hałasem, wskaźnik $L_N$

Arkusz 13/174

**Legenda**

- Granice powiatów
- Jednostki ewidencyjne
- Bufor 600 m
- Analizowane odcinki dróg wojewódzkich
- Pozostałe drogi
- Mosty, wiadukty
- Ekrany akustyczne
- Wody
- Tereny zieleni

Budynki

- szpitali, domów opieki społecznej
- szkół, przedszkoli, żłobków
- mieszkalne
- pozostałe

Przekroczenia $L_N$

- 1,0 - 5,0 dB
- 5,1 - 10,0 dB
- 10,1 - 15,0 dB
- > 15,0 dB

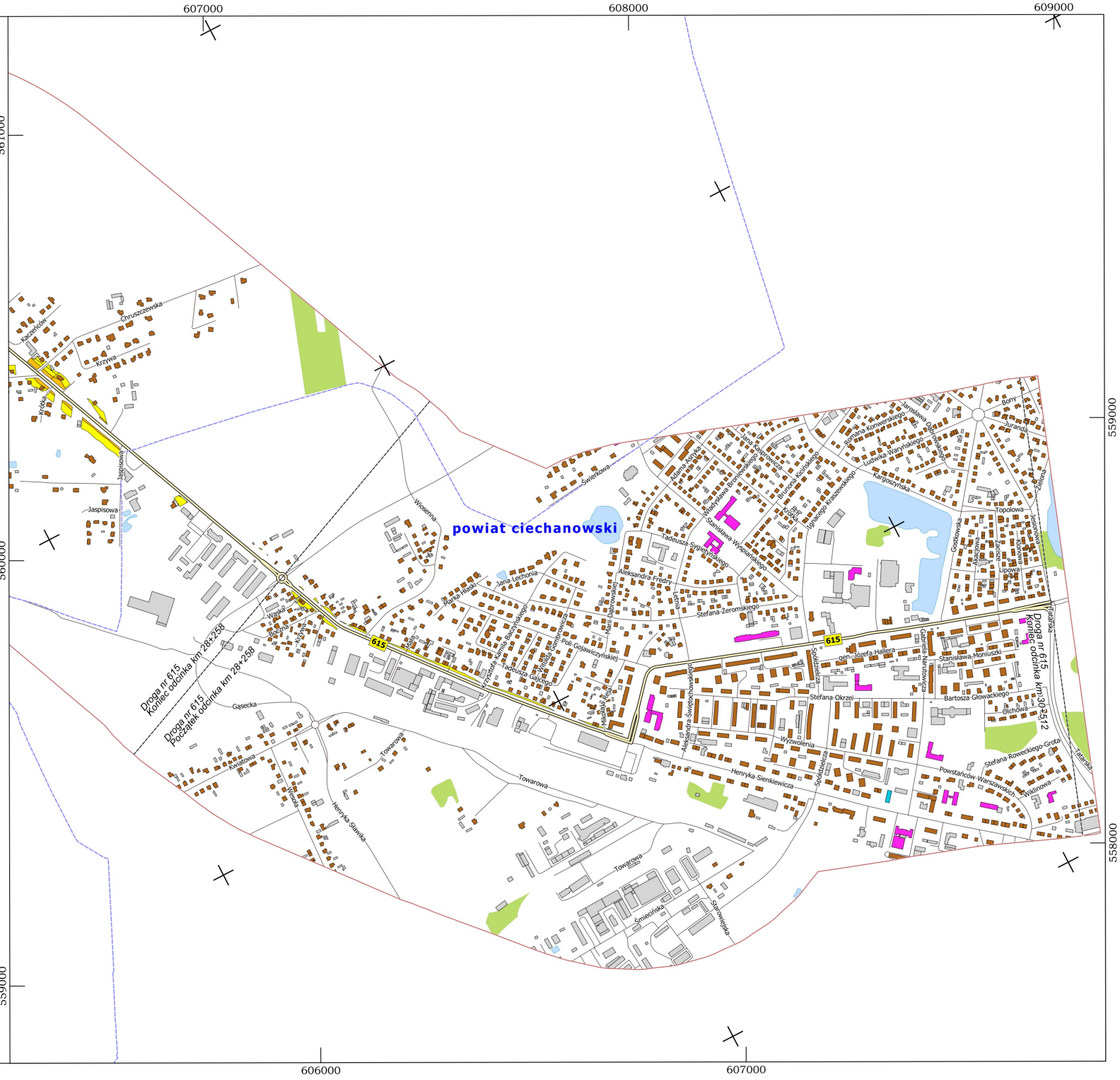
607000
608000
609000
561000
560000
559000
558000
606000
607000
powiat ciechanowski
615
Droga nr 615
Koniec odcinka km 28+258
Droga nr 615
Początek odcinka km 28+258
Droga nr 615
Koniec odcinka km 30+512
Towarowa
Jaspisowa
Gąsecka
Kwiatowa
Henryka Sławika
Wiosenna
Jana Lechonia
Stefana Żeromskiego
Aleksandra Świętochowskiego
Henryka Sienkiewicza
Powstańców Warszawskich
Bartosza Głowackiego
Stefana Okrzei
Wyzwolenia
Smieńska
Sławoińska
Krzywa
Chruszczewska
Kasztanowa
Krótka
Świerkowa
Kargoszyńska
Topolowa
Gostkowska
Olchowa
Wiklinowa
Stefana Roweckiego-Grota
Tatarska
Spółdzielcza
gen. Józefa Hallera
Stanisława Moniuszki
Gabriela Narutowicza
Ignacego Mościckiego
Ludwika Waryńskiego
Romana Kornwerskiego
Jarosława Dąbrowskiego
Adama Asnyka
Marii Konopnickiej
Bronisławy Kamińskiej
Władysława Broniewskiego
Stanisława Wyspiańskiego
Tadeusza Sygietyńskiego
Aleksandra Fredry
Marii Dąbrowskiej
Marii Kasprowicz
Poli Gojawiczyńskiej
Tadeusza Gałeckiego
Krystyny Krahelskiej
Kamila Baczyńskiego
Wandy Wasilewskiej
Marii Hiszki
Wańka
Wańka
Kwiatowa
Kwiatowa
Kwiatowa

Strategiczna mapa hałasu
istniejącego stanu klimatu akustycznego
obszarów położonych w otoczeniu dróg wojewódzkich
województwa mazowieckiego

# Mapa terenów zagrożonych hałasem, wskaźnik $L_N$

Arkusz 14/174

## Legenda

- Granice powiatów
- Jednostki ewidencyjne
- Bufor 600 m
- Analizowane odcinki dróg wojewódzkich
- Pozostałe drogi
- Mosty, wiadukty
- Ekrany akustyczne
- Wody
- Tereny zieleni

Budynki

- szpitali, domów opieki społecznej
- szkół, przedszkoli, żłobków
- mieszkalne
- pozostałe

Przekroczenia $L_N$

- 1,0 - 5,0 dB
- 5,1 - 10,0 dB
- 10,1 - 15,0 dB
- > 15,0 dB

Układ współrzędnych "PL-1992"
Skala 1: 10 000

0 200 400 600 800 m

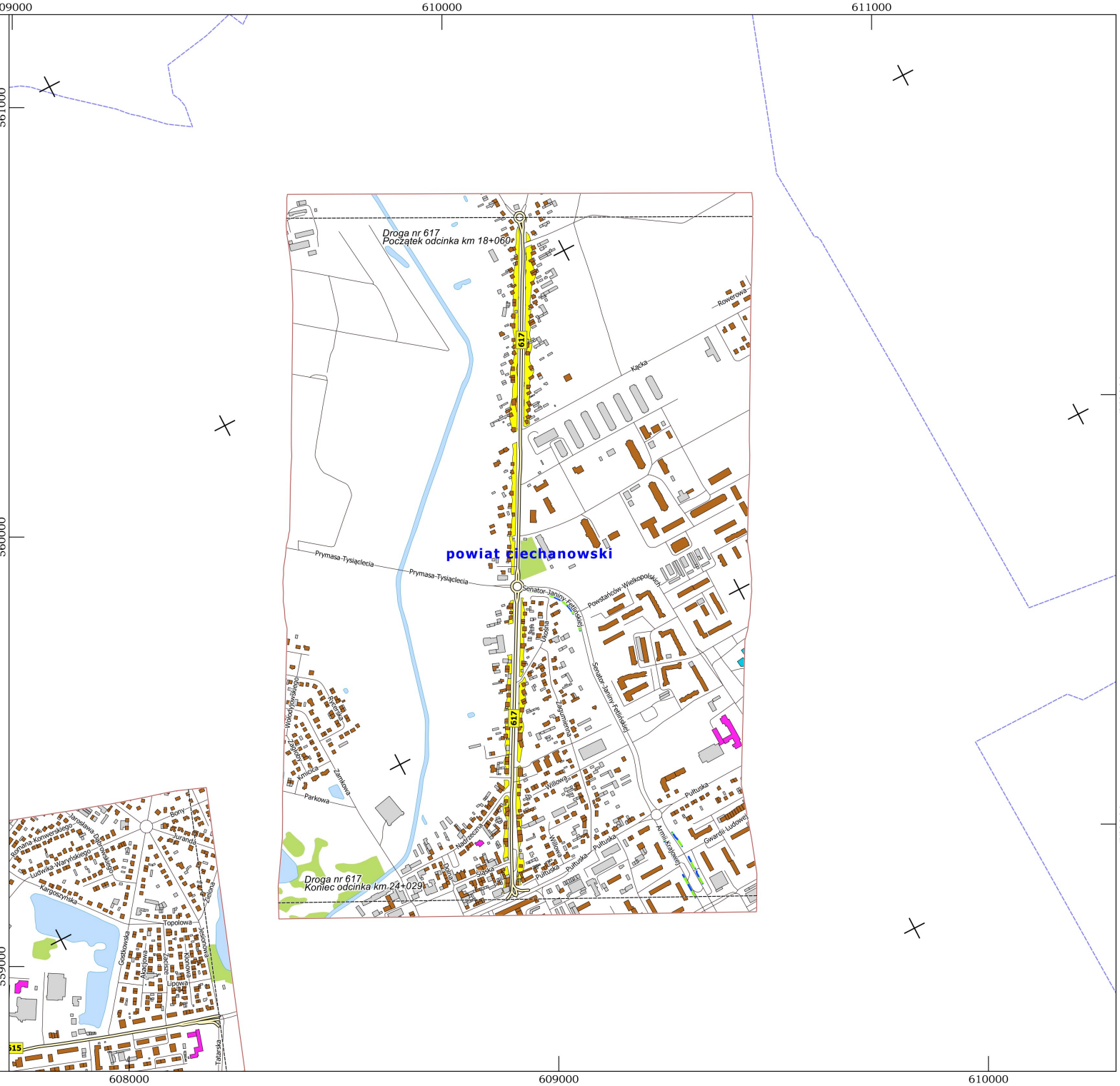


**Zamawiający**
Mazowiecki Zarząd Dróg Wojewódzkich
ul. Mazowiecka 14, 00-048 Warszawa

**Wykonawca:**
LEMITOR Ochrona Środowiska sp. z o.o. sp. k.
ul. Długosza 40, 51-162 Wrocław

Strategiczna mapa hałasu
istniejącego stanu klimatu akustycznego
obszarów położonych w otoczeniu dróg wojewódzkich
województwa mazowieckiego

# Mapa terenów zagrożonych hałasem, wskaźnik $L_N$

Arkusz 15/174

**Legenda**

- Granice powiatów
- Jednostki ewidencyjne
- Bufor 600 m
- Analizowane odcinki dróg wojewódzkich
- Pozostałe drogi
- Mosty, wiadukty
- Ekrany akustyczne
- Wody
- Tereny zieleni

Budynki

- szpitali, domów opieki społecznej
- szkół, przedszkoli, żłobków
- mieszkalne
- pozostałe

Przekroczenia $L_N$

- 1,0 - 5,0 dB
- 5,1 - 10,0 dB
- 10,1 - 15,0 dB
- > 15,0 dB

Układ współrzędnych "PL-1992"
Skala 1: 10 000

0 200 400 600 800 m


**Zamawiający**
Mazowiecki Zarząd Dróg Wojewódzkich
ul. Mazowiecka 14, 00-048 Warszawa

**Wykonawca:**
LEMITOR Ochrona Środowiska sp. z o.o. sp. k.
ul. Długosza 40, 51-162 Wrocław


694000 695000 696000

574000 573000 572000

powiat łomżyński

Droga nr 677
Początek odcinka km 244+116

woj.podlaskie

woj.mazowieckie

TYSZKI-NADBORY

GOSTERY

powiat ostrołęcki

677

Strategiczna mapa hałasu
istniejącego stanu klimatu akustycznego
obszarów położonych w otoczeniu dróg wojewódzkich
województwa mazowieckiego

# Mapa terenów zagrożonych hałasem, wskaźnik $L_N$

Arkusz 16/174

**Legenda**

- Granice powiatów
- Jednostki ewidencyjne
- Bufor 600 m
- Analizowane odcinki dróg wojewódzkich
- Pozostałe drogi
- Mosty, wiadukty
- Ekrany akustyczne
- Wody
- Tereny zieleni

Budynki

- szpitali, domów opieki społecznej
- szkół, przedszkoli, żłobków
- mieszkalne
- pozostałe

Przekroczenia $L_N$

- 1,0 - 5,0 dB
- 5,1 - 10,0 dB
- 10,1 - 15,0 dB
- > 15,0 dB

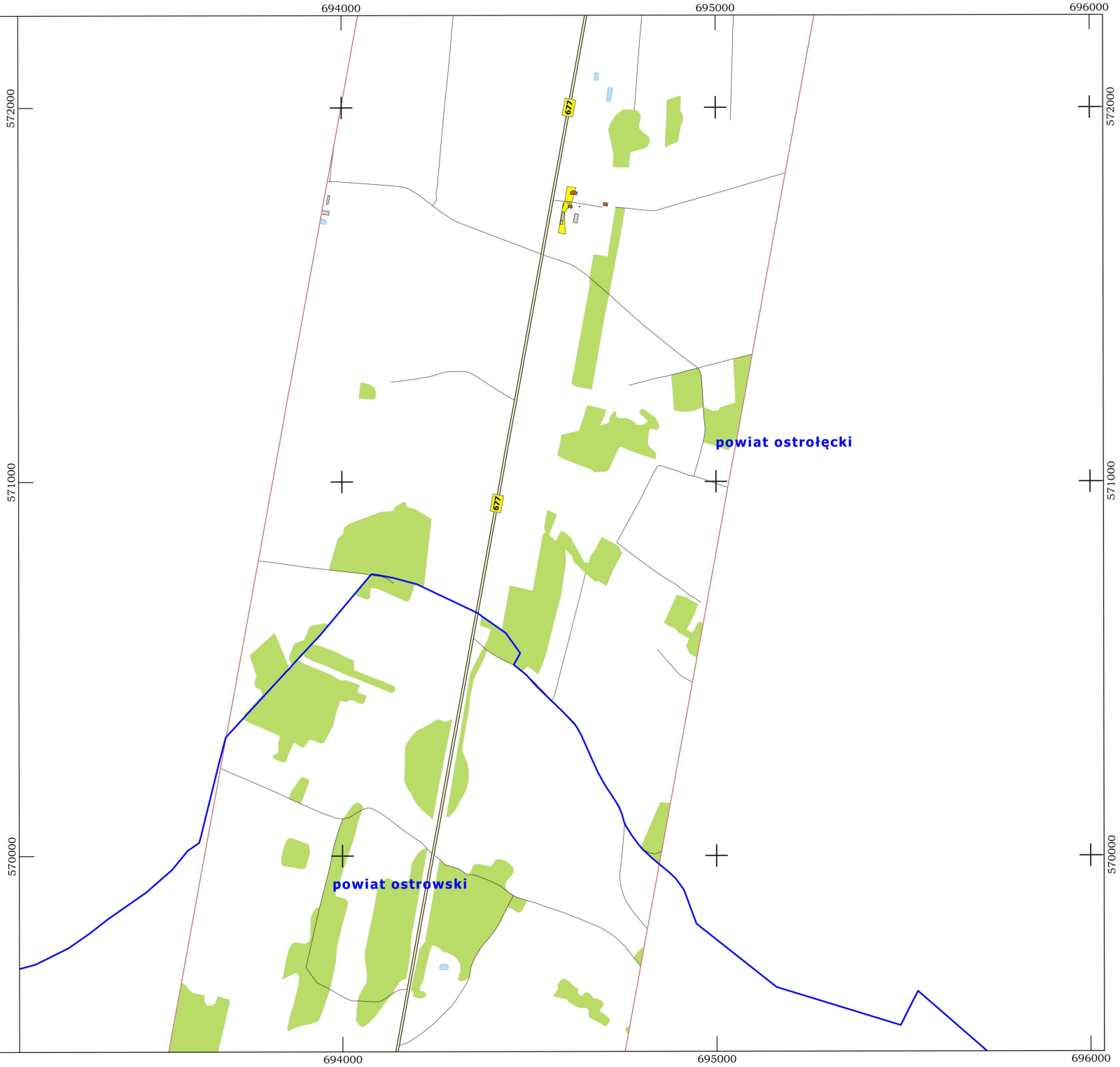


N

Układ współrzędnych "PL-1992"
Skala 1: 10 000

0 200 400 600 800 m

**Zamawiający**
Mazowiecki Zarząd Dróg Wojewódzkich
ul. Mazowiecka 14, 00-048 Warszawa

**Wykonawca:**
LEMITOR Ochrona Środowiska sp. z o.o. sp. k.
ul. Długosza 40, 51-162 Wrocław

Strategiczna mapa hałasu
istniejącego stanu klimatu akustycznego
obszarów położonych w otoczeniu dróg wojewódzkich
województwa mazowieckiego

# Mapa terenów zagrożonych hałasem, wskaźnik $L_N$

Arkusz 17/174

**Legenda**

- Granice powiatów
- Jednostki ewidencyjne
- Bufor 600 m
- Analizowane odcinki dróg wojewódzkich
- Pozostałe drogi
- Mosty, wiadukty
- Ekrany akustyczne
- Wody
- Tereny zieleni

Budynki

- szpitali, domów opieki społecznej
- szkół, przedszkoli, żłobków
- mieszkalne
- pozostałe

Przekroczenia $L_N$

- 1,0 - 5,0 dB
- 5,1 - 10,0 dB
- 10,1 - 15,0 dB
- > 15,0 dB

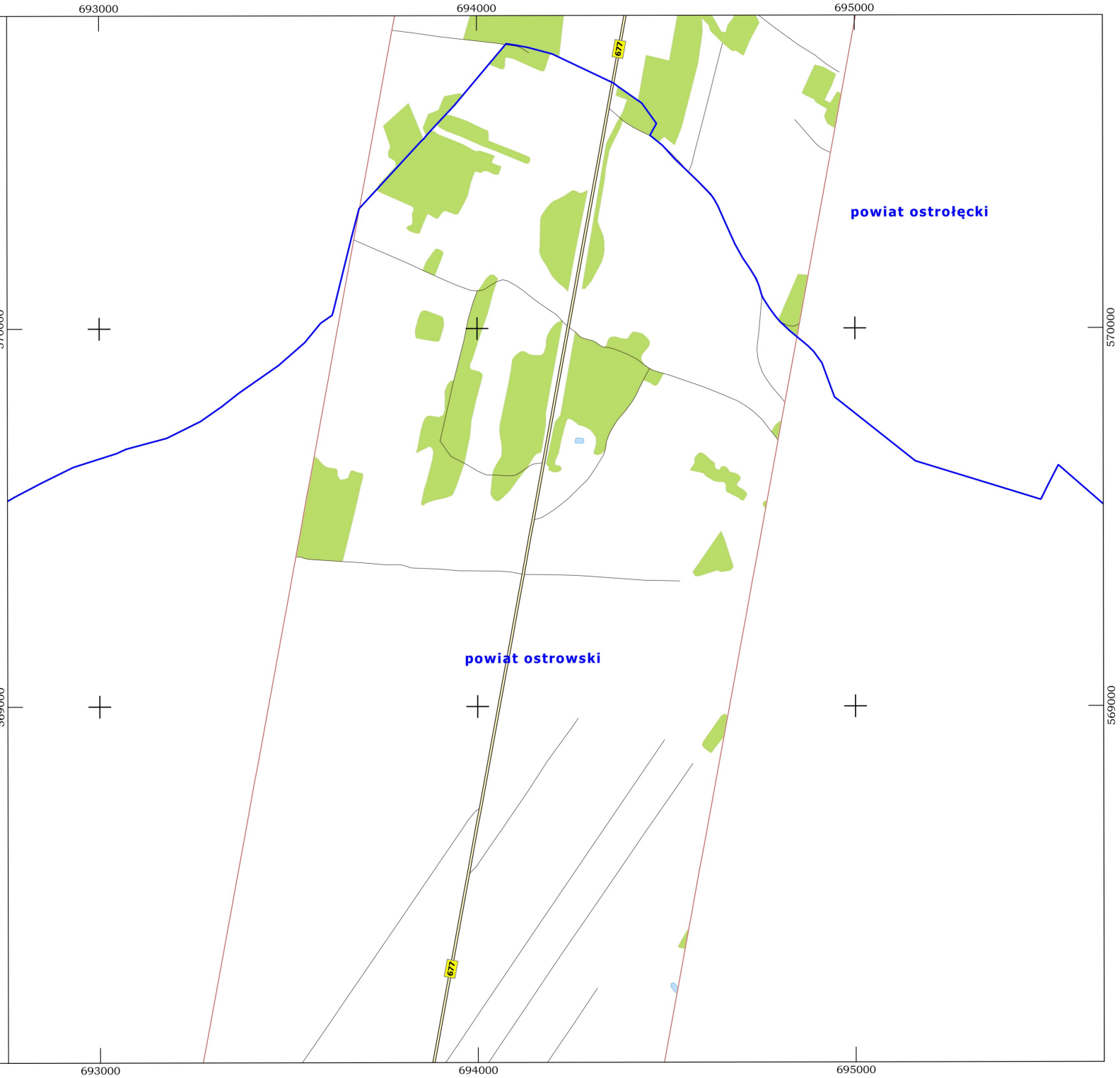


N

Układ współrzędnych "PL-1992"
Skala 1: 10 000

0 200 400 600 800 m

**Zamawiający**
Mazowiecki Zarząd Dróg Wojewódzkich
ul. Mazowiecka 14, 00-048 Warszawa

**Wykonawca:**
LEMITOR Ochrona Środowiska sp. z o.o. sp. k.
ul. Długosza 40, 51-162 Wrocław

Strategiczna mapa hałasu
istniejącego stanu klimatu akustycznego
obszarów położonych w otoczeniu dróg wojewódzkich
województwa mazowieckiego

# Mapa terenów zagrożonych hałasem, wskaźnik $L_N$

Arkusz 18/174

**Legenda**

- Granice powiatów
- Jednostki ewidencyjne
- Bufor 600 m
- Analizowane odcinki dróg wojewódzkich
- Pozostałe drogi
- Mosty, wiadukty
- Ekrany akustyczne
- Wody
- Tereny zieleni

Budynki

- szpitali, domów opieki społecznej
- szkół, przedszkoli, żłobków
- mieszkalne
- pozostałe

Przekroczenia $L_N$

- 1,0 - 5,0 dB
- 5,1 - 10,0 dB
- 10,1 - 15,0 dB
- > 15,0 dB




Układ współrzędnych "PL-1992"
Skala 1: 10 000

0 200 400 600 800 m

**Zamawiający**
Mazowiecki Zarząd Dróg Wojewódzkich
ul. Mazowiecka 14, 00-048 Warszawa

**Wykonawca:**
LEMITOR Ochrona Środowiska sp. z o.o. sp. k.
ul. Długosza 40, 51-162 Wrocław

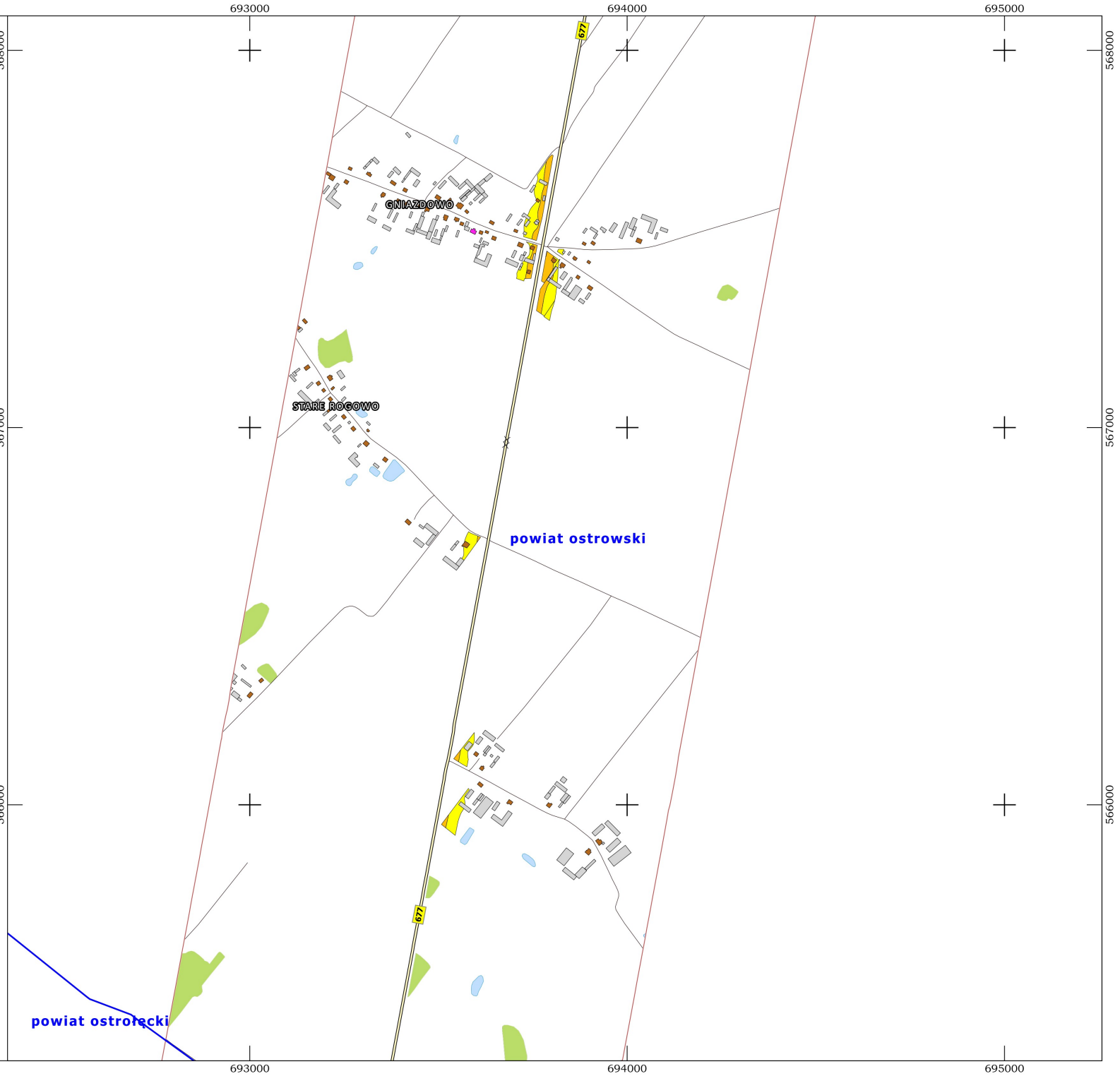

Strategiczna mapa hałasu
istniejącego stanu klimatu akustycznego
obszarów położonych w otoczeniu dróg wojewódzkich
województwa mazowieckiego

# Mapa terenów zagrożonych hałasem, wskaźnik $L_N$

Arkusz 19/174

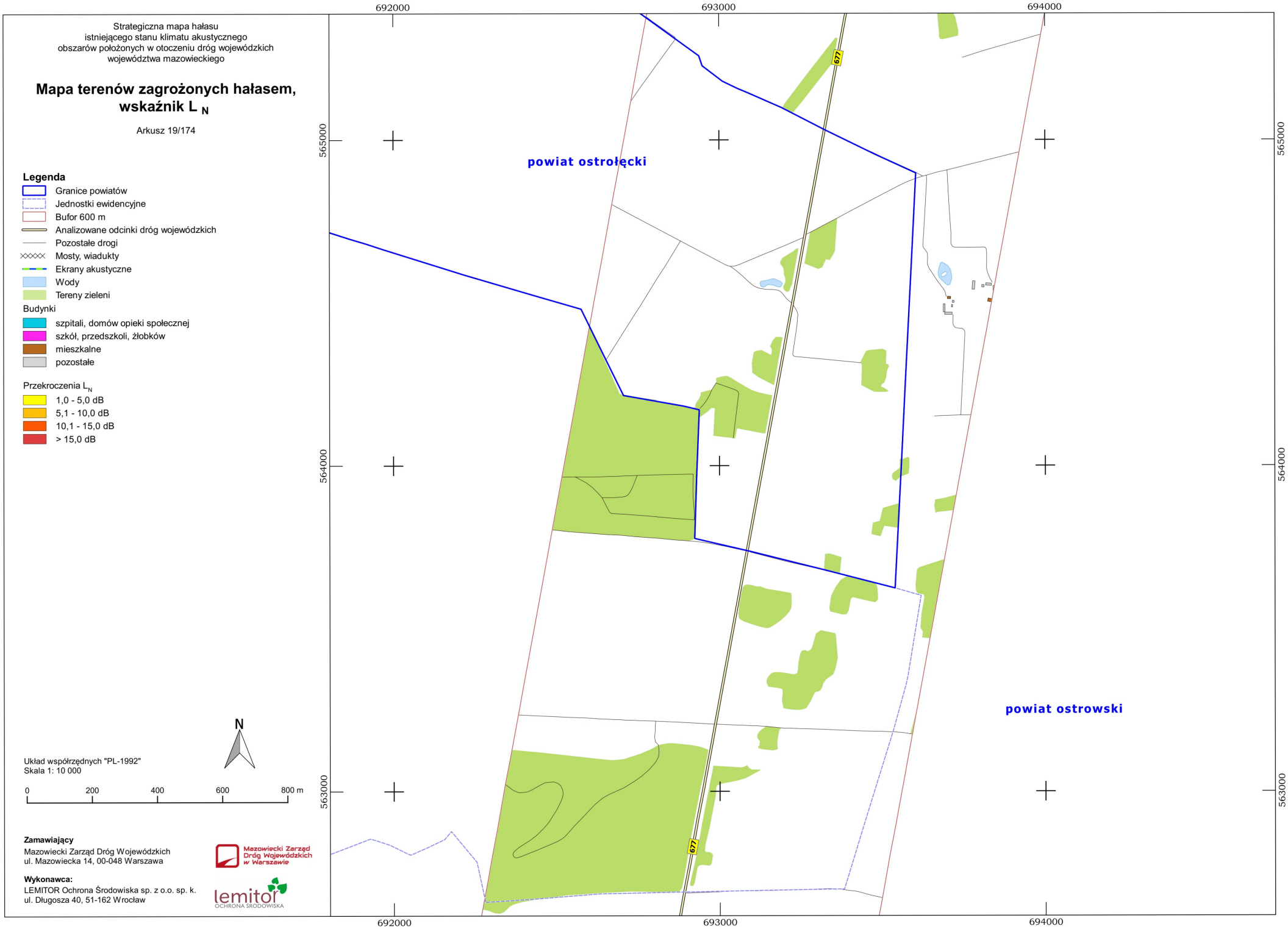


**Legenda**

- Granice powiatów
- Jednostki ewidencyjne
- Bufor 600 m
- Analizowane odcinki dróg wojewódzkich
- Pozostałe drogi
- Mosty, wiadukty
- Ekrany akustyczne
- Wody
- Tereny zieleni

Budynki

- szpitali, domów opieki społecznej
- szkół, przedszkoli, żłobków
- mieszkalne
- pozostałe

Przekroczenia $L_N$

- 1,0 - 5,0 dB
- 5,1 - 10,0 dB
- 10,1 - 15,0 dB
- > 15,0 dB

N

Układ współrzędnych "PL-1992"
Skala 1: 10 000

0 200 400 600 800 m

**Zamawiający**
Mazowiecki Zarząd Dróg Wojewódzkich
ul. Mazowiecka 14, 00-048 Warszawa

**Wykonawca:**
LEMITOR Ochrona Środowiska sp. z o.o. sp. k.
ul. Długosza 40, 51-162 Wrocław

Strategiczna mapa hałasu
istniejącego stanu klimatu akustycznego
obszarów położonych w otoczeniu dróg wojewódzkich
województwa mazowieckiego

# Mapa terenów zagrożonych hałasem, wskaźnik $L_N$

Arkusz 20/174

**Legenda**

- Granice powiatów
- Jednostki ewidencyjne
- Bufor 600 m
- Analizowane odcinki dróg wojewódzkich
- Pozostałe drogi
- Mosty, wiadukty
- Ekrany akustyczne
- Wody
- Tereny zieleni

Budynki

- szpitali, domów opieki społecznej
- szkół, przedszkoli, żłobków
- mieszkalne
- pozostałe

Przekroczenia $L_N$

- 1,0 - 5,0 dB
- 5,1 - 10,0 dB
- 10,1 - 15,0 dB
- > 15,0 dB

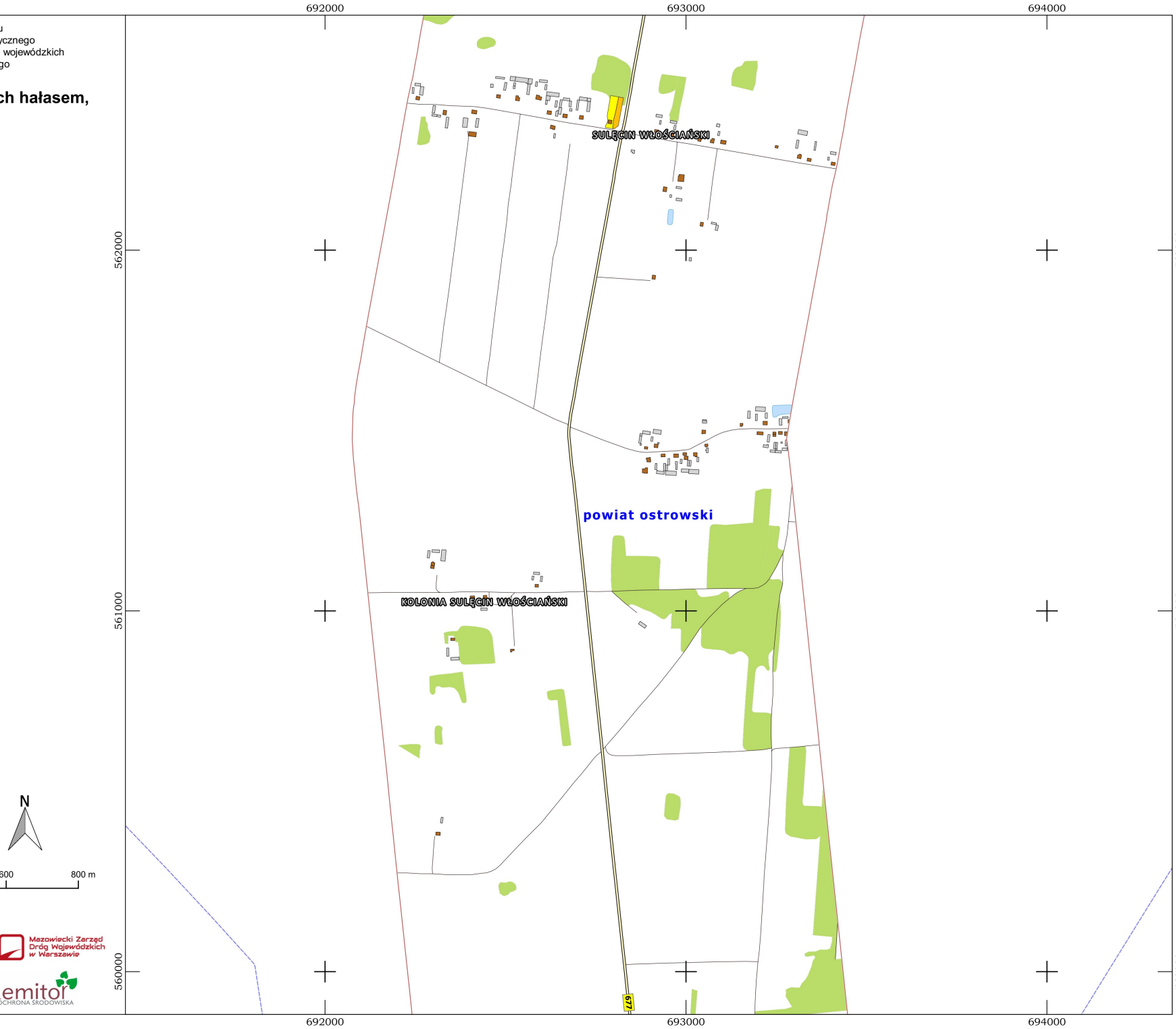


Układ współrzędnych "PL-1992"
Skala 1: 10 000

0 200 400 600 800 m

**Zamawiający**
Mazowiecki Zarząd Dróg Wojewódzkich
ul. Mazowiecka 14, 00-048 Warszawa

**Wykonawca:**
LEMITOR Ochrona Środowiska sp. z o.o. sp. k.
ul. Długosza 40, 51-162 Wrocław

Strategiczna mapa hałasu
istniejącego stanu klimatu akustycznego
obszarów położonych w otoczeniu dróg wojewódzkich
województwa mazowieckiego

# Mapa terenów zagrożonych hałasem, wskaźnik $L_N$

Arkusz 21/174

**Legenda**

- Granice powiatów
- Jednostki ewidencyjne
- Bufor 600 m
- Analizowane odcinki dróg wojewódzkich
- Pozostałe drogi
- Mosty, wiadukty
- Ekrany akustyczne
- Wody
- Tereny zieleni

Budynki

- szpitali, domów opieki społecznej
- szkół, przedszkoli, żłobków
- mieszkalne
- pozostałe

Przekroczenia $L_N$

- 1,0 - 5,0 dB
- 5,1 - 10,0 dB
- 10,1 - 15,0 dB
- > 15,0 dB




N

Układ współrzędnych "PL-1992"
Skala 1: 10 000

0 200 400 600 800 m

**Zamawiający**
Mazowiecki Zarząd Dróg Wojewódzkich
ul. Mazowiecka 14, 00-048 Warszawa

**Wykonawca:**
LEMITOR Ochrona Środowiska sp. z o.o. sp. k.
ul. Długosza 40, 51-162 Wrocław

Strategiczna mapa hałasu
istniejącego stanu klimatu akustycznego
obszarów położonych w otoczeniu dróg wojewódzkich
województwa mazowieckiego

# Mapa terenów zagrożonych hałasem, wskaźnik $L_N$

Arkusz 22/174

**Legenda**

- Granice powiatów
- Jednostki ewidencyjne
- Bufor 600 m
- Analizowane odcinki dróg wojewódzkich
- Pozostałe drogi
- Mosty, wiadukty
- Ekrany akustyczne
- Wody
- Tereny zieleni

Budynki

- szpitali, domów opieki społecznej
- szkół, przedszkoli, żłobków
- mieszkalne
- pozostałe

Przekroczenia $L_N$

- 1,0 - 5,0 dB
- 5,1 - 10,0 dB
- 10,1 - 15,0 dB
- > 15,0 dB

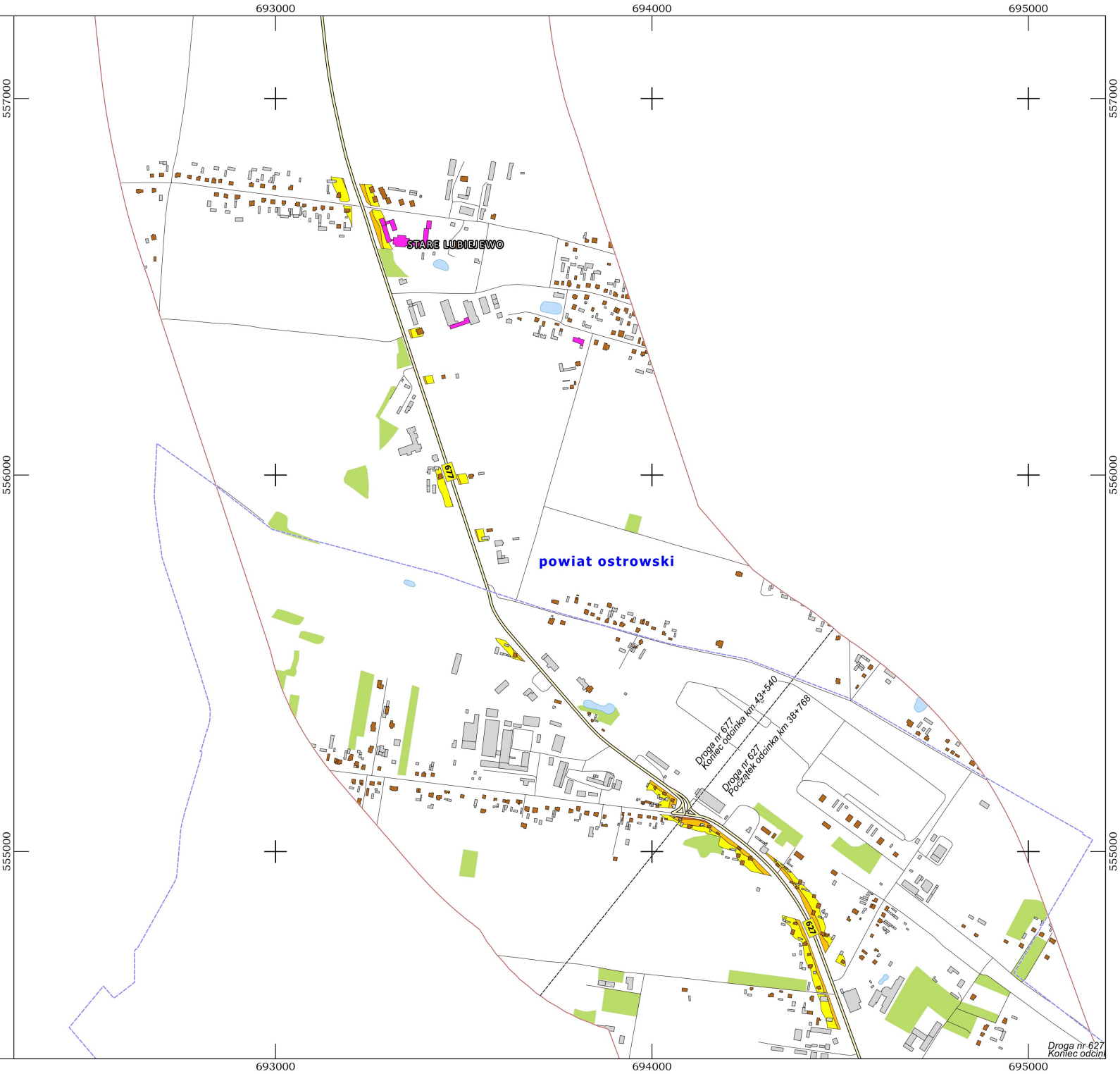


N

Układ współrzędnych "PL-1992"
Skala 1: 10 000

0 200 400 600 800 m

**Zamawiający**
Mazowiecki Zarząd Dróg Wojewódzkich
ul. Mazowiecka 14, 00-048 Warszawa

Mazowiecki Zarząd Dróg Wojewódzkich w Warszawie

**Wykonawca:**
LEMITOR Ochrona Środowiska sp. z o.o. sp. k.
ul. Długosza 40, 51-162 Wrocław

lemitor OCHRONA ŚRODOWISKA

Strategiczna mapa hałasu
istniejącego stanu klimatu akustycznego
obszarów położonych w otoczeniu dróg wojewódzkich
województwa mazowieckiego

# Mapa terenów zagrożonych hałasem, wskaźnik $L_N$

Arkusz 23/174

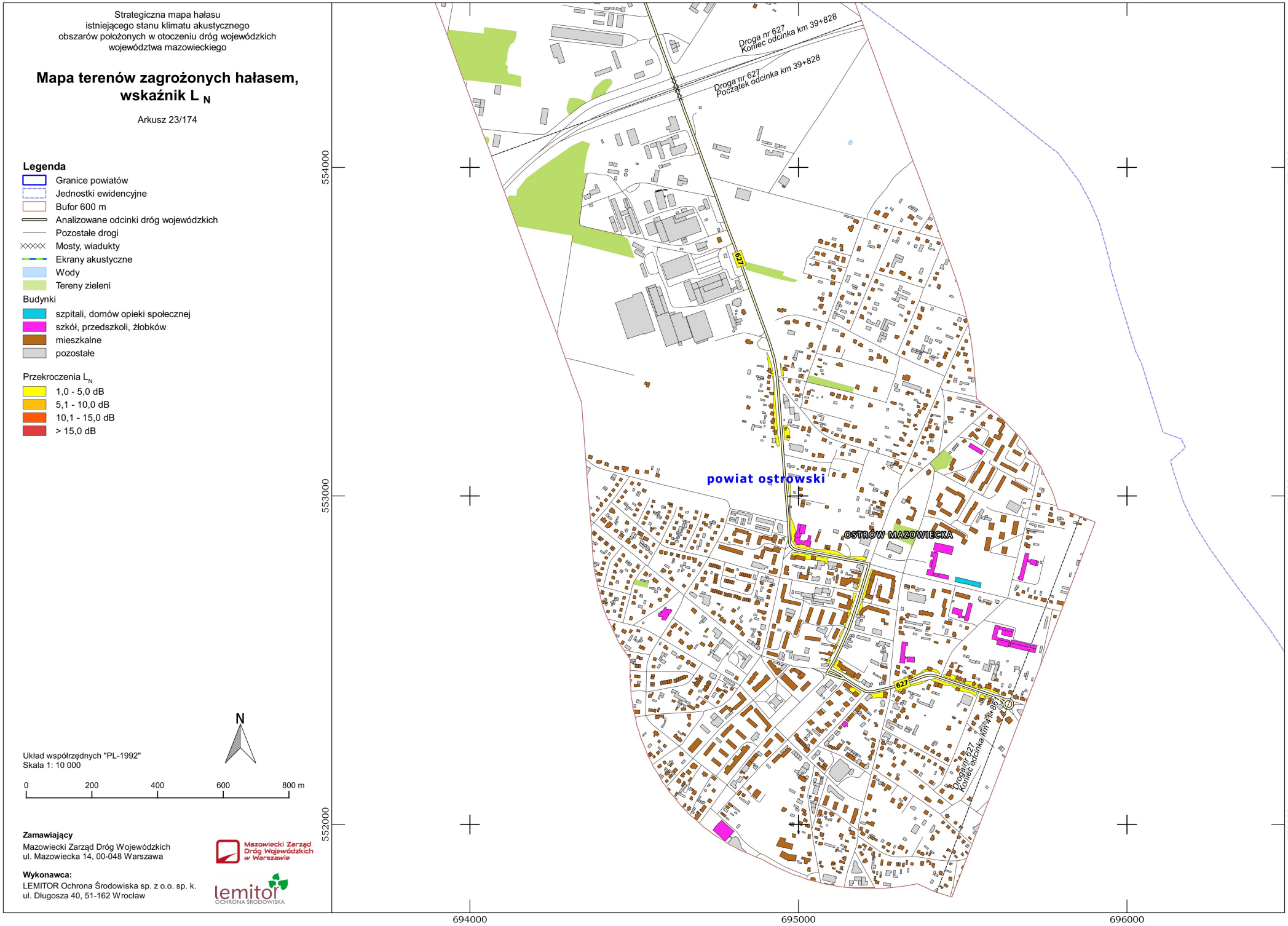


**Legenda**

- Granice powiatów
- Jednostki ewidencyjne
- Bufor 600 m
- Analizowane odcinki dróg wojewódzkich
- Pozostałe drogi
- Mosty, wiadukty
- Ekrany akustyczne
- Wody
- Tereny zieleni

Budynki

- szpitali, domów opieki społecznej
- szkół, przedszkoli, żłobków
- mieszkalne
- pozostałe

Przekroczenia $L_N$

- 1,0 - 5,0 dB
- 5,1 - 10,0 dB
- 10,1 - 15,0 dB
- > 15,0 dB

N

Układ współrzędnych "PL-1992"
Skala 1: 10 000

0 200 400 600 800 m


**Zamawiający**
Mazowiecki Zarząd Dróg Wojewódzkich
ul. Mazowiecka 14, 00-048 Warszawa

**Wykonawca:**
LEMITOR Ochrona Środowiska sp. z o.o. sp. k.
ul. Długosza 40, 51-162 Wrocław

Strategiczna mapa hałasu
istniejącego stanu klimatu akustycznego
obszarów położonych w otoczeniu dróg wojewódzkich
województwa mazowieckiego

# Mapa terenów zagrożonych hałasem, wskaźnik $L_N$

Arkusz 24/174

**Legenda**

- Granice powiatów
- Jednostki ewidencyjne
- Bufor 600 m
- Analizowane odcinki dróg wojewódzkich
- Pozostałe drogi
- Mosty, wiadukty
- Ekrany akustyczne
- Wody
- Tereny zieleni

Budynki

- szpitali, domów opieki społecznej
- szkół, przedszkoli, żłobków
- mieszkalne
- pozostałe

Przekroczenia $L_N$

- 1,0 - 5,0 dB
- 5,1 - 10,0 dB
- 10,1 - 15,0 dB
- > 15,0 dB


592000
593000
594000
530000
529000
528000
powiat płoński
PŁOŃSK
632
Droga nr 632
Początek odcinka km 0+000
Droga nr 632
Koniec odcinka km 2+400
Płocka
Bydgoska
Towarowa
Przemysłowa
Kolejowa
Ogrodowa
Składowa
Skarżyńska
Tulipanowa
Kwiatowa
Konwalii
Szarotki
Stokrotki
Wojska Polskiego
Handlowa
Rzemieślnicza
Prosta
Kościuszki
Jerzego Popiełuszki
Gen. Władysława Andersa
Mł. Konopnickiej
A. Mickiewicza
Żołnierzy Wyklętych
Pułtuska
Przejazd
Szkolna
Krzywa
Zajazd
Wspólna
Władysława Broniewskiego
Gumowiczów
Wolności
Wiejska
Zduńska
Przechodnia
Wyspiańskiego
Ks. Józefa Rukowskiego
Ks. Jana Twardowskiego
Ks. Stanisława Konarskiego
Ks. Bolesława Kominka
Ks. Bolesława Kominka
Ks. Bolesława Kominka

Strategiczna mapa hałasu
istniejącego stanu klimatu akustycznego
obszarów położonych w otoczeniu dróg wojewódzkich
województwa mazowieckiego

# Mapa terenów zagrożonych hałasem, wskaźnik $L_N$

Arkusz 25/174

**Legenda**

- Granice powiatów
- Jednostki ewidencyjne
- Bufor 600 m
- Analizowane odcinki dróg wojewódzkich
- Pozostałe drogi
- Mosty, wiadukty
- Ekrany akustyczne
- Wody
- Tereny zieleni

Budynki

- szpitali, domów opieki społecznej
- szkół, przedszkoli, żłobków
- mieszkalne
- pozostałe

Przekroczenia $L_N$

- 1,0 - 5,0 dB
- 5,1 - 10,0 dB
- 10,1 - 15,0 dB
- > 15,0 dB




N

Układ współrzędnych "PL-1992"
Skala 1: 10 000

0 200 400 600 800 m

**Zamawiający**
Mazowiecki Zarząd Dróg Wojewódzkich
ul. Mazowiecka 14, 00-048 Warszawa

Mazowiecki Zarząd Dróg Wojewódzkich w Warszawie

**Wykonawca:**
LEMITOR Ochrona Środowiska sp. z o.o. sp. k.
ul. Długosza 40, 51-162 Wrocław

lemitor OCHRONA ŚRODOWISKA

Strategiczna mapa hałasu
istniejącego stanu klimatu akustycznego
obszarów położonych w otoczeniu dróg wojewódzkich
województwa mazowieckiego

# Mapa terenów zagrożonych hałasem, wskaźnik $L_N$

Arkusz 26/174

**Legenda**

- Granice powiatów
- Jednostki ewidencyjne
- Bufor 600 m
- Analizowane odcinki dróg wojewódzkich
- Pozostałe drogi
- Mosty, wiadukty
- Ekrany akustyczne
- Wody
- Tereny zieleni

Budynki

- szpitali, domów opieki społecznej
- szkół, przedszkoli, żłobków
- mieszkalne
- pozostałe

Przekroczenia $L_N$

- 1,0 - 5,0 dB
- 5,1 - 10,0 dB
- 10,1 - 15,0 dB
- > 15,0 dB

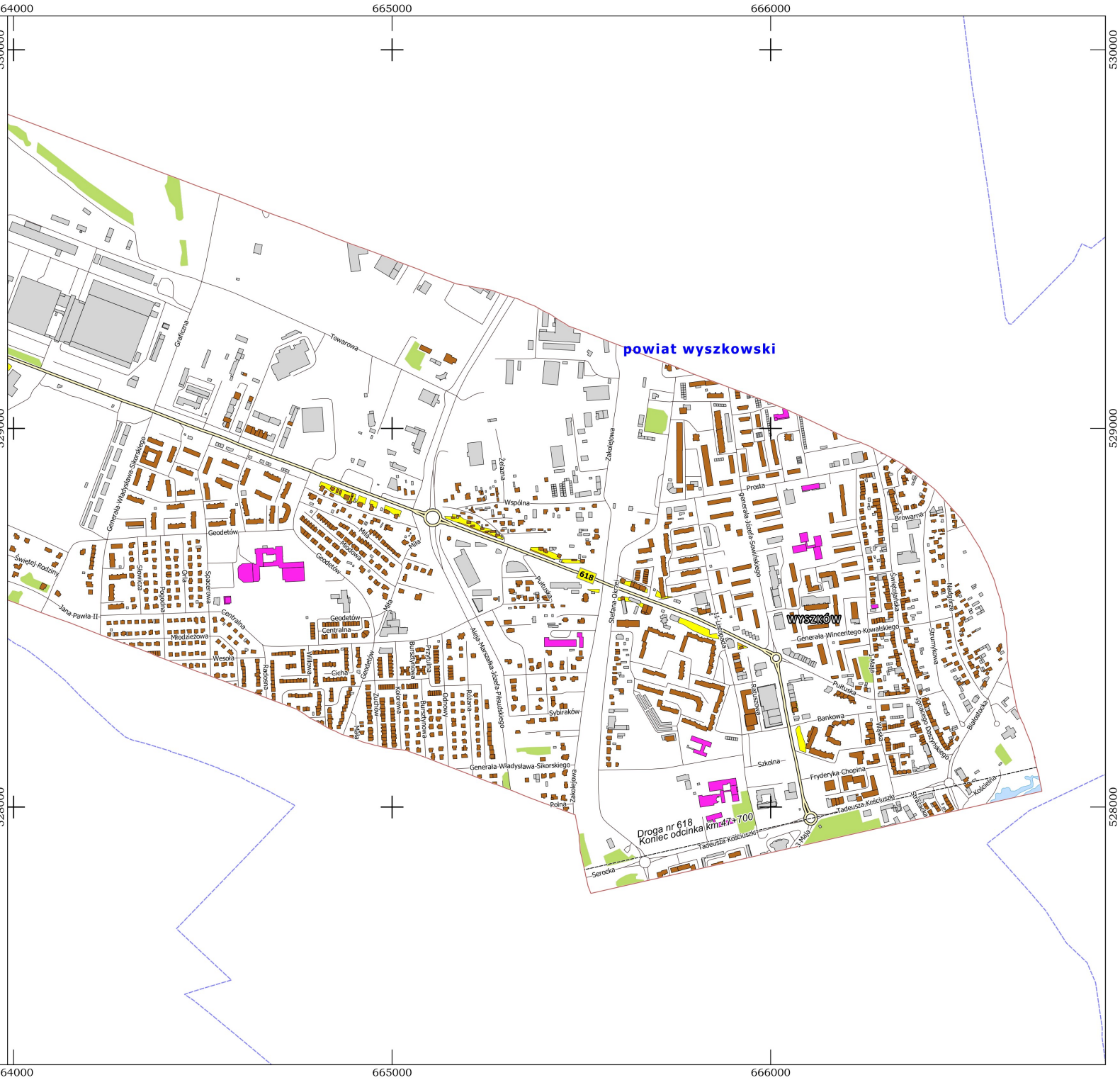


N

Układ współrzędnych "PL-1992"
Skala 1: 10 000

0 200 400 600 800 m

**Zamawiający**
Mazowiecki Zarząd Dróg Wojewódzkich
ul. Mazowiecka 14, 00-048 Warszawa

Mazowiecki Zarząd Dróg Wojewódzkich w Warszawie

**Wykonawca:**
LEMITOR Ochrona Środowiska sp. z o.o. sp. k.
ul. Długosza 40, 51-162 Wrocław

lemitor OCHRONA ŚRODOWISKA

Strategiczna mapa hałasu
istniejącego stanu klimatu akustycznego
obszarów położonych w otoczeniu dróg wojewódzkich
województwa mazowieckiego

# Mapa terenów zagrożonych hałasem, wskaźnik $L_N$

Arkusz 27/174

**Legenda**

- Granice powiatów
- Jednostki ewidencyjne
- Bufor 600 m
- Analizowane odcinki dróg wojewódzkich
- Pozostałe drogi
- Mosty, wiadukty
- Ekrany akustyczne
- Wody
- Tereny zieleni

Budynki

- szpitali, domów opieki społecznej
- szkół, przedszkoli, żłobków
- mieszkalne
- pozostałe

Przekroczenia $L_N$

- 1,0 - 5,0 dB
- 5,1 - 10,0 dB
- 10,1 - 15,0 dB
- > 15,0 dB

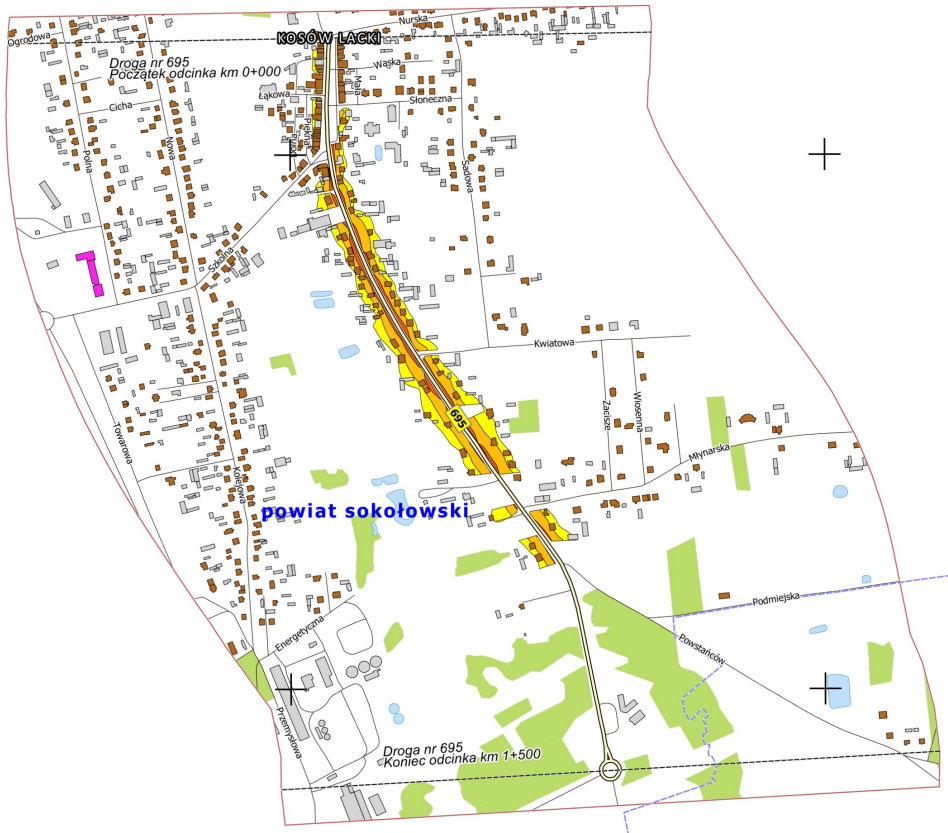


N

Układ współrzędnych "PL-1992"
Skala 1: 10 000

0 200 400 600 800 m

712000 713000 714000

530000 529000

**Zamawiający**
Mazowiecki Zarząd Dróg Wojewódzkich
ul. Mazowiecka 14, 00-048 Warszawa

**Wykonawca:**
LEMITOR Ochrona Środowiska sp. z o.o. sp. k.
ul. Długosza 40, 51-162 Wrocław

Strategiczna mapa hałasu
istniejącego stanu klimatu akustycznego
obszarów położonych w otoczeniu dróg wojewódzkich
województwa mazowieckiego

# Mapa terenów zagrożonych hałasem, wskaźnik $L_N$

Arkusz 28/174

**Legenda**

- Granice powiatów
- Jednostki ewidencyjne
- Bufor 600 m
- Analizowane odcinki dróg wojewódzkich
- Pozostałe drogi
- Mosty, wiadukty
- Ekrany akustyczne
- Wody
- Tereny zieleni

Budynki

- szpitali, domów opieki społecznej
- szkół, przedszkoli, żłobków
- mieszkalne
- pozostałe

Przekroczenia $L_N$

- 1,0 - 5,0 dB
- 5,1 - 10,0 dB
- 10,1 - 15,0 dB
- > 15,0 dB


622000
623000
624000
527000
526000
NASIELSK
powiat nowodworski
Droga nr 571
Początek odcinka km 32+400
Droga nr 571
Koniec odcinka km 34+800
571
Cmentarna
Ślepa
Fowarki
Brzozowa
Tęczowa
Świerkowa
Kwiatowa
Miodowa
Myrska
Wąska
Rondo
Kościuszki
Kolejowa
Składowa
Warszawska
Garbarska
Szkolna
Polna
Elektronowa
Jagodowa
Jaworowa
Ogrodowa
Sosnowa
Cisowa
Grabowa
Lipowa
Malinowa
Jodłowa
Chmielna
Różana
Bajkowa
Kardynała Stefana Wyszyńskiego
Generała Józefa Hallera
Generała Tadeusza Kościuszki
Generała Władysława Sikorskiego
Generała Stanisława Sosabowskiego
Generała Józefa Dwernickiego
Generała Józefa Bema
Generała Józefa Wybickiego
Generała Józefa Hauke-Bosaka
Generała Józefa Zajączka
Generała Józefa Chłopickiego
Generała Józefa Sowiń

Strategiczna mapa hałasu
istniejącego stanu klimatu akustycznego
obszarów położonych w otoczeniu dróg wojewódzkich
województwa mazowieckiego

# Mapa terenów zagrożonych hałasem, wskaźnik $L_N$

Arkusz 29/174

**Legenda**

- Granice powiatów
- Jednostki ewidencyjne
- Bufor 600 m
- Analizowane odcinki dróg wojewódzkich
- Pozostałe drogi
- Mosty, wiadukty
- Ekrany akustyczne
- Wody
- Tereny zieleni

Budynki

- szpitali, domów opieki społecznej
- szkół, przedszkoli, żłobków
- mieszkalne
- pozostałe

Przekroczenia $L_N$

- 1,0 - 5,0 dB
- 5,1 - 10,0 dB
- 10,1 - 15,0 dB
- > 15,0 dB




N

Układ współrzędnych "PL-1992"
Skala 1: 10 000

0 200 400 600 800 m

**Zamawiający**
Mazowiecki Zarząd Dróg Wojewódzkich
ul. Mazowiecka 14, 00-048 Warszawa

Mazowiecki Zarząd Dróg Wojewódzkich w Warszawie

**Wykonawca:**
LEMITOR Ochrona Środowiska sp. z o.o. sp. k.
ul. Długosza 40, 51-162 Wrocław

lemitor OCHRONA ŚRODOWISKA

Strategiczna mapa hałasu
istniejącego stanu klimatu akustycznego
obszarów położonych w otoczeniu dróg wojewódzkich
województwa mazowieckiego

# Mapa terenów zagrożonych hałasem, wskaźnik $L_N$

Arkusz 30/174

**Legenda**

- Granice powiatów
- Jednostki ewidencyjne
- Bufor 600 m
- Analizowane odcinki dróg wojewódzkich
- Pozostałe drogi
- Mosty, wiadukty
- Ekrany akustyczne
- Wody
- Tereny zieleni

Budynki

- szpitali, domów opieki społecznej
- szkół, przedszkoli, żłobków
- mieszkalne
- pozostałe

Przekroczenia $L_N$

- 1,0 - 5,0 dB
- 5,1 - 10,0 dB
- 10,1 - 15,0 dB
- > 15,0 dB




Układ współrzędnych "PL-1992"
Skala 1: 10 000

0 200 400 600 800 m

N

**Zamawiający**
Mazowiecki Zarząd Dróg Wojewódzkich
ul. Mazowiecka 14, 00-048 Warszawa

**Wykonawca:**
LEMITOR Ochrona Środowiska sp. z o.o. sp. k.
ul. Długosza 40, 51-162 Wrocław

Strategiczna mapa hałasu
istniejącego stanu klimatu akustycznego
obszarów położonych w otoczeniu dróg wojewódzkich
województwa mazowieckiego

# Mapa terenów zagrożonych hałasem, wskaźnik $L_N$

Arkusz 31/174

**Legenda**

- Granice powiatów
- Jednostki ewidencyjne
- Bufor 600 m
- Analizowane odcinki dróg wojewódzkich
- Pozostałe drogi
- Mosty, wiadukty
- Ekrany akustyczne
- Wody
- Tereny zieleni

Budynki

- szpitali, domów opieki społecznej
- szkół, przedszkoli, żłobków
- mieszkalne
- pozostałe

Przekroczenia $L_N$

- 1,0 - 5,0 dB
- 5,1 - 10,0 dB
- 10,1 - 15,0 dB
- > 15,0 dB

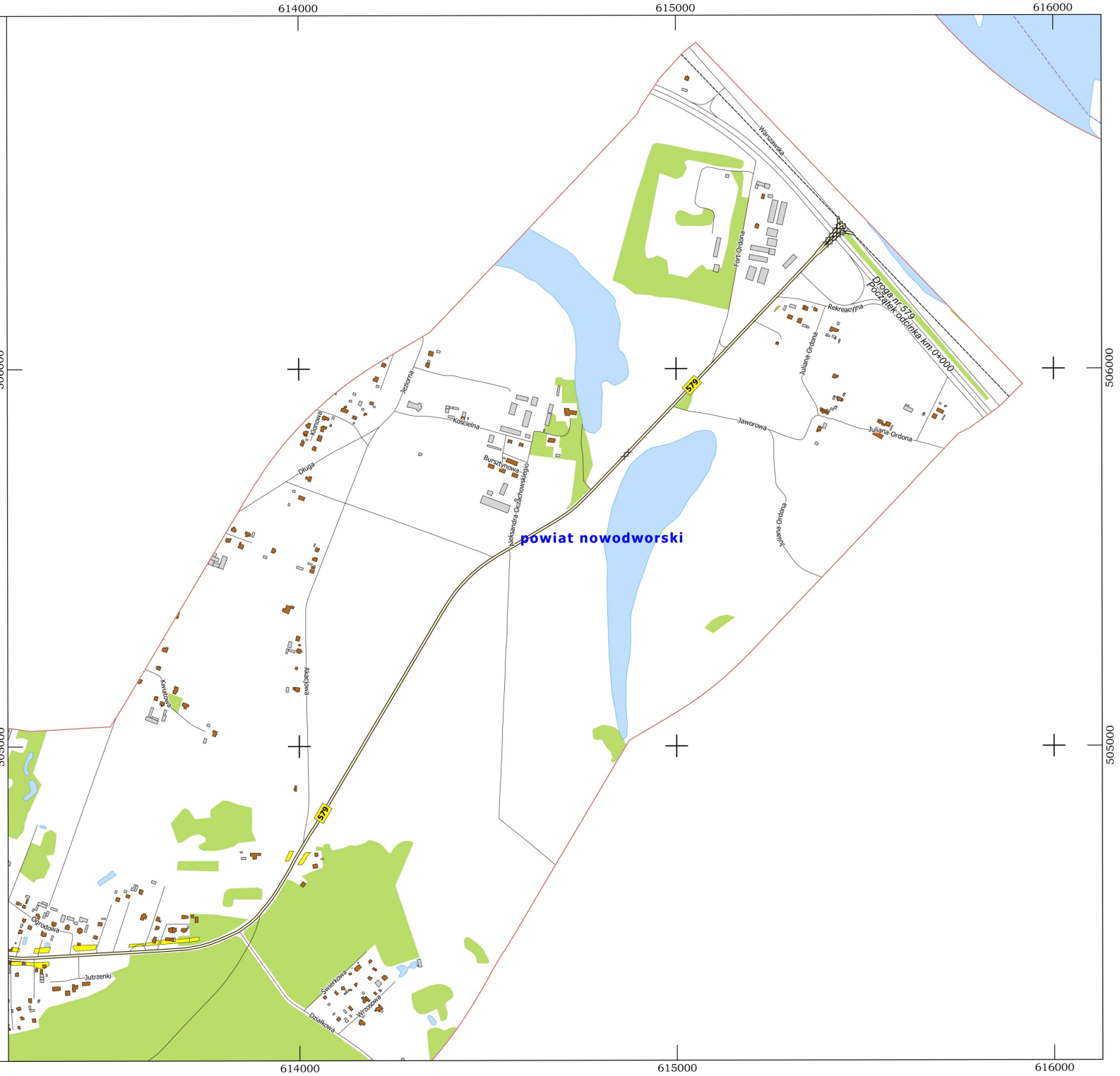


N

Układ współrzędnych "PL-1992"
Skala 1: 10 000

0 200 400 600 800 m

**Zamawiający**
Mazowiecki Zarząd Dróg Wojewódzkich
ul. Mazowiecka 14, 00-048 Warszawa

Mazowiecki Zarząd Dróg Wojewódzkich w Warszawie

**Wykonawca:**
LEMITOR Ochrona Środowiska sp. z o.o. sp. k.
ul. Długosza 40, 51-162 Wrocław

lemitor OCHRONA ŚRODOWISKA

Strategiczna mapa hałasu
istniejącego stanu klimatu akustycznego
obszarów położonych w otoczeniu dróg wojewódzkich
województwa mazowieckiego

# Mapa terenów zagrożonych hałasem, wskaźnik $L_N$

Arkusz 32/174

**Legenda**

- Granice powiatów
- Jednostki ewidencyjne
- Bufor 600 m
- Analizowane odcinki dróg wojewódzkich
- Pozostałe drogi
- Mosty, wiadukty
- Ekrany akustyczne
- Wody
- Tereny zieleni

Budynki

- szpitali, domów opieki społecznej
- szkół, przedszkoli, żłobków
- mieszkalne
- pozostałe

Przekroczenia $L_N$

- 1,0 - 5,0 dB
- 5,1 - 10,0 dB
- 10,1 - 15,0 dB
- > 15,0 dB

N

Układ współrzędnych "PL-1992"
Skala 1: 10 000

0 200 400 600 800 m

**Zamawiający**
Mazowiecki Zarząd Dróg Wojewódzkich
ul. Mazowiecka 14, 00-048 Warszawa

**Wykonawca:**
LEMITOR Ochrona Środowiska sp. z o.o. sp. k.
ul. Długosza 40, 51-162 Wrocław

615000 616000 617000

509000 508000 507000

NOWY DWÓR MAZOWIECKI

powiat nowodworski

631 630

Droga nr 631 Początek odcinka km 0+000

Droga nr 630 Początek odcinka km 0+000

Strategiczna mapa hałasu
istniejącego stanu klimatu akustycznego
obszarów położonych w otoczeniu dróg wojewódzkich
województwa mazowieckiego

# Mapa terenów zagrożonych hałasem, wskaźnik $L_N$

Arkusz 33/174

**Legenda**

- Granice powiatów
- Jednostki ewidencyjne
- Bufor 600 m
- Analizowane odcinki dróg wojewódzkich
- Pozostałe drogi
- Mosty, wiadukty
- Ekrany akustyczne
- Wody
- Tereny zieleni

Budynki

- szpitali, domów opieki społecznej
- szkół, przedszkoli, żłobków
- mieszkalne
- pozostałe

Przekroczenia $L_N$

- 1,0 - 5,0 dB
- 5,1 - 10,0 dB
- 10,1 - 15,0 dB
- > 15,0 dB

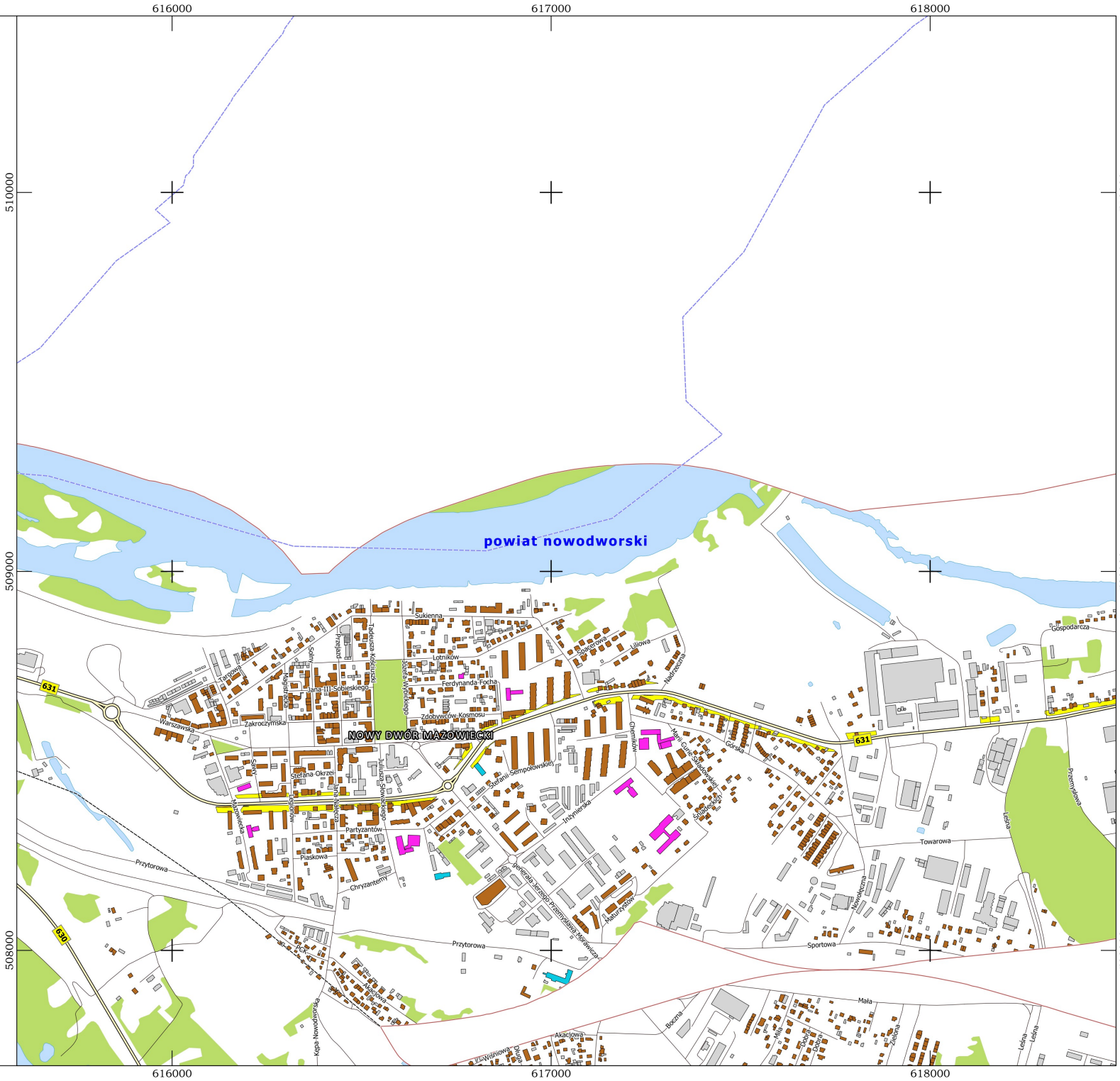


N

Układ współrzędnych "PL-1992"
Skala 1: 10 000

0 200 400 600 800 m

**Zamawiający**
Mazowiecki Zarząd Dróg Wojewódzkich
ul. Mazowiecka 14, 00-048 Warszawa

**Wykonawca:**
LEMITOR Ochrona Środowiska sp. z o.o. sp. k.
ul. Długosza 40, 51-162 Wrocław

Strategiczna mapa hałasu
istniejącego stanu klimatu akustycznego
obszarów położonych w otoczeniu dróg wojewódzkich
województwa mazowieckiego

# Mapa terenów zagrożonych hałasem, wskaźnik $L_N$

Arkusz 34/174

**Legenda**

- Granice powiatów
- Jednostki ewidencyjne
- Bufor 600 m
- Analizowane odcinki dróg wojewódzkich
- Pozostałe drogi
- Mosty, wiadukty
- Ekrany akustyczne
- Wody
- Tereny zieleni

Budynki

- szpitali, domów opieki społecznej
- szkół, przedszkoli, żłobków
- mieszkalne
- pozostałe

Przekroczenia $L_N$

- 1,0 - 5,0 dB
- 5,1 - 10,0 dB
- 10,1 - 15,0 dB
- > 15,0 dB

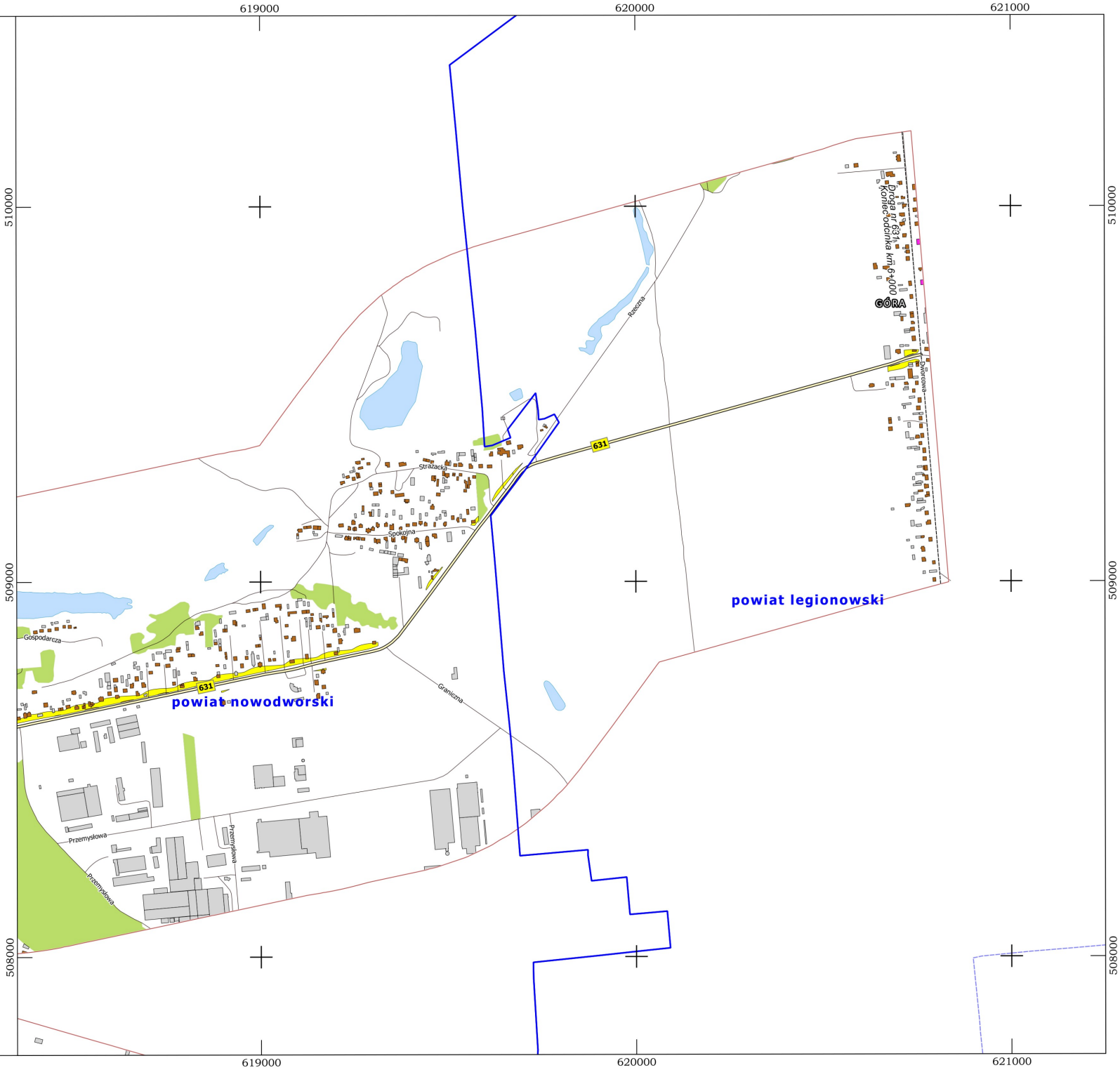


N

Układ współrzędnych "PL-1992"
Skala 1: 10 000

0 200 400 600 800 m

**Zamawiający**
Mazowiecki Zarząd Dróg Wojewódzkich
ul. Mazowiecka 14, 00-048 Warszawa

**Wykonawca:**
LEMITOR Ochrona Środowiska sp. z o.o. sp. k.
ul. Długosza 40, 51-162 Wrocław

Strategiczna mapa hałasu
istniejącego stanu klimatu akustycznego
obszarów położonych w otoczeniu dróg wojewódzkich
województwa mazowieckiego

# Mapa terenów zagrożonych hałasem, wskaźnik $L_N$

Arkusz 35/174

**Legenda**

- Granice powiatów
- Jednostki ewidencyjne
- Bufor 600 m
- Analizowane odcinki dróg wojewódzkich
- Pozostałe drogi
- Mosty, wiadukty
- Ekrany akustyczne
- Wody
- Tereny zieleni

Budynki

- szpitali, domów opieki społecznej
- szkół, przedszkoli, żłobków
- mieszkalne
- pozostałe

Przekroczenia $L_N$

- 1,0 - 5,0 dB
- 5,1 - 10,0 dB
- 10,1 - 15,0 dB
- > 15,0 dB

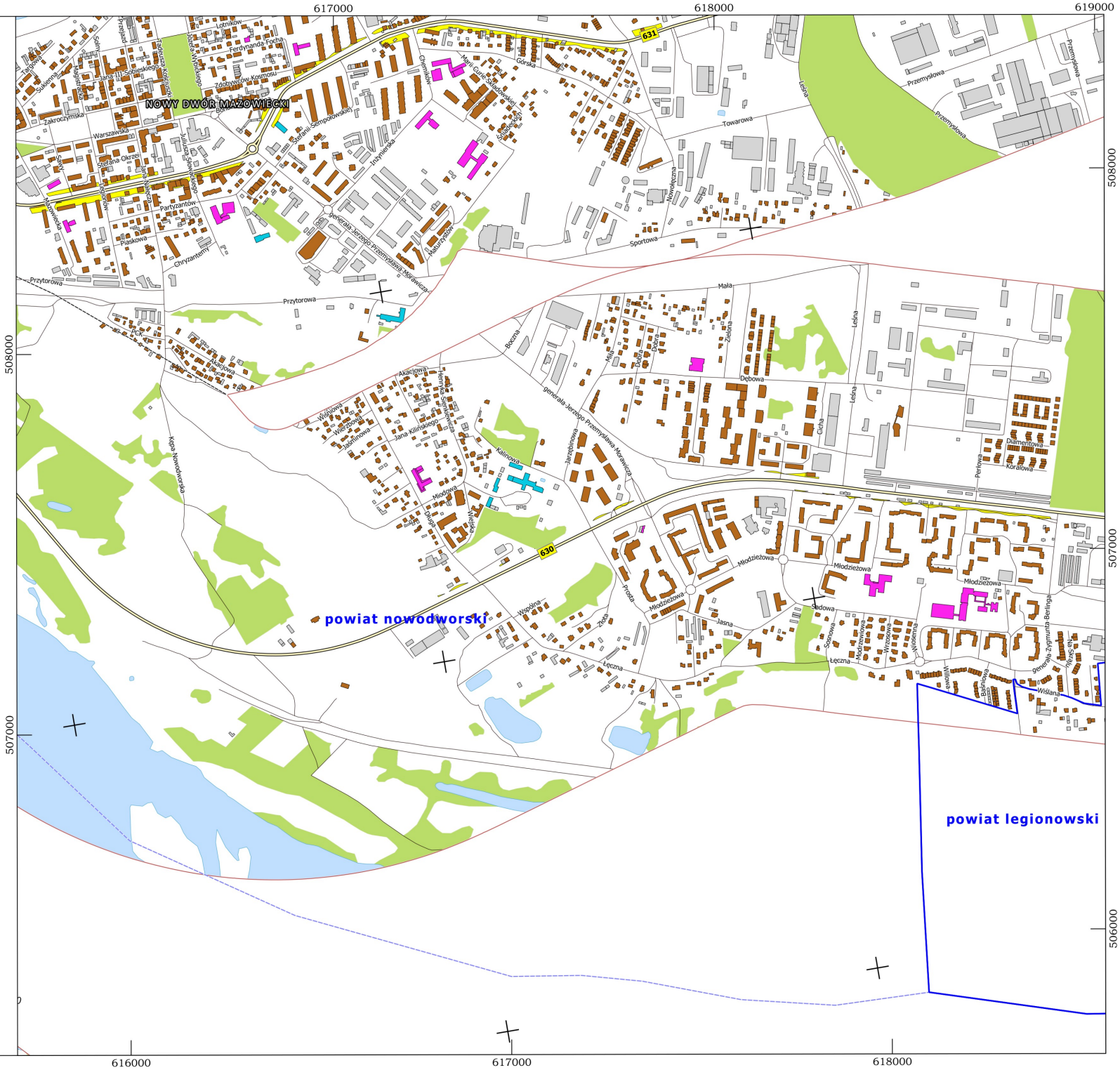


N

Układ współrzędnych "PL-1992"
Skala 1: 10 000

0 200 400 600 800 m

**Zamawiający**
Mazowiecki Zarząd Dróg Wojewódzkich
ul. Mazowiecka 14, 00-048 Warszawa

**Wykonawca:**
LEMITOR Ochrona Środowiska sp. z o.o. sp. k.
ul. Długosza 40, 51-162 Wrocław

Strategiczna mapa hałasu
istniejącego stanu klimatu akustycznego
obszarów położonych w otoczeniu dróg wojewódzkich
województwa mazowieckiego

# Mapa terenów zagrożonych hałasem, wskaźnik $L_N$

Arkusz 36/174

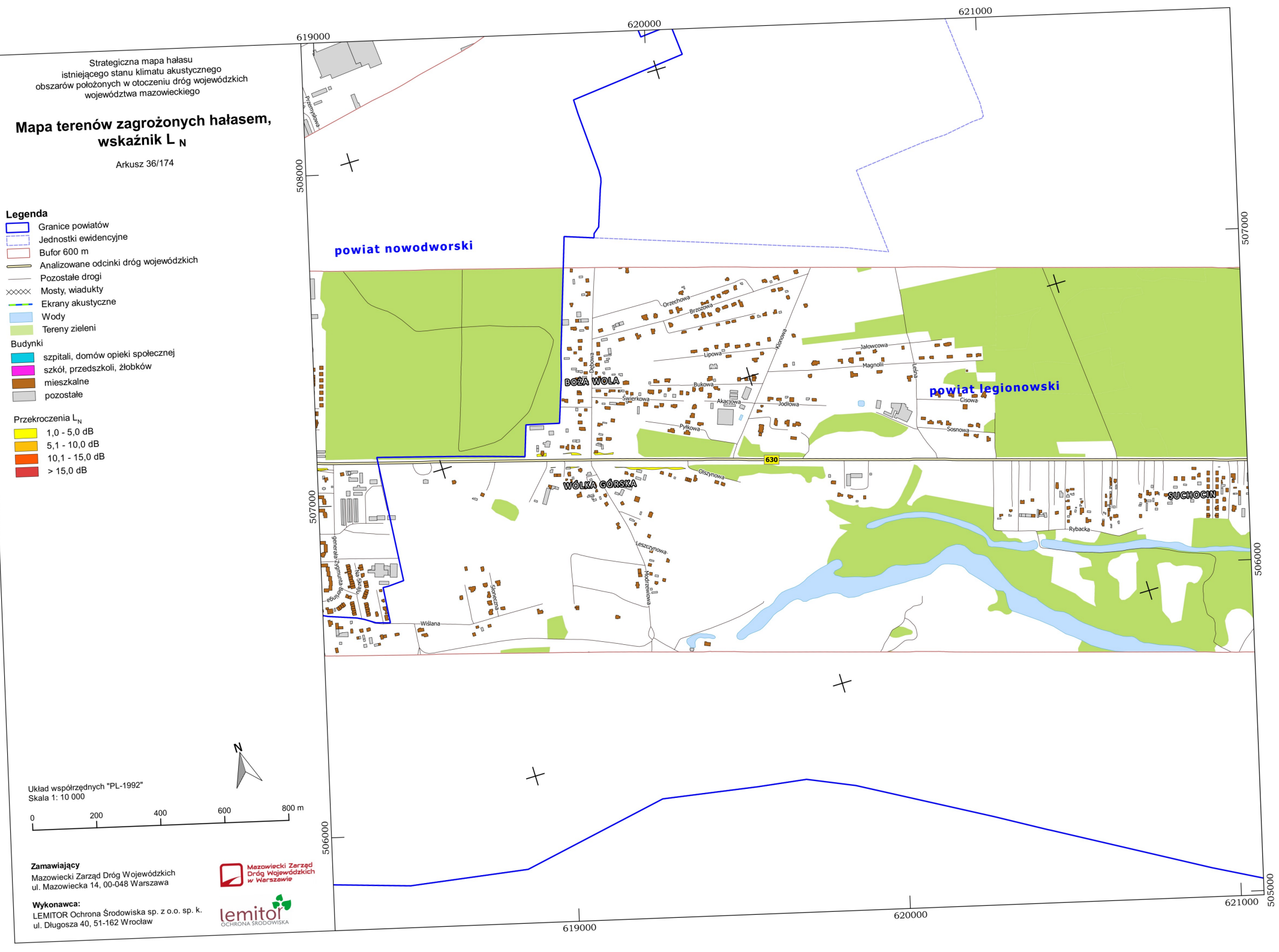


**Legenda**

- Granice powiatów
- Jednostki ewidencyjne
- Bufor 600 m
- Analizowane odcinki dróg wojewódzkich
- Pozostałe drogi
- Mosty, wiadukty
- Ekrany akustyczne
- Wody
- Tereny zieleni

Budynki

- szpitali, domów opieki społecznej
- szkół, przedszkoli, żłobków
- mieszkalne
- pozostałe

Przekroczenia $L_N$

- 1,0 - 5,0 dB
- 5,1 - 10,0 dB
- 10,1 - 15,0 dB
- > 15,0 dB

Układ współrzędnych "PL-1992"
Skala 1: 10 000

**Zamawiający**
Mazowiecki Zarząd Dróg Wojewódzkich
ul. Mazowiecka 14, 00-048 Warszawa

**Wykonawca:**
LEMITOR Ochrona Środowiska sp. z o.o. sp. k.
ul. Długosza 40, 51-162 Wrocław

Strategiczna mapa hałasu
istniejącego stanu klimatu akustycznego
obszarów położonych w otoczeniu dróg wojewódzkich
województwa mazowieckiego

# Mapa terenów zagrożonych hałasem, wskaźnik $L_N$

Arkusz 37/174

**Legenda**

- Granice powiatów
- Jednostki ewidencyjne
- Bufor 600 m
- Analizowane odcinki dróg wojewódzkich
- Pozostałe drogi
- Mosty, wiadukty
- Ekrany akustyczne
- Wody
- Tereny zieleni

Budynki

- szpitali, domów opieki społecznej
- szkół, przedszkoli, żłobków
- mieszkalne
- pozostałe

Przekroczenia $L_N$

- 1,0 - 5,0 dB
- 5,1 - 10,0 dB
- 10,1 - 15,0 dB
- > 15,0 dB

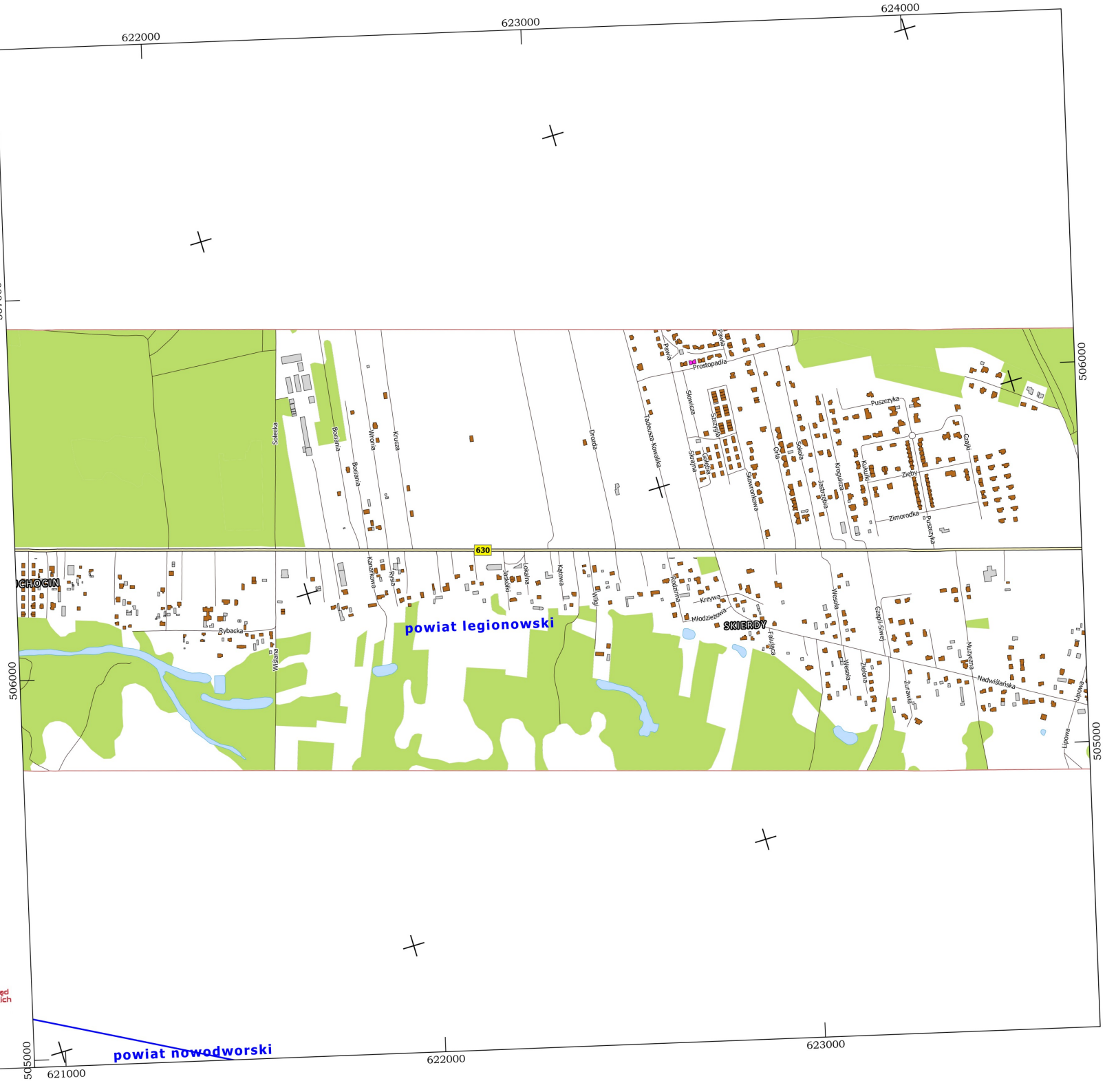


Układ współrzędnych "PL-1992"
Skala 1: 10 000

0 200 400 600 800 m

**Zamawiający**
Mazowiecki Zarząd Dróg Wojewódzkich
ul. Mazowiecka 14, 00-048 Warszawa

**Wykonawca:**
LEMITOR Ochrona Środowiska sp. z o.o. sp. k.
ul. Długosza 40, 51-162 Wrocław

Strategiczna mapa hałasu
istniejącego stanu klimatu akustycznego
obszarów położonych w otoczeniu dróg wojewódzkich
województwa mazowieckiego

# Mapa terenów zagrożonych hałasem, wskaźnik $L_N$

Arkusz 38/174

**Legenda**

- Granice powiatów
- Jednostki ewidencyjne
- Bufor 600 m
- Analizowane odcinki dróg wojewódzkich
- Pozostałe drogi
- Mosty, wiadukty
- Ekrany akustyczne
- Wody
- Tereny zieleni

Budynki

- szpitali, domów opieki społecznej
- szkół, przedszkoli, żłobków
- mieszkalne
- pozostałe

Przekroczenia $L_N$

- 1,0 - 5,0 dB
- 5,1 - 10,0 dB
- 10,1 - 15,0 dB
- > 15,0 dB

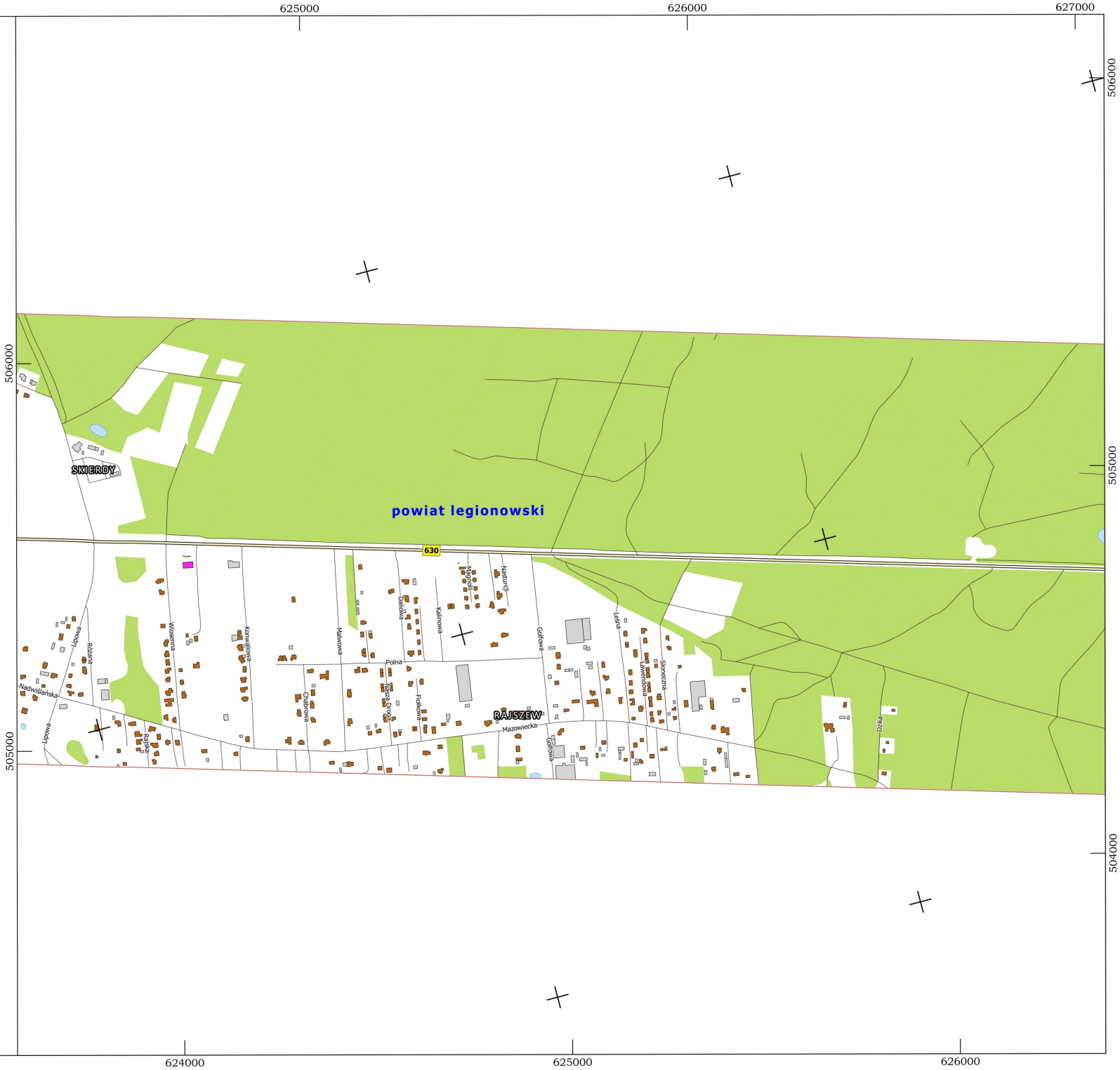


Układ współrzędnych "PL-1992"
Skala 1: 10 000

0 200 400 600 800 m

**Zamawiający**
Mazowiecki Zarząd Dróg Wojewódzkich
ul. Mazowiecka 14, 00-048 Warszawa

**Wykonawca:**
LEMITOR Ochrona Środowiska sp. z o.o. sp. k.
ul. Długosza 40, 51-162 Wrocław

Strategiczna mapa hałasu
istniejącego stanu klimatu akustycznego
obszarów położonych w otoczeniu dróg wojewódzkich
województwa mazowieckiego

# Mapa terenów zagrożonych hałasem, wskaźnik $L_N$

Arkusz 39/174

**Legenda**

- Granice powiatów
- Jednostki ewidencyjne
- Bufor 600 m
- Analizowane odcinki dróg wojewódzkich
- Pozostałe drogi
- Mosty, wiadukty
- Ekrany akustyczne
- Wody
- Tereny zieleni

Budynki

- szpitali, domów opieki społecznej
- szkół, przedszkoli, żłobków
- mieszkalne
- pozostałe

Przekroczenia $L_N$

- 1,0 - 5,0 dB
- 5,1 - 10,0 dB
- 10,1 - 15,0 dB
- > 15,0 dB




N

Układ współrzędnych "PL-1992"
Skala 1: 10 000

0 200 400 600 800 m

**Zamawiający**
Mazowiecki Zarząd Dróg Wojewódzkich
ul. Mazowiecka 14, 00-048 Warszawa

Mazowiecki Zarząd Dróg Wojewódzkich w Warszawie

**Wykonawca:**
LEMITOR Ochrona Środowiska sp. z o.o. sp. k.
ul. Długosza 40, 51-162 Wrocław

lemitor OCHRONA ŚRODOWISKA

Strategiczna mapa hałasu
istniejącego stanu klimatu akustycznego
obszarów położonych w otoczeniu dróg wojewódzkich
województwa mazowieckiego

# Mapa terenów zagrożonych hałasem, wskaźnik $L_N$

Arkusz 40/174

**Legenda**

- Granice powiatów
- Jednostki ewidencyjne
- Bufor 600 m
- Analizowane odcinki dróg wojewódzkich
- Pozostałe drogi
- Mosty, wiadukty
- Ekrany akustyczne
- Wody
- Tereny zieleni

Budynki

- szpitali, domów opieki społecznej
- szkół, przedszkoli, żłobków
- mieszkalne
- pozostałe

Przekroczenia $L_N$

- 1,0 - 5,0 dB
- 5,1 - 10,0 dB
- 10,1 - 15,0 dB
- > 15,0 dB

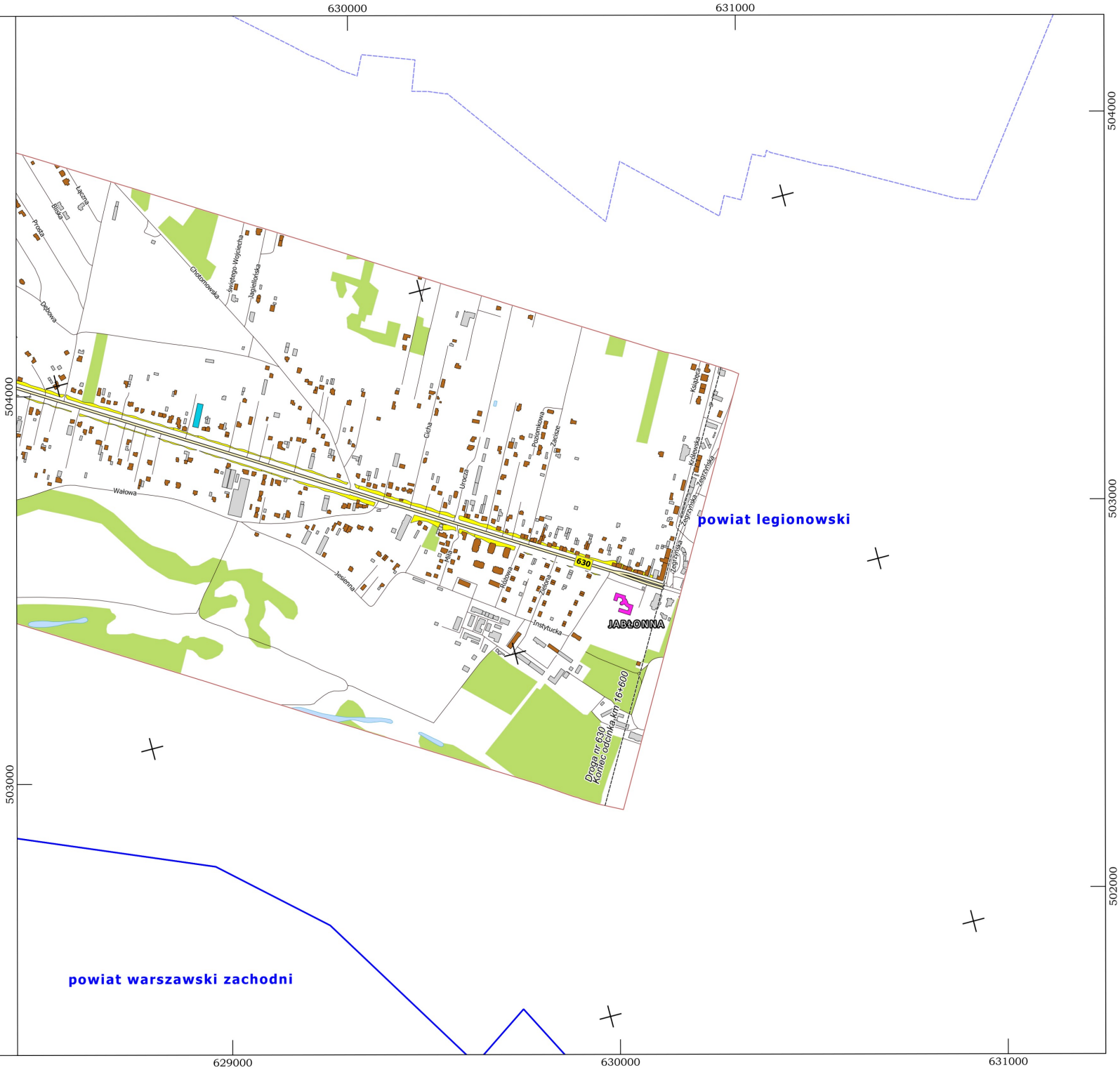


Układ współrzędnych "PL-1992"
Skala 1: 10 000

0 200 400 600 800 m

**Zamawiający**
Mazowiecki Zarząd Dróg Wojewódzkich
ul. Mazowiecka 14, 00-048 Warszawa

**Wykonawca:**
LEMITOR Ochrona Środowiska sp. z o.o. sp. k.
ul. Długosza 40, 51-162 Wrocław

Strategiczna mapa hałasu
istniejącego stanu klimatu akustycznego
obszarów położonych w otoczeniu dróg wojewódzkich
województwa mazowieckiego

# Mapa terenów zagrożonych hałasem, wskaźnik $L_N$

Arkusz 41/174

**Legenda**

- Granice powiatów
- Jednostki ewidencyjne
- Bufor 600 m
- Analizowane odcinki dróg wojewódzkich
- Pozostałe drogi
- Mosty, wiadukty
- Ekrany akustyczne
- Wody
- Tereny zieleni

Budynki

- szpitali, domów opieki społecznej
- szkół, przedszkoli, żłobków
- mieszkalne
- pozostałe

Przekroczenia $L_N$

- 1,0 - 5,0 dB
- 5,1 - 10,0 dB
- 10,1 - 15,0 dB
- > 15,0 dB




N

Układ współrzędnych "PL-1992"
Skala 1: 10 000

0 200 400 600 800 m

**Zamawiający**
Mazowiecki Zarząd Dróg Wojewódzkich
ul. Mazowiecka 14, 00-048 Warszawa

**Wykonawca:**
LEMITOR Ochrona Środowiska sp. z o.o. sp. k.
ul. Długosza 40, 51-162 Wrocław

Strategiczna mapa hałasu
istniejącego stanu klimatu akustycznego
obszarów położonych w otoczeniu dróg wojewódzkich
województwa mazowieckiego

# Mapa terenów zagrożonych hałasem, wskaźnik $L_N$

Arkusz 42/174

**Legenda**

- Granice powiatów
- Jednostki ewidencyjne
- Bufor 600 m
- Analizowane odcinki dróg wojewódzkich
- Pozostałe drogi
- Mosty, wiadukty
- Ekrany akustyczne
- Wody
- Tereny zieleni

Budynki

- szpitali, domów opieki społecznej
- szkół, przedszkoli, żłobków
- mieszkalne
- pozostałe

Przekroczenia $L_N$

- 1,0 - 5,0 dB
- 5,1 - 10,0 dB
- 10,1 - 15,0 dB
- > 15,0 dB




N

Układ współrzędnych "PL-1992"
Skala 1: 10 000

0 200 400 600 800 m

**Zamawiający**
Mazowiecki Zarząd Dróg Wojewódzkich
ul. Mazowiecka 14, 00-048 Warszawa

Mazowiecki Zarząd Dróg Wojewódzkich w Warszawie

**Wykonawca:**
LEMITOR Ochrona Środowiska sp. z o.o. sp. k.
ul. Długosza 40, 51-162 Wrocław

lemitor OCHRONA ŚRODOWISKA

Strategiczna mapa hałasu
istniejącego stanu klimatu akustycznego
obszarów położonych w otoczeniu dróg wojewódzkich
województwa mazowieckiego

# Mapa terenów zagrożonych hałasem, wskaźnik $L_N$

Arkusz 43/174

**Legenda**

- Granice powiatów
- Jednostki ewidencyjne
- Bufor 600 m
- Analizowane odcinki dróg wojewódzkich
- Pozostałe drogi
- Mosty, wiadukty
- Ekrany akustyczne
- Wody
- Tereny zieleni

Budynki

- szpitali, domów opieki społecznej
- szkół, przedszkoli, żłobków
- mieszkalne
- pozostałe

Przekroczenia $L_N$

- 1,0 - 5,0 dB
- 5,1 - 10,0 dB
- 10,1 - 15,0 dB
- > 15,0 dB




N

Układ współrzędnych "PL-1992"
Skala 1: 10 000

0 200 400 600 800 m

**Zamawiający**
Mazowiecki Zarząd Dróg Wojewódzkich
ul. Mazowiecka 14, 00-048 Warszawa

Mazowiecki Zarząd Dróg Wojewódzkich w Warszawie

**Wykonawca:**
LEMITOR Ochrona Środowiska sp. z o.o. sp. k.
ul. Długosza 40, 51-162 Wrocław

lemitor OCHRONA ŚRODOWISKA

Strategiczna mapa hałasu
istniejącego stanu klimatu akustycznego
obszarów położonych w otoczeniu dróg wojewódzkich
województwa mazowieckiego

# Mapa terenów zagrożonych hałasem, wskaźnik $L_N$

Arkusz 44/174

**Legenda**

- Granice powiatów
- Jednostki ewidencyjne
- Bufor 600 m
- Analizowane odcinki dróg wojewódzkich
- Pozostałe drogi
- Mosty, wiadukty
- Ekrany akustyczne
- Wody
- Tereny zieleni

Budynki

- szpitali, domów opieki społecznej
- szkół, przedszkoli, żłobków
- mieszkalne
- pozostałe

Przekroczenia $L_N$

- 1,0 - 5,0 dB
- 5,1 - 10,0 dB
- 10,1 - 15,0 dB
- > 15,0 dB

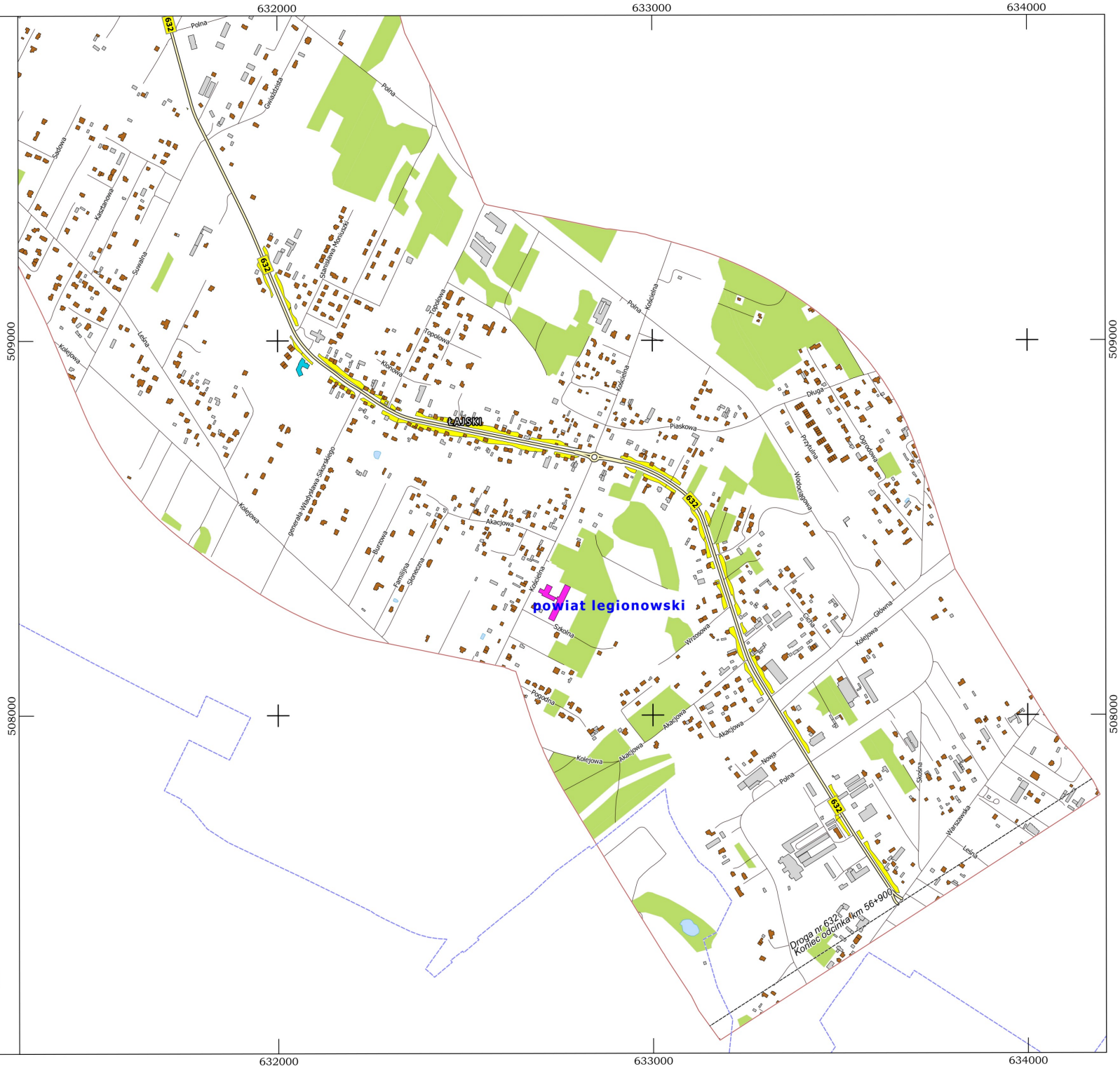


N

Układ współrzędnych "PL-1992"
Skala 1: 10 000

0 200 400 600 800 m

**Zamawiający**
Mazowiecki Zarząd Dróg Wojewódzkich
ul. Mazowiecka 14, 00-048 Warszawa

**Wykonawca:**
LEMITOR Ochrona Środowiska sp. z o.o. sp. k.
ul. Długosza 40, 51-162 Wrocław

Strategiczna mapa hałasu
istniejącego stanu klimatu akustycznego
obszarów położonych w otoczeniu dróg wojewódzkich
województwa mazowieckiego

# Mapa terenów zagrożonych hałasem, wskaźnik $L_N$

Arkusz 45/174

**Legenda**

- Granice powiatów
- Jednostki ewidencyjne
- Bufor 600 m
- Analizowane odcinki dróg wojewódzkich
- Pozostałe drogi
- Mosty, wiadukty
- Ekrany akustyczne
- Wody
- Tereny zieleni

Budynki

- szpitali, domów opieki społecznej
- szkół, przedszkoli, żłobków
- mieszkalne
- pozostałe

Przekroczenia $L_N$

- 1,0 - 5,0 dB
- 5,1 - 10,0 dB
- 10,1 - 15,0 dB
- > 15,0 dB




Układ współrzędnych "PL-1992"
Skala 1: 10 000

0 200 400 600 800 m

**Zamawiający**
Mazowiecki Zarząd Dróg Wojewódzkich
ul. Mazowiecka 14, 00-048 Warszawa

**Wykonawca:**
LEMITOR Ochrona Środowiska sp. z o.o. sp. k.
ul. Długosza 40, 51-162 Wrocław

Strategiczna mapa hałasu
istniejącego stanu klimatu akustycznego
obszarów położonych w otoczeniu dróg wojewódzkich
województwa mazowieckiego

# Mapa terenów zagrożonych hałasem, wskaźnik $L_N$

Arkusz 46/174

**Legenda**

- Granice powiatów
- Jednostki ewidencyjne
- Bufor 600 m
- Analizowane odcinki dróg wojewódzkich
- Pozostałe drogi
- Mosty, wiadukty
- Ekrany akustyczne
- Wody
- Tereny zieleni

Budynki

- szpitali, domów opieki społecznej
- szkół, przedszkoli, żłobków
- mieszkalne
- pozostałe

Przekroczenia $L_N$

- 1,0 - 5,0 dB
- 5,1 - 10,0 dB
- 10,1 - 15,0 dB
- > 15,0 dB

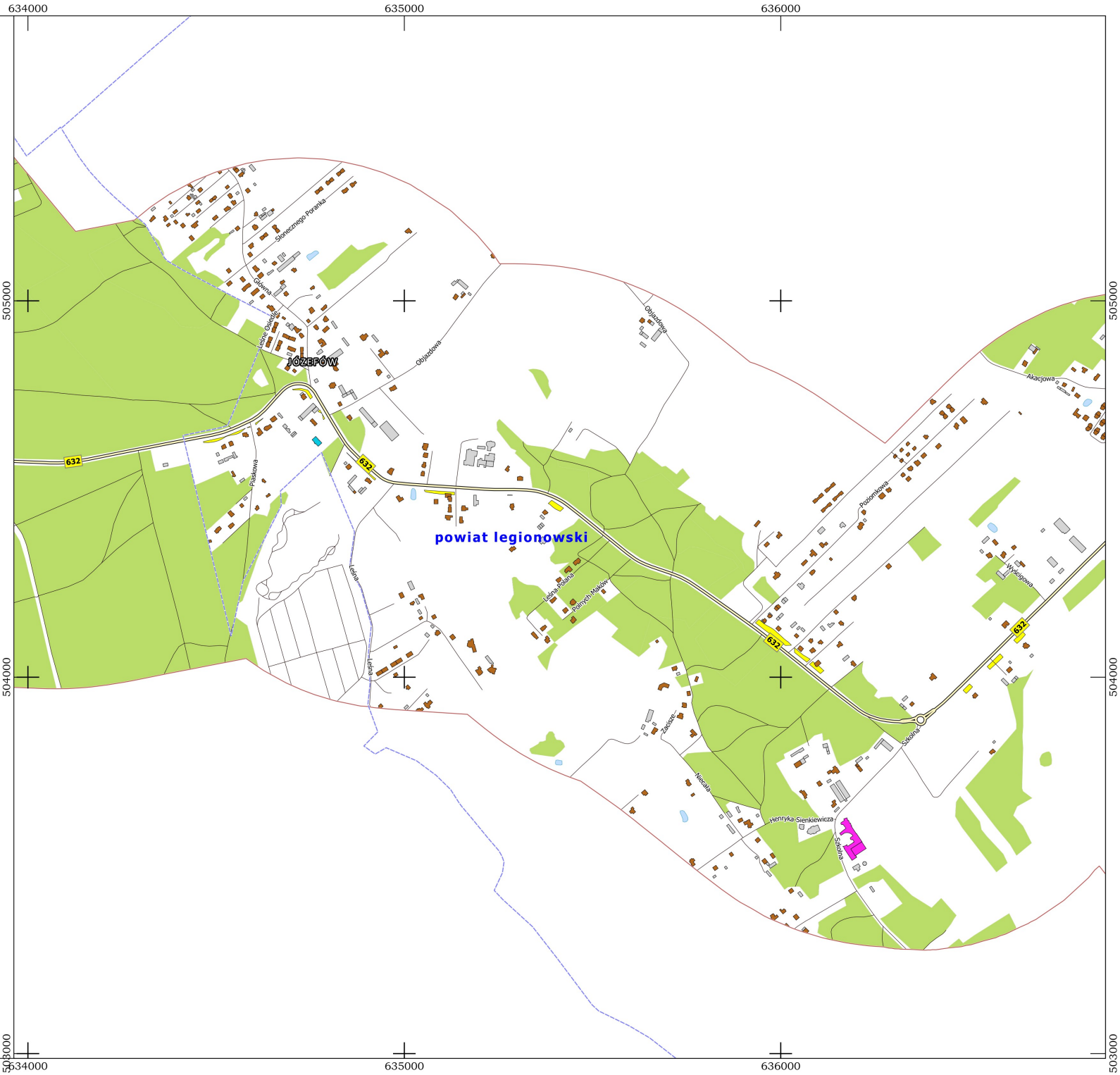


N

Układ współrzędnych "PL-1992"
Skala 1: 10 000

0 200 400 600 800 m

**Zamawiający**
Mazowiecki Zarząd Dróg Wojewódzkich
ul. Mazowiecka 14, 00-048 Warszawa

**Wykonawca:**
LEMITOR Ochrona Środowiska sp. z o.o. sp. k.
ul. Długosza 40, 51-162 Wrocław

Strategiczna mapa hałasu
istniejącego stanu klimatu akustycznego
obszarów położonych w otoczeniu dróg wojewódzkich
województwa mazowieckiego

# Mapa terenów zagrożonych hałasem, wskaźnik $L_N$

Arkusz 47/174

**Legenda**

- Granice powiatów
- Jednostki ewidencyjne
- Bufor 600 m
- Analizowane odcinki dróg wojewódzkich
- Pozostałe drogi
- Mosty, wiadukty
- Ekrany akustyczne
- Wody
- Tereny zieleni

Budynki

- szpitali, domów opieki społecznej
- szkół, przedszkoli, żłobków
- mieszkalne
- pozostałe

Przekroczenia $L_N$

- 1,0 - 5,0 dB
- 5,1 - 10,0 dB
- 10,1 - 15,0 dB
- > 15,0 dB




Układ współrzędnych "PL-1992"
Skala 1: 10 000

**Zamawiający**
Mazowiecki Zarząd Dróg Wojewódzkich
ul. Mazowiecka 14, 00-048 Warszawa

**Wykonawca:**
LEMITOR Ochrona Środowiska sp. z o.o. sp. k.
ul. Długosza 40, 51-162 Wrocław

Strategiczna mapa hałasu
istniejącego stanu klimatu akustycznego
obszarów położonych w otoczeniu dróg wojewódzkich
województwa mazowieckiego

# Mapa terenów zagrożonych hałasem, wskaźnik $L_N$

Arkusz 48/174

**Legenda**

- Granice powiatów
- Jednostki ewidencyjne
- Bufor 600 m
- Analizowane odcinki dróg wojewódzkich
- Pozostałe drogi
- Mosty, wiadukty
- Ekrany akustyczne
- Wody
- Tereny zieleni

Budynki

- szpitali, domów opieki społecznej
- szkół, przedszkoli, żłobków
- mieszkalne
- pozostałe

Przekroczenia $L_N$

- 1,0 - 5,0 dB
- 5,1 - 10,0 dB
- 10,1 - 15,0 dB
- > 15,0 dB

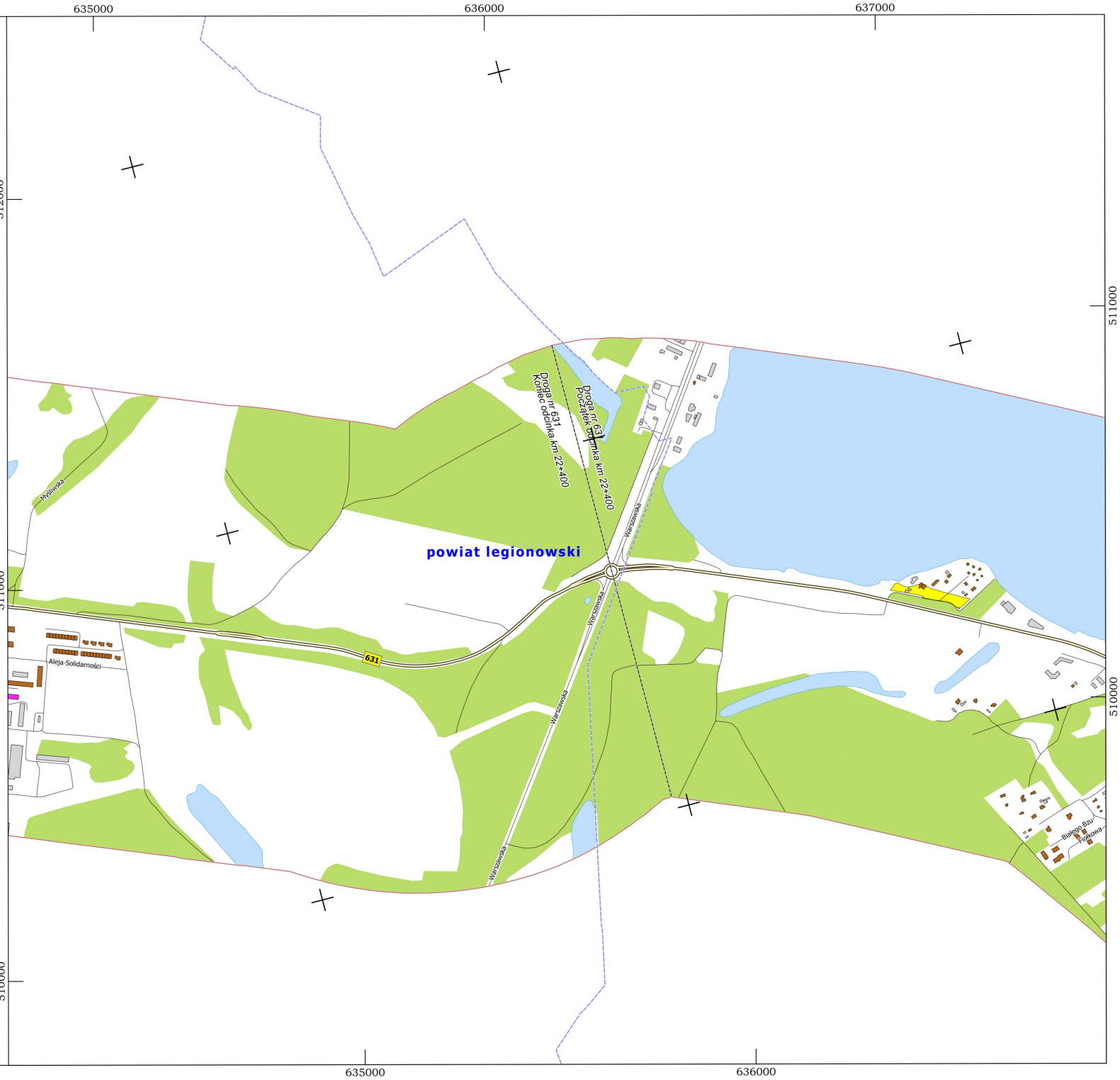


Układ współrzędnych "PL-1992"
Skala 1: 10 000

0 200 400 600 800 m

**Zamawiający**
Mazowiecki Zarząd Dróg Wojewódzkich
ul. Mazowiecka 14, 00-048 Warszawa

**Wykonawca:**
LEMITOR Ochrona Środowiska sp. z o.o. sp. k.
ul. Długosza 40, 51-162 Wrocław

Strategiczna mapa hałasu
istniejącego stanu klimatu akustycznego
obszarów położonych w otoczeniu dróg wojewódzkich
województwa mazowieckiego

# Mapa terenów zagrożonych hałasem, wskaźnik $L_N$

Arkusz 49/174

**Legenda**

- Granice powiatów
- Jednostki ewidencyjne
- Bufor 600 m
- Analizowane odcinki dróg wojewódzkich
- Pozostałe drogi
- Mosty, wiadukty
- Ekrany akustyczne
- Wody
- Tereny zieleni

Budynki

- szpitali, domów opieki społecznej
- szkół, przedszkoli, żłobków
- mieszkalne
- pozostałe

Przekroczenia $L_N$

- 1,0 - 5,0 dB
- 5,1 - 10,0 dB
- 10,1 - 15,0 dB
- > 15,0 dB

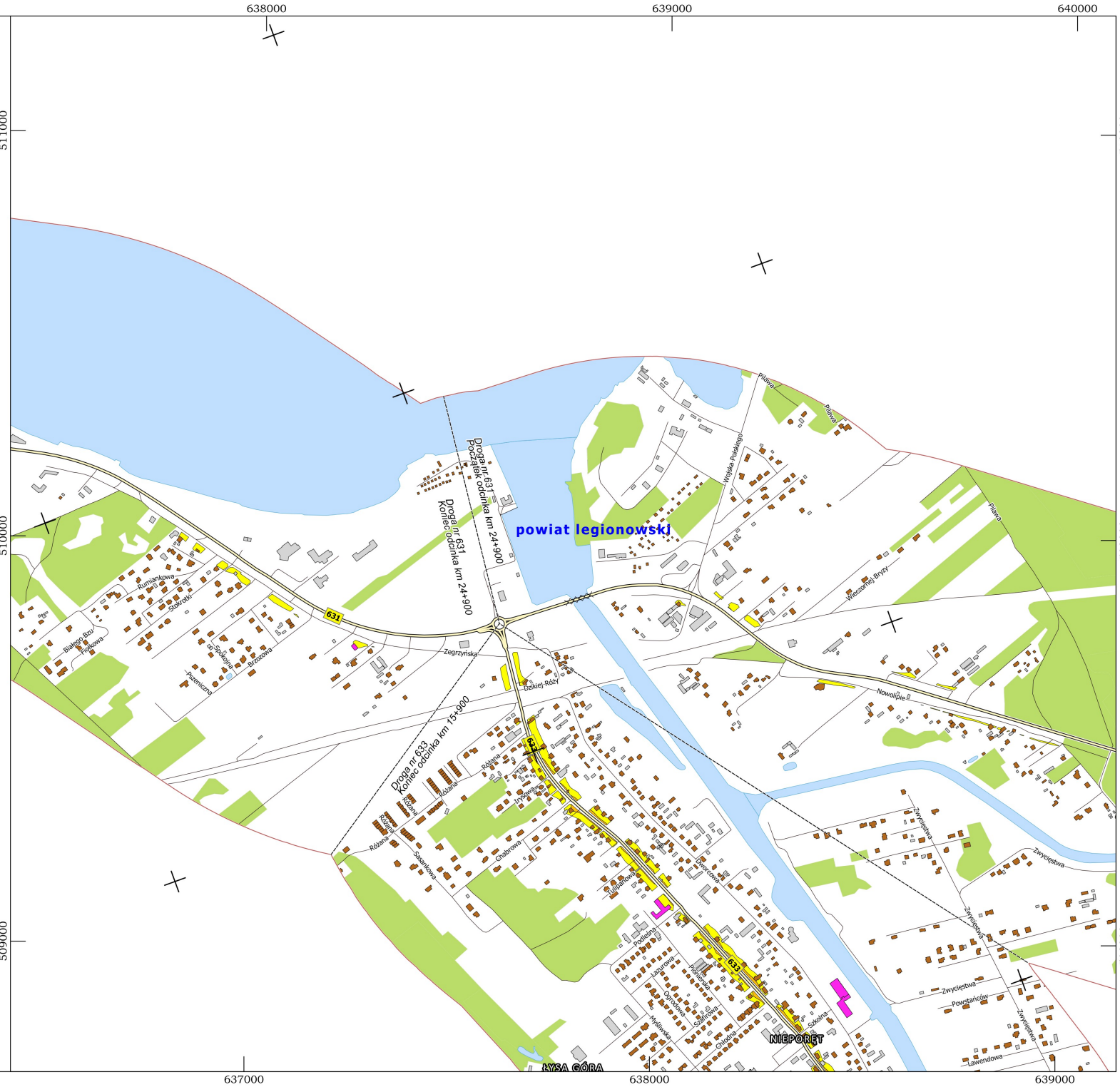


Układ współrzędnych "PL-1992"
Skala 1: 10 000

0 200 400 600 800 m

**Zamawiający**
Mazowiecki Zarząd Dróg Wojewódzkich
ul. Mazowiecka 14, 00-048 Warszawa

**Wykonawca:**
LEMITOR Ochrona Środowiska sp. z o.o. sp. k.
ul. Długosza 40, 51-162 Wrocław

Strategiczna mapa hałasu
istniejącego stanu klimatu akustycznego
obszarów położonych w otoczeniu dróg wojewódzkich
województwa mazowieckiego

# Mapa terenów zagrożonych hałasem, wskaźnik $L_N$

Arkusz 50/174

**Legenda**

- Granice powiatów
- Jednostki ewidencyjne
- Bufor 600 m
- Analizowane odcinki dróg wojewódzkich
- Pozostałe drogi
- Mosty, wiadukty
- Ekrany akustyczne
- Wody
- Tereny zieleni

Budynki

- szpitali, domów opieki społecznej
- szkół, przedszkoli, żłobków
- mieszkalne
- pozostałe

Przekroczenia $L_N$

- 1,0 - 5,0 dB
- 5,1 - 10,0 dB
- 10,1 - 15,0 dB
- > 15,0 dB

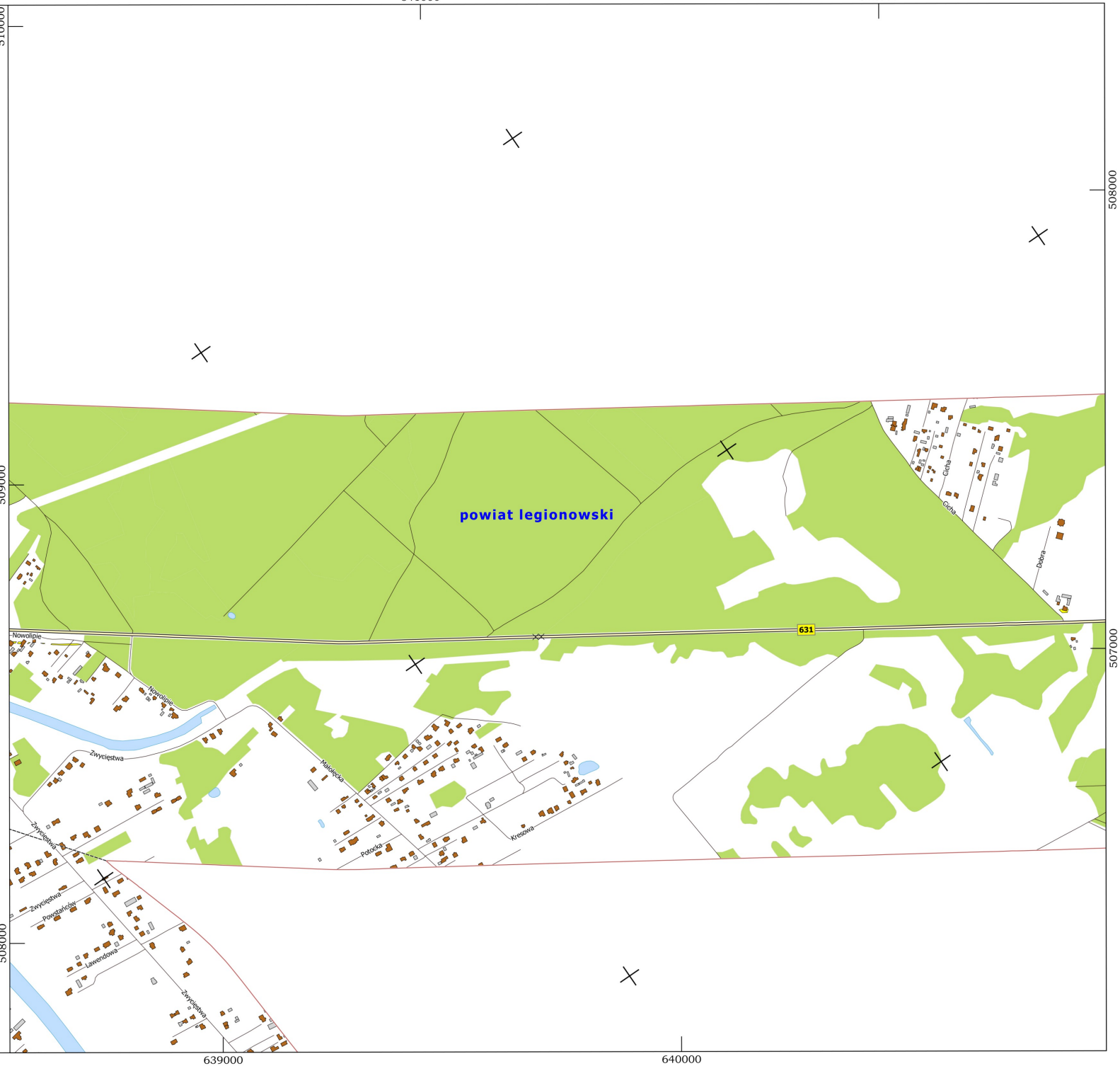


Układ współrzędnych "PL-1992"
Skala 1: 10 000

0 200 400 600 800 m

**Zamawiający**
Mazowiecki Zarząd Dróg Wojewódzkich
ul. Mazowiecka 14, 00-048 Warszawa

**Wykonawca:**
LEMITOR Ochrona Środowiska sp. z o.o. sp. k.
ul. Długosza 40, 51-162 Wrocław

Strategiczna mapa hałasu
istniejącego stanu klimatu akustycznego
obszarów położonych w otoczeniu dróg wojewódzkich
województwa mazowieckiego

# Mapa terenów zagrożonych hałasem, wskaźnik $L_N$

Arkusz 51/174

**Legenda**

- Granice powiatów
- Jednostki ewidencyjne
- Bufor 600 m
- Analizowane odcinki dróg wojewódzkich
- Pozostałe drogi
- Mosty, wiadukty
- Ekrany akustyczne
- Wody
- Tereny zieleni

Budynki

- szpitali, domów opieki społecznej
- szkół, przedszkoli, żłobków
- mieszkalne
- pozostałe

Przekroczenia $L_N$

- 1,0 - 5,0 dB
- 5,1 - 10,0 dB
- 10,1 - 15,0 dB
- > 15,0 dB

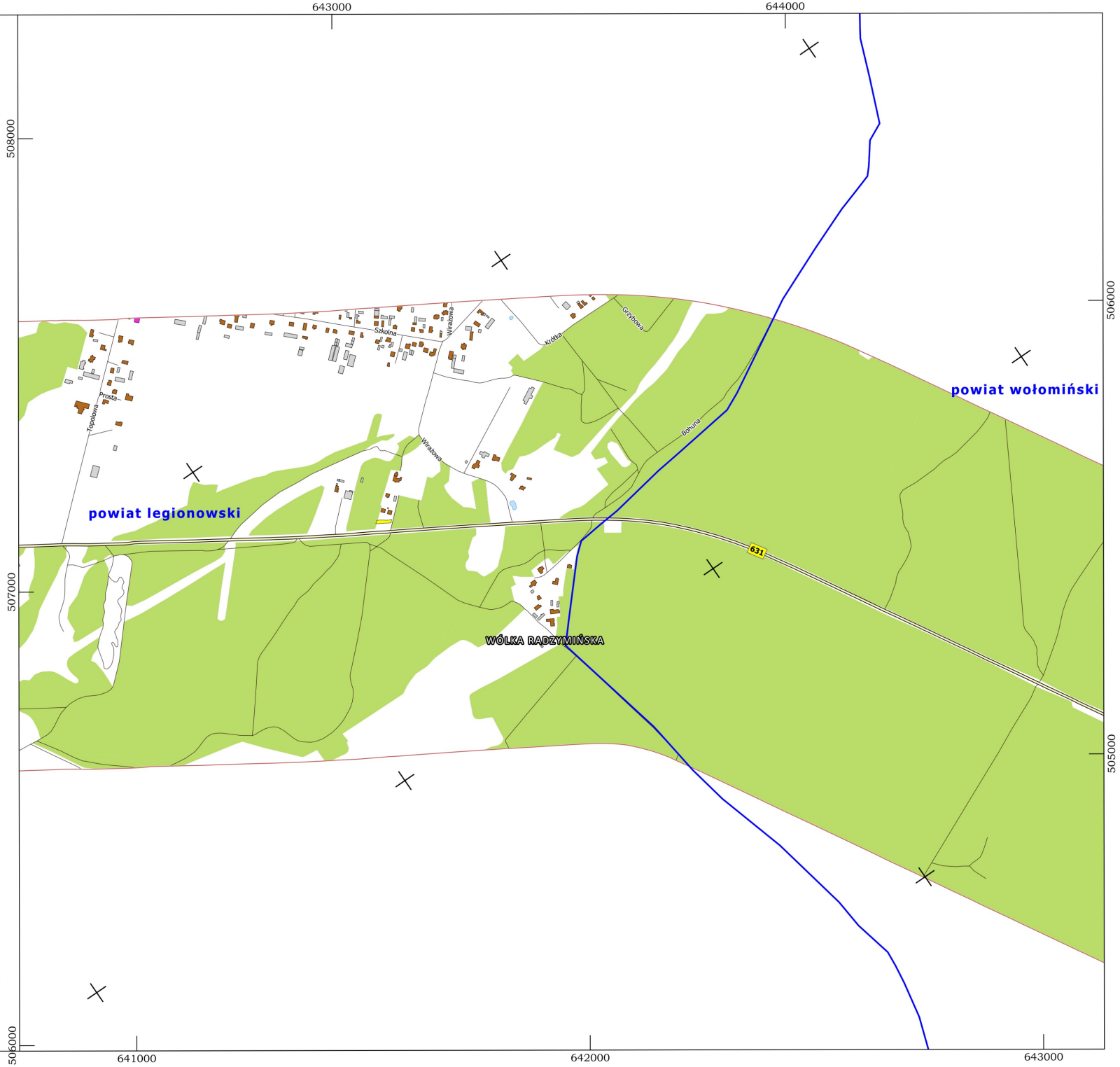


Układ współrzędnych "PL-1992"
Skala 1: 10 000

0 200 400 600 800 m

**Zamawiający**
Mazowiecki Zarząd Dróg Wojewódzkich
ul. Mazowiecka 14, 00-048 Warszawa

**Wykonawca:**
LEMITOR Ochrona Środowiska sp. z o.o. sp. k.
ul. Długosza 40, 51-162 Wrocław

Strategiczna mapa hałasu
istniejącego stanu klimatu akustycznego
obszarów położonych w otoczeniu dróg wojewódzkich
województwa mazowieckiego

# Mapa terenów zagrożonych hałasem, wskaźnik $L_N$

Arkusz 52/174

**Legenda**

- Granice powiatów
- Jednostki ewidencyjne
- Bufor 600 m
- Analizowane odcinki dróg wojewódzkich
- Pozostałe drogi
- Mosty, wiadukty
- Ekrany akustyczne
- Wody
- Tereny zieleni

Budynki

- szpitali, domów opieki społecznej
- szkół, przedszkoli, żłobków
- mieszkalne
- pozostałe

Przekroczenia $L_N$

- 1,0 - 5,0 dB
- 5,1 - 10,0 dB
- 10,1 - 15,0 dB
- > 15,0 dB

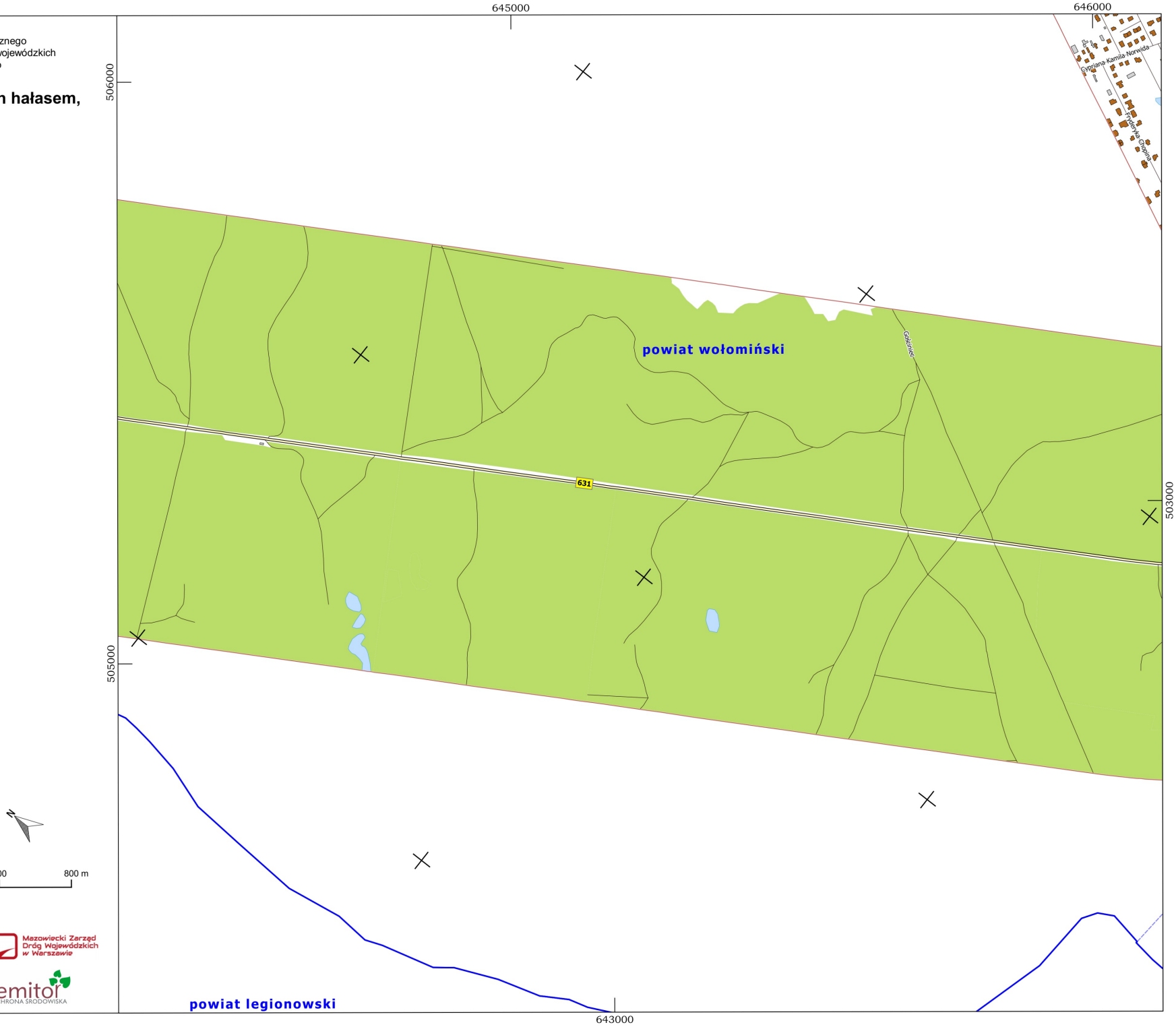


Układ współrzędnych "PL-1992"
Skala 1: 10 000

0 200 400 600 800 m

**Zamawiający**
Mazowiecki Zarząd Dróg Wojewódzkich
ul. Mazowiecka 14, 00-048 Warszawa

**Wykonawca:**
LEMITOR Ochrona Środowiska sp. z o.o. sp. k.
ul. Długosza 40, 51-162 Wrocław

Strategiczna mapa hałasu
istniejącego stanu klimatu akustycznego
obszarów położonych w otoczeniu dróg wojewódzkich
województwa mazowieckiego

# Mapa terenów zagrożonych hałasem, wskaźnik $L_N$

Arkusz 53/174

**Legenda**

- Granice powiatów
- Jednostki ewidencyjne
- Bufor 600 m
- Analizowane odcinki dróg wojewódzkich
- Pozostałe drogi
- Mosty, wiadukty
- Ekrany akustyczne
- Wody
- Tereny zieleni

Budynki

- szpitali, domów opieki społecznej
- szkół, przedszkoli, żłobków
- mieszkalne
- pozostałe

Przekroczenia $L_N$

- 1,0 - 5,0 dB
- 5,1 - 10,0 dB
- 10,1 - 15,0 dB
- > 15,0 dB




Układ współrzędnych "PL-1992"
Skala 1: 10 000

0 200 400 600 800 m

**Zamawiający**
Mazowiecki Zarząd Dróg Wojewódzkich
ul. Mazowiecka 14, 00-048 Warszawa

**Wykonawca:**
LEMITOR Ochrona Środowiska sp. z o.o. sp. k.
ul. Długosza 40, 51-162 Wrocław

Strategiczna mapa hałasu
istniejącego stanu klimatu akustycznego
obszarów położonych w otoczeniu dróg wojewódzkich
województwa mazowieckiego

# Mapa terenów zagrożonych hałasem, wskaźnik $L_N$

Arkusz 54/174

**Legenda**

- Granice powiatów
- Jednostki ewidencyjne
- Bufor 600 m
- Analizowane odcinki dróg wojewódzkich
- Pozostałe drogi
- Mosty, wiadukty
- Ekrany akustyczne
- Wody
- Tereny zieleni

Budynki

- szpitali, domów opieki społecznej
- szkół, przedszkoli, żłobków
- mieszkalne
- pozostałe

Przekroczenia $L_N$

- 1,0 - 5,0 dB
- 5,1 - 10,0 dB
- 10,1 - 15,0 dB
- > 15,0 dB

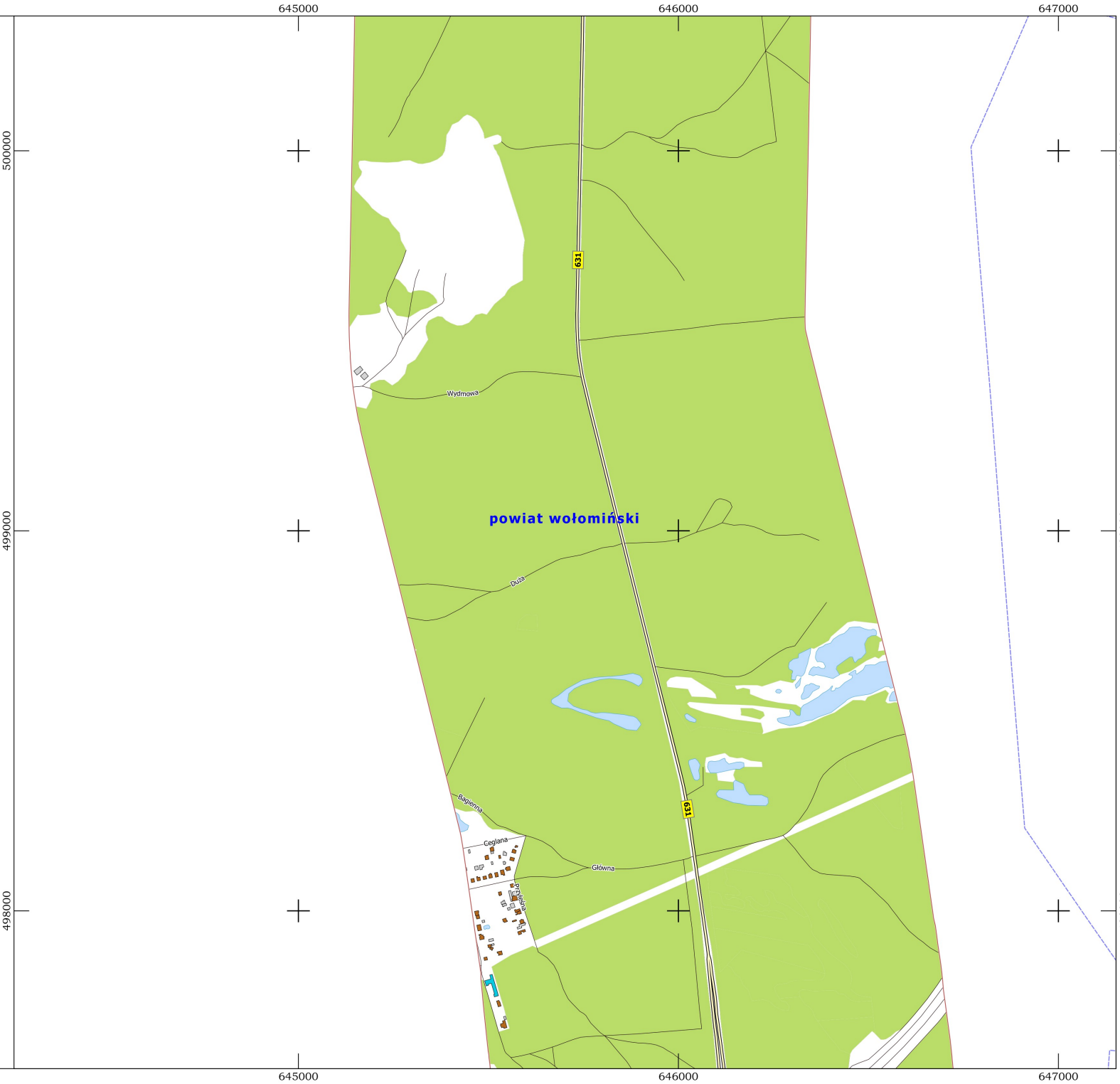


Układ współrzędnych "PL-1992"
Skala 1: 10 000

N

0 200 400 600 800 m

**Zamawiający**
Mazowiecki Zarząd Dróg Wojewódzkich
ul. Mazowiecka 14, 00-048 Warszawa

**Wykonawca:**
LEMITOR Ochrona Środowiska sp. z o.o. sp. k.
ul. Długosza 40, 51-162 Wrocław

Strategiczna mapa hałasu
istniejącego stanu klimatu akustycznego
obszarów położonych w otoczeniu dróg wojewódzkich
województwa mazowieckiego

# Mapa terenów zagrożonych hałasem, wskaźnik $L_N$

Arkusz 55/174

**Legenda**

- Granice powiatów
- Jednostki ewidencyjne
- Bufor 600 m
- Analizowane odcinki dróg wojewódzkich
- Pozostałe drogi
- Mosty, wiadukty
- Ekrany akustyczne
- Wody
- Tereny zieleni

Budynki

- szpitali, domów opieki społecznej
- szkół, przedszkoli, żłobków
- mieszkalne
- pozostałe

Przekroczenia $L_N$

- 1,0 - 5,0 dB
- 5,1 - 10,0 dB
- 10,1 - 15,0 dB
- > 15,0 dB

N

Układ współrzędnych "PL-1992"
Skala 1: 10 000

0 200 400 600 800 m


**Zamawiający**
Mazowiecki Zarząd Dróg Wojewódzkich
ul. Mazowiecka 14, 00-048 Warszawa

**Wykonawca:**
LEMITOR Ochrona Środowiska sp. z o.o. sp. k.
ul. Długosza 40, 51-162 Wrocław


645000 646000 647000

497000 496000 495000

Droga nr 631
Koniec odcinka km 40+600

Droga nr 631
Początek odcinka km 40+600

powiat wołomiński

Droga nr 634
Koniec odcinka km 24+900

Droga nr 634
Początek odcinka km 21+100

Strategiczna mapa hałasu
istniejącego stanu klimatu akustycznego
obszarów położonych w otoczeniu dróg wojewódzkich
województwa mazowieckiego

# Mapa terenów zagrożonych hałasem, wskaźnik $L_N$

Arkusz 56/174

**Legenda**

- Granice powiatów
- Jednostki ewidencyjne
- Bufor 600 m
- Analizowane odcinki dróg wojewódzkich
- Pozostałe drogi
- Mosty, wiadukty
- Ekrany akustyczne
- Wody
- Tereny zieleni

Budynki

- szpitali, domów opieki społecznej
- szkół, przedszkoli, żłobków
- mieszkalne
- pozostałe

Przekroczenia $L_N$

- 1,0 - 5,0 dB
- 5,1 - 10,0 dB
- 10,1 - 15,0 dB
- > 15,0 dB

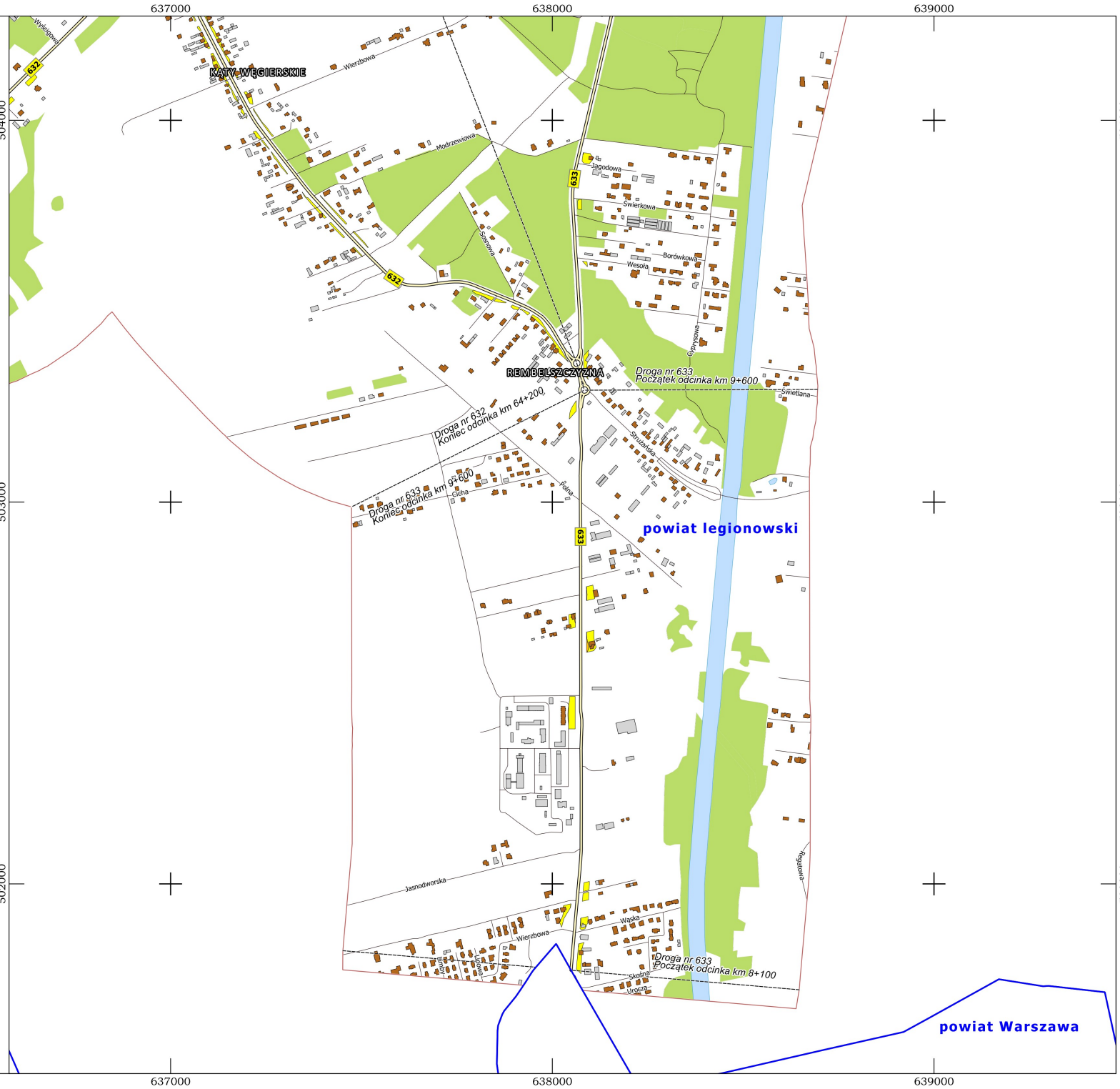


N

Układ współrzędnych "PL-1992"
Skala 1: 10 000

0 200 400 600 800 m

**Zamawiający**
Mazowiecki Zarząd Dróg Wojewódzkich
ul. Mazowiecka 14, 00-048 Warszawa

Mazowiecki Zarząd Dróg Wojewódzkich w Warszawie

**Wykonawca:**
LEMITOR Ochrona Środowiska sp. z o.o. sp. k.
ul. Długosza 40, 51-162 Wrocław

lemitor OCHRONA ŚRODOWISKA

Strategiczna mapa hałasu
istniejącego stanu klimatu akustycznego
obszarów położonych w otoczeniu dróg wojewódzkich
województwa mazowieckiego

# Mapa terenów zagrożonych hałasem, wskaźnik $L_N$

Arkusz 57/174

**Legenda**

- Granice powiatów
- Jednostki ewidencyjne
- Bufor 600 m
- Analizowane odcinki dróg wojewódzkich
- Pozostałe drogi
- Mosty, wiadukty
- Ekrany akustyczne
- Wody
- Tereny zieleni

Budynki

- szpitali, domów opieki społecznej
- szkół, przedszkoli, żłobków
- mieszkalne
- pozostałe

Przekroczenia $L_N$

- 1,0 - 5,0 dB
- 5,1 - 10,0 dB
- 10,1 - 15,0 dB
- > 15,0 dB




**Zamawiający**
Mazowiecki Zarząd Dróg Wojewódzkich
ul. Mazowiecka 14, 00-048 Warszawa

**Wykonawca:**
LEMITOR Ochrona Środowiska sp. z o.o. sp. k.
ul. Długosza 40, 51-162 Wrocław

Strategiczna mapa hałasu
istniejącego stanu klimatu akustycznego
obszarów położonych w otoczeniu dróg wojewódzkich
województwa mazowieckiego

# Mapa terenów zagrożonych hałasem, wskaźnik $L_N$

Arkusz 58/174

**Legenda**

- Granice powiatów
- Jednostki ewidencyjne
- Bufor 600 m
- Analizowane odcinki dróg wojewódzkich
- Pozostałe drogi
- Mosty, wiadukty
- Ekrany akustyczne
- Wody
- Tereny zieleni

Budynki

- szpitali, domów opieki społecznej
- szkół, przedszkoli, żłobków
- mieszkalne
- pozostałe

Przekroczenia $L_N$

- 1,0 - 5,0 dB
- 5,1 - 10,0 dB
- 10,1 - 15,0 dB
- > 15,0 dB

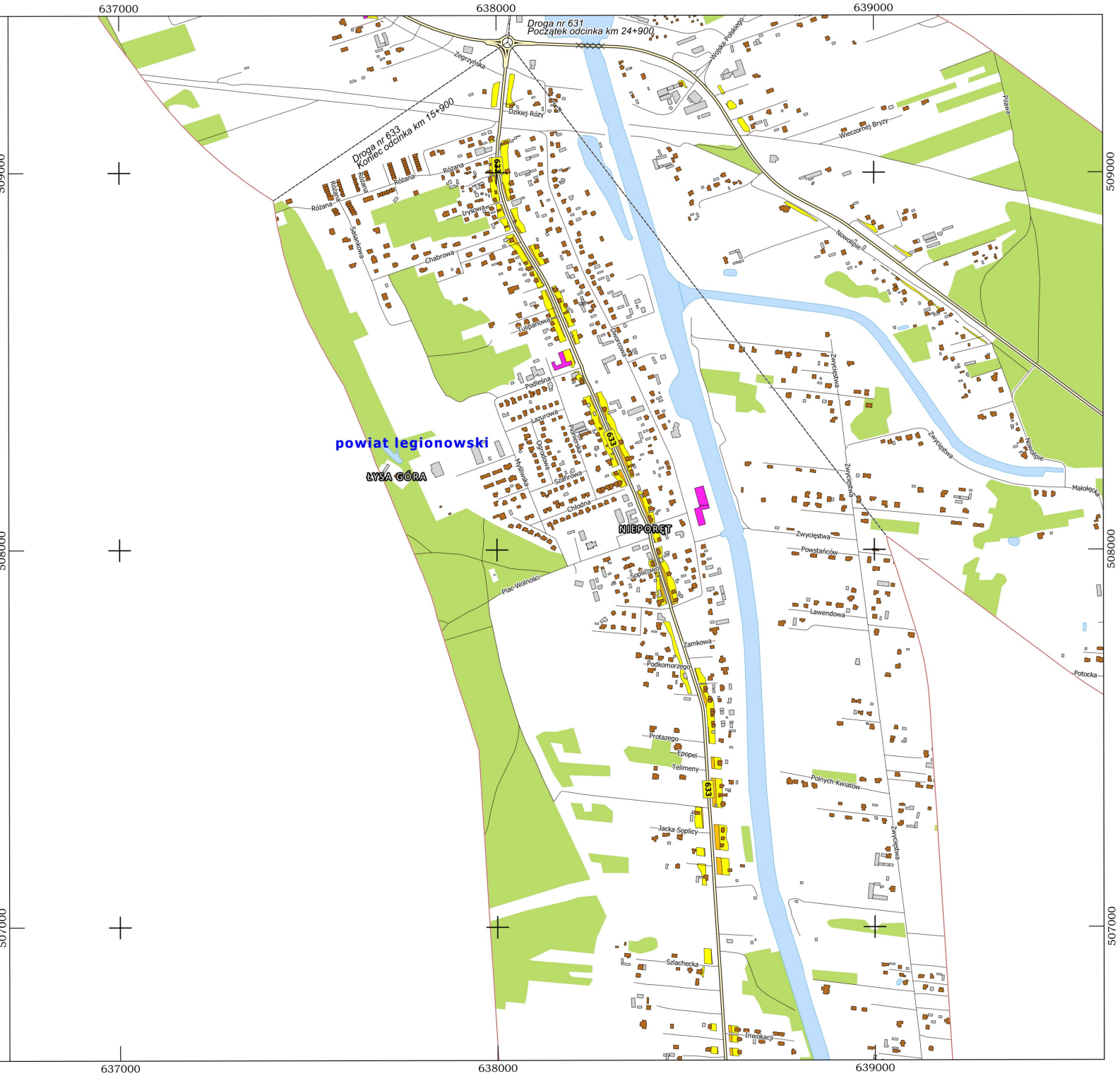


Układ współrzędnych "PL-1992"
Skala 1: 10 000

N

0 200 400 600 800 m

**Zamawiający**
Mazowiecki Zarząd Dróg Wojewódzkich
ul. Mazowiecka 14, 00-048 Warszawa

**Wykonawca:**
LEMITOR Ochrona Środowiska sp. z o.o. sp. k.
ul. Długosza 40, 51-162 Wrocław

Strategiczna mapa hałasu
istniejącego stanu klimatu akustycznego
obszarów położonych w otoczeniu dróg wojewódzkich
województwa mazowieckiego

# Mapa terenów zagrożonych hałasem, wskaźnik $L_N$

Arkusz 59/174

**Legenda**

- Granice powiatów
- Jednostki ewidencyjne
- Bufor 600 m
- Analizowane odcinki dróg wojewódzkich
- Pozostałe drogi
- Mosty, wiadukty
- Ekrany akustyczne
- Wody
- Tereny zieleni

Budynki

- szpitali, domów opieki społecznej
- szkół, przedszkoli, żłobków
- mieszkalne
- pozostałe

Przekroczenia $L_N$

- 1,0 - 5,0 dB
- 5,1 - 10,0 dB
- 10,1 - 15,0 dB
- > 15,0 dB

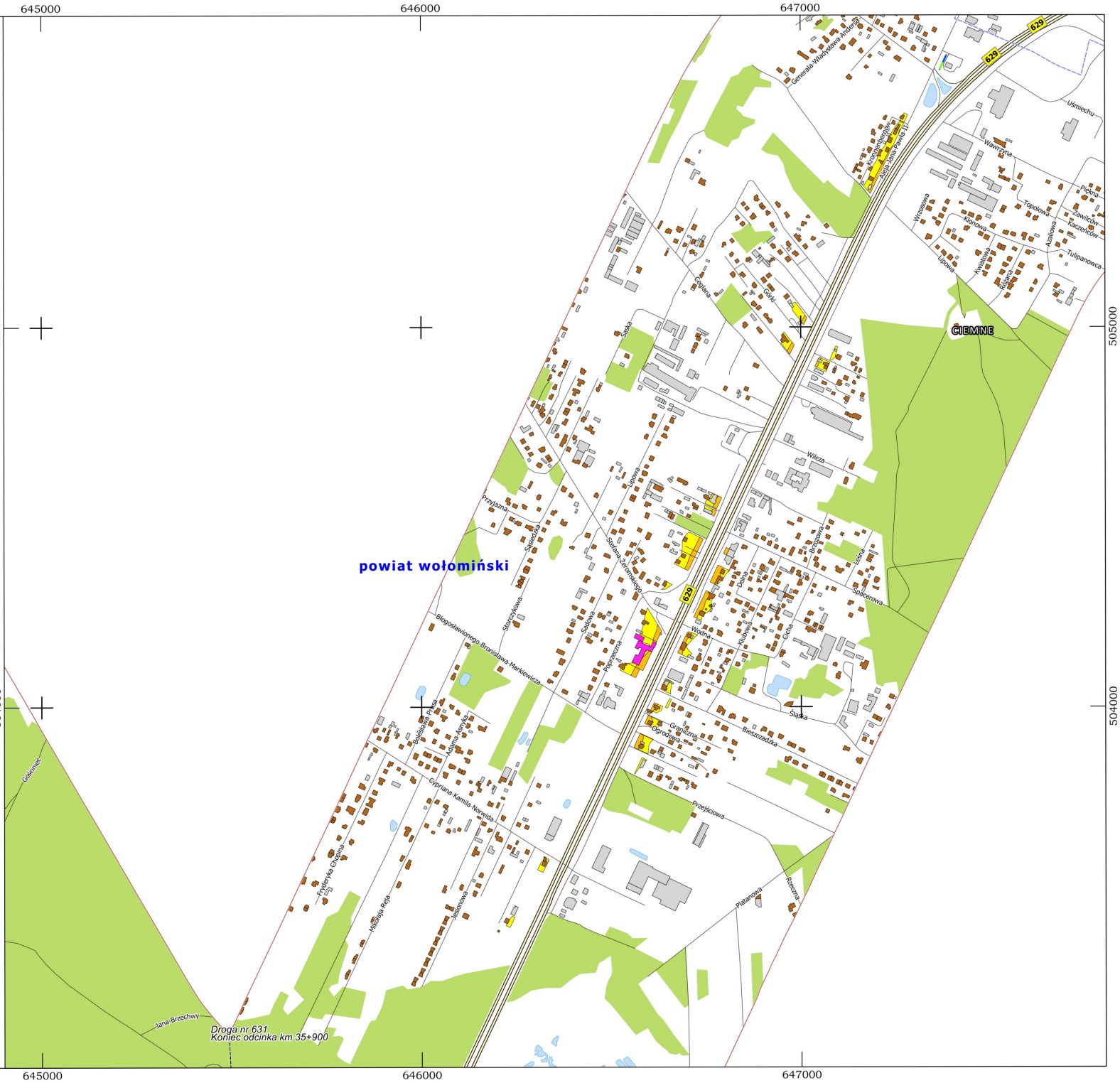


N

Układ współrzędnych "PL-1992"
Skala 1: 10 000

0 200 400 600 800 m

**Zamawiający**
Mazowiecki Zarząd Dróg Wojewódzkich
ul. Mazowiecka 14, 00-048 Warszawa

**Wykonawca:**
LEMITOR Ochrona Środowiska sp. z o.o. sp. k.
ul. Długosza 40, 51-162 Wrocław

Strategiczna mapa hałasu
istniejącego stanu klimatu akustycznego
obszarów położonych w otoczeniu dróg wojewódzkich
województwa mazowieckiego

# Mapa terenów zagrożonych hałasem, wskaźnik $L_N$

Arkusz 60/174

**Legenda**

- Granice powiatów
- Jednostki ewidencyjne
- Bufor 600 m
- Analizowane odcinki dróg wojewódzkich
- Pozostałe drogi
- Mosty, wiadukty
- Ekrany akustyczne
- Wody
- Tereny zieleni

Budynki

- szpitali, domów opieki społecznej
- szkół, przedszkoli, żłobków
- mieszkalne
- pozostałe

Przekroczenia $L_N$

- 1,0 - 5,0 dB
- 5,1 - 10,0 dB
- 10,1 - 15,0 dB
- > 15,0 dB

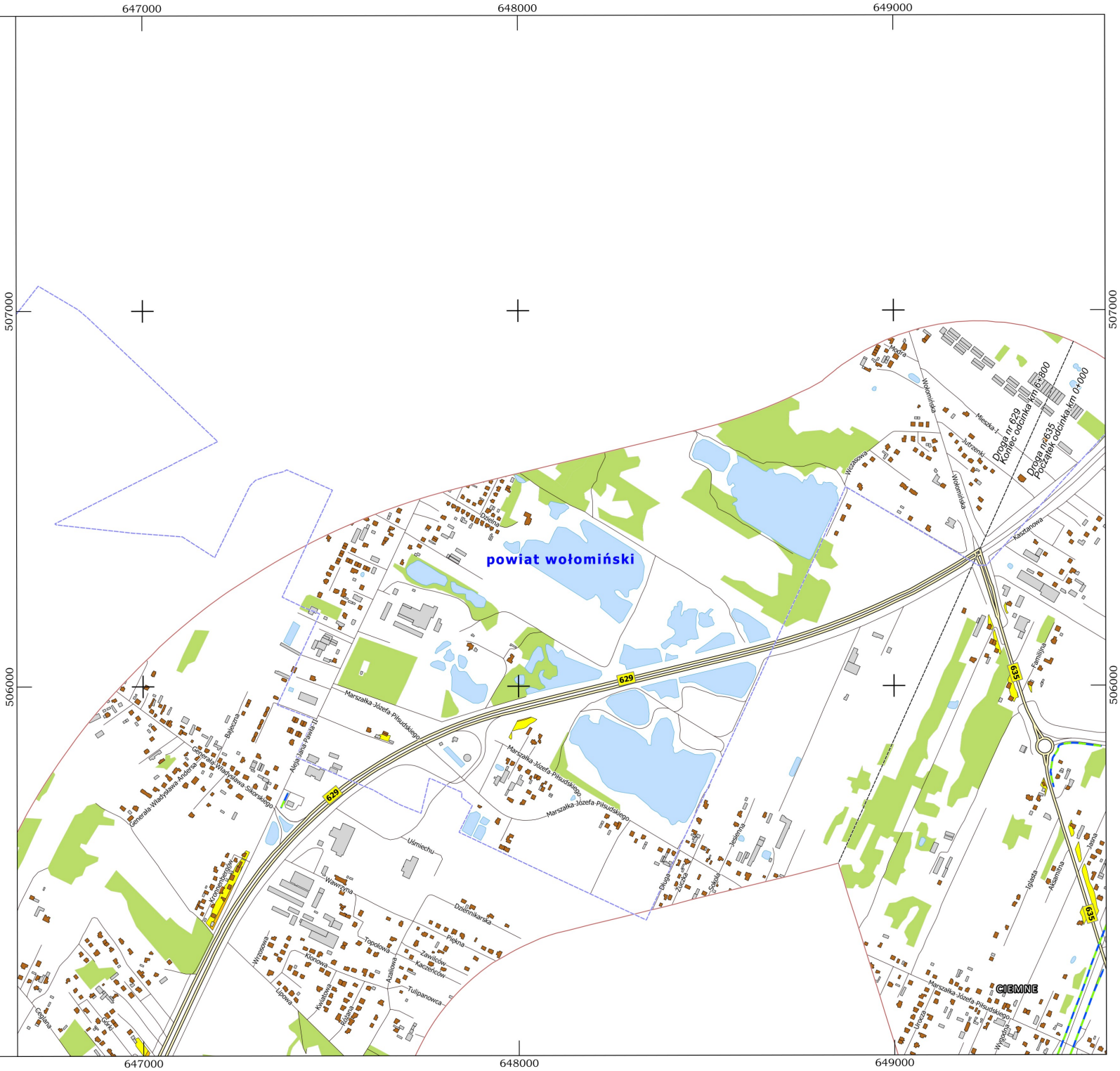


N

Układ współrzędnych "PL-1992"
Skala 1: 10 000

0 200 400 600 800 m

**Zamawiający**
Mazowiecki Zarząd Dróg Wojewódzkich
ul. Mazowiecka 14, 00-048 Warszawa

**Wykonawca:**
LEMITOR Ochrona Środowiska sp. z o.o. sp. k.
ul. Długosza 40, 51-162 Wrocław

Strategiczna mapa hałasu
istniejącego stanu klimatu akustycznego
obszarów położonych w otoczeniu dróg wojewódzkich
województwa mazowieckiego

# Mapa terenów zagrożonych hałasem, wskaźnik $L_N$

Arkusz 61/174

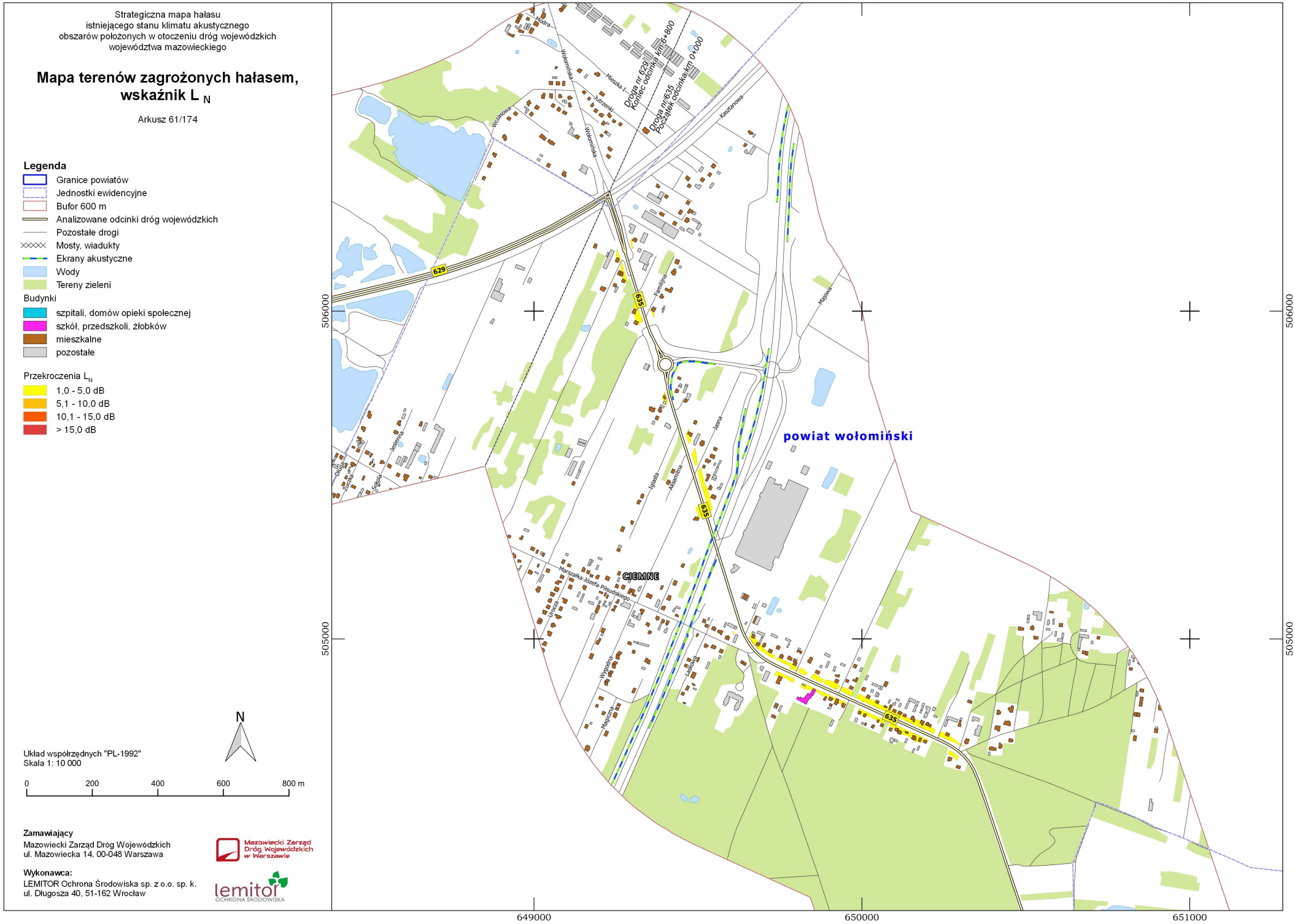


## Legenda

- Granice powiatów
- Jednostki ewidencyjne
- Bufor 600 m
- Analizowane odcinki dróg wojewódzkich
- Pozostałe drogi
- Mosty, wiadukty
- Ekrany akustyczne
- Wody
- Tereny zieleni

Budynki

- szpitali, domów opieki społecznej
- szkół, przedszkoli, żłobków
- mieszkalne
- pozostałe

Przekroczenia $L_N$

- 1,0 - 5,0 dB
- 5,1 - 10,0 dB
- 10,1 - 15,0 dB
- > 15,0 dB

N

Układ współrzędnych "PL-1992"
Skala 1: 10 000

0 200 400 600 800 m

**Zamawiający**
Mazowiecki Zarząd Dróg Wojewódzkich
ul. Mazowiecka 14, 00-048 Warszawa

Mazowiecki Zarząd Dróg Wojewódzkich w Warszawie

**Wykonawca:**
LEMITOR Ochrona Środowiska sp. z o.o. sp. k.
ul. Długosza 40, 51-162 Wrocław

lemitor OCHRONA ŚRODOWISKA

Strategiczna mapa hałasu
istniejącego stanu klimatu akustycznego
obszarów położonych w otoczeniu dróg wojewódzkich
województwa mazowieckiego

# Mapa terenów zagrożonych hałasem, wskaźnik $L_N$

Arkusz 62/174

**Legenda**

- Granice powiatów
- Jednostki ewidencyjne
- Bufor 600 m
- Analizowane odcinki dróg wojewódzkich
- Pozostałe drogi
- Mosty, wiadukty
- Ekrany akustyczne
- Wody
- Tereny zieleni

Budynki

- szpitali, domów opieki społecznej
- szkół, przedszkoli, żłobków
- mieszkalne
- pozostałe

Przekroczenia $L_N$

- 1,0 - 5,0 dB
- 5,1 - 10,0 dB
- 10,1 - 15,0 dB
- > 15,0 dB

650000 651000 652000

504000 503000 502000

powiat wołomiński

CZARNA

635

Chabrowa Jaspisowa 100-lecia Bzowy Mostowa Plażowa Stefana Czarnieckiego Jana Kochanowskiego Powstańców Warszawy Akacjowa Radzymińska Dębra Elizy Orzeszkowej

N

Układ współrzędnych "PL-1992"
Skala 1: 10 000

0 200 400 600 800 m

**Zamawiający**
Mazowiecki Zarząd Dróg Wojewódzkich
ul. Mazowiecka 14, 00-048 Warszawa

Mazowiecki Zarząd Dróg Wojewódzkich w Warszawie

**Wykonawca:**
LEMITOR Ochrona Środowiska sp. z o.o. sp. k.
ul. Długosza 40, 51-162 Wrocław

lemitor OCHRONA ŚRODOWISKA

Strategiczna mapa hałasu
istniejącego stanu klimatu akustycznego
obszarów położonych w otoczeniu dróg wojewódzkich
województwa mazowieckiego

# Mapa terenów zagrożonych hałasem, wskaźnik $L_N$

Arkusz 63/174

**Legenda**

- Granice powiatów
- Jednostki ewidencyjne
- Bufor 600 m
- Analizowane odcinki dróg wojewódzkich
- Pozostałe drogi
- Mosty, wiadukty
- Ekrany akustyczne
- Wody
- Tereny zieleni

Budynki

- szpitali, domów opieki społecznej
- szkół, przedszkoli, żłobków
- mieszkalne
- pozostałe

Przekroczenia $L_N$

- 1,0 - 5,0 dB
- 5,1 - 10,0 dB
- 10,1 - 15,0 dB
- > 15,0 dB

Układ współrzędnych "PL-1992"
Skala 1: 10 000

0 200 400 600 800 m


**Zamawiający**
Mazowiecki Zarząd Dróg Wojewódzkich
ul. Mazowiecka 14, 00-048 Warszawa

**Wykonawca:**
LEMITOR Ochrona Środowiska sp. z o.o. sp. k.
ul. Długosza 40, 51-162 Wrocław

Strategiczna mapa hałasu
istniejącego stanu klimatu akustycznego
obszarów położonych w otoczeniu dróg wojewódzkich
województwa mazowieckiego

# Mapa terenów zagrożonych hałasem, wskaźnik $L_N$

Arkusz 64/174

**Legenda**

- Granice powiatów
- Jednostki ewidencyjne
- Bufor 600 m
- Analizowane odcinki dróg wojewódzkich
- Pozostałe drogi
- Mosty, wiadukty
- Ekrany akustyczne
- Wody
- Tereny zieleni

Budynki

- szpitali, domów opieki społecznej
- szkół, przedszkoli, żłobków
- mieszkalne
- pozostałe

Przekroczenia $L_N$

- 1,0 - 5,0 dB
- 5,1 - 10,0 dB
- 10,1 - 15,0 dB
- > 15,0 dB

Układ współrzędnych "PL-1992"
Skala 1: 10 000

0 200 400 600 800 m


**Zamawiający**
Mazowiecki Zarząd Dróg Wojewódzkich
ul. Mazowiecka 14, 00-048 Warszawa

**Wykonawca:**
LEMITOR Ochrona Środowiska sp. z o.o. sp. k.
ul. Długosza 40, 51-162 Wrocław


643000 644000 494000 495000 493000 494000 492000 644000 645000 646000

powiat wołomiński

powiat Warszawa

ZĄBKI

634

631

Droga nr 634
Początek odcinka km 18+160

Droga nr 634
Koniec odcinka km 21+100

Droga nr 631
Koniec odcinka km 43+600

Strategiczna mapa hałasu
istniejącego stanu klimatu akustycznego
obszarów położonych w otoczeniu dróg wojewódzkich
województwa mazowieckiego

# Mapa terenów zagrożonych hałasem, wskaźnik $L_N$

Arkusz 65/174

**Legenda**

- Granice powiatów
- Jednostki ewidencyjne
- Bufor 600 m
- Analizowane odcinki dróg wojewódzkich
- Pozostałe drogi
- Mosty, wiadukty
- Ekrany akustyczne
- Wody
- Tereny zieleni

Budynki

- szpitali, domów opieki społecznej
- szkół, przedszkoli, żłobków
- mieszkalne
- pozostałe

Przekroczenia $L_N$

- 1,0 - 5,0 dB
- 5,1 - 10,0 dB
- 10,1 - 15,0 dB
- > 15,0 dB

Układ współrzędnych "PL-1992"
Skala 1: 10 000

0 200 400 600 800 m


**Zamawiający**
Mazowiecki Zarząd Dróg Wojewódzkich
ul. Mazowiecka 14, 00-048 Warszawa

**Wykonawca:**
LEMITOR Ochrona Środowiska sp. z o.o. sp. k.
ul. Długosza 40, 51-162 Wrocław


644000 645000 646000 647000
494000 495000 493000 492000

powiat wołomiński

powiat Warszawa

Droga nr 631
Koniec odcinka km 43+600

Droga nr 634
Początek odcinka km 21+100

Droga nr 634
Koniec odcinka km 21+100

Droga nr 631
Początek odcinka km 43+600

Droga nr 631
Koniec odcinka km 45+400

634

631

Strategiczna mapa hałasu
istniejącego stanu klimatu akustycznego
obszarów położonych w otoczeniu dróg wojewódzkich
województwa mazowieckiego

# Mapa terenów zagrożonych hałasem, wskaźnik $L_N$

Arkusz 66/174

**Legenda**

- Granice powiatów
- Jednostki ewidencyjne
- Bufor 600 m
- Analizowane odcinki dróg wojewódzkich
- Pozostałe drogi
- Mosty, wiadukty
- Ekrany akustyczne
- Wody
- Tereny zieleni

Budynki

- szpitali, domów opieki społecznej
- szkół, przedszkoli, żłobków
- mieszkalne
- pozostałe

Przekroczenia $L_N$

- 1,0 - 5,0 dB
- 5,1 - 10,0 dB
- 10,1 - 15,0 dB
- > 15,0 dB

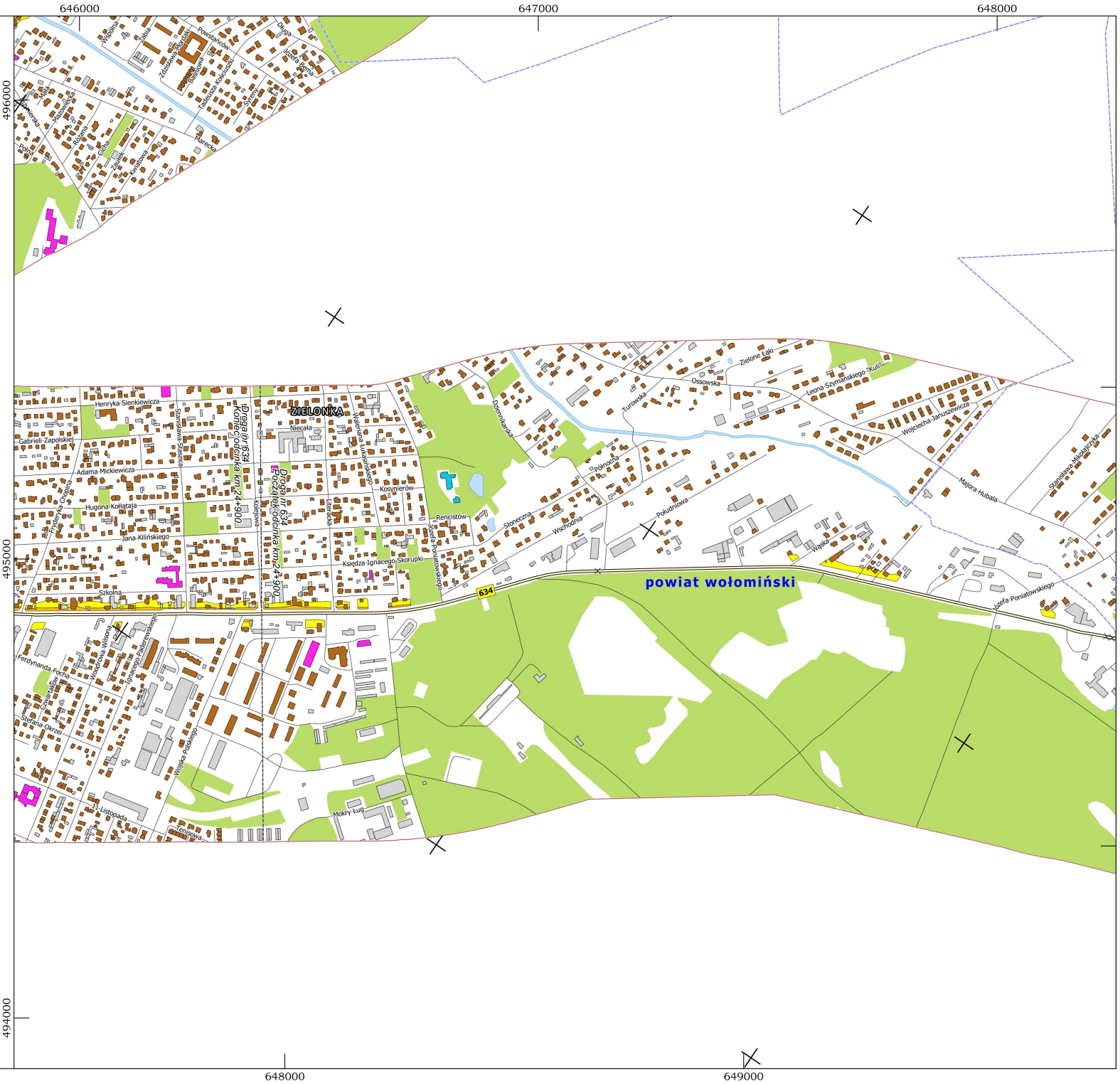


Układ współrzędnych "PL-1992"
Skala 1: 10 000

0 200 400 600 800 m

**Zamawiający**
Mazowiecki Zarząd Dróg Wojewódzkich
ul. Mazowiecka 14, 00-048 Warszawa

Mazowiecki Zarząd Dróg Wojewódzkich w Warszawie

**Wykonawca:**
LEMITOR Ochrona Środowiska sp. z o.o. sp. k.
ul. Długosza 40, 51-162 Wrocław

lemitor OCHRONA ŚRODOWISKA

Strategiczna mapa hałasu
istniejącego stanu klimatu akustycznego
obszarów położonych w otoczeniu dróg wojewódzkich
województwa mazowieckiego

# Mapa terenów zagrożonych hałasem, wskaźnik $L_N$

Arkusz 67/174

**Legenda**

- Granice powiatów
- Jednostki ewidencyjne
- Bufor 600 m
- Analizowane odcinki dróg wojewódzkich
- Pozostałe drogi
- Mosty, wiadukty
- Ekrany akustyczne
- Wody
- Tereny zieleni

Budynki

- szpitali, domów opieki społecznej
- szkół, przedszkoli, żłobków
- mieszkalne
- pozostałe

Przekroczenia $L_N$

- 1,0 - 5,0 dB
- 5,1 - 10,0 dB
- 10,1 - 15,0 dB
- > 15,0 dB

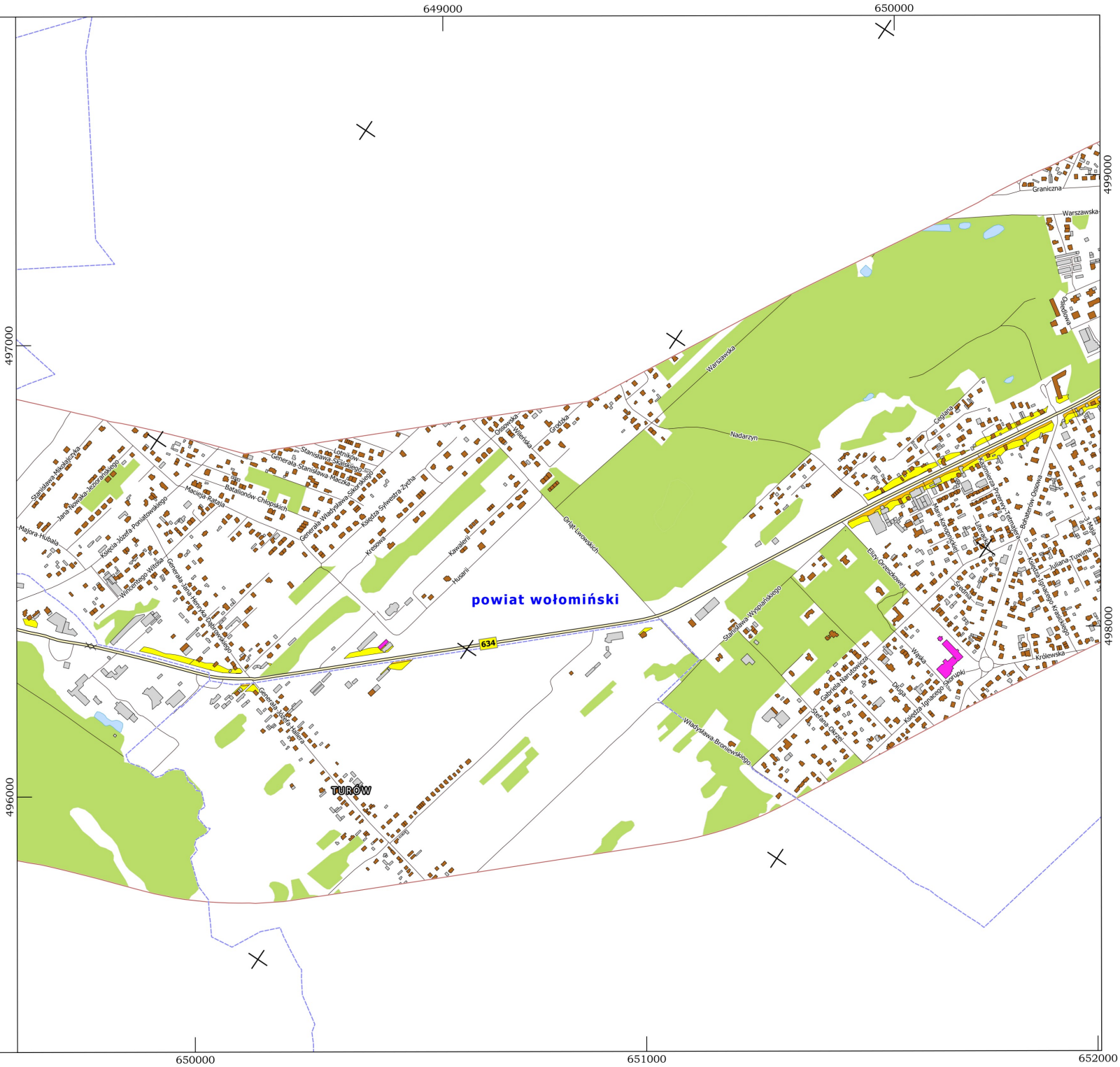
649000
650000
499000
498000
497000
496000
650000
651000
652000
powiat wołomiński
TURÓW
634
Warszawska
Graniczna
Nadarzyn
Gazowa
Grodzka
Ogrodowa
Ogrodowa
Gazowa
Wiślańska
Stanisława Staszica
Generała Stanisława Haczka
Generała Władysława Sikorskiego
Księdza Sylwestra Życha
Kresowa
Kawalerii
Husarii
Batalionów Chłopskich
Macieja Rataja
Stanisława Moniuszki
Jana Nowaka-Jeziorańskiego
Majora Hubala
Księcia Józefa Poniatowskiego
Wincentego Witosa
Generała Józefa Hallera
Generała Henryka Dąbrowskiego
Orląt Lwowskich
Elizy Orzeszkowej
Stanisława Wyspiańskiego
Władysława Broniewskiego
Gabriela Narutowicza
Stefana Okrzei
Wiejska
Długa
Księdza Ignacego Skorupki
Kościuszki
Tadeusza Kościuszki
Juliana Tuwima
Królewska
Kościuszki
Ogrodowa
Kościuszki
Ogrodowa
Kościuszki
Kościuszki
Kościuszki

Strategiczna mapa hałasu
istniejącego stanu klimatu akustycznego
obszarów położonych w otoczeniu dróg wojewódzkich
województwa mazowieckiego

# Mapa terenów zagrożonych hałasem, wskaźnik $L_N$

Arkusz 68/174

**Legenda**

- Granice powiatów
- Jednostki ewidencyjne
- Bufor 600 m
- Analizowane odcinki dróg wojewódzkich
- Pozostałe drogi
- Mosty, wiadukty
- Ekrany akustyczne
- Wody
- Tereny zieleni

Budynki

- szpitali, domów opieki społecznej
- szkół, przedszkoli, żłobków
- mieszkalne
- pozostałe

Przekroczenia $L_N$

- 1,0 - 5,0 dB
- 5,1 - 10,0 dB
- 10,1 - 15,0 dB
- > 15,0 dB

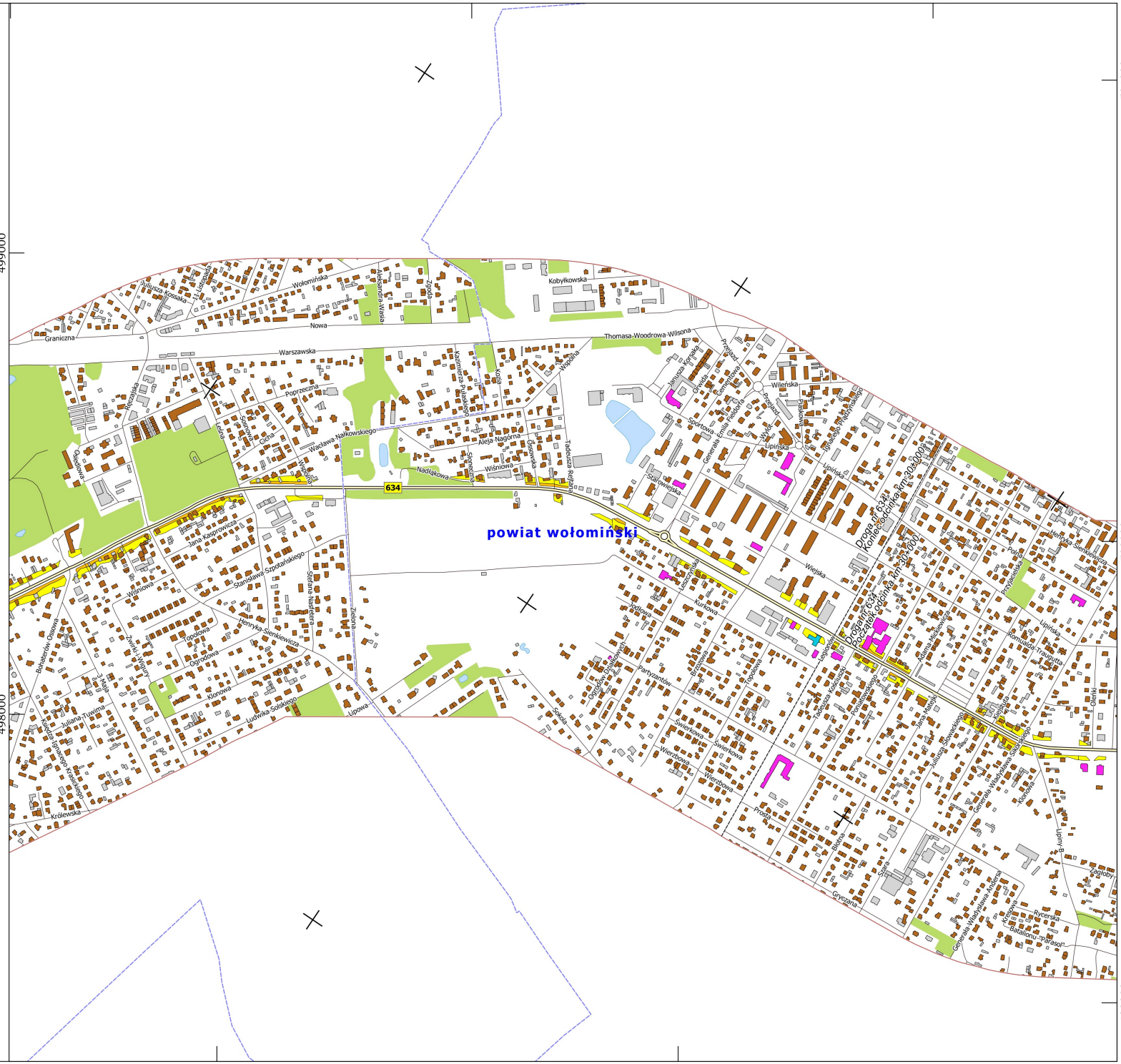


Układ współrzędnych "PL-1992"
Skala 1: 10 000

0 200 400 600 800 m

**Zamawiający**
Mazowiecki Zarząd Dróg Wojewódzkich
ul. Mazowiecka 14, 00-048 Warszawa

Mazowiecki Zarząd Dróg Wojewódzkich w Warszawie

**Wykonawca:**
LEMITOR Ochrona Środowiska sp. z o.o. sp. k.
ul. Długosza 40, 51-162 Wrocław

lemitor OCHRONA ŚRODOWISKA

Strategiczna mapa hałasu
istniejącego stanu klimatu akustycznego
obszarów położonych w otoczeniu dróg wojewódzkich
województwa mazowieckiego

# Mapa terenów zagrożonych hałasem, wskaźnik $L_N$

Arkusz 69/174

## Legenda

- Granice powiatów
- Jednostki ewidencyjne
- Bufor 600 m
- Analizowane odcinki dróg wojewódzkich
- Pozostałe drogi
- Mosty, wiadukty
- Ekrany akustyczne
- Wody
- Tereny zieleni

Budynki

- szpitali, domów opieki społecznej
- szkół, przedszkoli, żłobków
- mieszkalne
- pozostałe

Przekroczenia $L_N$

- 1,0 - 5,0 dB
- 5,1 - 10,0 dB
- 10,1 - 15,0 dB
- > 15,0 dB

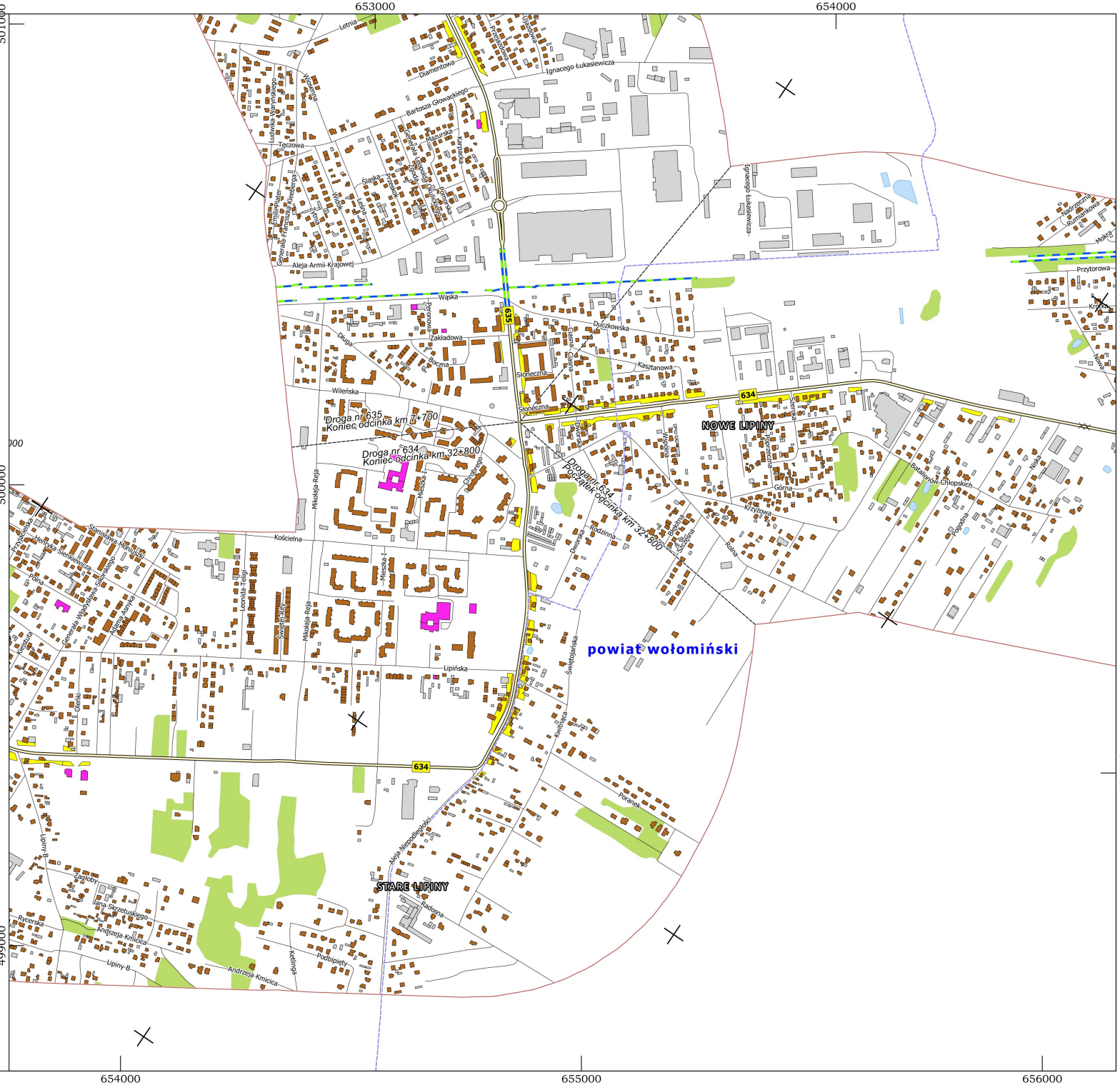


Układ współrzędnych "PL-1992"
Skala 1: 10 000

0 200 400 600 800 m

**Zamawiający**
Mazowiecki Zarząd Dróg Wojewódzkich
ul. Mazowiecka 14, 00-048 Warszawa

Mazowiecki Zarząd Dróg Wojewódzkich w Warszawie

**Wykonawca:**
LEMITOR Ochrona Środowiska sp. z o.o. sp. k.
ul. Długosza 40, 51-162 Wrocław

lemitor OCHRONA ŚRODOWISKA

Strategiczna mapa hałasu
istniejącego stanu klimatu akustycznego
obszarów położonych w otoczeniu dróg wojewódzkich
województwa mazowieckiego

# Mapa terenów zagrożonych hałasem, wskaźnik $L_N$

Arkusz 70/174

**Legenda**

- Granice powiatów
- Jednostki ewidencyjne
- Bufor 600 m
- Analizowane odcinki dróg wojewódzkich
- Pozostałe drogi
- Mosty, wiadukty
- Ekrany akustyczne
- Wody
- Tereny zieleni

Budynki

- szpitali, domów opieki społecznej
- szkół, przedszkoli, żłobków
- mieszkalne
- pozostałe

Przekroczenia $L_N$

- 1,0 - 5,0 dB
- 5,1 - 10,0 dB
- 10,1 - 15,0 dB
- > 15,0 dB

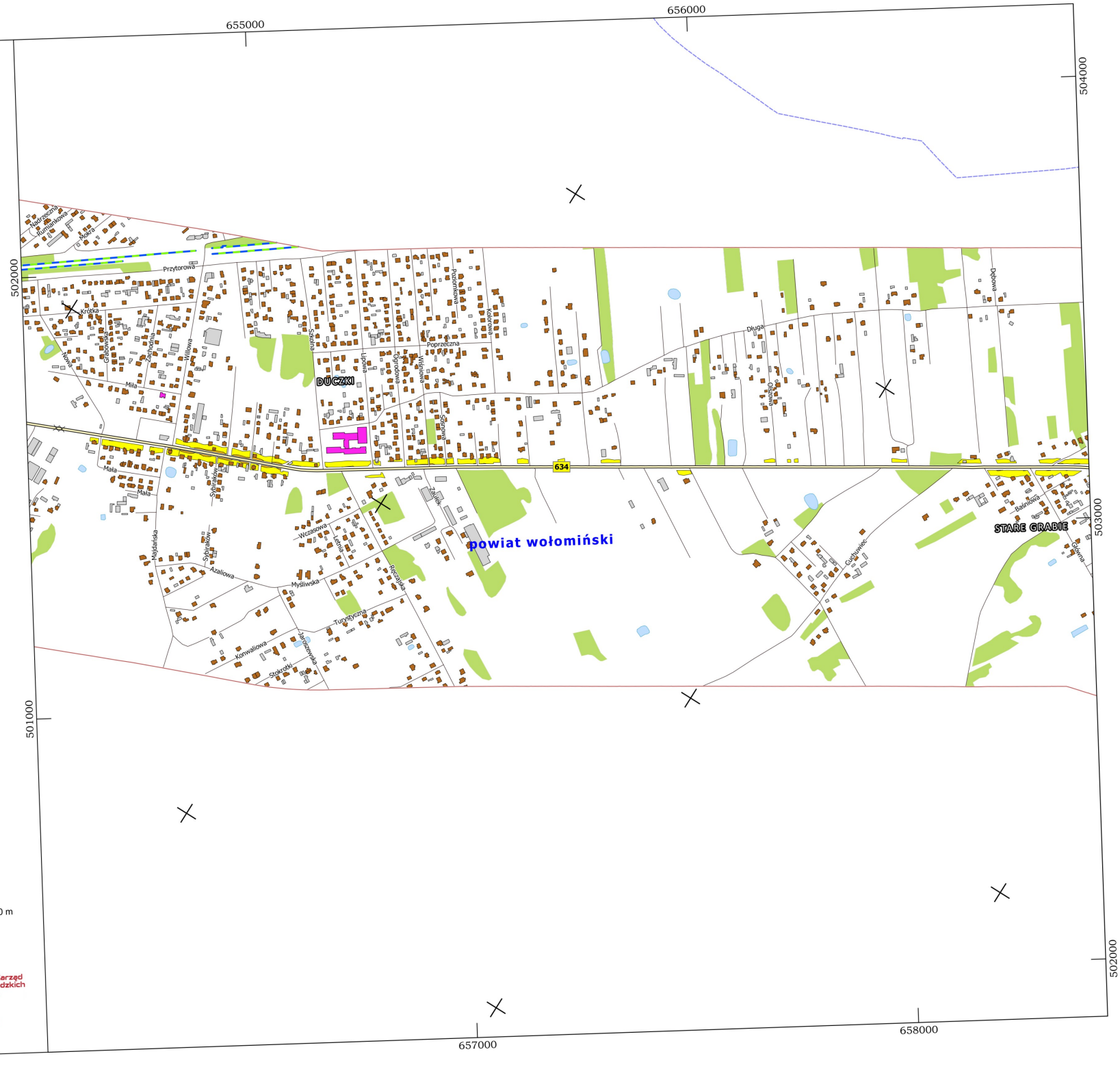


Układ współrzędnych "PL-1992"
Skala 1: 10 000

0 200 400 600 800 m

**Zamawiający**
Mazowiecki Zarząd Dróg Wojewódzkich
ul. Mazowiecka 14, 00-048 Warszawa

**Wykonawca:**
LEMITOR Ochrona Środowiska sp. z o.o. sp. k.
ul. Długosza 40, 51-162 Wrocław

Strategiczna mapa hałasu
istniejącego stanu klimatu akustycznego
obszarów położonych w otoczeniu dróg wojewódzkich
województwa mazowieckiego

# Mapa terenów zagrożonych hałasem, wskaźnik $L_N$

Arkusz 71/174

**Legenda**

- Granice powiatów
- Jednostki ewidencyjne
- Bufor 600 m
- Analizowane odcinki dróg wojewódzkich
- Pozostałe drogi
- Mosty, wiadukty
- Ekrany akustyczne
- Wody
- Tereny zieleni

Budynki

- szpitali, domów opieki społecznej
- szkół, przedszkoli, żłobków
- mieszkalne
- pozostałe

Przekroczenia $L_N$

- 1,0 - 5,0 dB
- 5,1 - 10,0 dB
- 10,1 - 15,0 dB
- > 15,0 dB

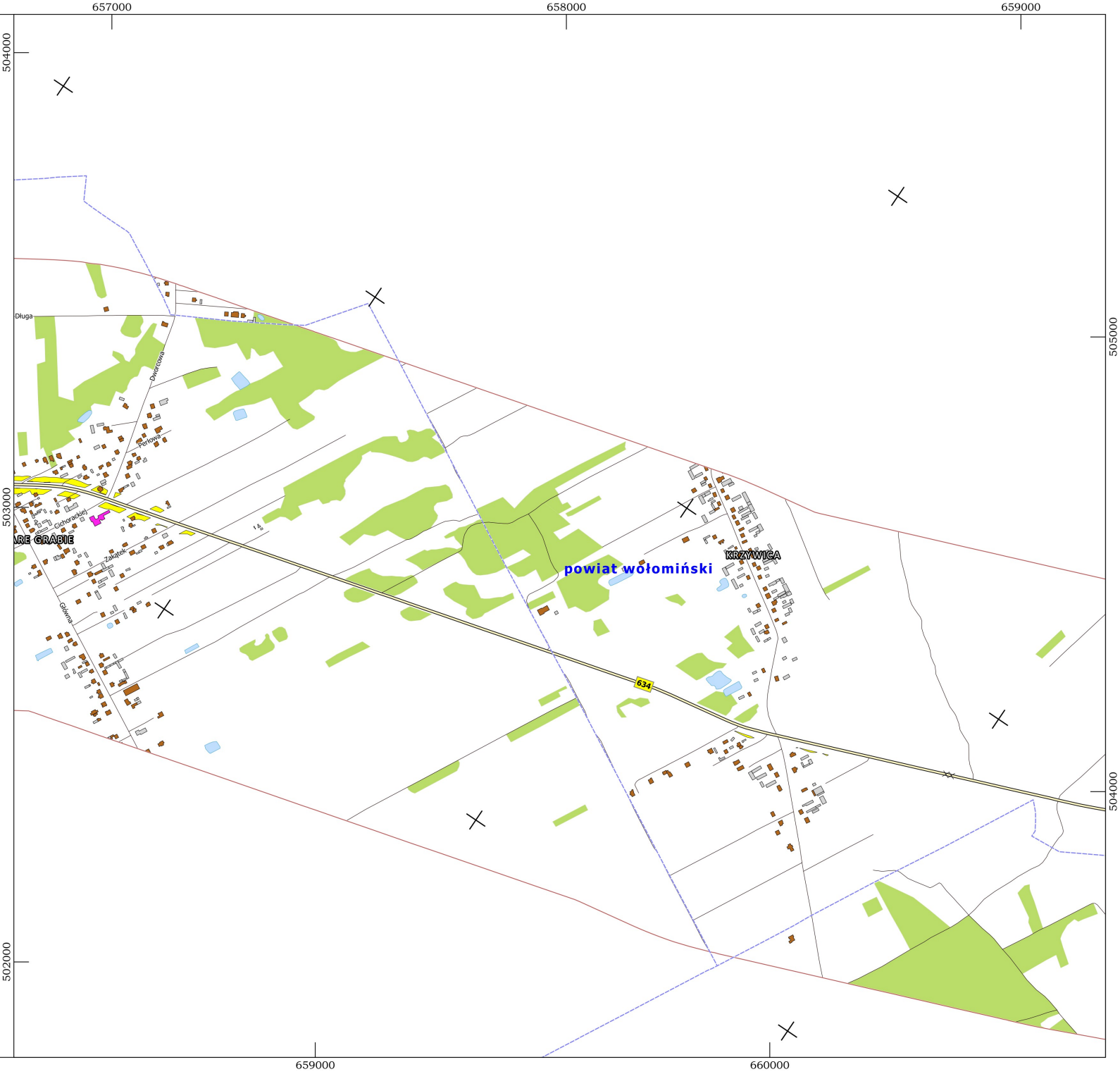


Układ współrzędnych "PL-1992"
Skala 1: 10 000

0 200 400 600 800 m

**Zamawiający**
Mazowiecki Zarząd Dróg Wojewódzkich
ul. Mazowiecka 14, 00-048 Warszawa

Mazowiecki Zarząd Dróg Wojewódzkich w Warszawie

**Wykonawca:**
LEMITOR Ochrona Środowiska sp. z o.o. sp. k.
ul. Długosza 40, 51-162 Wrocław

lemitor OCHRONA ŚRODOWISKA

Strategiczna mapa hałasu
istniejącego stanu klimatu akustycznego
obszarów położonych w otoczeniu dróg wojewódzkich
województwa mazowieckiego

# Mapa terenów zagrożonych hałasem, wskaźnik $L_N$

Arkusz 72/174

**Legenda**

- Granice powiatów
- Jednostki ewidencyjne
- Bufor 600 m
- Analizowane odcinki dróg wojewódzkich
- Pozostałe drogi
- Mosty, wiadukty
- Ekrany akustyczne
- Wody
- Tereny zieleni

Budynki

- szpitali, domów opieki społecznej
- szkół, przedszkoli, żłobków
- mieszkalne
- pozostałe

Przekroczenia $L_N$

- 1,0 - 5,0 dB
- 5,1 - 10,0 dB
- 10,1 - 15,0 dB
- > 15,0 dB

Układ współrzędnych "PL-1992"
Skala 1: 10 000

0 200 400 600 800 m

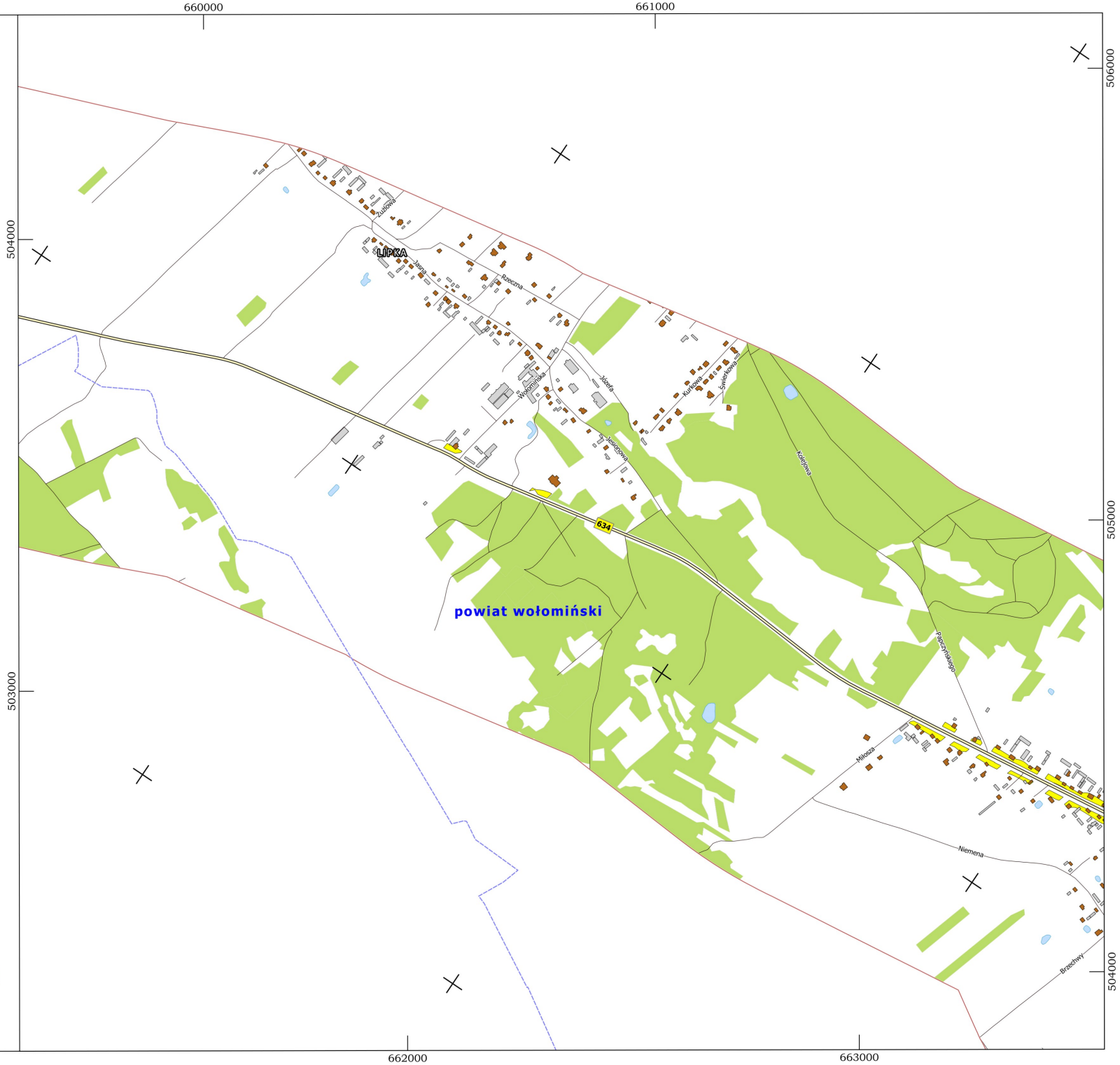


**Zamawiający**
Mazowiecki Zarząd Dróg Wojewódzkich
ul. Mazowiecka 14, 00-048 Warszawa

**Wykonawca:**
LEMITOR Ochrona Środowiska sp. z o.o. sp. k.
ul. Długosza 40, 51-162 Wrocław

Strategiczna mapa hałasu
istniejącego stanu klimatu akustycznego
obszarów położonych w otoczeniu dróg wojewódzkich
województwa mazowieckiego

# Mapa terenów zagrożonych hałasem, wskaźnik $L_N$

Arkusz 73/174

**Legenda**

- Granice powiatów
- Jednostki ewidencyjne
- Bufor 600 m
- Analizowane odcinki dróg wojewódzkich
- Pozostałe drogi
- Mosty, wiadukty
- Ekrany akustyczne
- Wody
- Tereny zieleni

Budynki

- szpitali, domów opieki społecznej
- szkół, przedszkoli, żłobków
- mieszkalne
- pozostałe

Przekroczenia $L_N$

- 1,0 - 5,0 dB
- 5,1 - 10,0 dB
- 10,1 - 15,0 dB
- > 15,0 dB

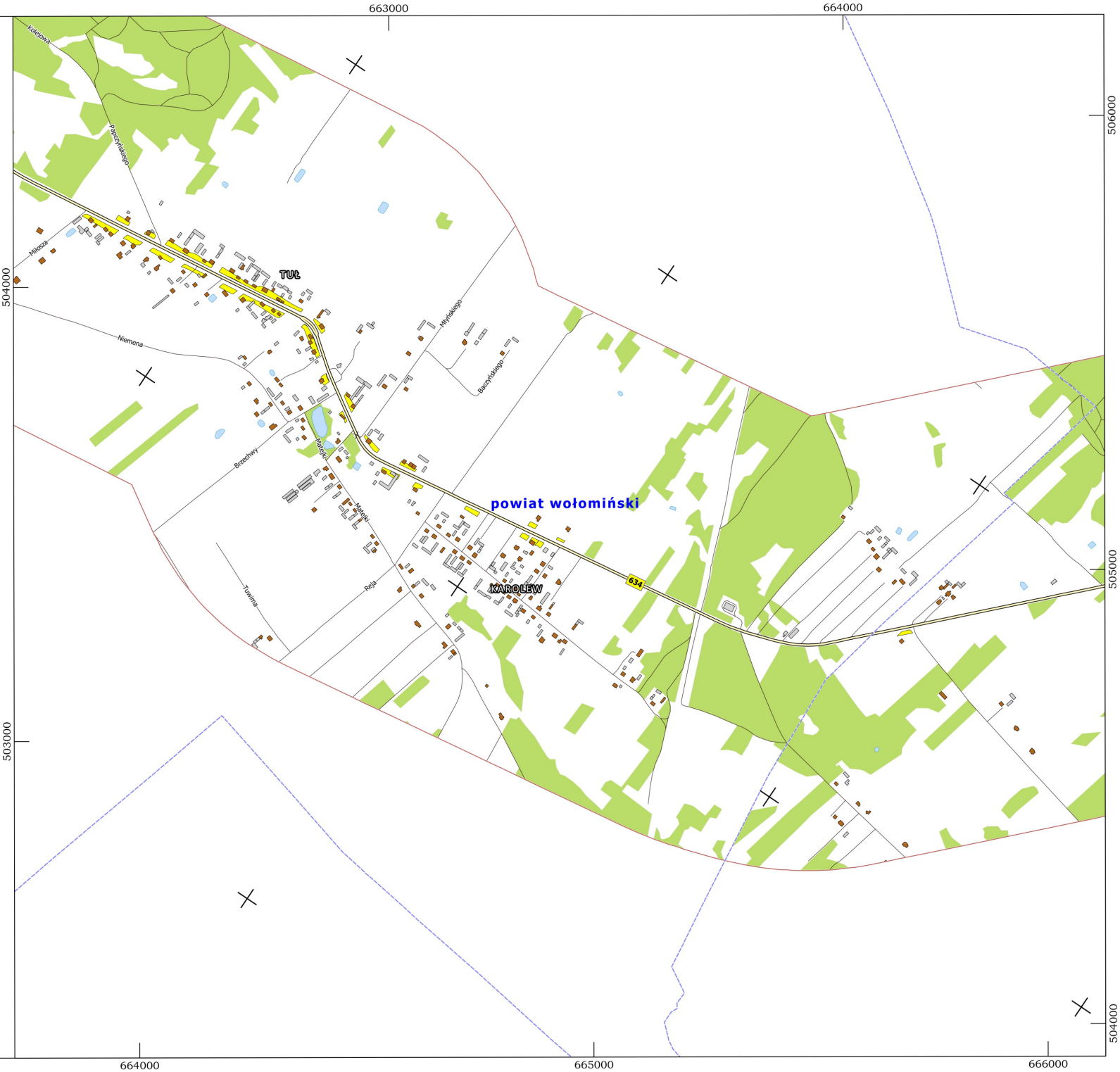


Układ współrzędnych "PL-1992"
Skala 1: 10 000

0 200 400 600 800 m

**Zamawiający**
Mazowiecki Zarząd Dróg Wojewódzkich
ul. Mazowiecka 14, 00-048 Warszawa

**Wykonawca:**
LEMITOR Ochrona Środowiska sp. z o.o. sp. k.
ul. Długosza 40, 51-162 Wrocław

Strategiczna mapa hałasu
istniejącego stanu klimatu akustycznego
obszarów położonych w otoczeniu dróg wojewódzkich
województwa mazowieckiego

# Mapa terenów zagrożonych hałasem, wskaźnik $L_N$

Arkusz 74/174

**Legenda**

- Granice powiatów
- Jednostki ewidencyjne
- Bufor 600 m
- Analizowane odcinki dróg wojewódzkich
- Pozostałe drogi
- Mosty, wiadukty
- Ekrany akustyczne
- Wody
- Tereny zieleni

Budynki

- szpitali, domów opieki społecznej
- szkół, przedszkoli, żłobków
- mieszkalne
- pozostałe

Przekroczenia $L_N$

- 1,0 - 5,0 dB
- 5,1 - 10,0 dB
- 10,1 - 15,0 dB
- > 15,0 dB




Układ współrzędnych "PL-1992"
Skala 1: 10 000

0 200 400 600 800 m

**Zamawiający**
Mazowiecki Zarząd Dróg Wojewódzkich
ul. Mazowiecka 14, 00-048 Warszawa

**Wykonawca:**
LEMITOR Ochrona Środowiska sp. z o.o. sp. k.
ul. Długosza 40, 51-162 Wrocław

Strategiczna mapa hałasu
istniejącego stanu klimatu akustycznego
obszarów położonych w otoczeniu dróg wojewódzkich
województwa mazowieckiego

# Mapa terenów zagrożonych hałasem, wskaźnik $L_N$

Arkusz 75/174

## Legenda

- Granice powiatów
- Jednostki ewidencyjne
- Bufor 600 m
- Analizowane odcinki dróg wojewódzkich
- Pozostałe drogi
- Mosty, wiadukty
- Ekrany akustyczne
- Wody
- Tereny zieleni

Budynki

- szpitali, domów opieki społecznej
- szkół, przedszkoli, żłobków
- mieszkalne
- pozostałe

Przekroczenia $L_N$

- 1,0 - 5,0 dB
- 5,1 - 10,0 dB
- 10,1 - 15,0 dB
- > 15,0 dB

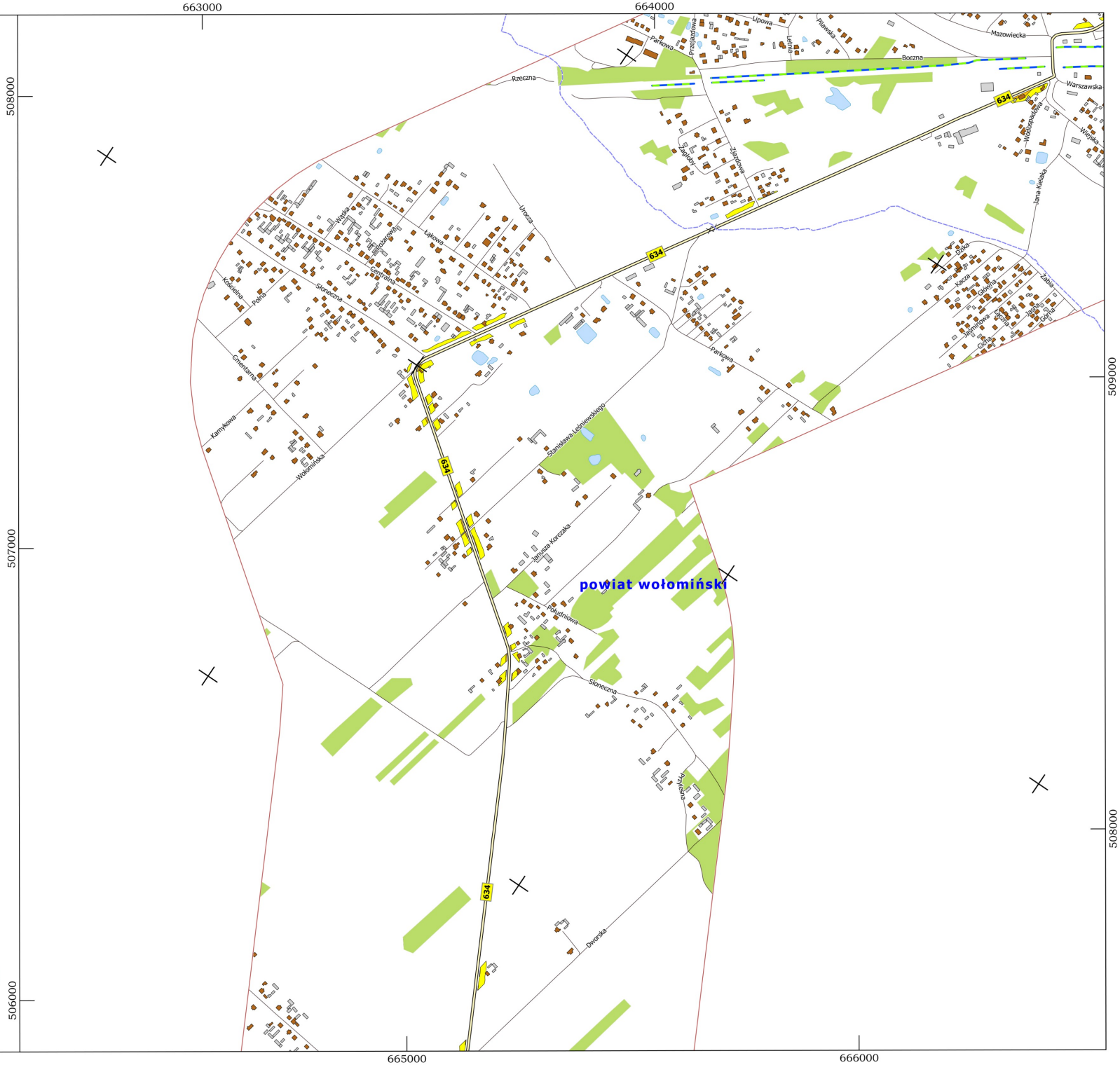


Układ współrzędnych "PL-1992"
Skala 1: 10 000

0 200 400 600 800 m

**Zamawiający**
Mazowiecki Zarząd Dróg Wojewódzkich
ul. Mazowiecka 14, 00-048 Warszawa

**Wykonawca:**
LEMITOR Ochrona Środowiska sp. z o.o. sp. k.
ul. Długosza 40, 51-162 Wrocław

Strategiczna mapa hałasu
istniejącego stanu klimatu akustycznego
obszarów położonych w otoczeniu dróg wojewódzkich
województwa mazowieckiego

# Mapa terenów zagrożonych hałasem, wskaźnik $L_N$

Arkusz 76/174

**Legenda**

- Granice powiatów
- Jednostki ewidencyjne
- Bufor 600 m
- Analizowane odcinki dróg wojewódzkich
- Pozostałe drogi
- Mosty, wiadukty
- Ekrany akustyczne
- Wody
- Tereny zieleni

Budynki

- szpitali, domów opieki społecznej
- szkół, przedszkoli, żłobków
- mieszkalne
- pozostałe

Przekroczenia $L_N$

- 1,0 - 5,0 dB
- 5,1 - 10,0 dB
- 10,1 - 15,0 dB
- > 15,0 dB

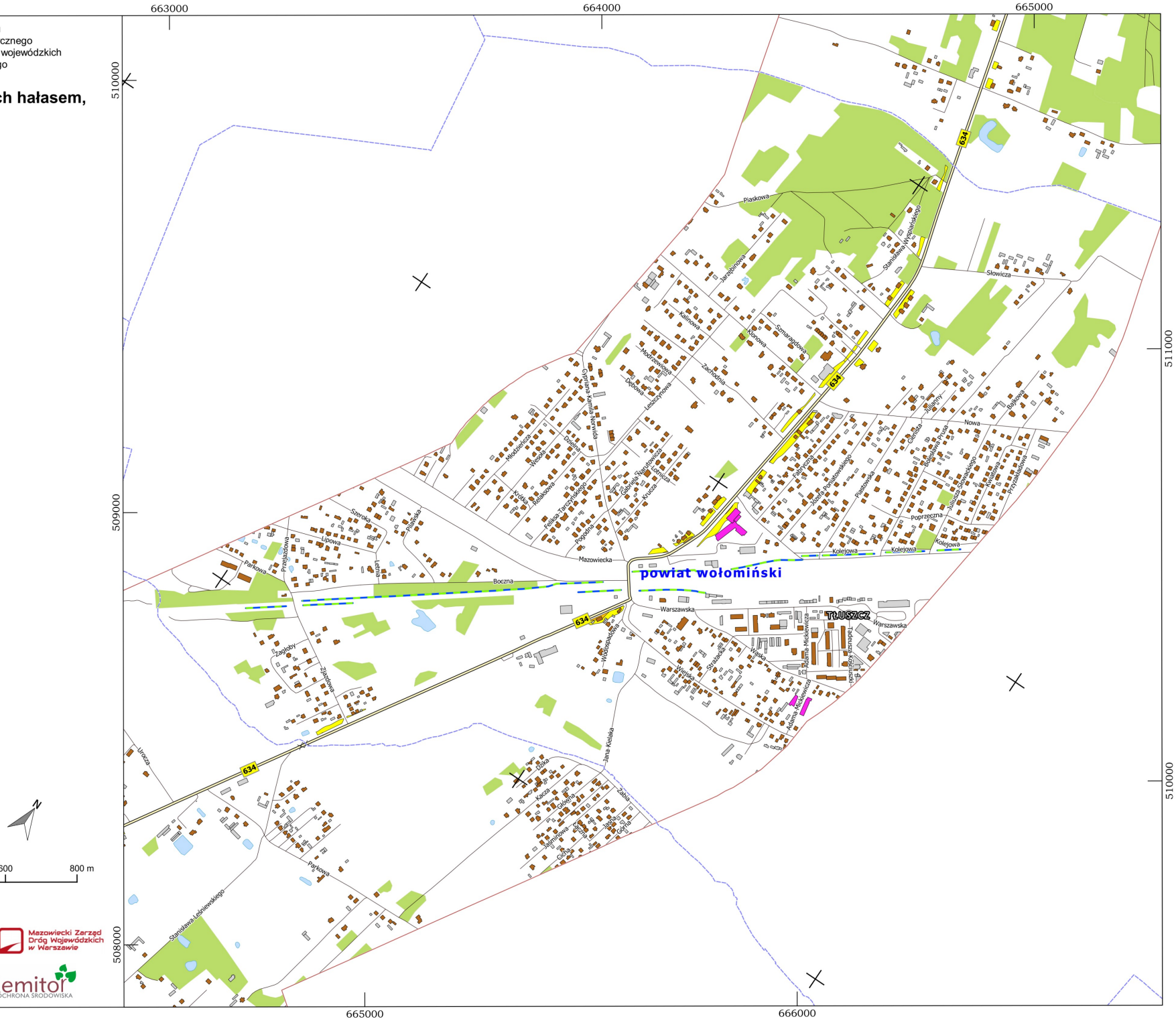


Układ współrzędnych "PL-1992"
Skala 1: 10 000

0 200 400 600 800 m

**Zamawiający**
Mazowiecki Zarząd Dróg Wojewódzkich
ul. Mazowiecka 14, 00-048 Warszawa

**Wykonawca:**
LEMITOR Ochrona Środowiska sp. z o.o. sp. k.
ul. Długosza 40, 51-162 Wrocław

Strategiczna mapa hałasu
istniejącego stanu klimatu akustycznego
obszarów położonych w otoczeniu dróg wojewódzkich
województwa mazowieckiego

# Mapa terenów zagrożonych hałasem, wskaźnik $L_N$

Arkusz 77/174

**Legenda**

- Granice powiatów
- Jednostki ewidencyjne
- Bufor 600 m
- Analizowane odcinki dróg wojewódzkich
- Pozostałe drogi
- Mosty, wiadukty
- Ekrany akustyczne
- Wody
- Tereny zieleni

Budynki

- szpitali, domów opieki społecznej
- szkół, przedszkoli, żłobków
- mieszkalne
- pozostałe

Przekroczenia $L_N$

- 1,0 - 5,0 dB
- 5,1 - 10,0 dB
- 10,1 - 15,0 dB
- > 15,0 dB

Układ współrzędnych "PL-1992"
Skala 1: 10 000

0 200 400 600 800 m


**Zamawiający**
Mazowiecki Zarząd Dróg Wojewódzkich
ul. Mazowiecka 14, 00-048 Warszawa

**Wykonawca:**
LEMITOR Ochrona Środowiska sp. z o.o. sp. k.
ul. Długosza 40, 51-162 Wrocław


663000 664000 665000

512000 513000 511000 512000 510000

665000 666000

powiat wyszkowski

powiat wołomiński

WÓLKA KOZŁOWSKA

KONARY

Droga nr 634
Koniec odcinka km 55+000

634

634

Piaskowa

Jarzębinowa

Klonowa

Kolonia

Stanisława Wyspiańskiego

Słowicza

Strategiczna mapa hałasu
istniejącego stanu klimatu akustycznego
obszarów położonych w otoczeniu dróg wojewódzkich
województwa mazowieckiego

# Mapa terenów zagrożonych hałasem, wskaźnik $L_N$

Arkusz 78/174

**Legenda**

- Granice powiatów
- Jednostki ewidencyjne
- Bufor 600 m
- Analizowane odcinki dróg wojewódzkich
- Pozostałe drogi
- Mosty, wiadukty
- Ekrany akustyczne
- Wody
- Tereny zieleni

Budynki

- szpitali, domów opieki społecznej
- szkół, przedszkoli, żłobków
- mieszkalne
- pozostałe

Przekroczenia $L_N$

- 1,0 - 5,0 dB
- 5,1 - 10,0 dB
- 10,1 - 15,0 dB
- > 15,0 dB




N

Układ współrzędnych "PL-1992"
Skala 1: 10 000

0 200 400 600 800 m

**Zamawiający**
Mazowiecki Zarząd Dróg Wojewódzkich
ul. Mazowiecka 14, 00-048 Warszawa

Mazowiecki Zarząd Dróg Wojewódzkich w Warszawie

**Wykonawca:**
LEMITOR Ochrona Środowiska sp. z o.o. sp. k.
ul. Długosza 40, 51-162 Wrocław

lemitor OCHRONA ŚRODOWISKA

Strategiczna mapa hałasu
istniejącego stanu klimatu akustycznego
obszarów położonych w otoczeniu dróg wojewódzkich
województwa mazowieckiego

# Mapa terenów zagrożonych hałasem, wskaźnik $L_N$

Arkusz 79/174

**Legenda**

- Granice powiatów
- Jednostki ewidencyjne
- Bufor 600 m
- Analizowane odcinki dróg wojewódzkich
- Pozostałe drogi
- Mosty, wiadukty
- Ekrany akustyczne
- Wody
- Tereny zieleni

Budynki

- szpitali, domów opieki społecznej
- szkół, przedszkoli, żłobków
- mieszkalne
- pozostałe

Przekroczenia $L_N$

- 1,0 - 5,0 dB
- 5,1 - 10,0 dB
- 10,1 - 15,0 dB
- > 15,0 dB

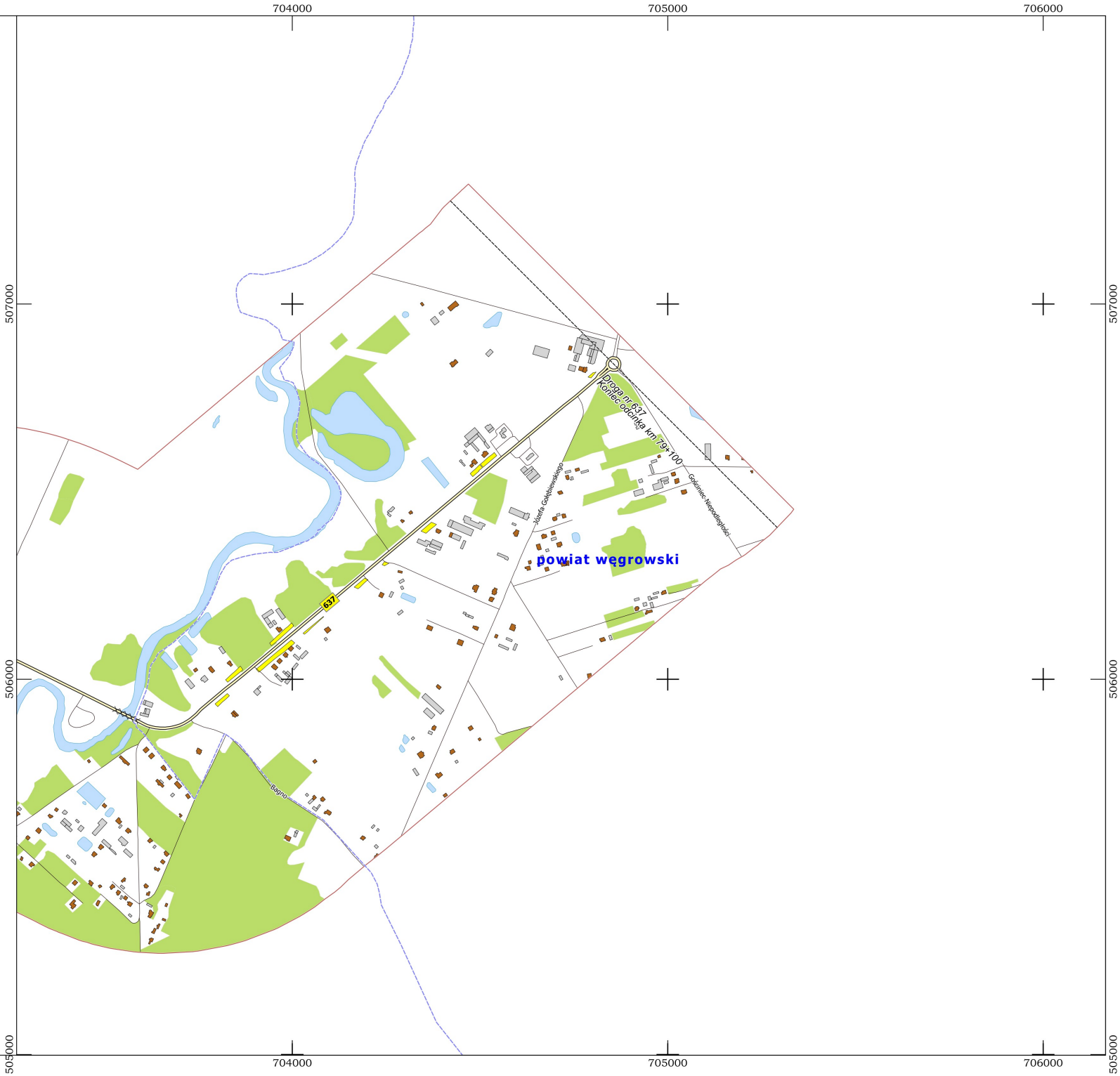


N

Układ współrzędnych "PL-1992"
Skala 1: 10 000

0 200 400 600 800 m

**Zamawiający**
Mazowiecki Zarząd Dróg Wojewódzkich
ul. Mazowiecka 14, 00-048 Warszawa

**Wykonawca:**
LEMITOR Ochrona Środowiska sp. z o.o. sp. k.
ul. Długosza 40, 51-162 Wrocław

Strategiczna mapa hałasu
istniejącego stanu klimatu akustycznego
obszarów położonych w otoczeniu dróg wojewódzkich
województwa mazowieckiego

# Mapa terenów zagrożonych hałasem, wskaźnik $L_N$

Arkusz 80/174

**Legenda**

- Granice powiatów
- Jednostki ewidencyjne
- Bufor 600 m
- Analizowane odcinki dróg wojewódzkich
- Pozostałe drogi
- Mosty, wiadukty
- Ekrany akustyczne
- Wody
- Tereny zieleni

Budynki

- szpitali, domów opieki społecznej
- szkół, przedszkoli, żłobków
- mieszkalne
- pozostałe

Przekroczenia $L_N$

- 1,0 - 5,0 dB
- 5,1 - 10,0 dB
- 10,1 - 15,0 dB
- > 15,0 dB

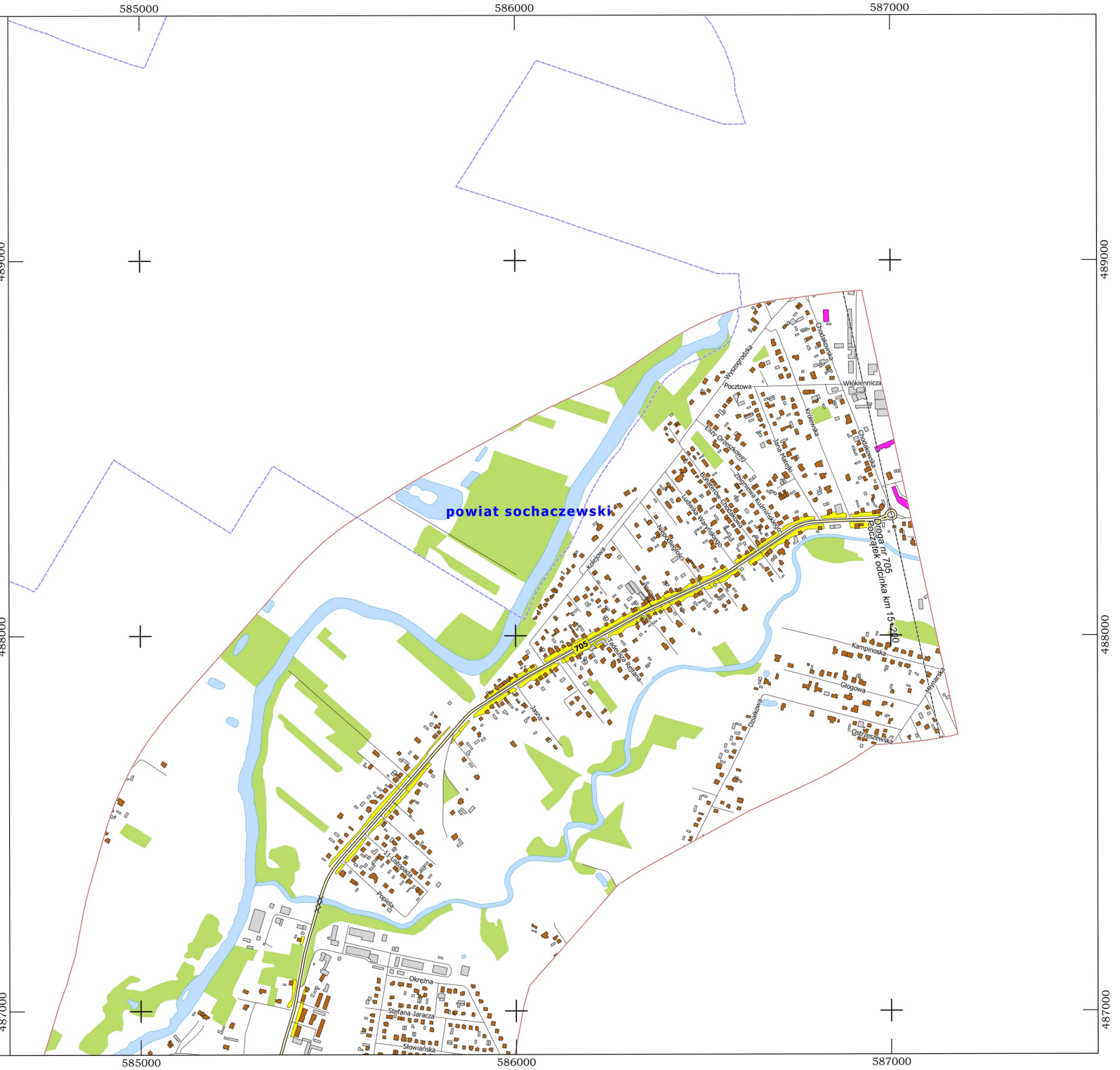


Układ współrzędnych "PL-1992"
Skala 1: 10 000

0 200 400 600 800 m

**Zamawiający**
Mazowiecki Zarząd Dróg Wojewódzkich
ul. Mazowiecka 14, 00-048 Warszawa

**Wykonawca:**
LEMITOR Ochrona Środowiska sp. z o.o. sp. k.
ul. Długosza 40, 51-162 Wrocław

Strategiczna mapa hałasu
istniejącego stanu klimatu akustycznego
obszarów położonych w otoczeniu dróg wojewódzkich
województwa mazowieckiego

# Mapa terenów zagrożonych hałasem, wskaźnik $L_N$

Arkusz 81/174

**Legenda**

- Granice powiatów
- Jednostki ewidencyjne
- Bufor 600 m
- Analizowane odcinki dróg wojewódzkich
- Pozostałe drogi
- Mosty, wiadukty
- Ekrany akustyczne
- Wody
- Tereny zieleni

Budynki

- szpitali, domów opieki społecznej
- szkół, przedszkoli, żłobków
- mieszkalne
- pozostałe

Przekroczenia $L_N$

- 1,0 - 5,0 dB
- 5,1 - 10,0 dB
- 10,1 - 15,0 dB
- > 15,0 dB

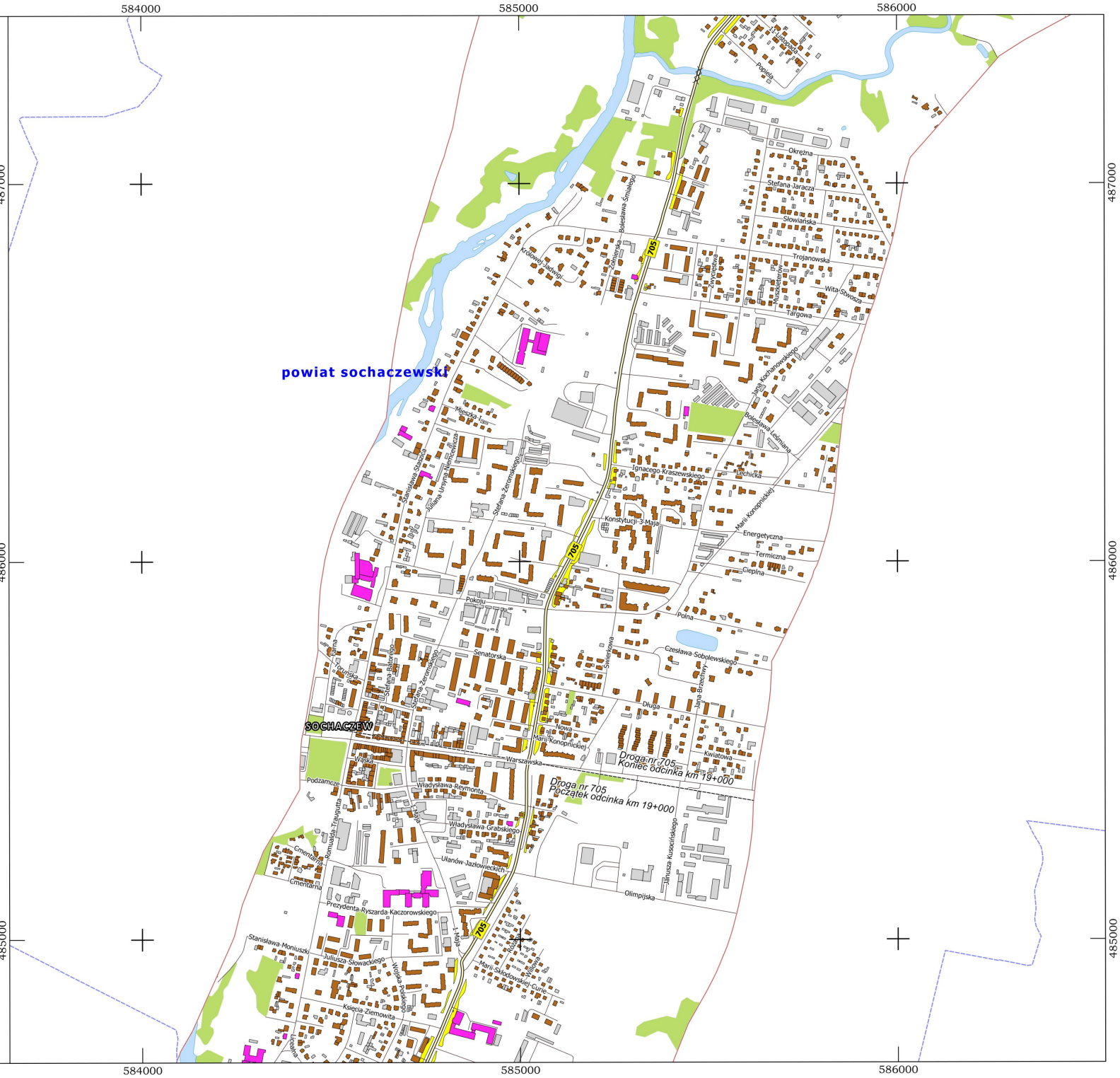
584000
585000
586000
487000
486000
485000
powiat sochaczewski
SOCHACZEW
705
Droga nr 705
Początek odcinka km 19+000
Droga nr 705
Koniec odcinka km 19+000
Warszawska
Kwiatowa
Długa
Senatorska
Polna
Pokoju
Energetyczna
Termiczna
Cieplna
Konstytucji 3 Maja
Ignacego Krasickiego
Stefana Żeromskiego
Bolesława Śmiałego
Okrężna
Stefana Jaracza
Słowiańska
Trojanowska
Wita Stwosza
Targowa
Bolesława Leśmiana
Mariii Konopnickiej
Czesława Sobolewskiego
Janusza Kusocińskiego
Olimpijska
Prezydenta Ryszarda Kaczorowskiego
Stanisława Moniuszki
Juliusza Słowackiego
Księcia Ziemowita
Władysława Reymonta
Władysława Grabskiego
Ułanów Jazłowieckich
Cmentarna
Podzamcze
Piaskowa
Kościelna
Wiejska
Mariii Skłodowskiej Curie
Stanisława Staszica
Juliana Ursyna Niemcewicza
Kilińskiego
Kościelna
Królowej Jadwigi
Zielona
Bolesława Śmiałego
Pogodna
Pogodna
Mazowiecka
Muzyczna
Kochanowskiego
Jana
Świerkowa
Jana Brzechwy
Kościelna
Kościelna
Kościelna

Strategiczna mapa hałasu
istniejącego stanu klimatu akustycznego
obszarów położonych w otoczeniu dróg wojewódzkich
województwa mazowieckiego

# Mapa terenów zagrożonych hałasem, wskaźnik $L_N$

Arkusz 82/174

**Legenda**

- Granice powiatów
- Jednostki ewidencyjne
- Bufor 600 m
- Analizowane odcinki dróg wojewódzkich
- Pozostałe drogi
- Mosty, wiadukty
- Ekrany akustyczne
- Wody
- Tereny zieleni

Budynki

- szpitali, domów opieki społecznej
- szkół, przedszkoli, żłobków
- mieszkalne
- pozostałe

Przekroczenia $L_N$

- 1,0 - 5,0 dB
- 5,1 - 10,0 dB
- 10,1 - 15,0 dB
- > 15,0 dB

Układ współrzędnych "PL-1992"
Skala 1: 10 000

0 200 400 600 800 m


**Zamawiający**
Mazowiecki Zarząd Dróg Wojewódzkich
ul. Mazowiecka 14, 00-048 Warszawa

**Wykonawca:**
LEMITOR Ochrona Środowiska sp. z o.o. sp. k.
ul. Długosza 40, 51-162 Wrocław


584000 585000 586000

485000 484000 483000

Droga nr 705
Początek odcinka km 19+000

powiat sochaczewski

Droga nr 705
Koniec odcinka km 21+500

Strategiczna mapa hałasu
istniejącego stanu klimatu akustycznego
obszarów położonych w otoczeniu dróg wojewódzkich
województwa mazowieckiego

# Mapa terenów zagrożonych hałasem, wskaźnik $L_N$

Arkusz 83/174

**Legenda**

- Granice powiatów
- Jednostki ewidencyjne
- Bufor 600 m
- Analizowane odcinki dróg wojewódzkich
- Pozostałe drogi
- Mosty, wiadukty
- Ekrany akustyczne
- Wody
- Tereny zieleni

Budynki

- szpitali, domów opieki społecznej
- szkół, przedszkoli, żłobków
- mieszkalne
- pozostałe

Przekroczenia $L_N$

- 1,0 - 5,0 dB
- 5,1 - 10,0 dB
- 10,1 - 15,0 dB
- > 15,0 dB

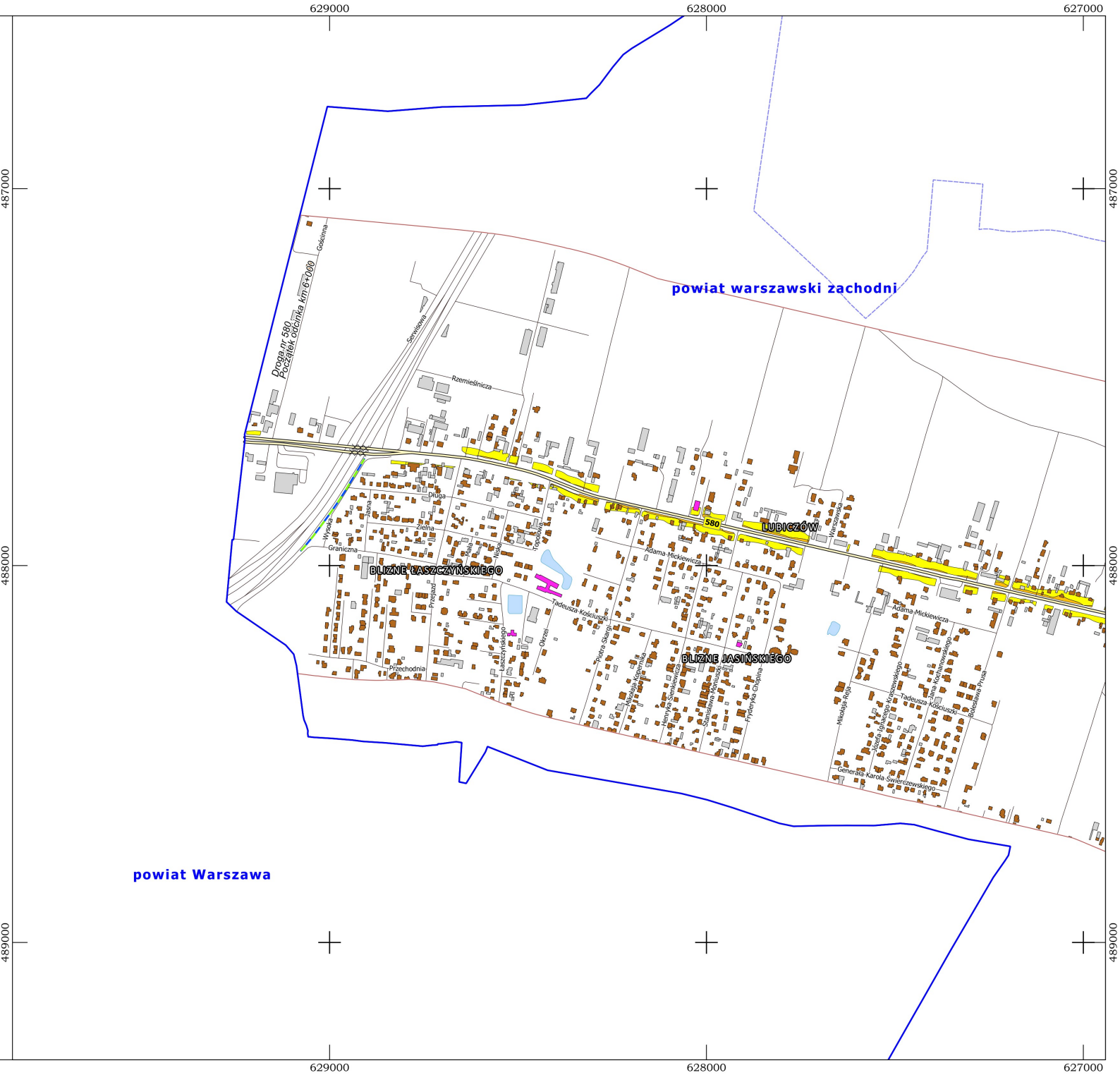


Układ współrzędnych "PL-1992"
Skala 1: 10 000

N

0 200 400 600 800 m

**Zamawiający**
Mazowiecki Zarząd Dróg Wojewódzkich
ul. Mazowiecka 14, 00-048 Warszawa

**Wykonawca:**
LEMITOR Ochrona Środowiska sp. z o.o. sp. k.
ul. Długosza 40, 51-162 Wrocław

Strategiczna mapa hałasu
istniejącego stanu klimatu akustycznego
obszarów położonych w otoczeniu dróg wojewódzkich
województwa mazowieckiego

# Mapa terenów zagrożonych hałasem, wskaźnik $L_N$

Arkusz 84/174

**Legenda**

- Granice powiatów
- Jednostki ewidencyjne
- Bufor 600 m
- Analizowane odcinki dróg wojewódzkich
- Pozostałe drogi
- Mosty, wiadukty
- Ekrany akustyczne
- Wody
- Tereny zieleni

Budynki

- szpitali, domów opieki społecznej
- szkół, przedszkoli, żłobków
- mieszkalne
- pozostałe

Przekroczenia $L_N$

- 1,0 - 5,0 dB
- 5,1 - 10,0 dB
- 10,1 - 15,0 dB
- > 15,0 dB

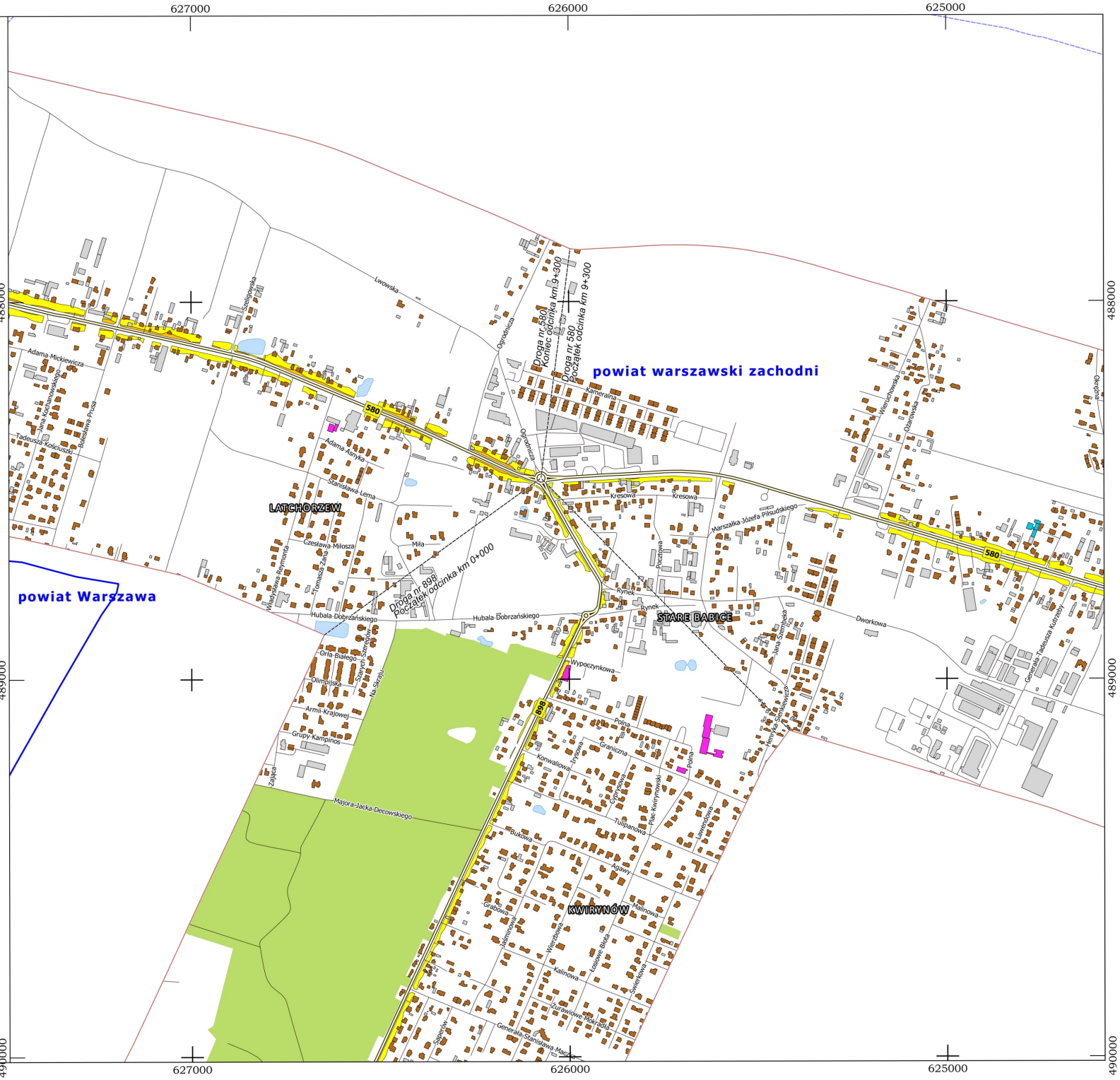


Układ współrzędnych "PL-1992"
Skala 1: 10 000

**Zamawiający**
Mazowiecki Zarząd Dróg Wojewódzkich
ul. Mazowiecka 14, 00-048 Warszawa

Mazowiecki Zarząd Dróg Wojewódzkich w Warszawie

**Wykonawca:**
LEMITOR Ochrona Środowiska sp. z o.o. sp. k.
ul. Długosza 40, 51-162 Wrocław

lemitor OCHRONA ŚRODOWISKA

Strategiczna mapa hałasu
istniejącego stanu klimatu akustycznego
obszarów położonych w otoczeniu dróg wojewódzkich
województwa mazowieckiego

# Mapa terenów zagrożonych hałasem, wskaźnik $L_N$

Arkusz 85/174

**Legenda**

- Granice powiatów
- Jednostki ewidencyjne
- Bufor 600 m
- Analizowane odcinki dróg wojewódzkich
- Pozostałe drogi
- Mosty, wiadukty
- Ekrany akustyczne
- Wody
- Tereny zieleni

Budynki

- szpitali, domów opieki społecznej
- szkół, przedszkoli, żłobków
- mieszkalne
- pozostałe

Przekroczenia $L_N$

- 1,0 - 5,0 dB
- 5,1 - 10,0 dB
- 10,1 - 15,0 dB
- > 15,0 dB

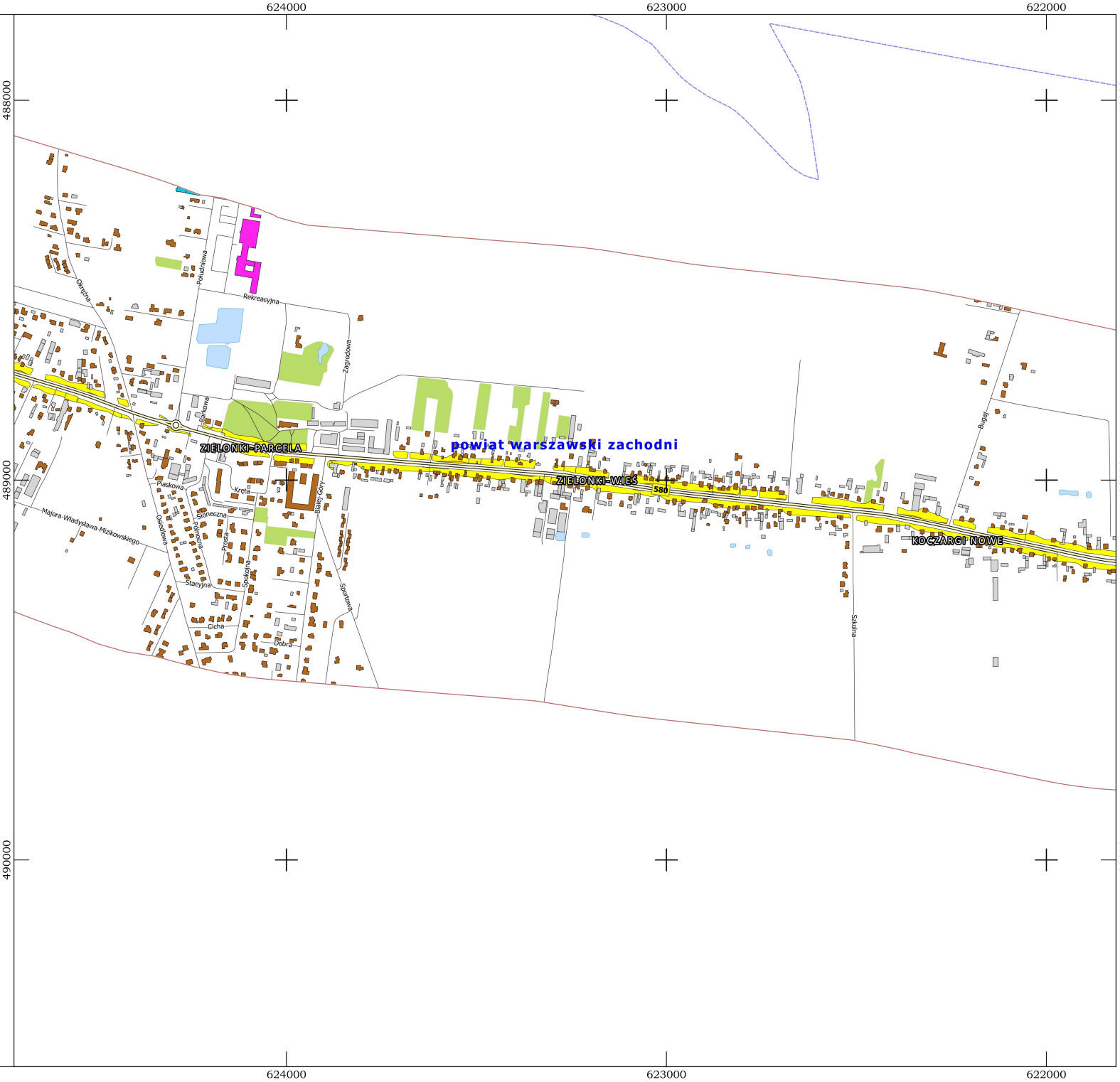


Układ współrzędnych "PL-1992"
Skala 1: 10 000

N

0 200 400 600 800 m

**Zamawiający**
Mazowiecki Zarząd Dróg Wojewódzkich
ul. Mazowiecka 14, 00-048 Warszawa

**Wykonawca:**
LEMITOR Ochrona Środowiska sp. z o.o. sp. k.
ul. Długosza 40, 51-162 Wrocław

Strategiczna mapa hałasu
istniejącego stanu klimatu akustycznego
obszarów położonych w otoczeniu dróg wojewódzkich
województwa mazowieckiego

# Mapa terenów zagrożonych hałasem, wskaźnik $L_N$

Arkusz 86/174

**Legenda**

- Granice powiatów
- Jednostki ewidencyjne
- Bufor 600 m
- Analizowane odcinki dróg wojewódzkich
- Pozostałe drogi
- Mosty, wiadukty
- Ekrany akustyczne
- Wody
- Tereny zieleni

Budynki

- szpitali, domów opieki społecznej
- szkół, przedszkoli, żłobków
- mieszkalne
- pozostałe

Przekroczenia $L_N$

- 1,0 - 5,0 dB
- 5,1 - 10,0 dB
- 10,1 - 15,0 dB
- > 15,0 dB

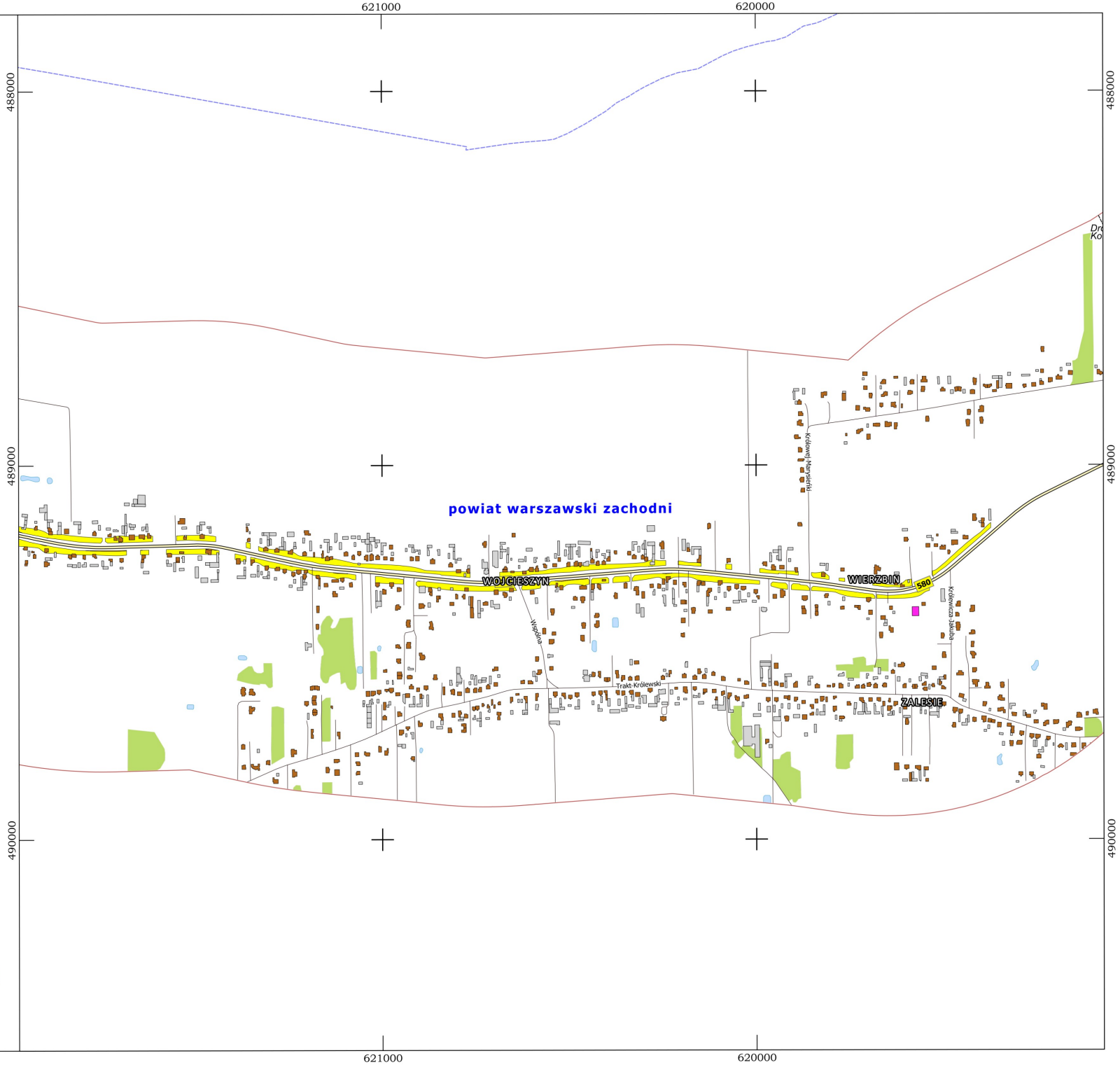


N

Układ współrzędnych "PL-1992"
Skala 1: 10 000

0 200 400 600 800 m

**Zamawiający**
Mazowiecki Zarząd Dróg Wojewódzkich
ul. Mazowiecka 14, 00-048 Warszawa

Mazowiecki Zarząd Dróg Wojewódzkich w Warszawie

**Wykonawca:**
LEMITOR Ochrona Środowiska sp. z o.o. sp. k.
ul. Długosza 40, 51-162 Wrocław

lemitor OCHRONA ŚRODOWISKA

Strategiczna mapa hałasu
istniejącego stanu klimatu akustycznego
obszarów położonych w otoczeniu dróg wojewódzkich
województwa mazowieckiego

# Mapa terenów zagrożonych hałasem, wskaźnik $L_N$

Arkusz 87/174

**Legenda**

- Granice powiatów
- Jednostki ewidencyjne
- Bufor 600 m
- Analizowane odcinki dróg wojewódzkich
- Pozostałe drogi
- Mosty, wiadukty
- Ekrany akustyczne
- Wody
- Tereny zieleni

Budynki

- szpitali, domów opieki społecznej
- szkół, przedszkoli, żłobków
- mieszkalne
- pozostałe

Przekroczenia $L_N$

- 1,0 - 5,0 dB
- 5,1 - 10,0 dB
- 10,1 - 15,0 dB
- > 15,0 dB

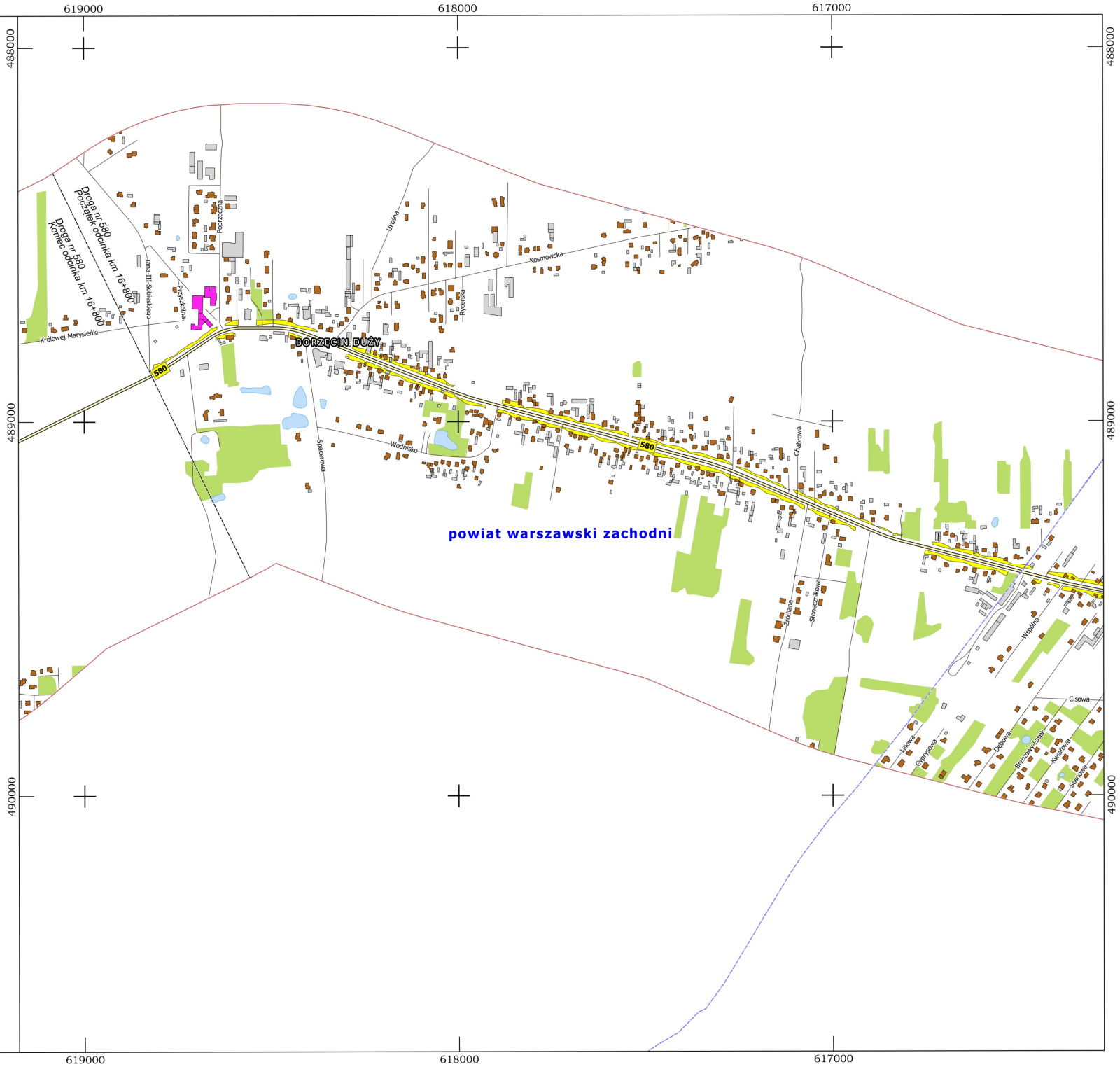


Układ współrzędnych "PL-1992"
Skala 1: 10 000

0 200 400 600 800 m

**Zamawiający**
Mazowiecki Zarząd Dróg Wojewódzkich
ul. Mazowiecka 14, 00-048 Warszawa

Mazowiecki Zarząd Dróg Wojewódzkich w Warszawie

**Wykonawca:**
LEMITOR Ochrona Środowiska sp. z o.o. sp. k.
ul. Długosza 40, 51-162 Wrocław

lemitor OCHRONA ŚRODOWISKA

Strategiczna mapa hałasu
istniejącego stanu klimatu akustycznego
obszarów położonych w otoczeniu dróg wojewódzkich
województwa mazowieckiego

# Mapa terenów zagrożonych hałasem, wskaźnik $L_N$

Arkusz 88/174

**Legenda**

- Granice powiatów
- Jednostki ewidencyjne
- Bufor 600 m
- Analizowane odcinki dróg wojewódzkich
- Pozostałe drogi
- Mosty, wiadukty
- Ekrany akustyczne
- Wody
- Tereny zieleni

Budynki

- szpitali, domów opieki społecznej
- szkół, przedszkoli, żłobków
- mieszkalne
- pozostałe

Przekroczenia $L_N$

- 1,0 - 5,0 dB
- 5,1 - 10,0 dB
- 10,1 - 15,0 dB
- > 15,0 dB

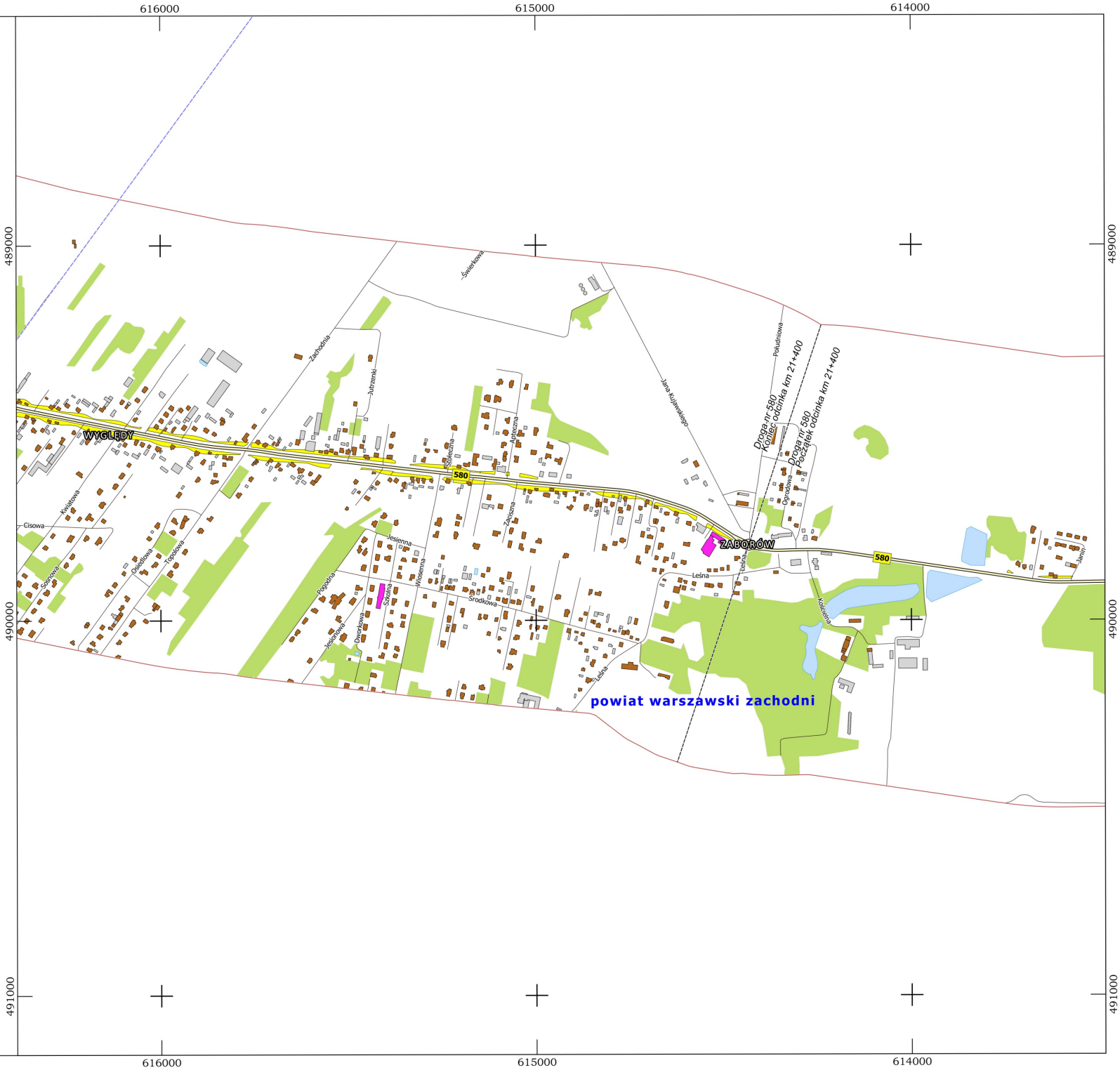


Układ współrzędnych "PL-1992"
Skala 1: 10 000

N

0 200 400 600 800 m

**Zamawiający**
Mazowiecki Zarząd Dróg Wojewódzkich
ul. Mazowiecka 14, 00-048 Warszawa

**Wykonawca:**
LEMITOR Ochrona Środowiska sp. z o.o. sp. k.
ul. Długosza 40, 51-162 Wrocław

Strategiczna mapa hałasu
istniejącego stanu klimatu akustycznego
obszarów położonych w otoczeniu dróg wojewódzkich
województwa mazowieckiego

# Mapa terenów zagrożonych hałasem, wskaźnik $L_N$

Arkusz 89/174

**Legenda**

- Granice powiatów
- Jednostki ewidencyjne
- Bufor 600 m
- Analizowane odcinki dróg wojewódzkich
- Pozostałe drogi
- Mosty, wiadukty
- Ekrany akustyczne
- Wody
- Tereny zieleni

Budynki

- szpitali, domów opieki społecznej
- szkół, przedszkoli, żłobków
- mieszkalne
- pozostałe

Przekroczenia $L_N$

- 1,0 - 5,0 dB
- 5,1 - 10,0 dB
- 10,1 - 15,0 dB
- > 15,0 dB

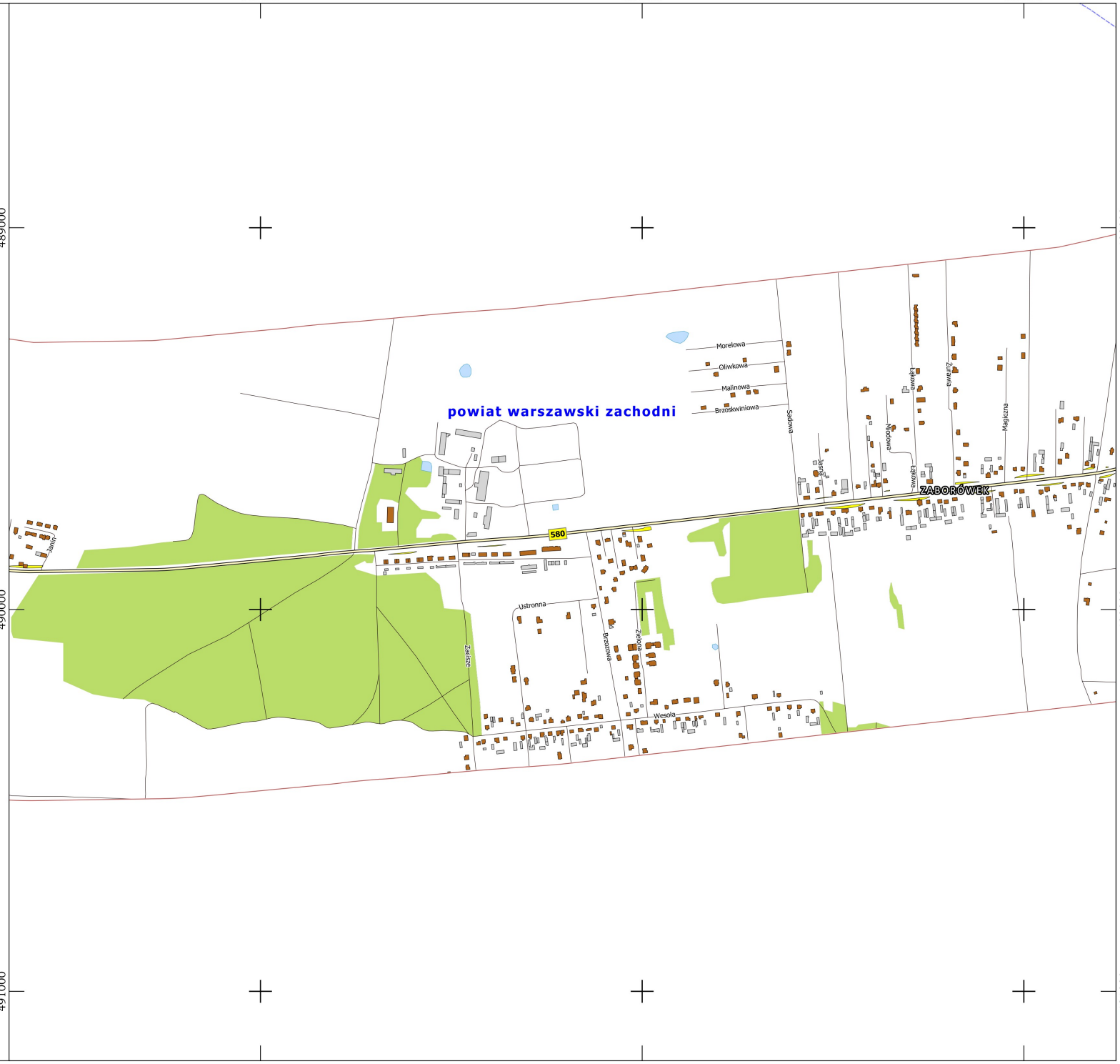


Układ współrzędnych "PL-1992"
Skala 1: 10 000

N

0 200 400 600 800 m

**Zamawiający**
Mazowiecki Zarząd Dróg Wojewódzkich
ul. Mazowiecka 14, 00-048 Warszawa

**Wykonawca:**
LEMITOR Ochrona Środowiska sp. z o.o. sp. k.
ul. Długosza 40, 51-162 Wrocław

Strategiczna mapa hałasu
istniejącego stanu klimatu akustycznego
obszarów położonych w otoczeniu dróg wojewódzkich
województwa mazowieckiego

# Mapa terenów zagrożonych hałasem, wskaźnik $L_N$

Arkusz 90/174

**Legenda**

- Granice powiatów
- Jednostki ewidencyjne
- Bufor 600 m
- Analizowane odcinki dróg wojewódzkich
- Pozostałe drogi
- Mosty, wiadukty
- Ekrany akustyczne
- Wody
- Tereny zieleni

Budynki

- szpitali, domów opieki społecznej
- szkół, przedszkoli, żłobków
- mieszkalne
- pozostałe

Przekroczenia $L_N$

- 1,0 - 5,0 dB
- 5,1 - 10,0 dB
- 10,1 - 15,0 dB
- > 15,0 dB

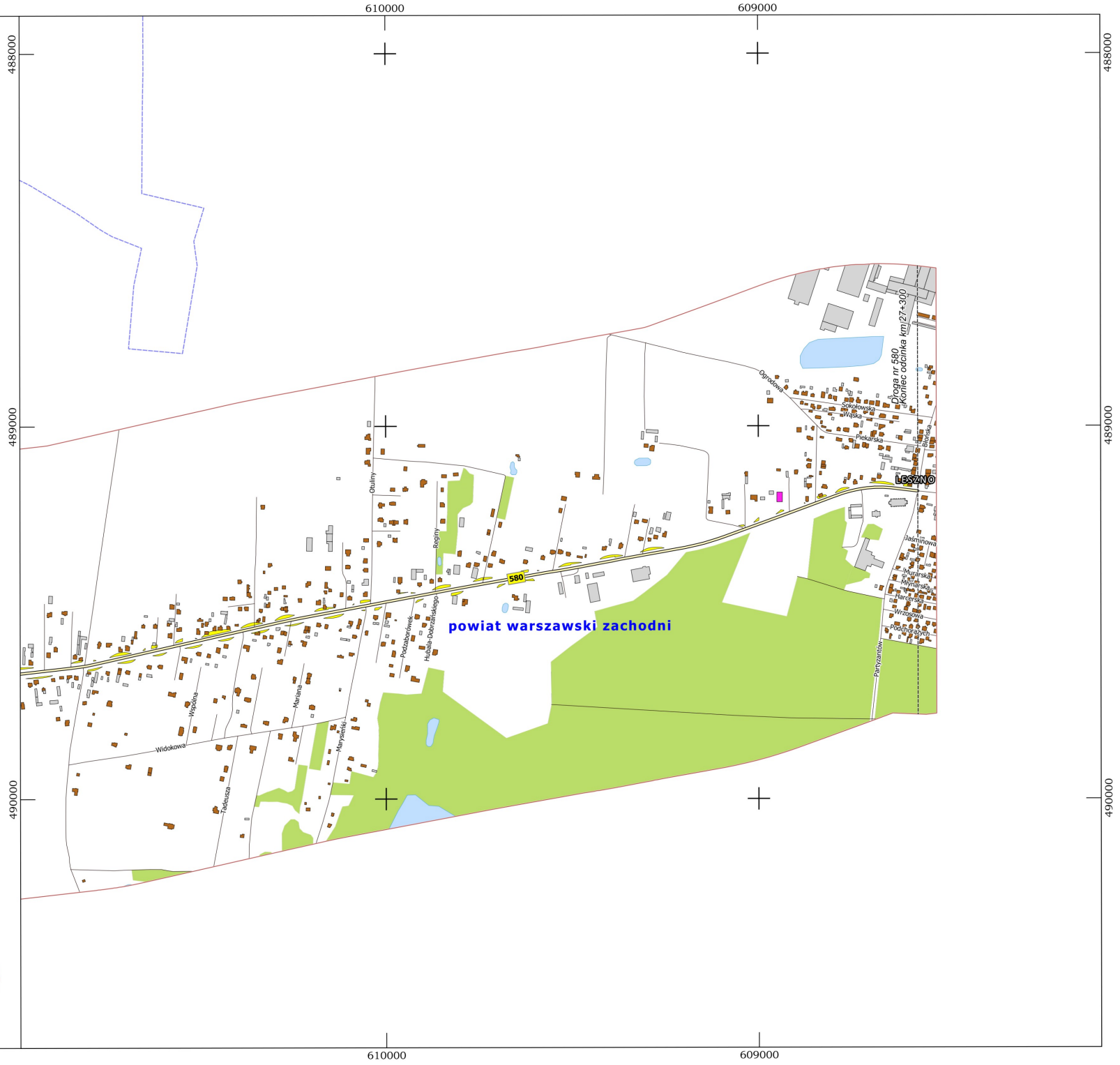


N

Układ współrzędnych "PL-1992"
Skala 1: 10 000

0 200 400 600 800 m

**Zamawiający**
Mazowiecki Zarząd Dróg Wojewódzkich
ul. Mazowiecka 14, 00-048 Warszawa

Mazowiecki Zarząd Dróg Wojewódzkich w Warszawie

**Wykonawca:**
LEMITOR Ochrona Środowiska sp. z o.o. sp. k.
ul. Długosza 40, 51-162 Wrocław

lemitor OCHRONA ŚRODOWISKA

Strategiczna mapa hałasu
istniejącego stanu klimatu akustycznego
obszarów położonych w otoczeniu dróg wojewódzkich
województwa mazowieckiego

# Mapa terenów zagrożonych hałasem, wskaźnik $L_N$

Arkusz 91/174

**Legenda**

- Granice powiatów
- Jednostki ewidencyjne
- Bufor 600 m
- Analizowane odcinki dróg wojewódzkich
- Pozostałe drogi
- Mosty, wiadukty
- Ekrany akustyczne
- Wody
- Tereny zieleni

Budynki

- szpitali, domów opieki społecznej
- szkół, przedszkoli, żłobków
- mieszkalne
- pozostałe

Przekroczenia $L_N$

- 1,0 - 5,0 dB
- 5,1 - 10,0 dB
- 10,1 - 15,0 dB
- > 15,0 dB

N

Układ współrzędnych "PL-1992"
Skala 1: 10 000

0 200 400 600 800 m


**Zamawiający**
Mazowiecki Zarząd Dróg Wojewódzkich
ul. Mazowiecka 14, 00-048 Warszawa

**Wykonawca:**
LEMITOR Ochrona Środowiska sp. z o.o. sp. k.
ul. Długosza 40, 51-162 Wrocław


626000 627000 628000

492000 491000 490000

powiat warszawski zachodni

powiat Warszawa

JANÓW

898

Strategiczna mapa hałasu
istniejącego stanu klimatu akustycznego
obszarów położonych w otoczeniu dróg wojewódzkich
województwa mazowieckiego

# Mapa terenów zagrożonych hałasem, wskaźnik $L_N$

Arkusz 92/174

**Legenda**

- Granice powiatów
- Jednostki ewidencyjne
- Bufor 600 m
- Analizowane odcinki dróg wojewódzkich
- Pozostałe drogi
- Mosty, wiadukty
- Ekrany akustyczne
- Wody
- Tereny zieleni

Budynki

- szpitali, domów opieki społecznej
- szkół, przedszkoli, żłobków
- mieszkalne
- pozostałe

Przekroczenia $L_N$

- 1,0 - 5,0 dB
- 5,1 - 10,0 dB
- 10,1 - 15,0 dB
- > 15,0 dB

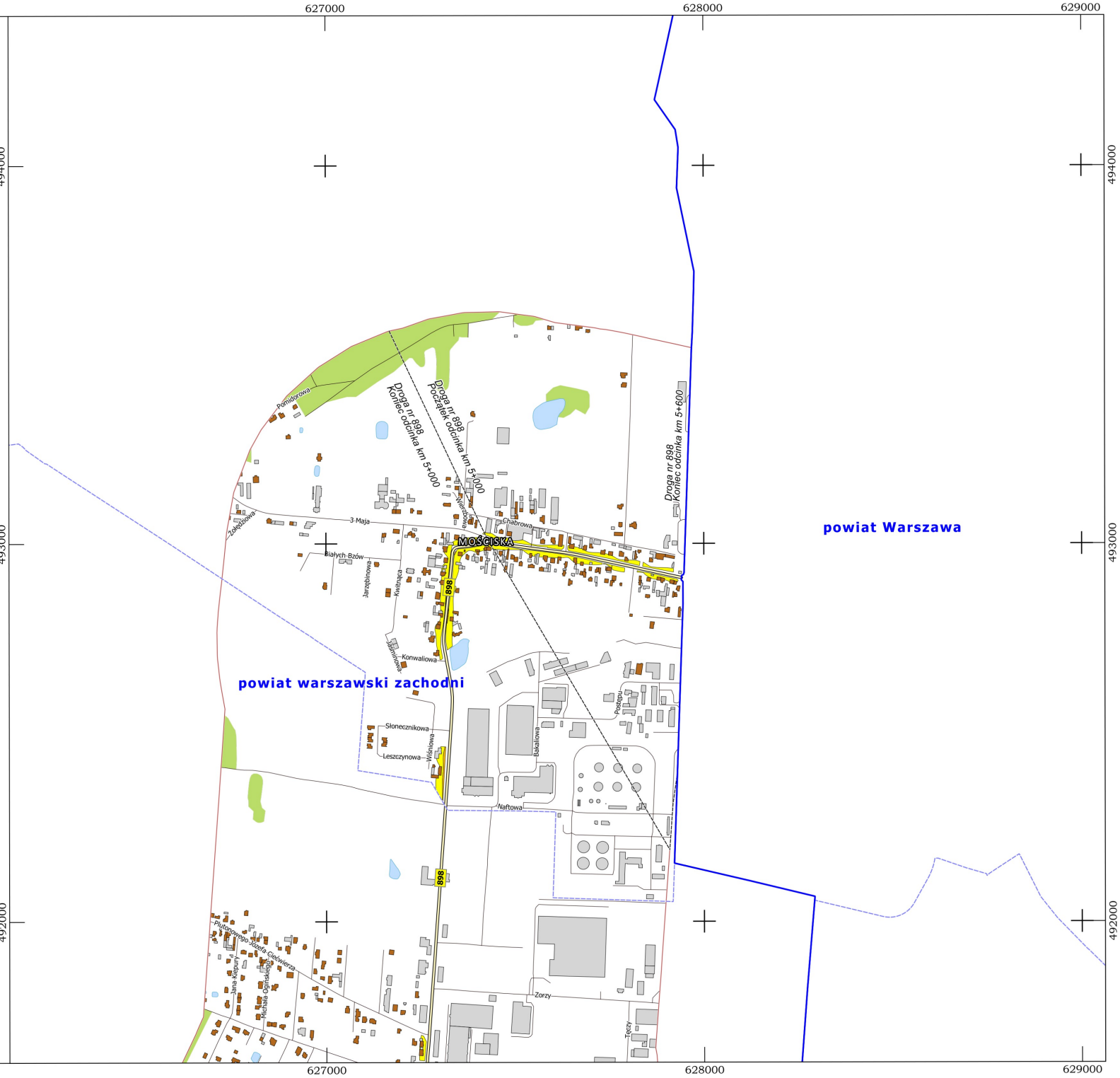


Układ współrzędnych "PL-1992"
Skala 1: 10 000

**Zamawiający**
Mazowiecki Zarząd Dróg Wojewódzkich
ul. Mazowiecka 14, 00-048 Warszawa

**Wykonawca:**
LEMITOR Ochrona Środowiska sp. z o.o. sp. k.
ul. Długosza 40, 51-162 Wrocław

Strategiczna mapa hałasu
istniejącego stanu klimatu akustycznego
obszarów położonych w otoczeniu dróg wojewódzkich
województwa mazowieckiego

# Mapa terenów zagrożonych hałasem, wskaźnik $L_N$

Arkusz 93/174

**Legenda**

- Granice powiatów
- Jednostki ewidencyjne
- Bufor 600 m
- Analizowane odcinki dróg wojewódzkich
- Pozostałe drogi
- Mosty, wiadukty
- Ekrany akustyczne
- Wody
- Tereny zieleni

Budynki

- szpitali, domów opieki społecznej
- szkół, przedszkoli, żłobków
- mieszkalne
- pozostałe

Przekroczenia $L_N$

- 1,0 - 5,0 dB
- 5,1 - 10,0 dB
- 10,1 - 15,0 dB
- > 15,0 dB

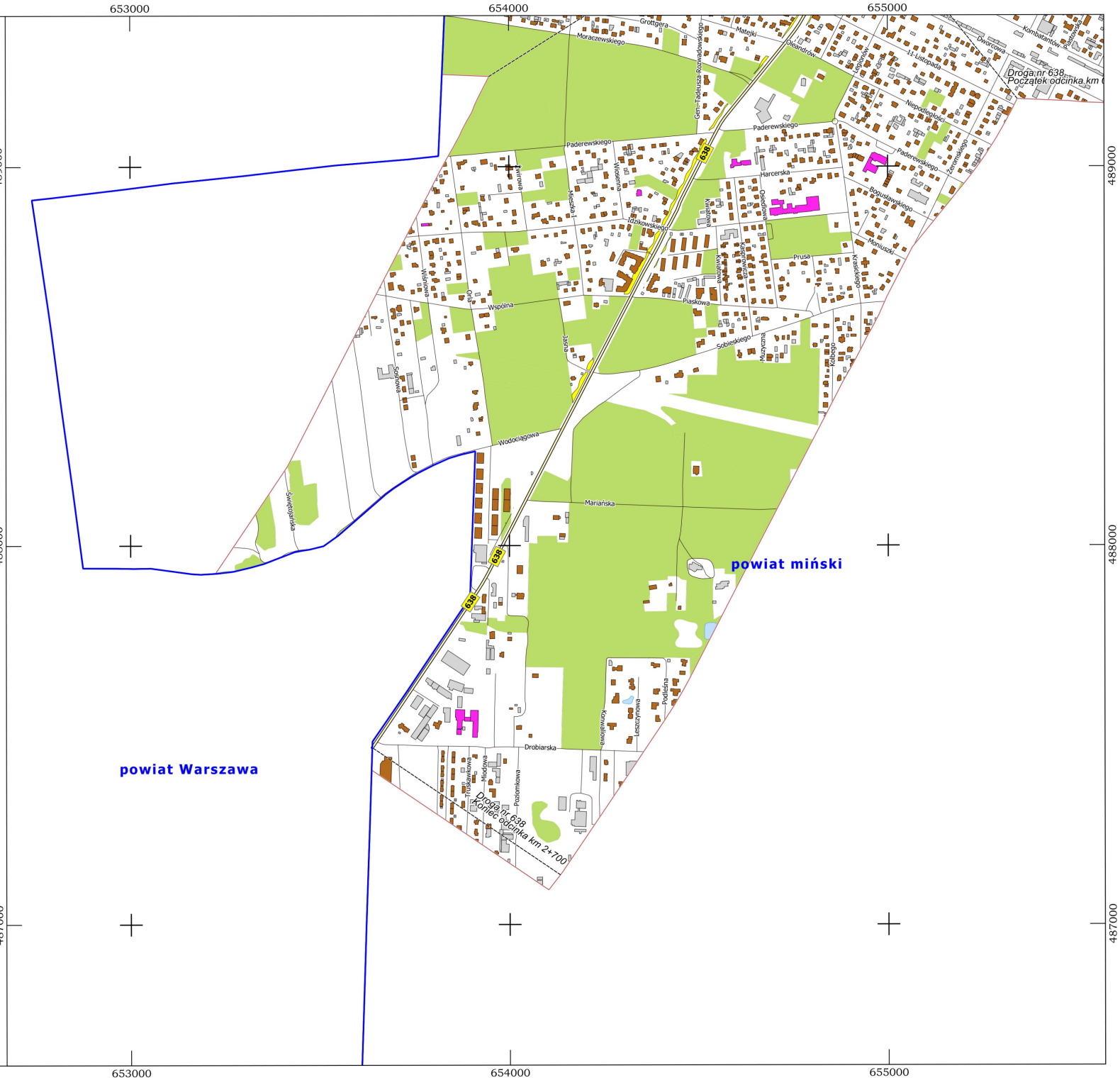


N

Układ współrzędnych "PL-1992"
Skala 1: 10 000

0 200 400 600 800 m


**Zamawiający**
Mazowiecki Zarząd Dróg Wojewódzkich
ul. Mazowiecka 14, 00-048 Warszawa

**Wykonawca:**
LEMITOR Ochrona Środowiska sp. z o.o. sp. k.
ul. Długosza 40, 51-162 Wrocław

Strategiczna mapa hałasu
istniejącego stanu klimatu akustycznego
obszarów położonych w otoczeniu dróg wojewódzkich
województwa mazowieckiego

# Mapa terenów zagrożonych hałasem, wskaźnik $L_N$

Arkusz 94/174

**Legenda**

- Granice powiatów
- Jednostki ewidencyjne
- Bufor 600 m
- Analizowane odcinki dróg wojewódzkich
- Pozostałe drogi
- Mosty, wiadukty
- Ekrany akustyczne
- Wody
- Tereny zieleni

Budynki

- szpitali, domów opieki społecznej
- szkół, przedszkoli, żłobków
- mieszkalne
- pozostałe

Przekroczenia $L_N$

- 1,0 - 5,0 dB
- 5,1 - 10,0 dB
- 10,1 - 15,0 dB
- > 15,0 dB

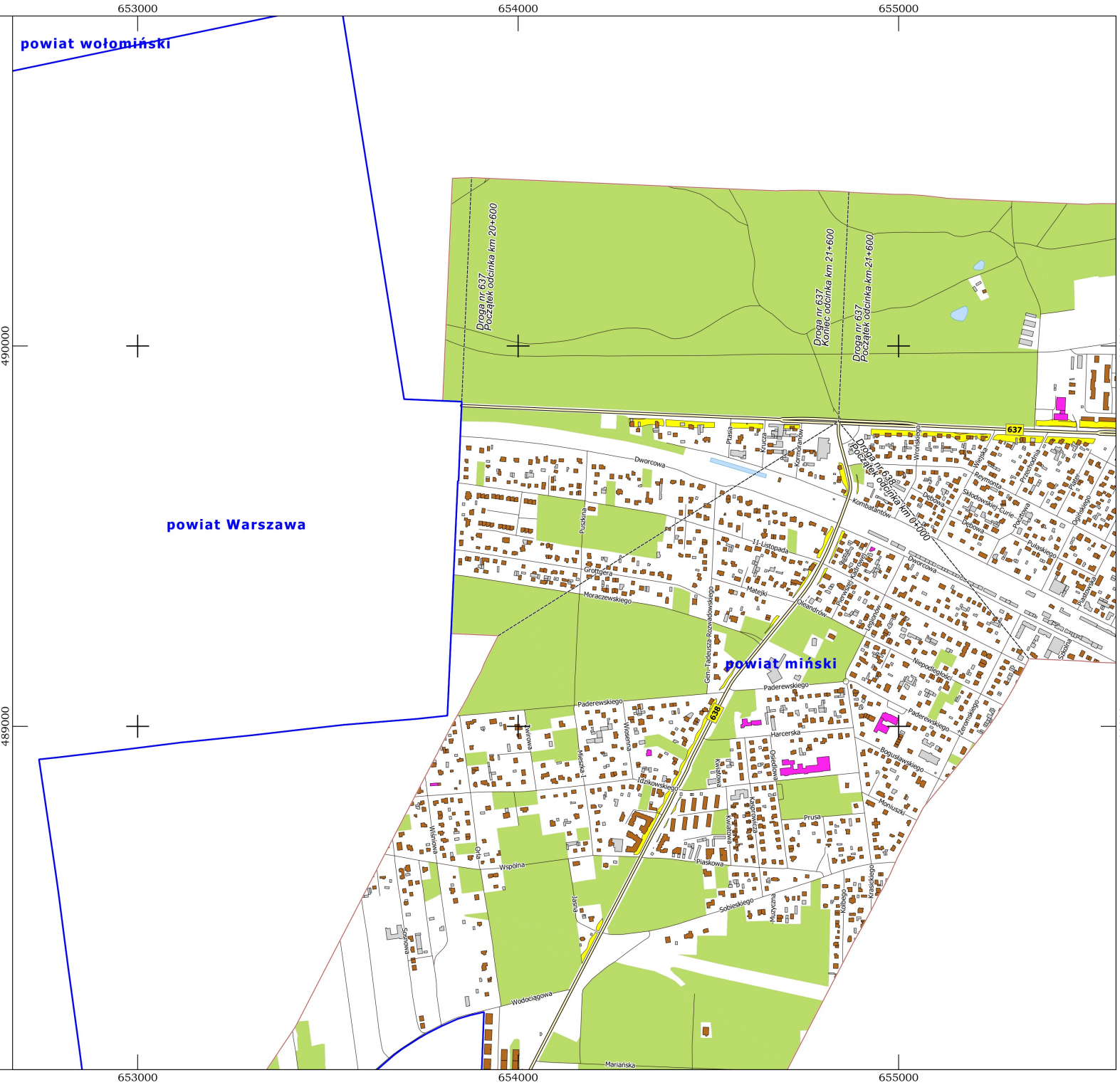
653000
654000
655000
490000
489000
powiat wołomiński
powiat Warszawa
powiat miński
Droga nr 637
Początek odcinka km 20+600
Droga nr 637
Koniec odcinka km 21+600
Droga nr 637
Początek odcinka km 21+600
Droga nr 638
Początek odcinka km 0+000
637
638
Dworcowa
Kombatantów
11-Listopada
Grottgera
Moraczewskiego
Matejki
Aleandrów
Gen. Tadeusza Rozwadowskiego
Paderewskiego
Harcerska
Prusa
Piaskowa
Wspólna
Sobieskiego
Wodociągowa
Mariańska
Wrocławska
Kwiatowa
Osiedlowa
Bogusławskiego
Niepodległości
Pułaskiego
Słowackiego
Żeromskiego
Idzikowskiego
Wiosenna
Wesoła
Jasna
Ogrodowa
Kościelna
Sosnowa
Kobego
Krótka
Kormoranów
Przesiadkowa
Romantyczna
Sklodowskiej-Curie
Pocztowa
Polna
Mickiewicza
Puszkina
Leśna
Kwiatowa
Zwirowa
Wesoła
Wrzosowa
Wiejska
Wiejska 1
Wiśniowa
Ogrodowa
Kwiatowa
Kwiatowa
Kwiat

Strategiczna mapa hałasu
istniejącego stanu klimatu akustycznego
obszarów położonych w otoczeniu dróg wojewódzkich
województwa mazowieckiego

# Mapa terenów zagrożonych hałasem, wskaźnik $L_N$

Arkusz 95/174

**Legenda**

- Granice powiatów
- Jednostki ewidencyjne
- Bufor 600 m
- Analizowane odcinki dróg wojewódzkich
- Pozostałe drogi
- Mosty, wiadukty
- Ekrany akustyczne
- Wody
- Tereny zieleni

Budynki

- szpitali, domów opieki społecznej
- szkół, przedszkoli, żłobków
- mieszkalne
- pozostałe

Przekroczenia $L_N$

- 1,0 - 5,0 dB
- 5,1 - 10,0 dB
- 10,1 - 15,0 dB
- > 15,0 dB

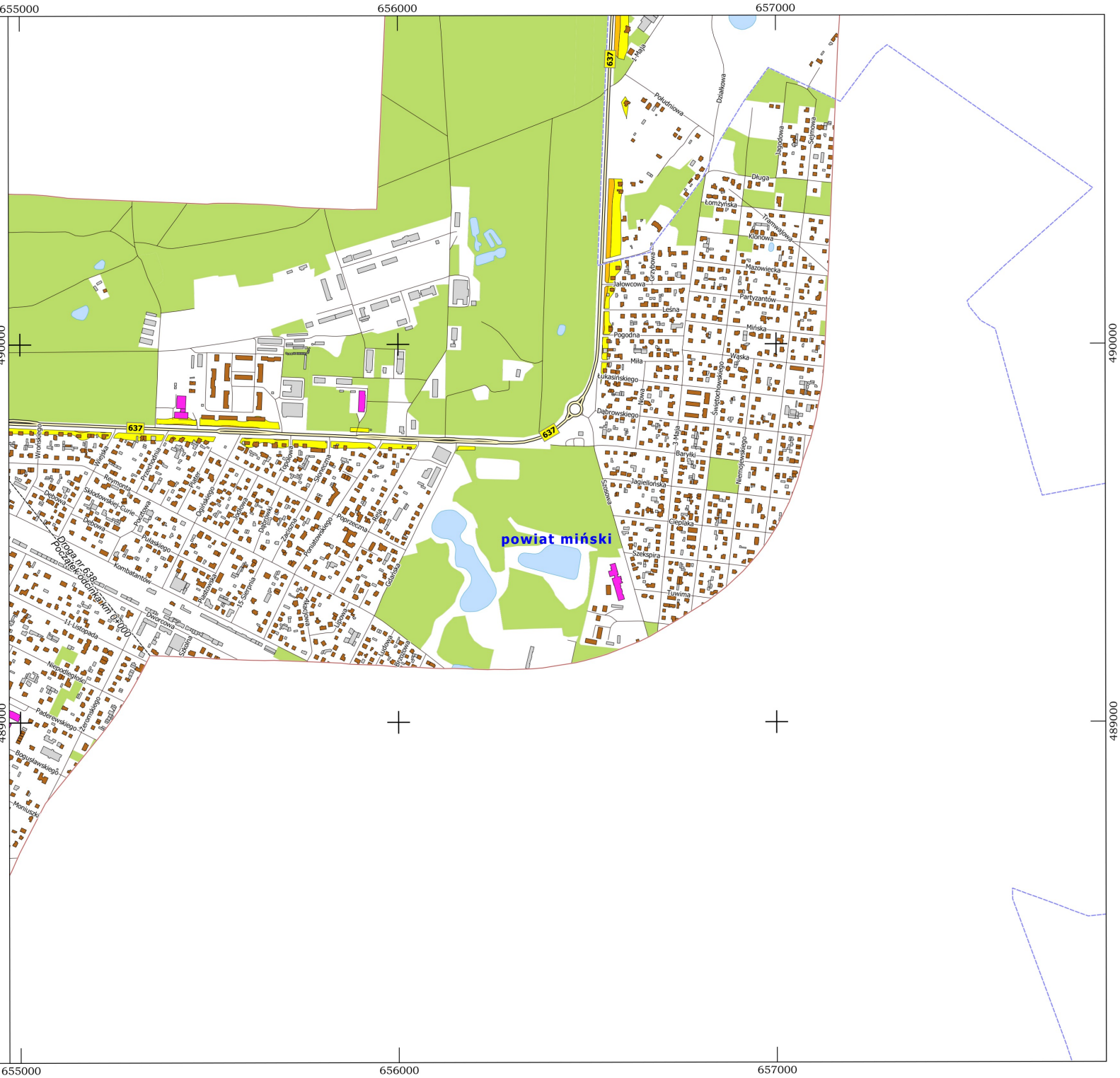


Układ współrzędnych "PL-1992"
Skala 1: 10 000

**Zamawiający**
Mazowiecki Zarząd Dróg Wojewódzkich
ul. Mazowiecka 14, 00-048 Warszawa

Mazowiecki Zarząd Dróg Wojewódzkich w Warszawie

**Wykonawca:**
LEMITOR Ochrona Środowiska sp. z o.o. sp. k.
ul. Długosza 40, 51-162 Wrocław

lemitor OCHRONA ŚRODOWISKA

Strategiczna mapa hałasu
istniejącego stanu klimatu akustycznego
obszarów położonych w otoczeniu dróg wojewódzkich
województwa mazowieckiego

# Mapa terenów zagrożonych hałasem, wskaźnik $L_N$

Arkusz 95/174

**Legenda**

- Granice powiatów
- Jednostki ewidencyjne
- Bufor 600 m
- Analizowane odcinki dróg wojewódzkich
- Pozostałe drogi
- Mosty, wiadukty
- Ekrany akustyczne
- Wody
- Tereny zieleni

Budynki

- szpitali, domów opieki społecznej
- szkół, przedszkoli, żłobków
- mieszkalne
- pozostałe

Przekroczenia $L_N$

- 1,0 - 5,0 dB
- 5,1 - 10,0 dB
- 10,1 - 15,0 dB
- > 15,0 dB

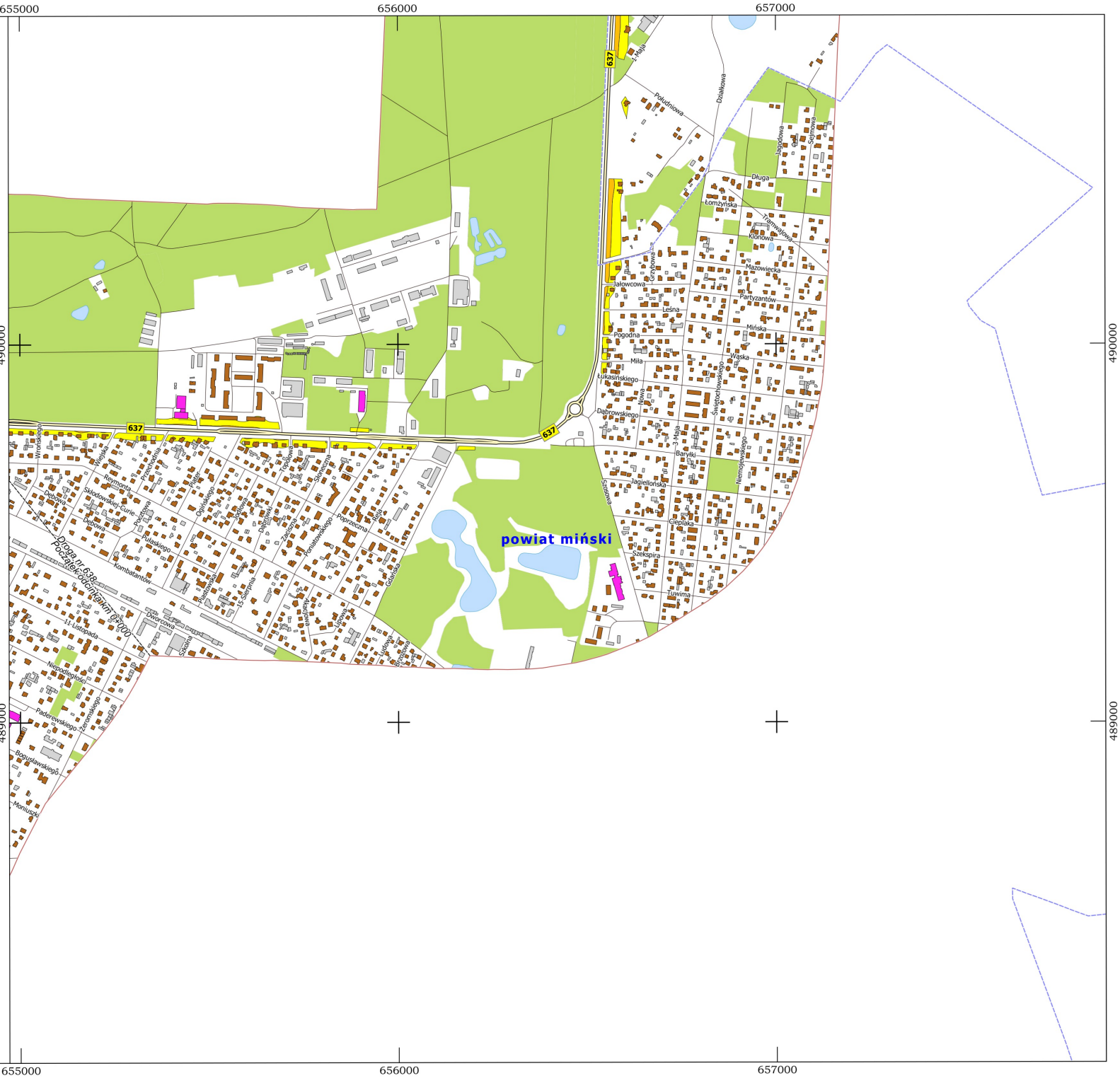


Układ współrzędnych "PL-1992"
Skala 1: 10 000

**Zamawiający**
Mazowiecki Zarząd Dróg Wojewódzkich
ul. Mazowiecka 14, 00-048 Warszawa

Mazowiecki Zarząd Dróg Wojewódzkich w Warszawie

**Wykonawca:**
LEMITOR Ochrona Środowiska sp. z o.o. sp. k.
ul. Długosza 40, 51-162 Wrocław

lemitor OCHRONA ŚRODOWISKA

Strategiczna mapa hałasu
istniejącego stanu klimatu akustycznego
obszarów położonych w otoczeniu dróg wojewódzkich
województwa mazowieckiego

# Mapa terenów zagrożonych hałasem, wskaźnik $L_N$

Arkusz 97/174

**Legenda**

- Granice powiatów
- Jednostki ewidencyjne
- Bufor 600 m
- Analizowane odcinki dróg wojewódzkich
- Pozostałe drogi
- Mosty, wiadukty
- Ekrany akustyczne
- Wody
- Tereny zieleni

Budynki

- szpitali, domów opieki społecznej
- szkół, przedszkoli, żłobków
- mieszkalne
- pozostałe

Przekroczenia $L_N$

- 1,0 - 5,0 dB
- 5,1 - 10,0 dB
- 10,1 - 15,0 dB
- > 15,0 dB




N

Układ współrzędnych "PL-1992"
Skala 1: 10 000

0 200 400 600 800 m

**Zamawiający**
Mazowiecki Zarząd Dróg Wojewódzkich
ul. Mazowiecka 14, 00-048 Warszawa

Mazowiecki Zarząd Dróg Wojewódzkich w Warszawie

**Wykonawca:**
LEMITOR Ochrona Środowiska sp. z o.o. sp. k.
ul. Długosza 40, 51-162 Wrocław

lemitor
OCHRONA ŚRODOWISKA

Strategiczna mapa hałasu
istniejącego stanu klimatu akustycznego
obszarów położonych w otoczeniu dróg wojewódzkich
województwa mazowieckiego

# Mapa terenów zagrożonych hałasem, wskaźnik $L_N$

Arkusz 98/174

**Legenda**

- Granice powiatów
- Jednostki ewidencyjne
- Bufor 600 m
- Analizowane odcinki dróg wojewódzkich
- Pozostałe drogi
- Mosty, wiadukty
- Ekrany akustyczne
- Wody
- Tereny zieleni

Budynki

- szpitali, domów opieki społecznej
- szkół, przedszkoli, żłobków
- mieszkalne
- pozostałe

Przekroczenia $L_N$

- 1,0 - 5,0 dB
- 5,1 - 10,0 dB
- 10,1 - 15,0 dB
- > 15,0 dB

Układ współrzędnych "PL-1992"
Skala 1: 10 000

0 200 400 600 800 m


**Zamawiający**
Mazowiecki Zarząd Dróg Wojewódzkich
ul. Mazowiecka 14, 00-048 Warszawa

**Wykonawca:**
LEMITOR Ochrona Środowiska sp. z o.o. sp. k.
ul. Długosza 40, 51-162 Wrocław


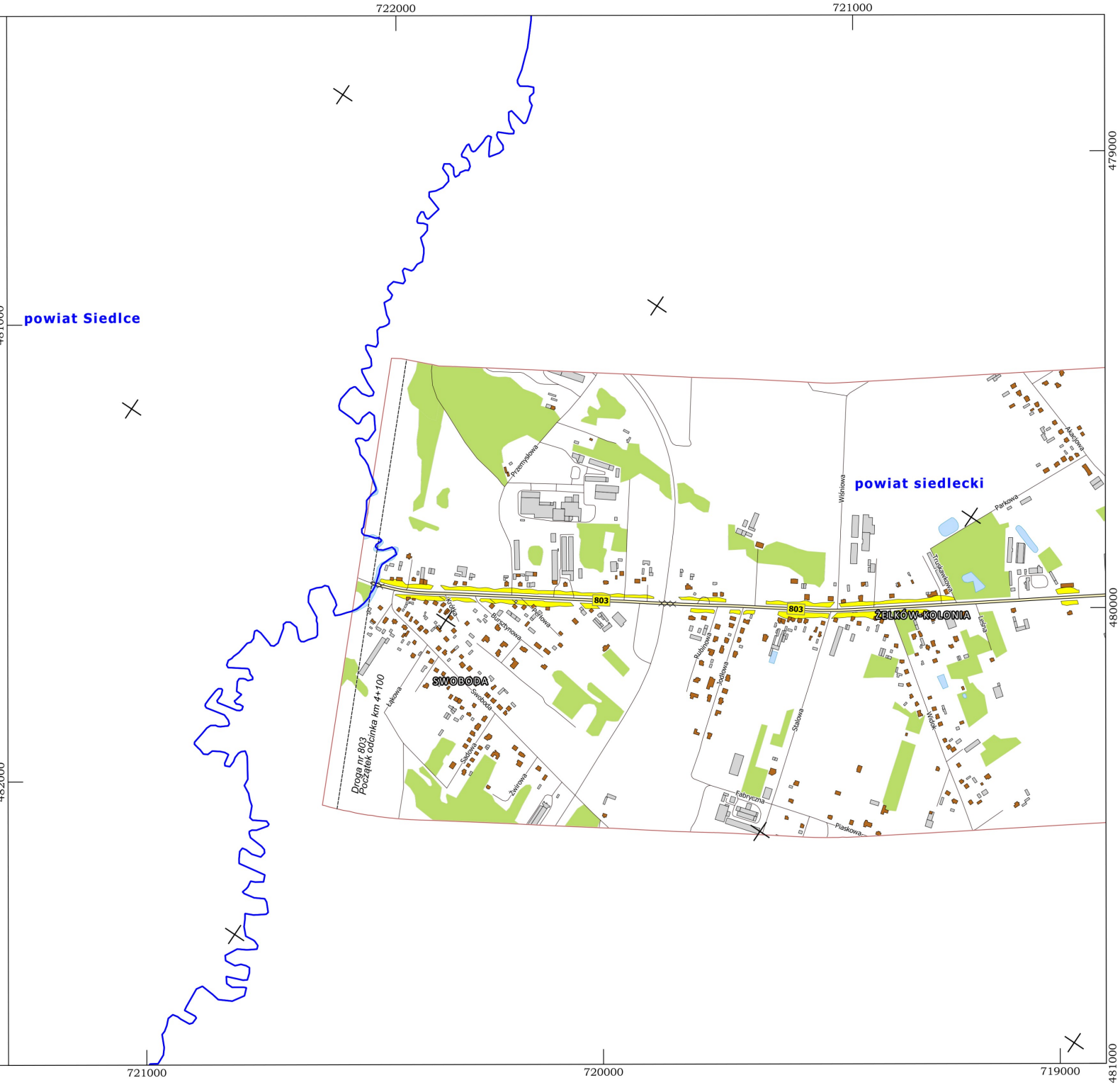

Strategiczna mapa hałasu
istniejącego stanu klimatu akustycznego
obszarów położonych w otoczeniu dróg wojewódzkich
województwa mazowieckiego

# Mapa terenów zagrożonych hałasem, wskaźnik $L_N$

Arkusz 99/174

**Legenda**

- Granice powiatów
- Jednostki ewidencyjne
- Bufor 600 m
- Analizowane odcinki dróg wojewódzkich
- Pozostałe drogi
- Mosty, wiadukty
- Ekrany akustyczne
- Wody
- Tereny zieleni

Budynki

- szpitali, domów opieki społecznej
- szkół, przedszkoli, żłobków
- mieszkalne
- pozostałe

Przekroczenia $L_N$

- 1,0 - 5,0 dB
- 5,1 - 10,0 dB
- 10,1 - 15,0 dB
- > 15,0 dB

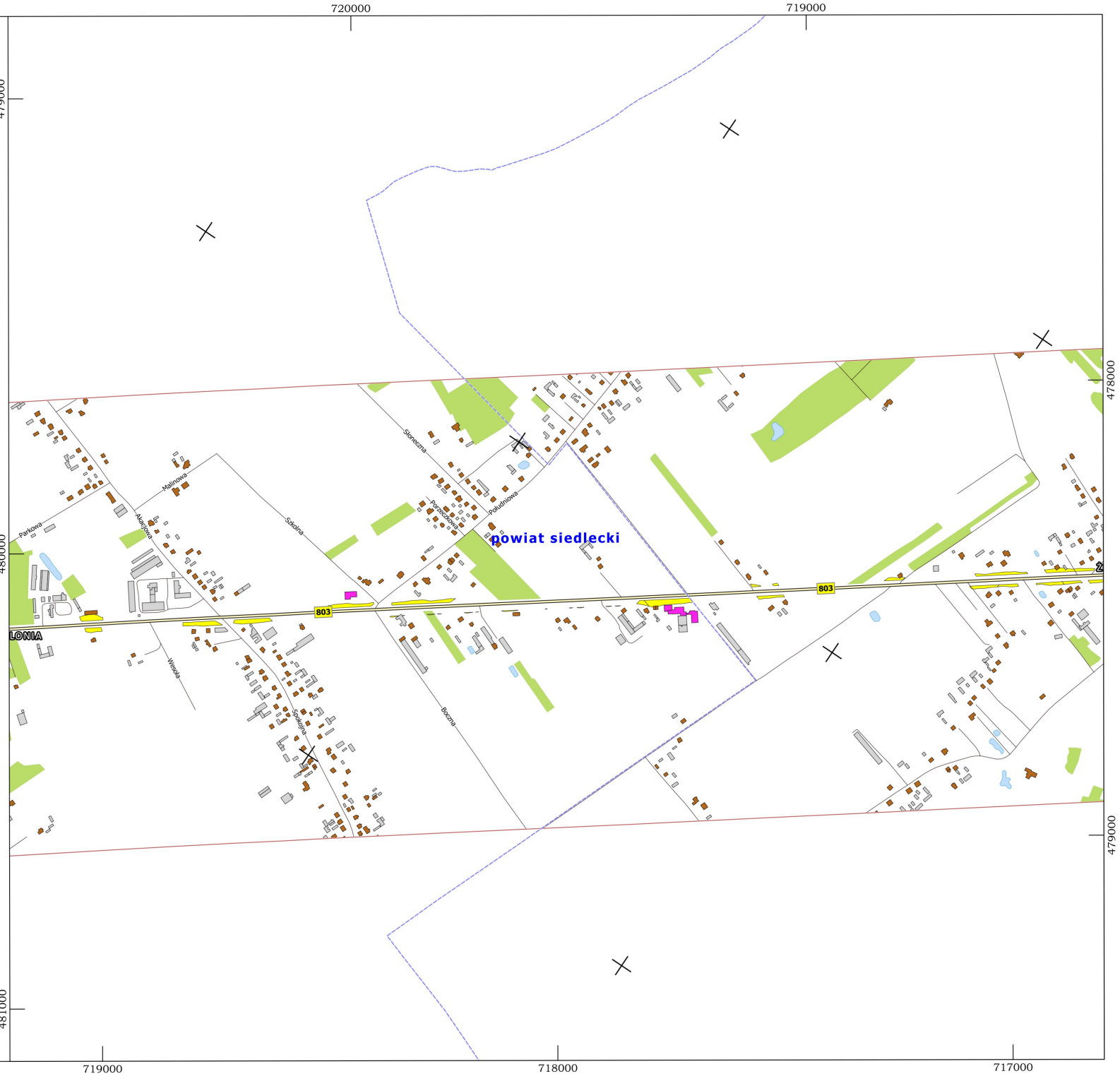


Układ współrzędnych "PL-1992"
Skala 1: 10 000

0 200 400 600 800 m

**Zamawiający**
Mazowiecki Zarząd Dróg Wojewódzkich
ul. Mazowiecka 14, 00-048 Warszawa

**Wykonawca:**
LEMITOR Ochrona Środowiska sp. z o.o. sp. k.
ul. Długosza 40, 51-162 Wrocław

Strategiczna mapa hałasu
istniejącego stanu klimatu akustycznego
obszarów położonych w otoczeniu dróg wojewódzkich
województwa mazowieckiego

# Mapa terenów zagrożonych hałasem, wskaźnik $L_N$

Arkusz 100/174

**Legenda**

- Granice powiatów
- Jednostki ewidencyjne
- Bufor 600 m
- Analizowane odcinki dróg wojewódzkich
- Pozostałe drogi
- Mosty, wiadukty
- Ekrany akustyczne
- Wody
- Tereny zieleni

Budynki

- szpitali, domów opieki społecznej
- szkół, przedszkoli, żłobków
- mieszkalne
- pozostałe

Przekroczenia $L_N$

- 1,0 - 5,0 dB
- 5,1 - 10,0 dB
- 10,1 - 15,0 dB
- > 15,0 dB

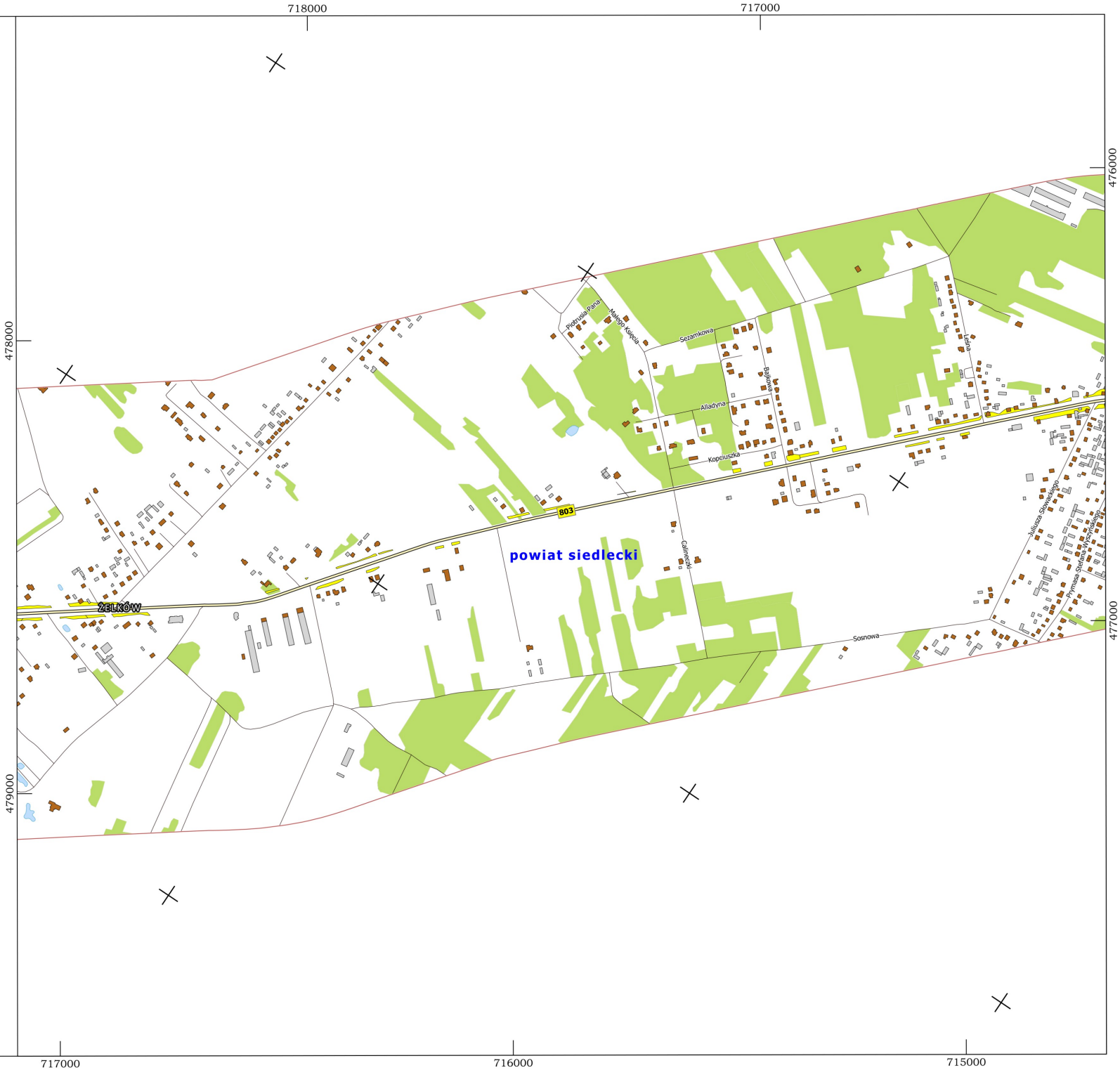


Układ współrzędnych "PL-1992"
Skala 1: 10 000

0 200 400 600 800 m

**Zamawiający**
Mazowiecki Zarząd Dróg Wojewódzkich
ul. Mazowiecka 14, 00-048 Warszawa

**Wykonawca:**
LEMITOR Ochrona Środowiska sp. z o.o. sp. k.
ul. Długosza 40, 51-162 Wrocław

Strategiczna mapa hałasu
istniejącego stanu klimatu akustycznego
obszarów położonych w otoczeniu dróg wojewódzkich
województwa mazowieckiego

# Mapa terenów zagrożonych hałasem, wskaźnik $L_N$

Arkusz 101/174

**Legenda**

- Granice powiatów
- Jednostki ewidencyjne
- Bufor 600 m
- Analizowane odcinki dróg wojewódzkich
- Pozostałe drogi
- Mosty, wiadukty
- Ekrany akustyczne
- Wody
- Tereny zieleni

Budynki

- szpitali, domów opieki społecznej
- szkół, przedszkoli, żłobków
- mieszkalne
- pozostałe

Przekroczenia $L_N$

- 1,0 - 5,0 dB
- 5,1 - 10,0 dB
- 10,1 - 15,0 dB
- > 15,0 dB

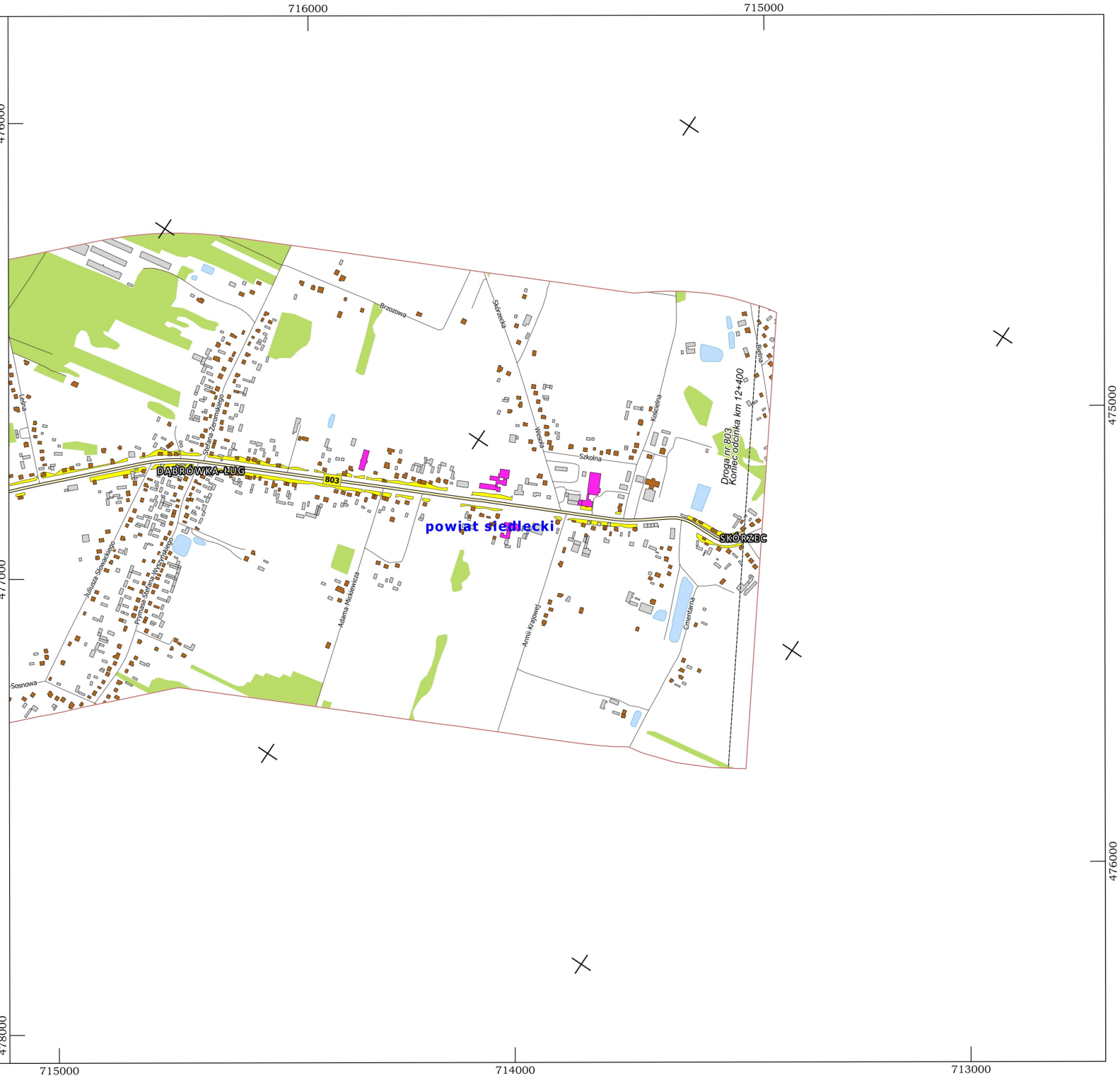


Układ współrzędnych "PL-1992"
Skala 1: 10 000

0 200 400 600 800 m

**Zamawiający**
Mazowiecki Zarząd Dróg Wojewódzkich
ul. Mazowiecka 14, 00-048 Warszawa

**Wykonawca:**
LEMITOR Ochrona Środowiska sp. z o.o. sp. k.
ul. Długosza 40, 51-162 Wrocław

Strategiczna mapa hałasu
istniejącego stanu klimatu akustycznego
obszarów położonych w otoczeniu dróg wojewódzkich
województwa mazowieckiego

# Mapa terenów zagrożonych hałasem, wskaźnik $L_N$

Arkusz 102/174

**Legenda**

- Granice powiatów
- Jednostki ewidencyjne
- Bufor 600 m
- Analizowane odcinki dróg wojewódzkich
- Pozostałe drogi
- Mosty, wiadukty
- Ekrany akustyczne
- Wody
- Tereny zieleni

Budynki

- szpitali, domów opieki społecznej
- szkół, przedszkoli, żłobków
- mieszkalne
- pozostałe

Przekroczenia $L_N$

- 1,0 - 5,0 dB
- 5,1 - 10,0 dB
- 10,1 - 15,0 dB
- > 15,0 dB

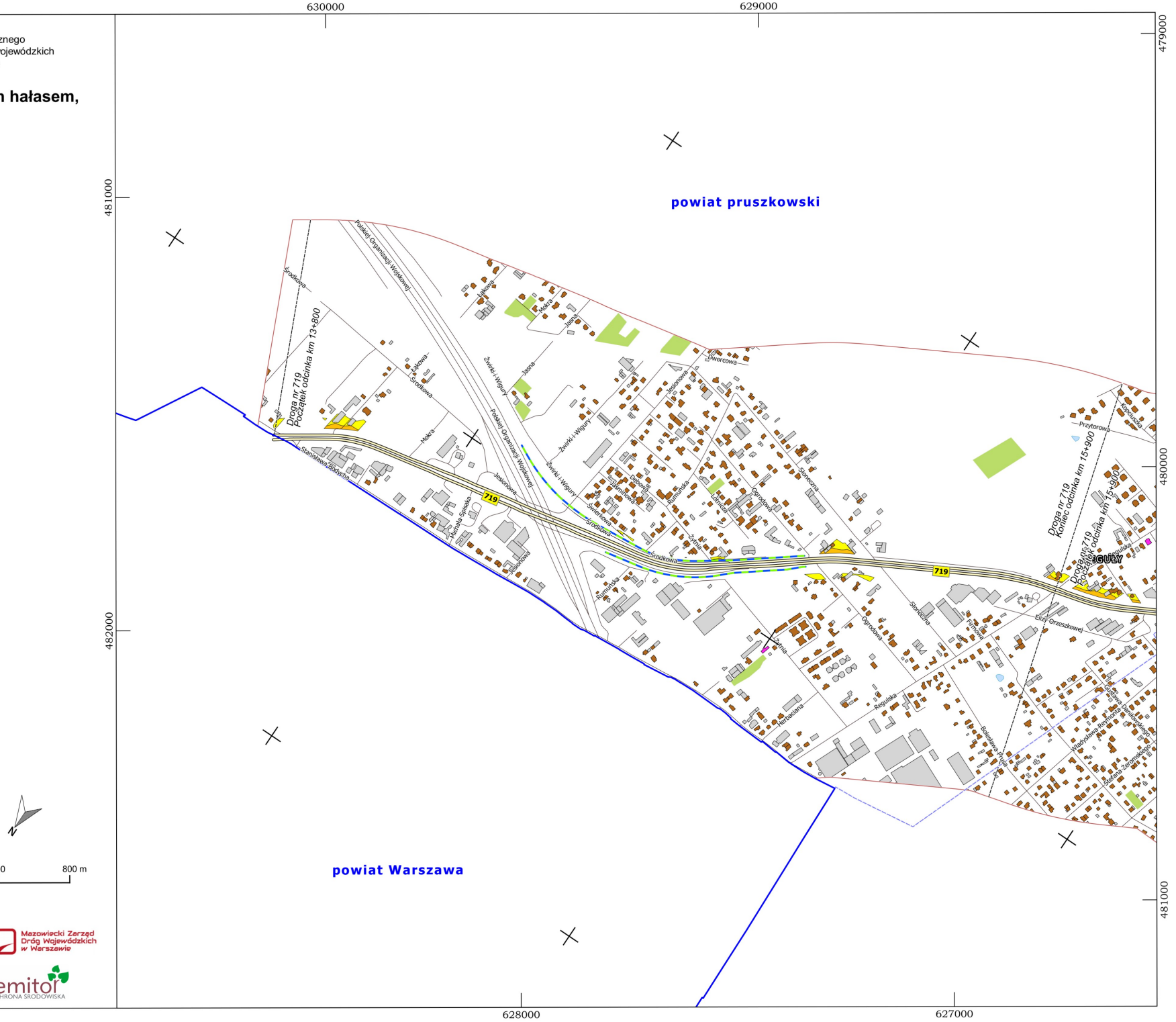


Układ współrzędnych "PL-1992"
Skala 1: 10 000

0 200 400 600 800 m

**Zamawiający**
Mazowiecki Zarząd Dróg Wojewódzkich
ul. Mazowiecka 14, 00-048 Warszawa

Mazowiecki Zarząd Dróg Wojewódzkich w Warszawie

**Wykonawca:**
LEMITOR Ochrona Środowiska sp. z o.o. sp. k.
ul. Długosza 40, 51-162 Wrocław

lemitor OCHRONA ŚRODOWISKA

Strategiczna mapa hałasu
istniejącego stanu klimatu akustycznego
obszarów położonych w otoczeniu dróg wojewódzkich
województwa mazowieckiego

# Mapa terenów zagrożonych hałasem, wskaźnik $L_N$

Arkusz 103/174

**Legenda**

- Granice powiatów
- Jednostki ewidencyjne
- Bufor 600 m
- Analizowane odcinki dróg wojewódzkich
- Pozostałe drogi
- Mosty, wiadukty
- Ekrany akustyczne
- Wody
- Tereny zieleni

Budynki

- szpitali, domów opieki społecznej
- szkół, przedszkoli, żłobków
- mieszkalne
- pozostałe

Przekroczenia $L_N$

- 1,0 - 5,0 dB
- 5,1 - 10,0 dB
- 10,1 - 15,0 dB
- > 15,0 dB

Układ współrzędnych "PL-1992"
Skala 1: 10 000

0 200 400 600 800 m


**Zamawiający**
Mazowiecki Zarząd Dróg Wojewódzkich
ul. Mazowiecka 14, 00-048 Warszawa

**Wykonawca:**
LEMITOR Ochrona Środowiska sp. z o.o. sp. k.
ul. Długosza 40, 51-162 Wrocław


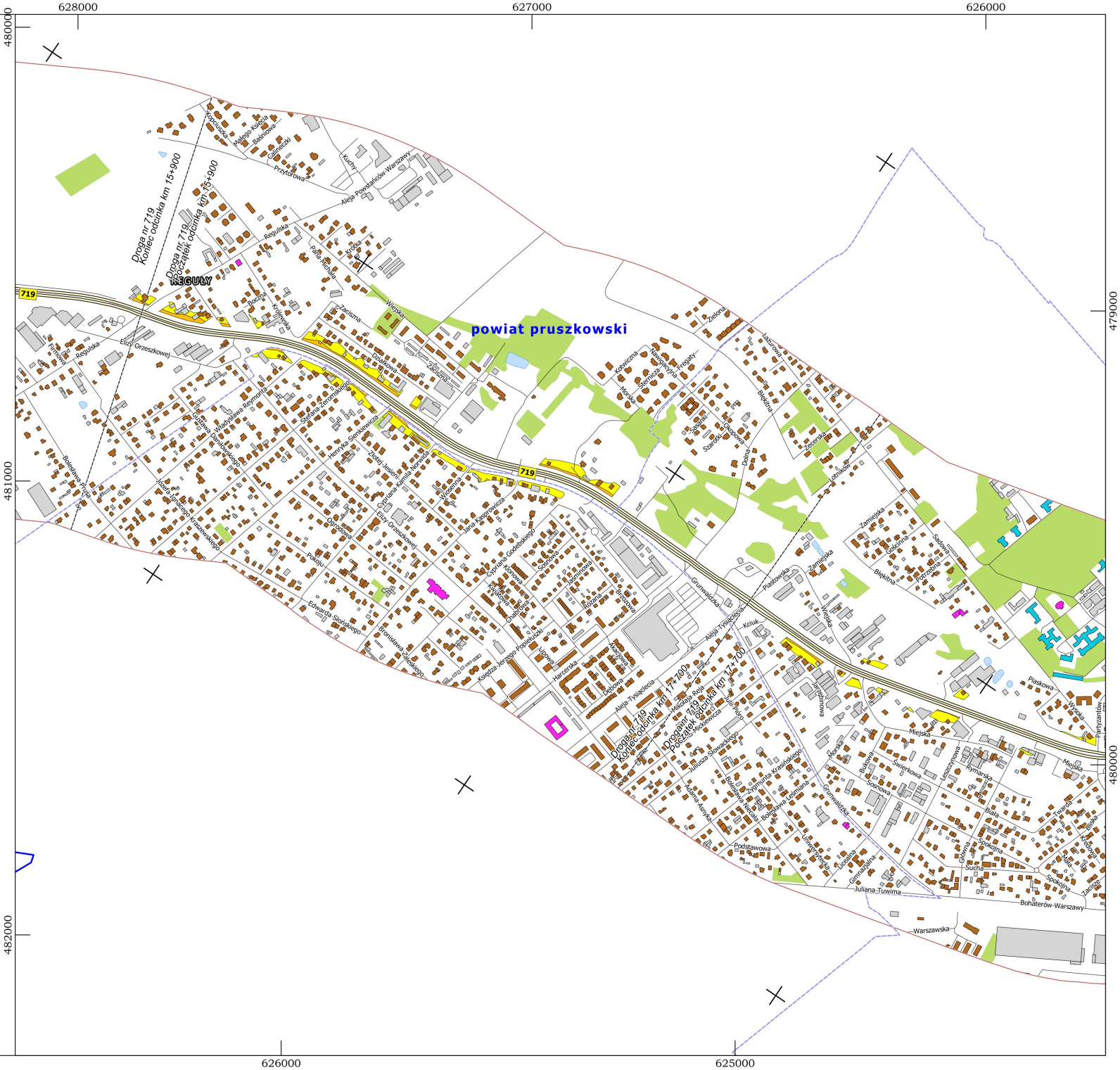

Strategiczna mapa hałasu
istniejącego stanu klimatu akustycznego
obszarów położonych w otoczeniu dróg wojewódzkich
województwa mazowieckiego

# Mapa terenów zagrożonych hałasem, wskaźnik $L_N$

Arkusz 104/174

**Legenda**

- Granice powiatów
- Jednostki ewidencyjne
- Bufor 600 m
- Analizowane odcinki dróg wojewódzkich
- Pozostałe drogi
- Mosty, wiadukty
- Ekrany akustyczne
- Wody
- Tereny zieleni

Budynki

- szpitali, domów opieki społecznej
- szkół, przedszkoli, żłobków
- mieszkalne
- pozostałe

Przekroczenia $L_N$

- 1,0 - 5,0 dB
- 5,1 - 10,0 dB
- 10,1 - 15,0 dB
- > 15,0 dB




Układ współrzędnych "PL-1992"
Skala 1: 10 000

0 200 400 600 800 m

**Zamawiający**
Mazowiecki Zarząd Dróg Wojewódzkich
ul. Mazowiecka 14, 00-048 Warszawa

**Wykonawca:**
LEMITOR Ochrona Środowiska sp. z o.o. sp. k.
ul. Długosza 40, 51-162 Wrocław

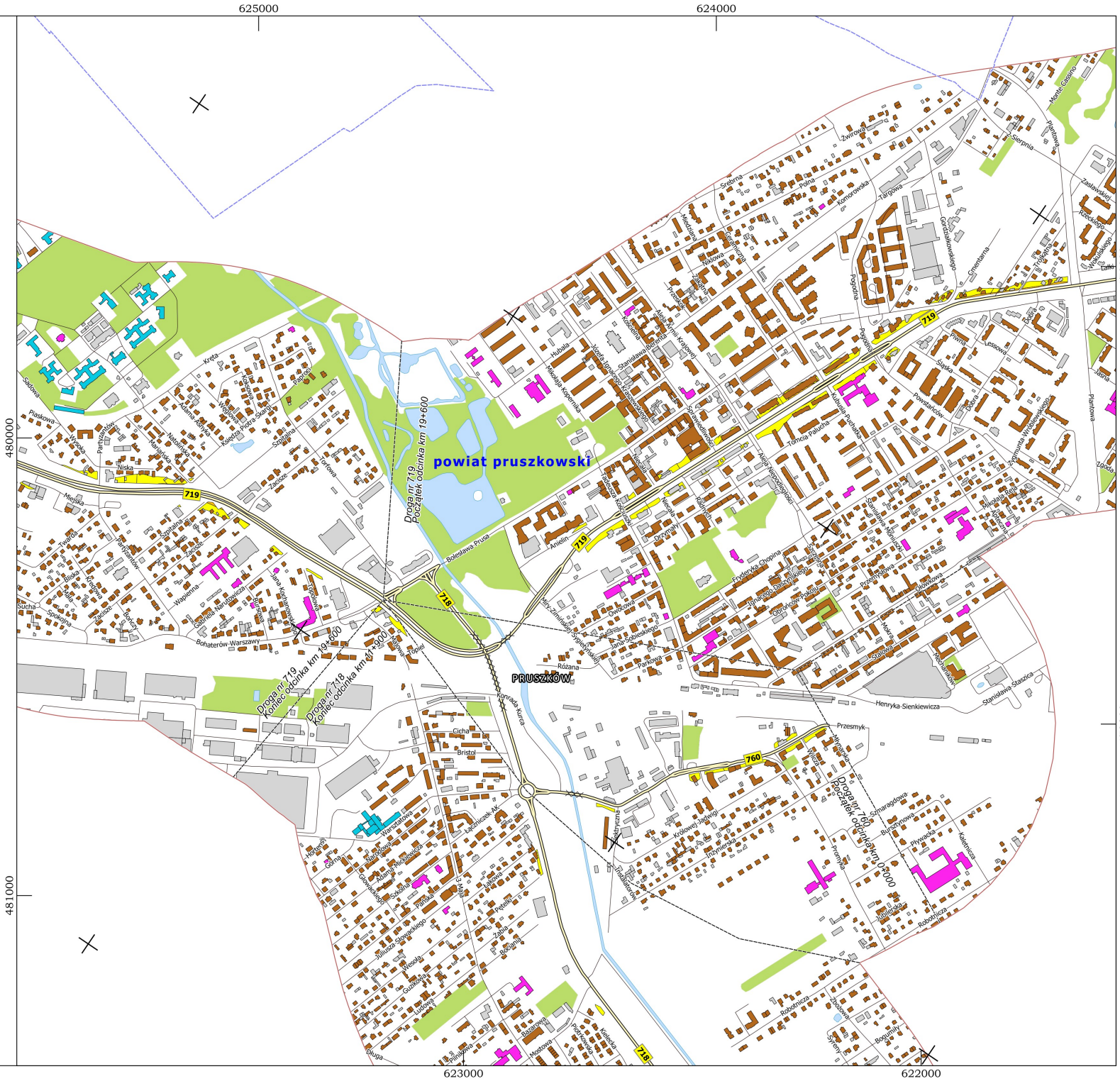

Strategiczna mapa hałasu
istniejącego stanu klimatu akustycznego
obszarów położonych w otoczeniu dróg wojewódzkich
województwa mazowieckiego

# Mapa terenów zagrożonych hałasem, wskaźnik $L_N$

Arkusz 105/174

**Legenda**

- Granice powiatów
- Jednostki ewidencyjne
- Bufor 600 m
- Analizowane odcinki dróg wojewódzkich
- Pozostałe drogi
- Mosty, wiadukty
- Ekrany akustyczne
- Wody
- Tereny zieleni

Budynki

- szpitali, domów opieki społecznej
- szkół, przedszkoli, żłobków
- mieszkalne
- pozostałe

Przekroczenia $L_N$

- 1,0 - 5,0 dB
- 5,1 - 10,0 dB
- 10,1 - 15,0 dB
- > 15,0 dB




Układ współrzędnych "PL-1992"
Skala 1: 10 000

0 200 400 600 800 m

**Zamawiający**
Mazowiecki Zarząd Dróg Wojewódzkich
ul. Mazowiecka 14, 00-048 Warszawa

**Wykonawca:**
LEMITOR Ochrona Środowiska sp. z o.o. sp. k.
ul. Długosza 40, 51-162 Wrocław

Strategiczna mapa hałasu
istniejącego stanu klimatu akustycznego
obszarów położonych w otoczeniu dróg wojewódzkich
województwa mazowieckiego

# Mapa terenów zagrożonych hałasem, wskaźnik $L_N$

Arkusz 106/174

**Legenda**

- Granice powiatów
- Jednostki ewidencyjne
- Bufor 600 m
- Analizowane odcinki dróg wojewódzkich
- Pozostałe drogi
- Mosty, wiadukty
- Ekrany akustyczne
- Wody
- Tereny zieleni

Budynki

- szpitali, domów opieki społecznej
- szkół, przedszkoli, żłobków
- mieszkalne
- pozostałe

Przekroczenia $L_N$

- 1,0 - 5,0 dB
- 5,1 - 10,0 dB
- 10,1 - 15,0 dB
- > 15,0 dB

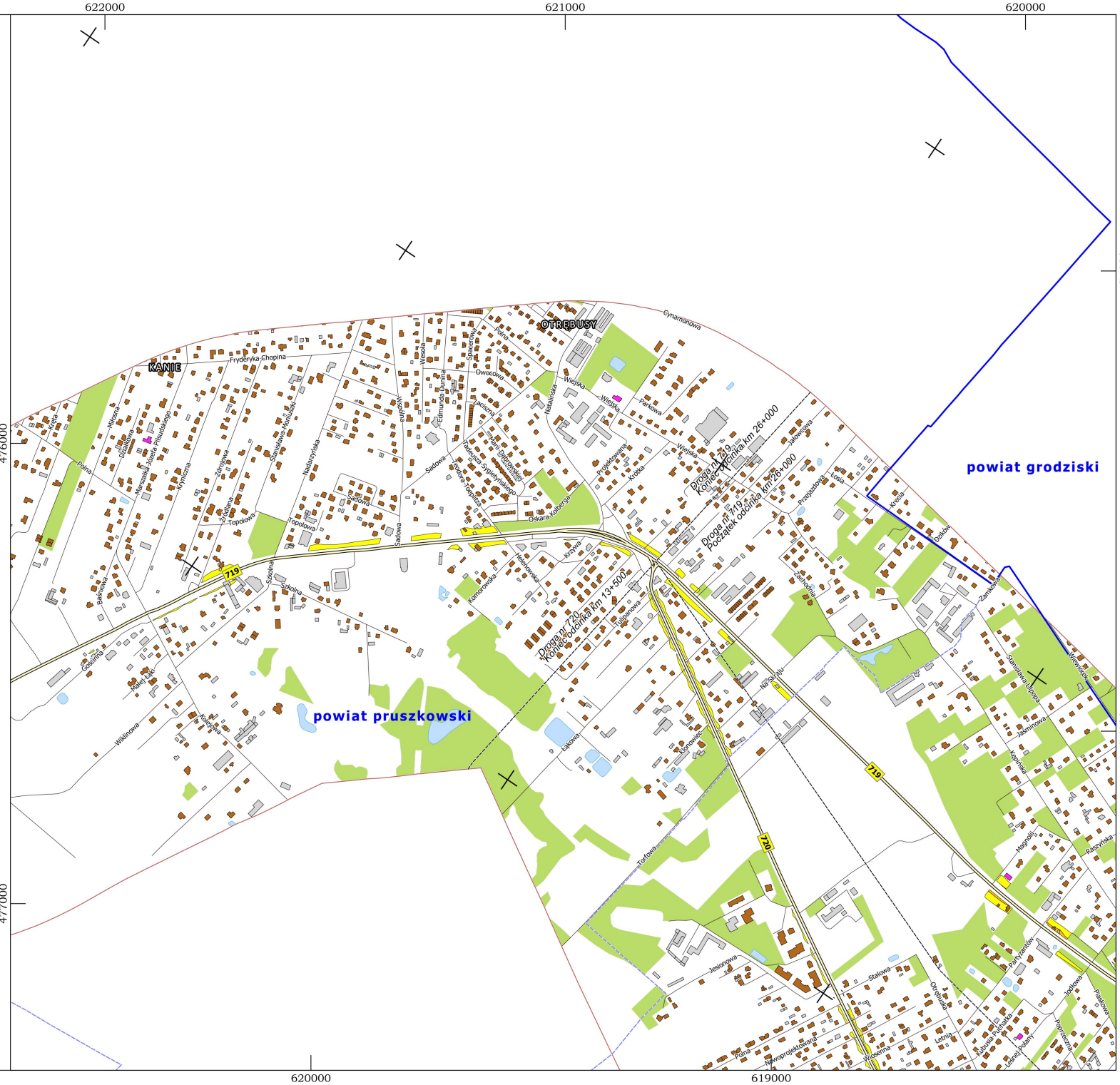


Układ współrzędnych "PL-1992"
Skala 1: 10 000

0 200 400 600 800 m

**Zamawiający**
Mazowiecki Zarząd Dróg Wojewódzkich
ul. Mazowiecka 14, 00-048 Warszawa

Mazowiecki Zarząd Dróg Wojewódzkich w Warszawie

**Wykonawca:**
LEMITOR Ochrona Środowiska sp. z o.o. sp. k.
ul. Długosza 40, 51-162 Wrocław

lemitor OCHRONA ŚRODOWISKA

Strategiczna mapa hałasu
istniejącego stanu klimatu akustycznego
obszarów położonych w otoczeniu dróg wojewódzkich
województwa mazowieckiego

# Mapa terenów zagrożonych hałasem, wskaźnik $L_N$

Arkusz 107/174

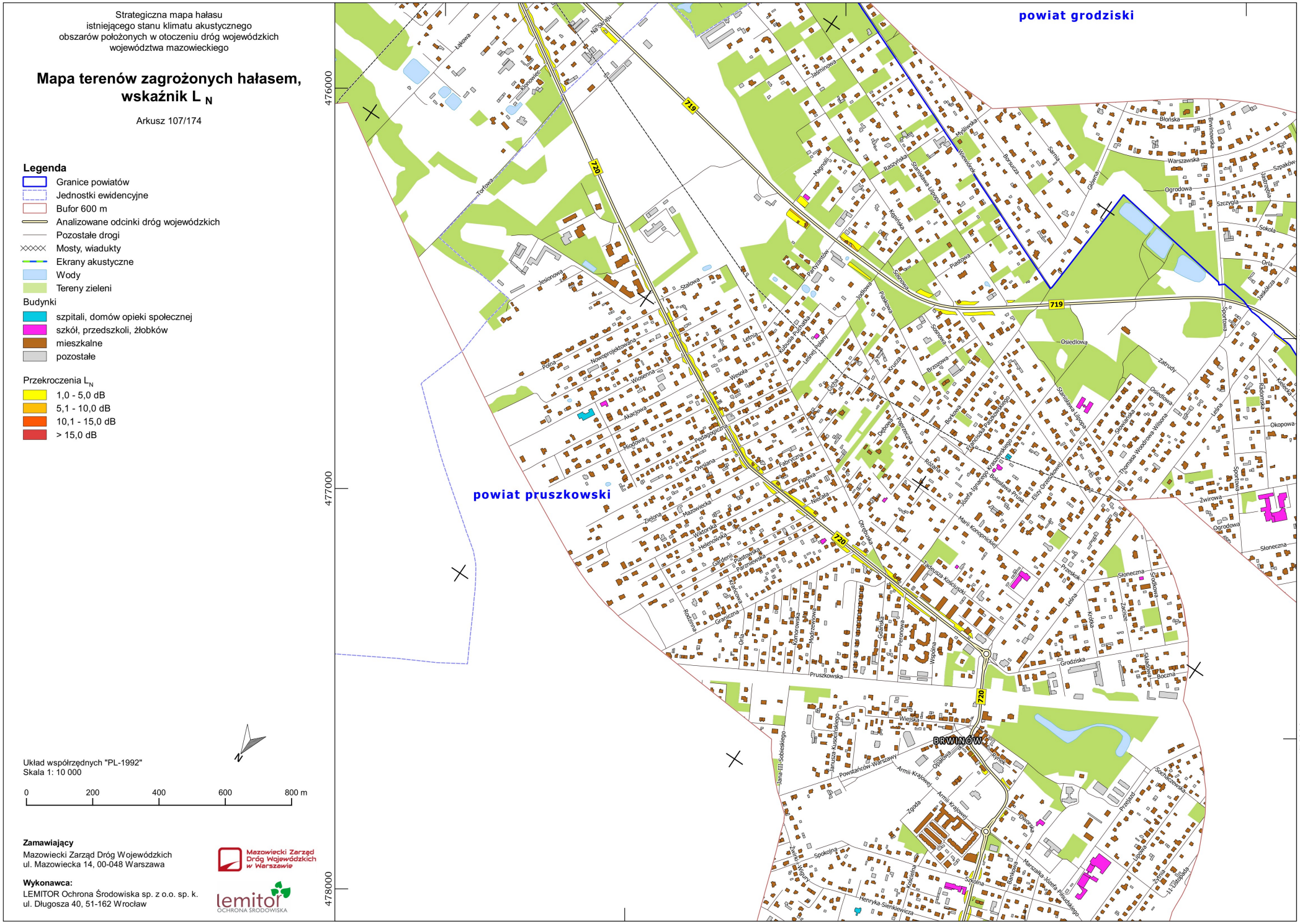


## Legenda

- Granice powiatów
- Jednostki ewidencyjne
- Bufor 600 m
- Analizowane odcinki dróg wojewódzkich
- Pozostałe drogi
- Mosty, wiadukty
- Ekrany akustyczne
- Wody
- Tereny zieleni

Budynki

- szpitali, domów opieki społecznej
- szkół, przedszkoli, żłobków
- mieszkalne
- pozostałe

Przekroczenia $L_N$

- 1,0 - 5,0 dB
- 5,1 - 10,0 dB
- 10,1 - 15,0 dB
- > 15,0 dB

Układ współrzędnych "PL-1992"
Skala 1: 10 000

0 200 400 600 800 m


**Zamawiający**
Mazowiecki Zarząd Dróg Wojewódzkich
ul. Mazowiecka 14, 00-048 Warszawa

**Wykonawca:**
LEMITOR Ochrona Środowiska sp. z o.o. sp. k.
ul. Długosza 40, 51-162 Wrocław

Strategiczna mapa hałasu
istniejącego stanu klimatu akustycznego
obszarów położonych w otoczeniu dróg wojewódzkich
województwa mazowieckiego

# Mapa terenów zagrożonych hałasem, wskaźnik $L_N$

Arkusz 108/174

**Legenda**

- Granice powiatów
- Jednostki ewidencyjne
- Bufor 600 m
- Analizowane odcinki dróg wojewódzkich
- Pozostałe drogi
- Mosty, wiadukty
- Ekrany akustyczne
- Wody
- Tereny zieleni

Budynki

- szpitali, domów opieki społecznej
- szkół, przedszkoli, żłobków
- mieszkalne
- pozostałe

Przekroczenia $L_N$

- 1,0 - 5,0 dB
- 5,1 - 10,0 dB
- 10,1 - 15,0 dB
- > 15,0 dB

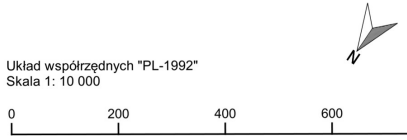


Układ współrzędnych "PL-1992"
Skala 1: 10 000

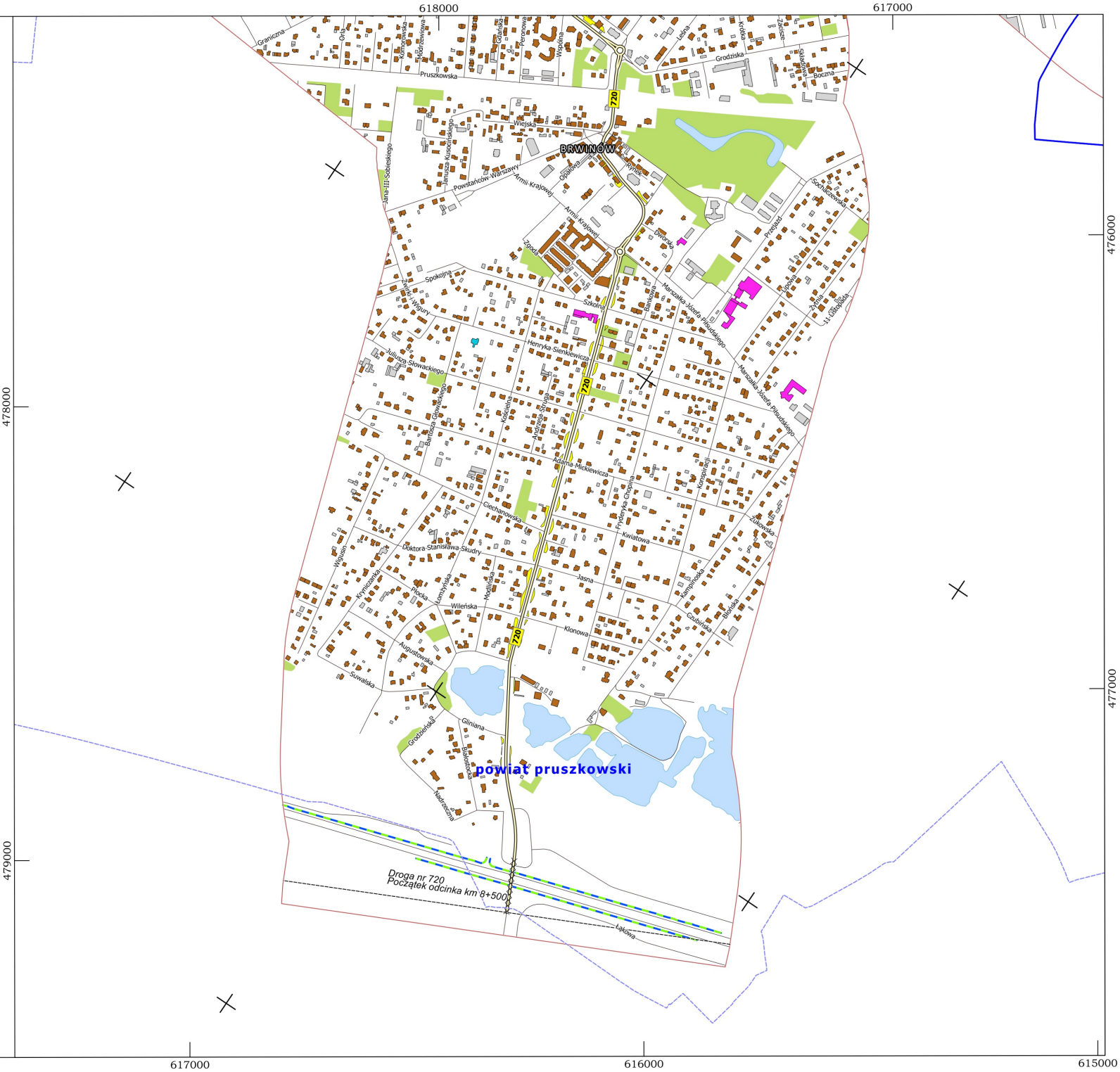


**Zamawiający**
Mazowiecki Zarząd Dróg Wojewódzkich
ul. Mazowiecka 14, 00-048 Warszawa

**Wykonawca:**
LEMITOR Ochrona Środowiska sp. z o.o. sp. k.
ul. Długosza 40, 51-162 Wrocław

Strategiczna mapa hałasu
istniejącego stanu klimatu akustycznego
obszarów położonych w otoczeniu dróg wojewódzkich
województwa mazowieckiego

# Mapa terenów zagrożonych hałasem, wskaźnik $L_N$

Arkusz 109/174

**Legenda**

- Granice powiatów
- Jednostki ewidencyjne
- Bufor 600 m
- Analizowane odcinki dróg wojewódzkich
- Pozostałe drogi
- Mosty, wiadukty
- Ekrany akustyczne
- Wody
- Tereny zieleni

Budynki

- szpitali, domów opieki społecznej
- szkół, przedszkoli, żłobków
- mieszkalne
- pozostałe

Przekroczenia $L_N$

- 1,0 - 5,0 dB
- 5,1 - 10,0 dB
- 10,1 - 15,0 dB
- > 15,0 dB

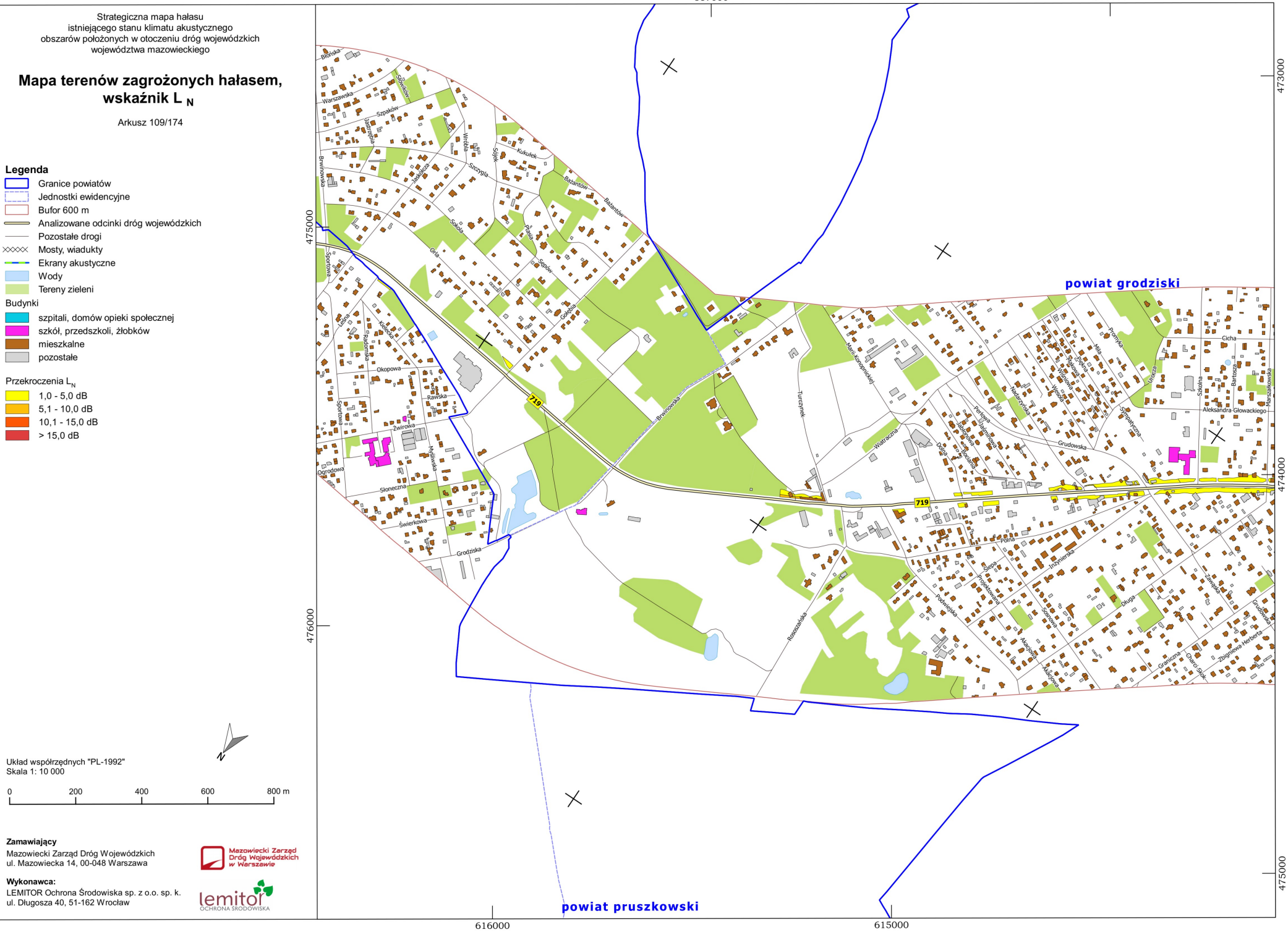


Układ współrzędnych "PL-1992"
Skala 1: 10 000

0 200 400 600 800 m

**Zamawiający**
Mazowiecki Zarząd Dróg Wojewódzkich
ul. Mazowiecka 14, 00-048 Warszawa

**Wykonawca:**
LEMITOR Ochrona Środowiska sp. z o.o. sp. k.
ul. Długosza 40, 51-162 Wrocław

Strategiczna mapa hałasu
istniejącego stanu klimatu akustycznego
obszarów położonych w otoczeniu dróg wojewódzkich
województwa mazowieckiego

# Mapa terenów zagrożonych hałasem, wskaźnik $L_N$

Arkusz 110/174

**Legenda**

- Granice powiatów
- Jednostki ewidencyjne
- Bufor 600 m
- Analizowane odcinki dróg wojewódzkich
- Pozostałe drogi
- Mosty, wiadukty
- Ekrany akustyczne
- Wody
- Tereny zieleni

Budynki

- szpitali, domów opieki społecznej
- szkół, przedszkoli, żłobków
- mieszkalne
- pozostałe

Przekroczenia $L_N$

- 1,0 - 5,0 dB
- 5,1 - 10,0 dB
- 10,1 - 15,0 dB
- > 15,0 dB




Układ współrzędnych "PL-1992"
Skala 1: 10 000

0 200 400 600 800 m

**Zamawiający**
Mazowiecki Zarząd Dróg Wojewódzkich
ul. Mazowiecka 14, 00-048 Warszawa

**Wykonawca:**
LEMITOR Ochrona Środowiska sp. z o.o. sp. k.
ul. Długosza 40, 51-162 Wrocław

Strategiczna mapa hałasu
istniejącego stanu klimatu akustycznego
obszarów położonych w otoczeniu dróg wojewódzkich
województwa mazowieckiego

# Mapa terenów zagrożonych hałasem, wskaźnik $L_N$

Arkusz 111/174

**Legenda**

- Granice powiatów
- Jednostki ewidencyjne
- Bufor 600 m
- Analizowane odcinki dróg wojewódzkich
- Pozostałe drogi
- Mosty, wiadukty
- Ekrany akustyczne
- Wody
- Tereny zieleni

Budynki

- szpitali, domów opieki społecznej
- szkół, przedszkoli, żłobków
- mieszkalne
- pozostałe

Przekroczenia $L_N$

- 1,0 - 5,0 dB
- 5,1 - 10,0 dB
- 10,1 - 15,0 dB
- > 15,0 dB

Układ współrzędnych "PL-1992"
Skala 1: 10 000

0 200 400 600 800 m


**Zamawiający**
Mazowiecki Zarząd Dróg Wojewódzkich
ul. Mazowiecka 14, 00-048 Warszawa

**Wykonawca:**
LEMITOR Ochrona Środowiska sp. z o.o. sp. k.
ul. Długosza 40, 51-162 Wrocław


613000 612000 611000 610000
472000 471000 470000 473000

powiat grodziski

GRODZISK MAZOWIECKI

Droga nr 719 Koniec odcinka km 35+300

Droga nr 579 Początek odcinka km 39+300

Droga nr 579 Koniec odcinka km 34+300

Droga nr 719 Początek odcinka km 35+300

Droga nr 579 Koniec odcinka km 40+900

719 579

Strategiczna mapa hałasu
istniejącego stanu klimatu akustycznego
obszarów położonych w otoczeniu dróg wojewódzkich
województwa mazowieckiego

# Mapa terenów zagrożonych hałasem, wskaźnik $L_N$

Arkusz 112/174

**Legenda**

- Granice powiatów
- Jednostki ewidencyjne
- Bufor 600 m
- Analizowane odcinki dróg wojewódzkich
- Pozostałe drogi
- Mosty, wiadukty
- Ekrany akustyczne
- Wody
- Tereny zieleni

Budynki

- szpitali, domów opieki społecznej
- szkół, przedszkoli, żłobków
- mieszkalne
- pozostałe

Przekroczenia $L_N$

- 1,0 - 5,0 dB
- 5,1 - 10,0 dB
- 10,1 - 15,0 dB
- > 15,0 dB

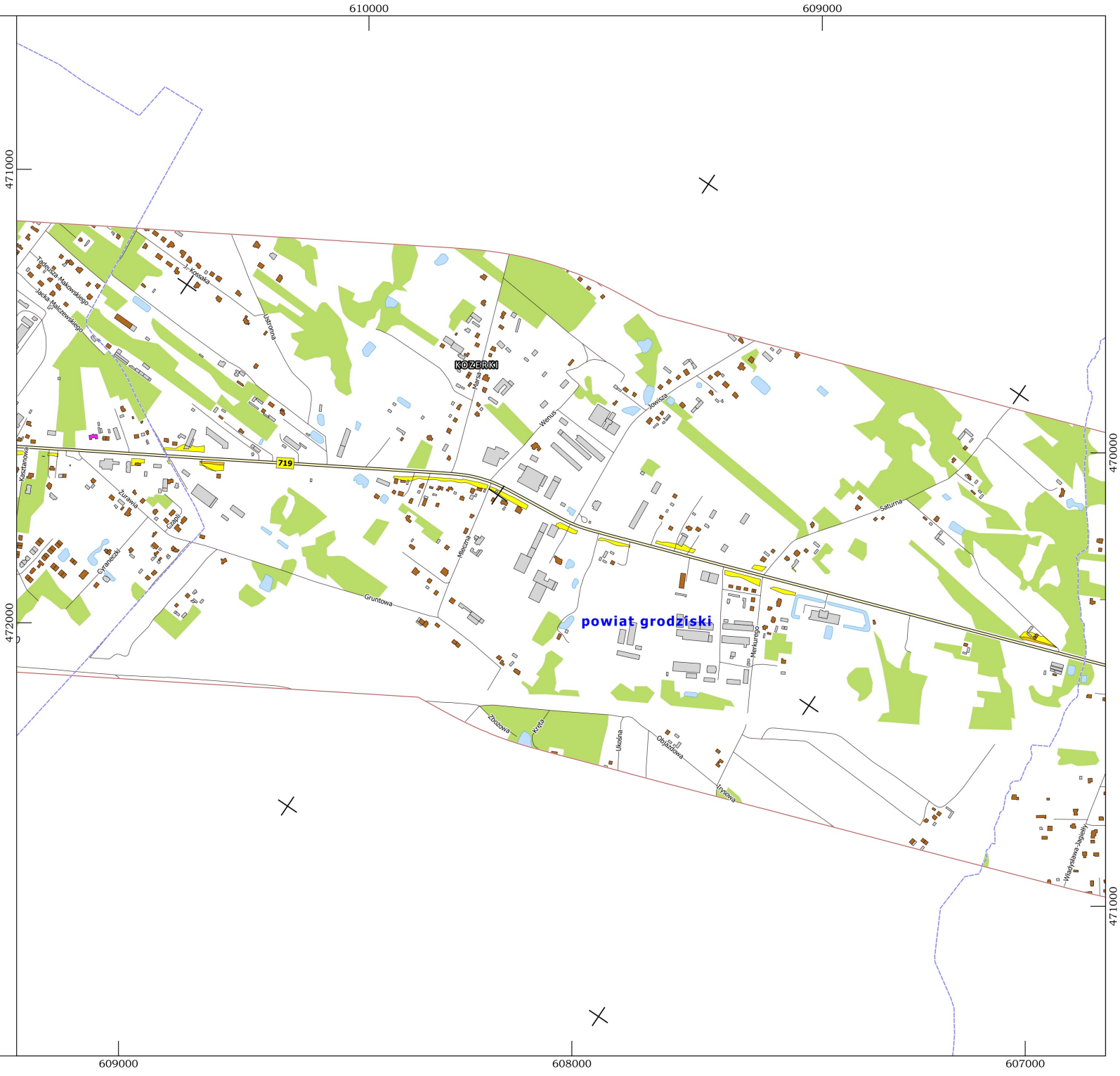


Układ współrzędnych "PL-1992"
Skala 1: 10 000

0 200 400 600 800 m

**Zamawiający**
Mazowiecki Zarząd Dróg Wojewódzkich
ul. Mazowiecka 14, 00-048 Warszawa

Mazowiecki Zarząd Dróg Wojewódzkich w Warszawie

**Wykonawca:**
LEMITOR Ochrona Środowiska sp. z o.o. sp. k.
ul. Długosza 40, 51-162 Wrocław

lemitor OCHRONA ŚRODOWISKA

Strategiczna mapa hałasu
istniejącego stanu klimatu akustycznego
obszarów położonych w otoczeniu dróg wojewódzkich
województwa mazowieckiego

# Mapa terenów zagrożonych hałasem, wskaźnik $L_N$

Arkusz 113/174

**Legenda**

- Granice powiatów
- Jednostki ewidencyjne
- Bufor 600 m
- Analizowane odcinki dróg wojewódzkich
- Pozostałe drogi
- Mosty, wiadukty
- Ekrany akustyczne
- Wody
- Tereny zieleni

Budynki

- szpitali, domów opieki społecznej
- szkół, przedszkoli, żłobków
- mieszkalne
- pozostałe

Przekroczenia $L_N$

- 1,0 - 5,0 dB
- 5,1 - 10,0 dB
- 10,1 - 15,0 dB
- > 15,0 dB

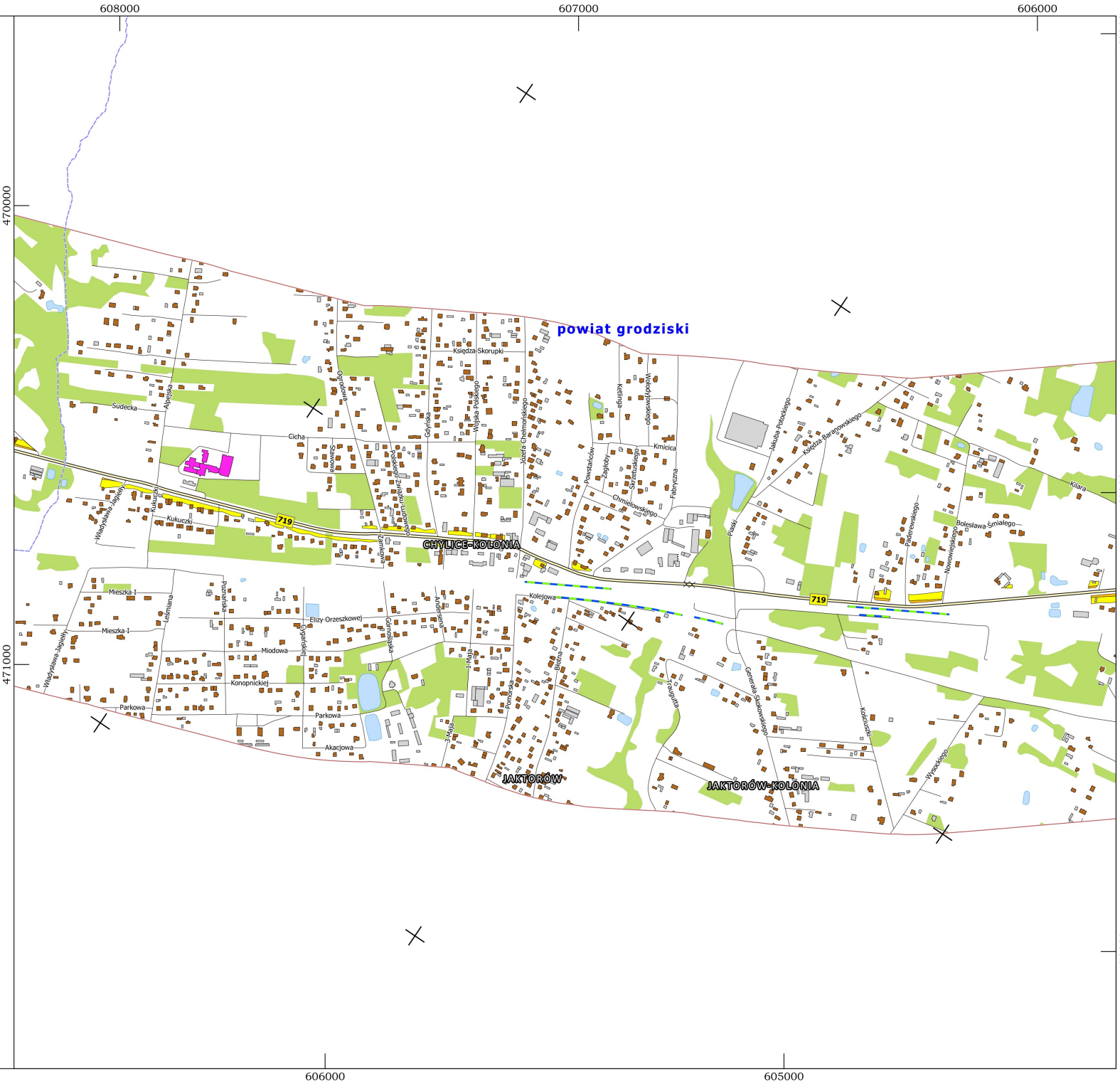


Układ współrzędnych "PL-1992"
Skala 1: 10 000

0 200 400 600 800 m

**Zamawiający**
Mazowiecki Zarząd Dróg Wojewódzkich
ul. Mazowiecka 14, 00-048 Warszawa

**Wykonawca:**
LEMITOR Ochrona Środowiska sp. z o.o. sp. k.
ul. Długosza 40, 51-162 Wrocław

Strategiczna mapa hałasu
istniejącego stanu klimatu akustycznego
obszarów położonych w otoczeniu dróg wojewódzkich
województwa mazowieckiego

# Mapa terenów zagrożonych hałasem, wskaźnik $L_N$

Arkusz 114/174

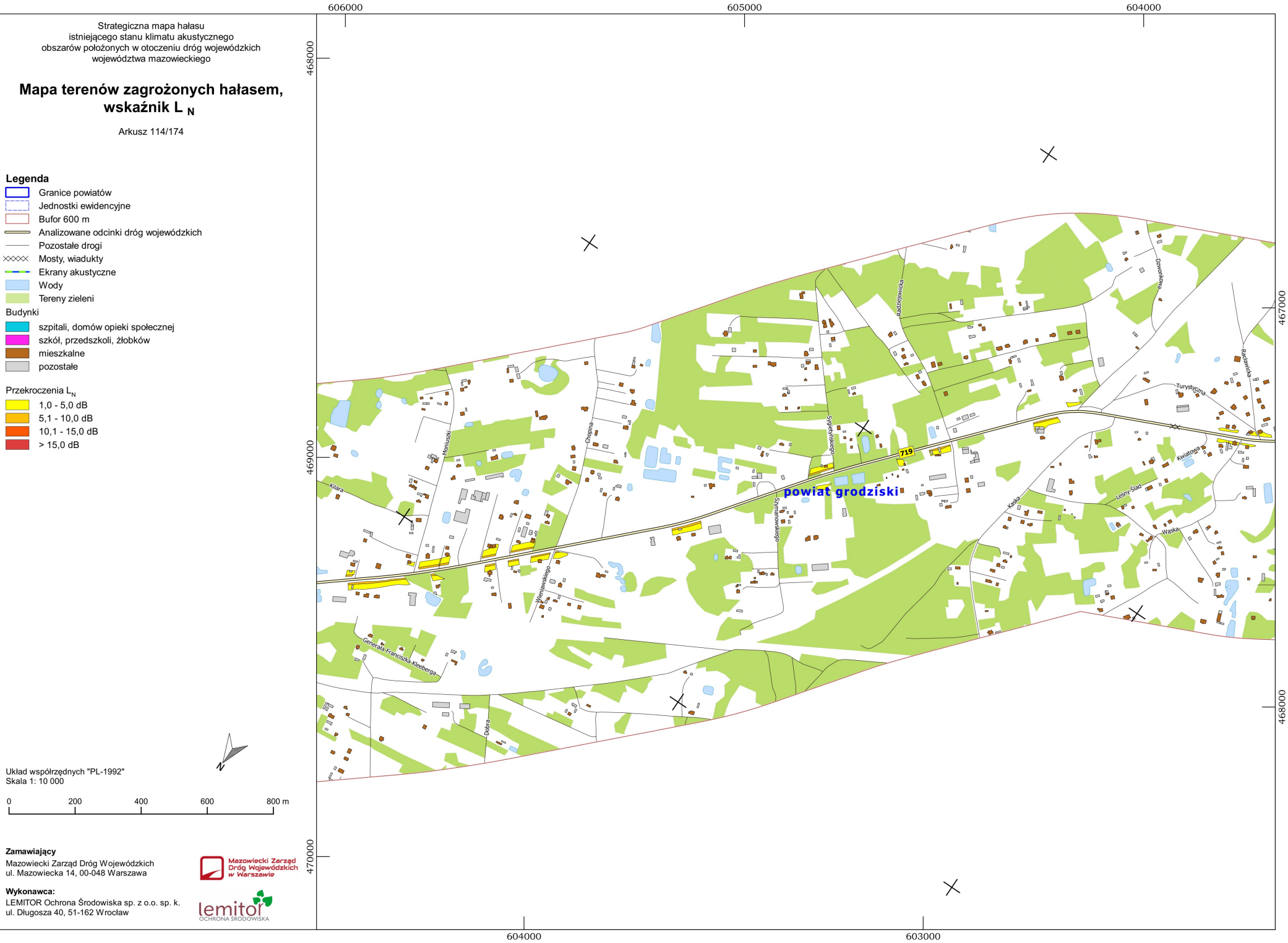


**Legenda**

- Granice powiatów
- Jednostki ewidencyjne
- Bufor 600 m
- Analizowane odcinki dróg wojewódzkich
- Pozostałe drogi
- Mosty, wiadukty
- Ekrany akustyczne
- Wody
- Tereny zieleni

Budynki

- szpitali, domów opieki społecznej
- szkół, przedszkoli, żłobków
- mieszkalne
- pozostałe

Przekroczenia $L_N$

- 1,0 - 5,0 dB
- 5,1 - 10,0 dB
- 10,1 - 15,0 dB
- > 15,0 dB

Układ współrzędnych "PL-1992"
Skala 1: 10 000

0 200 400 600 800 m


**Zamawiający**
Mazowiecki Zarząd Dróg Wojewódzkich
ul. Mazowiecka 14, 00-048 Warszawa

**Wykonawca:**
LEMITOR Ochrona Środowiska sp. z o.o. sp. k.
ul. Długosza 40, 51-162 Wrocław

Strategiczna mapa hałasu
istniejącego stanu klimatu akustycznego
obszarów położonych w otoczeniu dróg wojewódzkich
województwa mazowieckiego

# Mapa terenów zagrożonych hałasem, wskaźnik $L_N$

Arkusz 115/174

**Legenda**

- Granice powiatów
- Jednostki ewidencyjne
- Bufor 600 m
- Analizowane odcinki dróg wojewódzkich
- Pozostałe drogi
- Mosty, wiadukty
- Ekrany akustyczne
- Wody
- Tereny zieleni

Budynki

- szpitali, domów opieki społecznej
- szkół, przedszkoli, żłobków
- mieszkalne
- pozostałe

Przekroczenia $L_N$

- 1,0 - 5,0 dB
- 5,1 - 10,0 dB
- 10,1 - 15,0 dB
- > 15,0 dB

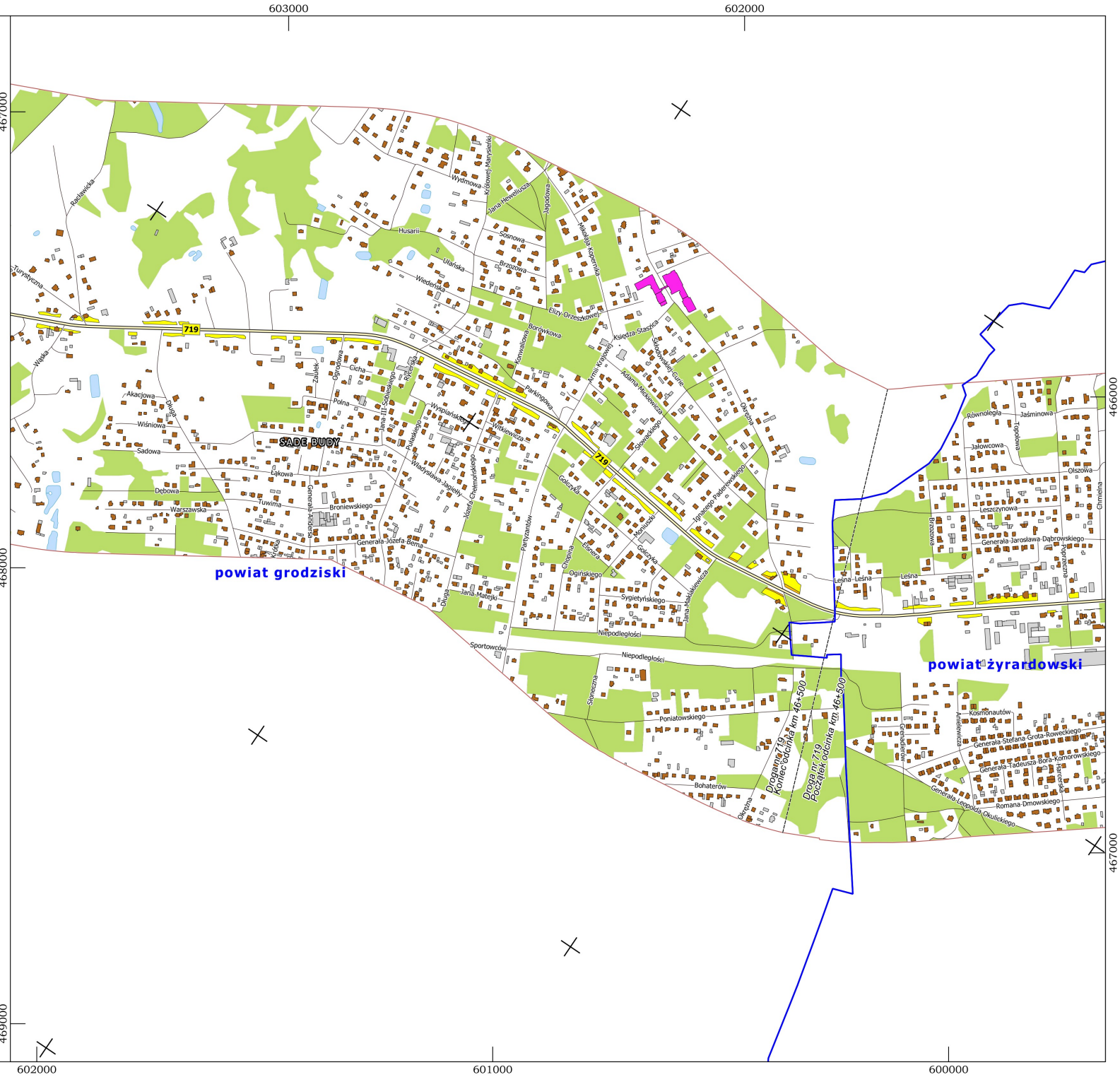


Układ współrzędnych "PL-1992"
Skala 1: 10 000

0 200 400 600 800 m

**Zamawiający**
Mazowiecki Zarząd Dróg Wojewódzkich
ul. Mazowiecka 14, 00-048 Warszawa

**Wykonawca:**
LEMITOR Ochrona Środowiska sp. z o.o. sp. k.
ul. Długosza 40, 51-162 Wrocław

Strategiczna mapa hałasu
istniejącego stanu klimatu akustycznego
obszarów położonych w otoczeniu dróg wojewódzkich
województwa mazowieckiego

# Mapa terenów zagrożonych hałasem, wskaźnik $L_N$

Arkusz 116/174

**Legenda**

- Granice powiatów
- Jednostki ewidencyjne
- Bufor 600 m
- Analizowane odcinki dróg wojewódzkich
- Pozostałe drogi
- Mosty, wiadukty
- Ekrany akustyczne
- Wody
- Tereny zieleni

Budynki

- szpitali, domów opieki społecznej
- szkół, przedszkoli, żłobków
- mieszkalne
- pozostałe

Przekroczenia $L_N$

- 1,0 - 5,0 dB
- 5,1 - 10,0 dB
- 10,1 - 15,0 dB
- > 15,0 dB

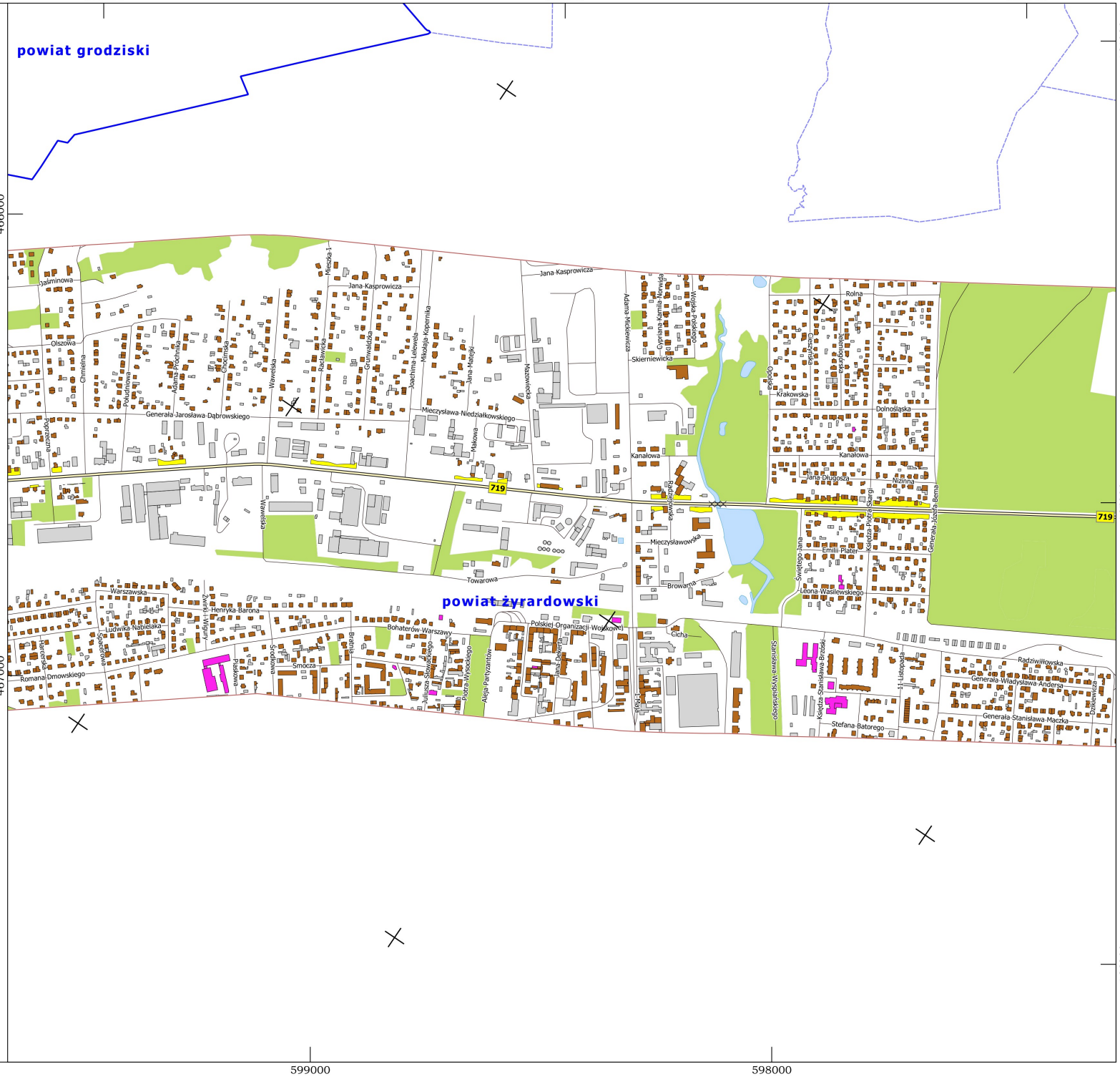


Układ współrzędnych "PL-1992"
Skala 1: 10 000

0 200 400 600 800 m

**Zamawiający**
Mazowiecki Zarząd Dróg Wojewódzkich
ul. Mazowiecka 14, 00-048 Warszawa

**Wykonawca:**
LEMITOR Ochrona Środowiska sp. z o.o. sp. k.
ul. Długosza 40, 51-162 Wrocław

Strategiczna mapa hałasu
istniejącego stanu klimatu akustycznego
obszarów położonych w otoczeniu dróg wojewódzkich
województwa mazowieckiego

# Mapa terenów zagrożonych hałasem, wskaźnik $L_N$

Arkusz 117/174

**Legenda**

- Granice powiatów
- Jednostki ewidencyjne
- Bufor 600 m
- Analizowane odcinki dróg wojewódzkich
- Pozostałe drogi
- Mosty, wiadukty
- Ekrany akustyczne
- Wody
- Tereny zieleni

Budynki

- szpitali, domów opieki społecznej
- szkół, przedszkoli, żłobków
- mieszkalne
- pozostałe

Przekroczenia $L_N$

- 1,0 - 5,0 dB
- 5,1 - 10,0 dB
- 10,1 - 15,0 dB
- > 15,0 dB




Układ współrzędnych "PL-1992"
Skala 1: 10 000

0 200 400 600 800 m

**Zamawiający**
Mazowiecki Zarząd Dróg Wojewódzkich
ul. Mazowiecka 14, 00-048 Warszawa

**Wykonawca:**
LEMITOR Ochrona Środowiska sp. z o.o. sp. k.
ul. Długosza 40, 51-162 Wrocław

Strategiczna mapa hałasu
istniejącego stanu klimatu akustycznego
obszarów położonych w otoczeniu dróg wojewódzkich
województwa mazowieckiego

# Mapa terenów zagrożonych hałasem, wskaźnik $L_N$

Arkusz 118/174

**Legenda**

- Granice powiatów
- Jednostki ewidencyjne
- Bufor 600 m
- Analizowane odcinki dróg wojewódzkich
- Pozostałe drogi
- Mosty, wiadukty
- Ekrany akustyczne
- Wody
- Tereny zieleni

Budynki

- szpitali, domów opieki społecznej
- szkół, przedszkoli, żłobków
- mieszkalne
- pozostałe

Przekroczenia $L_N$

- 1,0 - 5,0 dB
- 5,1 - 10,0 dB
- 10,1 - 15,0 dB
- > 15,0 dB

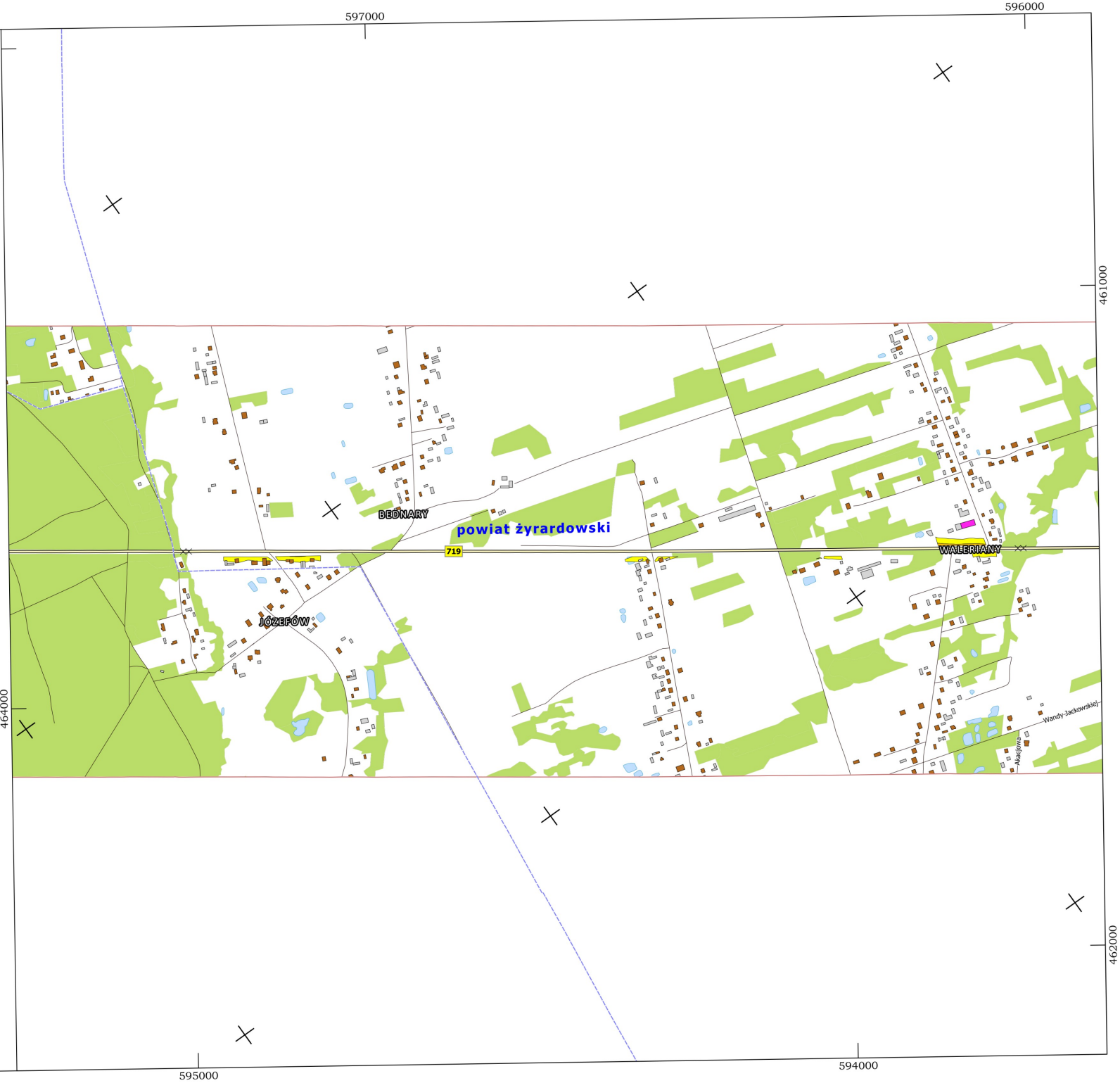


Układ współrzędnych "PL-1992"
Skala 1: 10 000

0 200 400 600 800 m

**Zamawiający**
Mazowiecki Zarząd Dróg Wojewódzkich
ul. Mazowiecka 14, 00-048 Warszawa

**Wykonawca:**
LEMITOR Ochrona Środowiska sp. z o.o. sp. k.
ul. Długosza 40, 51-162 Wrocław

Strategiczna mapa hałasu
istniejącego stanu klimatu akustycznego
obszarów położonych w otoczeniu dróg wojewódzkich
województwa mazowieckiego

# Mapa terenów zagrożonych hałasem, wskaźnik $L_N$

Arkusz 119/174

**Legenda**

- Granice powiatów
- Jednostki ewidencyjne
- Bufor 600 m
- Analizowane odcinki dróg wojewódzkich
- Pozostałe drogi
- Mosty, wiadukty
- Ekrany akustyczne
- Wody
- Tereny zieleni

Budynki

- szpitali, domów opieki społecznej
- szkół, przedszkoli, żłobków
- mieszkalne
- pozostałe

Przekroczenia $L_N$

- 1,0 - 5,0 dB
- 5,1 - 10,0 dB
- 10,1 - 15,0 dB
- > 15,0 dB

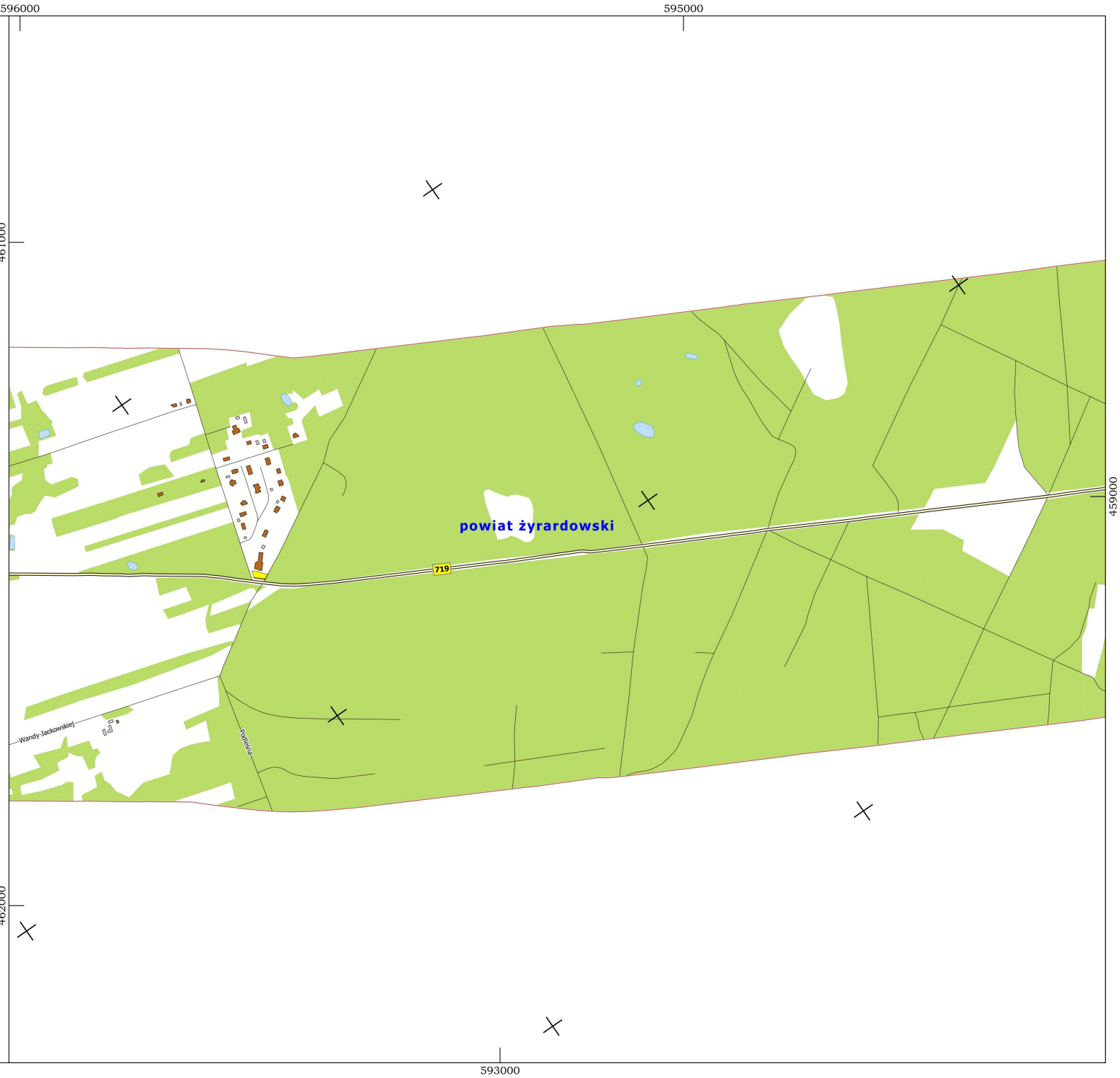


Układ współrzędnych "PL-1992"
Skala 1: 10 000

0 200 400 600 800 m

**Zamawiający**
Mazowiecki Zarząd Dróg Wojewódzkich
ul. Mazowiecka 14, 00-048 Warszawa

**Wykonawca:**
LEMITOR Ochrona Środowiska sp. z o.o. sp. k.
ul. Długosza 40, 51-162 Wrocław

Strategiczna mapa hałasu
istniejącego stanu klimatu akustycznego
obszarów położonych w otoczeniu dróg wojewódzkich
województwa mazowieckiego

# Mapa terenów zagrożonych hałasem, wskaźnik $L_N$

Arkusz 120/174

**Legenda**

- Granice powiatów
- Jednostki ewidencyjne
- Bufor 600 m
- Analizowane odcinki dróg wojewódzkich
- Pozostałe drogi
- Mosty, wiadukty
- Ekrany akustyczne
- Wody
- Tereny zieleni

Budynki

- szpitali, domów opieki społecznej
- szkół, przedszkoli, żłobków
- mieszkalne
- pozostałe

Przekroczenia $L_N$

- 1,0 - 5,0 dB
- 5,1 - 10,0 dB
- 10,1 - 15,0 dB
- > 15,0 dB

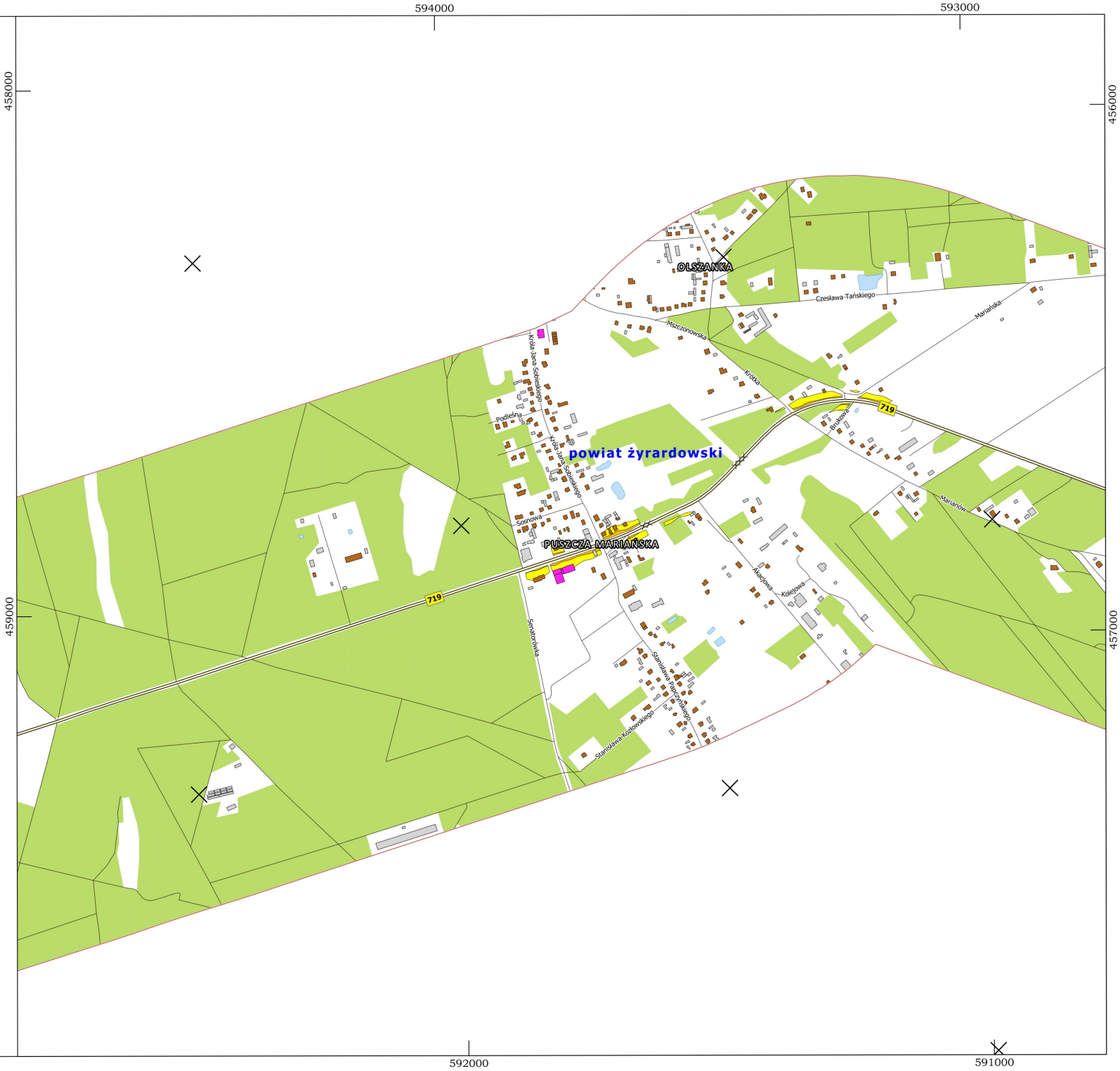


Układ współrzędnych "PL-1992"
Skala 1: 10 000

0 200 400 600 800 m

**Zamawiający**
Mazowiecki Zarząd Dróg Wojewódzkich
ul. Mazowiecka 14, 00-048 Warszawa

Mazowiecki Zarząd Dróg Wojewódzkich w Warszawie

**Wykonawca:**
LEMITOR Ochrona Środowiska sp. z o.o. sp. k.
ul. Długosza 40, 51-162 Wrocław

lemitor OCHRONA ŚRODOWISKA

Strategiczna mapa hałasu
istniejącego stanu klimatu akustycznego
obszarów położonych w otoczeniu dróg wojewódzkich
województwa mazowieckiego

# Mapa terenów zagrożonych hałasem, wskaźnik $L_N$

Arkusz 121/174

**Legenda**

- Granice powiatów
- Jednostki ewidencyjne
- Bufor 600 m
- Analizowane odcinki dróg wojewódzkich
- Pozostałe drogi
- Mosty, wiadukty
- Ekrany akustyczne
- Wody
- Tereny zieleni

Budynki

- szpitali, domów opieki społecznej
- szkół, przedszkoli, żłobków
- mieszkalne
- pozostałe

Przekroczenia $L_N$

- 1,0 - 5,0 dB
- 5,1 - 10,0 dB
- 10,1 - 15,0 dB
- > 15,0 dB

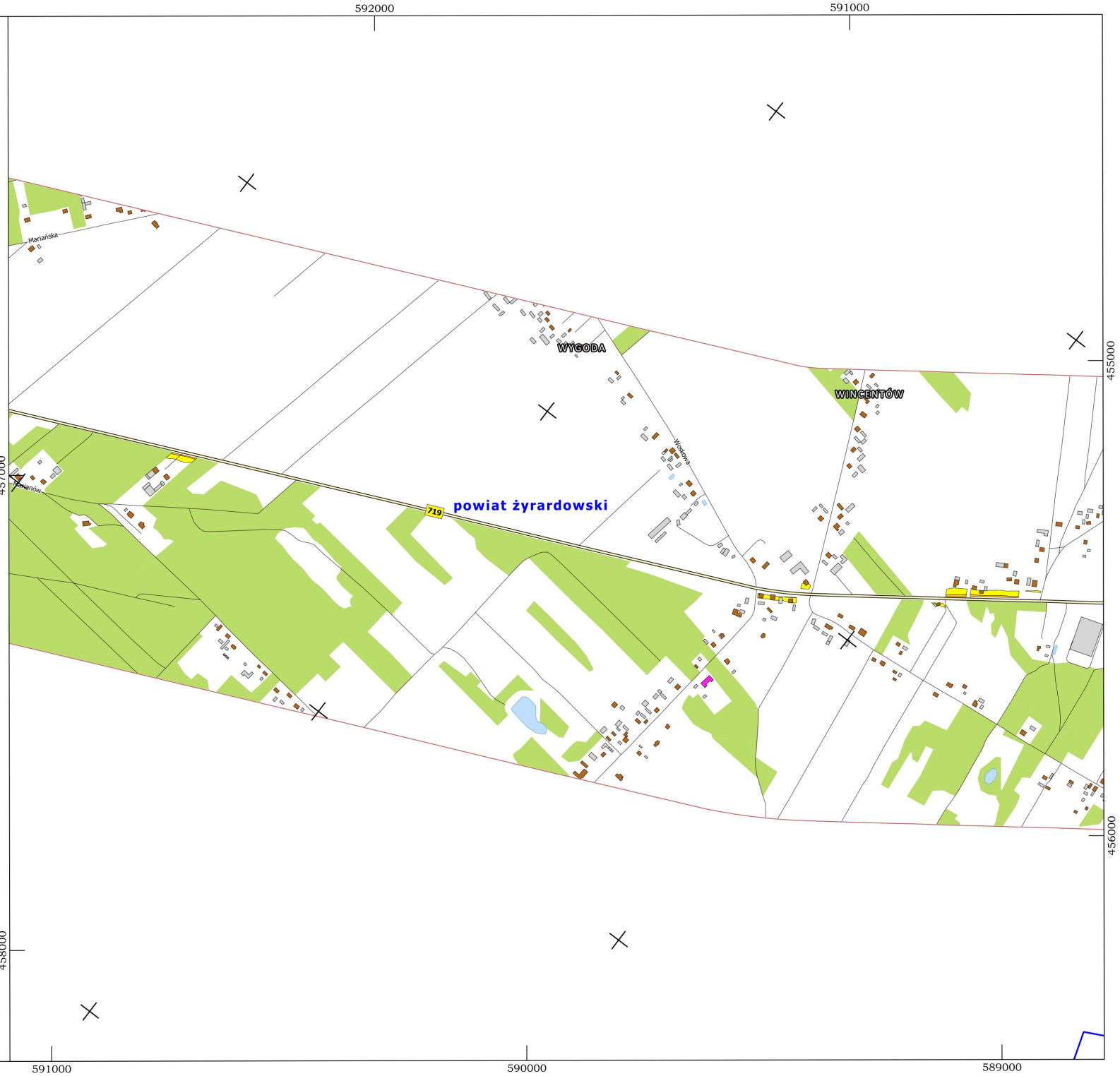


Układ współrzędnych "PL-1992"
Skala 1: 10 000

0 200 400 600 800 m

**Zamawiający**
Mazowiecki Zarząd Dróg Wojewódzkich
ul. Mazowiecka 14, 00-048 Warszawa

**Wykonawca:**
LEMITOR Ochrona Środowiska sp. z o.o. sp. k.
ul. Długosza 40, 51-162 Wrocław

Strategiczna mapa hałasu
istniejącego stanu klimatu akustycznego
obszarów położonych w otoczeniu dróg wojewódzkich
województwa mazowieckiego

# Mapa terenów zagrożonych hałasem, wskaźnik $L_N$

Arkusz 122/174

**Legenda**

- Granice powiatów
- Jednostki ewidencyjne
- Bufor 600 m
- Analizowane odcinki dróg wojewódzkich
- Pozostałe drogi
- Mosty, wiadukty
- Ekrany akustyczne
- Wody
- Tereny zieleni

Budynki

- szpitali, domów opieki społecznej
- szkół, przedszkoli, żłobków
- mieszkalne
- pozostałe

Przekroczenia $L_N$

- 1,0 - 5,0 dB
- 5,1 - 10,0 dB
- 10,1 - 15,0 dB
- > 15,0 dB




Układ współrzędnych "PL-1992"
Skala 1: 10 000

0 200 400 600 800 m

**Zamawiający**
Mazowiecki Zarząd Dróg Wojewódzkich
ul. Mazowiecka 14, 00-048 Warszawa

**Wykonawca:**
LEMITOR Ochrona Środowiska sp. z o.o. sp. k.
ul. Długosza 40, 51-162 Wrocław

Strategiczna mapa hałasu
istniejącego stanu klimatu akustycznego
obszarów położonych w otoczeniu dróg wojewódzkich
województwa mazowieckiego

# Mapa terenów zagrożonych hałasem, wskaźnik $L_N$

Arkusz 123/174

**Legenda**

- Granice powiatów
- Jednostki ewidencyjne
- Bufor 600 m
- Analizowane odcinki dróg wojewódzkich
- Pozostałe drogi
- Mosty, wiadukty
- Ekrany akustyczne
- Wody
- Tereny zieleni

Budynki

- szpitali, domów opieki społecznej
- szkół, przedszkoli, żłobków
- mieszkalne
- pozostałe

Przekroczenia $L_N$

- 1,0 - 5,0 dB
- 5,1 - 10,0 dB
- 10,1 - 15,0 dB
- > 15,0 dB

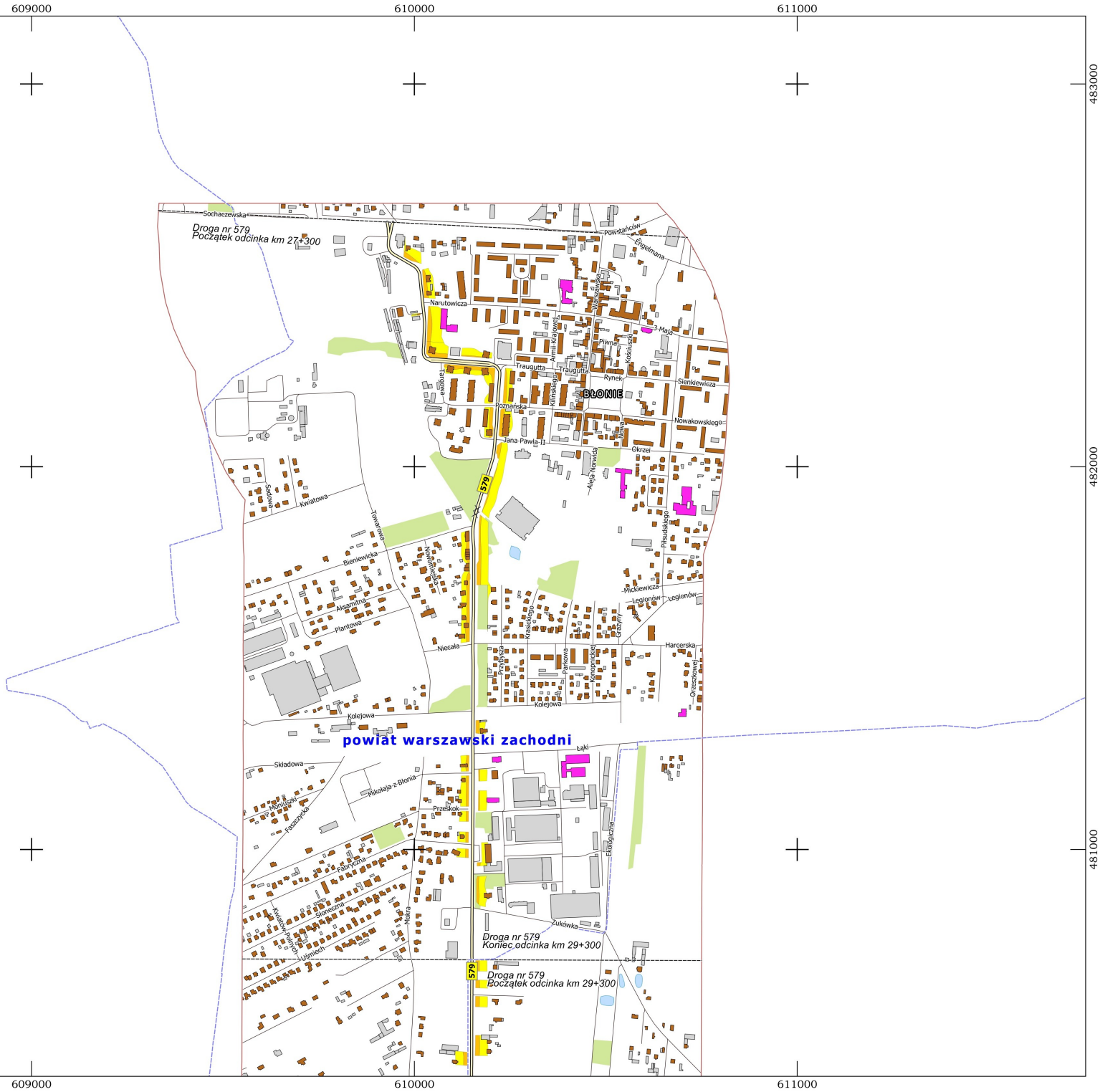


Układ współrzędnych "PL-1992"
Skala 1: 10 000

0 200 400 600 800 m

**Zamawiający**
Mazowiecki Zarząd Dróg Wojewódzkich
ul. Mazowiecka 14, 00-048 Warszawa

Mazowiecki Zarząd Dróg Wojewódzkich w Warszawie

**Wykonawca:**
LEMITOR Ochrona Środowiska sp. z o.o. sp. k.
ul. Długosza 40, 51-162 Wrocław

lemitor OCHRONA ŚRODOWISKA

Strategiczna mapa hałasu
istniejącego stanu klimatu akustycznego
obszarów położonych w otoczeniu dróg wojewódzkich
województwa mazowieckiego

# Mapa terenów zagrożonych hałasem, wskaźnik $L_N$

Arkusz 124/174

**Legenda**

- Granice powiatów
- Jednostki ewidencyjne
- Bufor 600 m
- Analizowane odcinki dróg wojewódzkich
- Pozostałe drogi
- Mosty, wiadukty
- Ekrany akustyczne
- Wody
- Tereny zieleni

Budynki

- szpitali, domów opieki społecznej
- szkół, przedszkoli, żłobków
- mieszkalne
- pozostałe

Przekroczenia $L_N$

- 1,0 - 5,0 dB
- 5,1 - 10,0 dB
- 10,1 - 15,0 dB
- > 15,0 dB

N

Układ współrzędnych "PL-1992"
Skala 1: 10 000

0 200 400 600 800 m


**Zamawiający**
Mazowiecki Zarząd Dróg Wojewódzkich
ul. Mazowiecka 14, 00-048 Warszawa

**Wykonawca:**
LEMITOR Ochrona Środowiska sp. z o.o. sp. k.
ul. Długosza 40, 51-162 Wrocław


609000 610000 611000

480000 479000 478000

RADONICE

powiat warszawski zachodni

powiat grodziski

Pogodna Mokra Żukówka Górna

579

Strategiczna mapa hałasu
istniejącego stanu klimatu akustycznego
obszarów położonych w otoczeniu dróg wojewódzkich
województwa mazowieckiego

# Mapa terenów zagrożonych hałasem, wskaźnik $L_N$

Arkusz 125/174

**Legenda**

- Granice powiatów
- Jednostki ewidencyjne
- Bufor 600 m
- Analizowane odcinki dróg wojewódzkich
- Pozostałe drogi
- Mosty, wiadukty
- Ekrany akustyczne
- Wody
- Tereny zieleni

Budynki

- szpitali, domów opieki społecznej
- szkół, przedszkoli, żłobków
- mieszkalne
- pozostałe

Przekroczenia $L_N$

- 1,0 - 5,0 dB
- 5,1 - 10,0 dB
- 10,1 - 15,0 dB
- > 15,0 dB

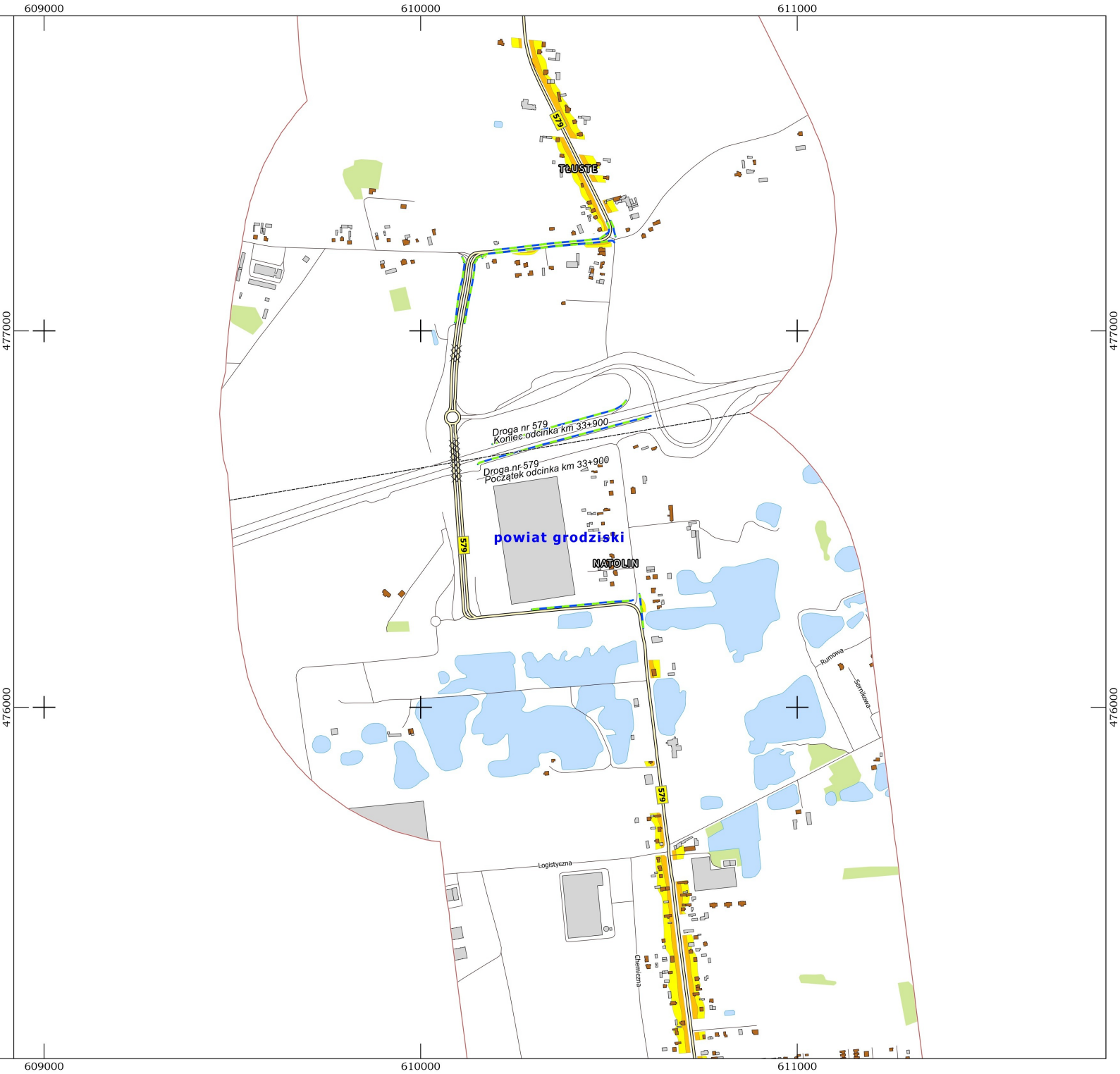


N

Układ współrzędnych "PL-1992"
Skala 1: 10 000

0 200 400 600 800 m

**Zamawiający**
Mazowiecki Zarząd Dróg Wojewódzkich
ul. Mazowiecka 14, 00-048 Warszawa

Mazowiecki Zarząd Dróg Wojewódzkich w Warszawie

**Wykonawca:**
LEMITOR Ochrona Środowiska sp. z o.o. sp. k.
ul. Długosza 40, 51-162 Wrocław

lemitor
OCHRONA ŚRODOWISKA

Strategiczna mapa hałasu
istniejącego stanu klimatu akustycznego
obszarów położonych w otoczeniu dróg wojewódzkich
województwa mazowieckiego

# Mapa terenów zagrożonych hałasem, wskaźnik $L_N$

Arkusz 126/174

**Legenda**

- Granice powiatów
- Jednostki ewidencyjne
- Bufor 600 m
- Analizowane odcinki dróg wojewódzkich
- Pozostałe drogi
- Mosty, wiadukty
- Ekrany akustyczne
- Wody
- Tereny zieleni

Budynki

- szpitali, domów opieki społecznej
- szkół, przedszkoli, żłobków
- mieszkalne
- pozostałe

Przekroczenia $L_N$

- 1,0 - 5,0 dB
- 5,1 - 10,0 dB
- 10,1 - 15,0 dB
- > 15,0 dB

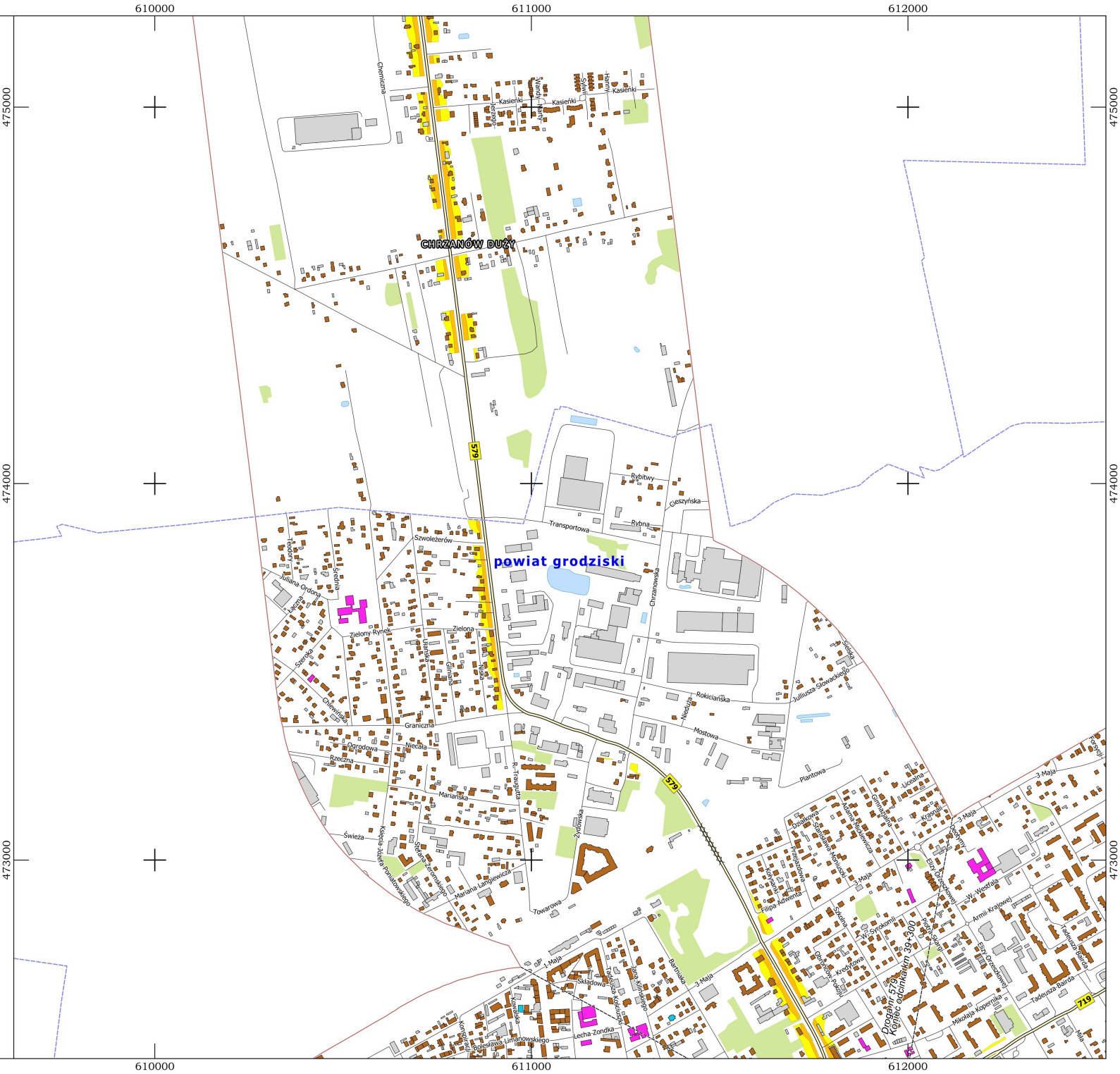


Układ współrzędnych "PL-1992"
Skala 1: 10 000

N

0 200 400 600 800 m

**Zamawiający**
Mazowiecki Zarząd Dróg Wojewódzkich
ul. Mazowiecka 14, 00-048 Warszawa

Mazowiecki Zarząd Dróg Wojewódzkich w Warszawie

**Wykonawca:**
LEMITOR Ochrona Środowiska sp. z o.o. sp. k.
ul. Długosza 40, 51-162 Wrocław

lemitor OCHRONA ŚRODOWISKA

Strategiczna mapa hałasu
istniejącego stanu klimatu akustycznego
obszarów położonych w otoczeniu dróg wojewódzkich
województwa mazowieckiego

# Mapa terenów zagrożonych hałasem, wskaźnik $L_N$

Arkusz 127/174

**Legenda**

- Granice powiatów
- Jednostki ewidencyjne
- Bufor 600 m
- Analizowane odcinki dróg wojewódzkich
- Pozostałe drogi
- Mosty, wiadukty
- Ekrany akustyczne
- Wody
- Tereny zieleni

Budynki

- szpitali, domów opieki społecznej
- szkół, przedszkoli, żłobków
- mieszkalne
- pozostałe

Przekroczenia $L_N$

- 1,0 - 5,0 dB
- 5,1 - 10,0 dB
- 10,1 - 15,0 dB
- > 15,0 dB

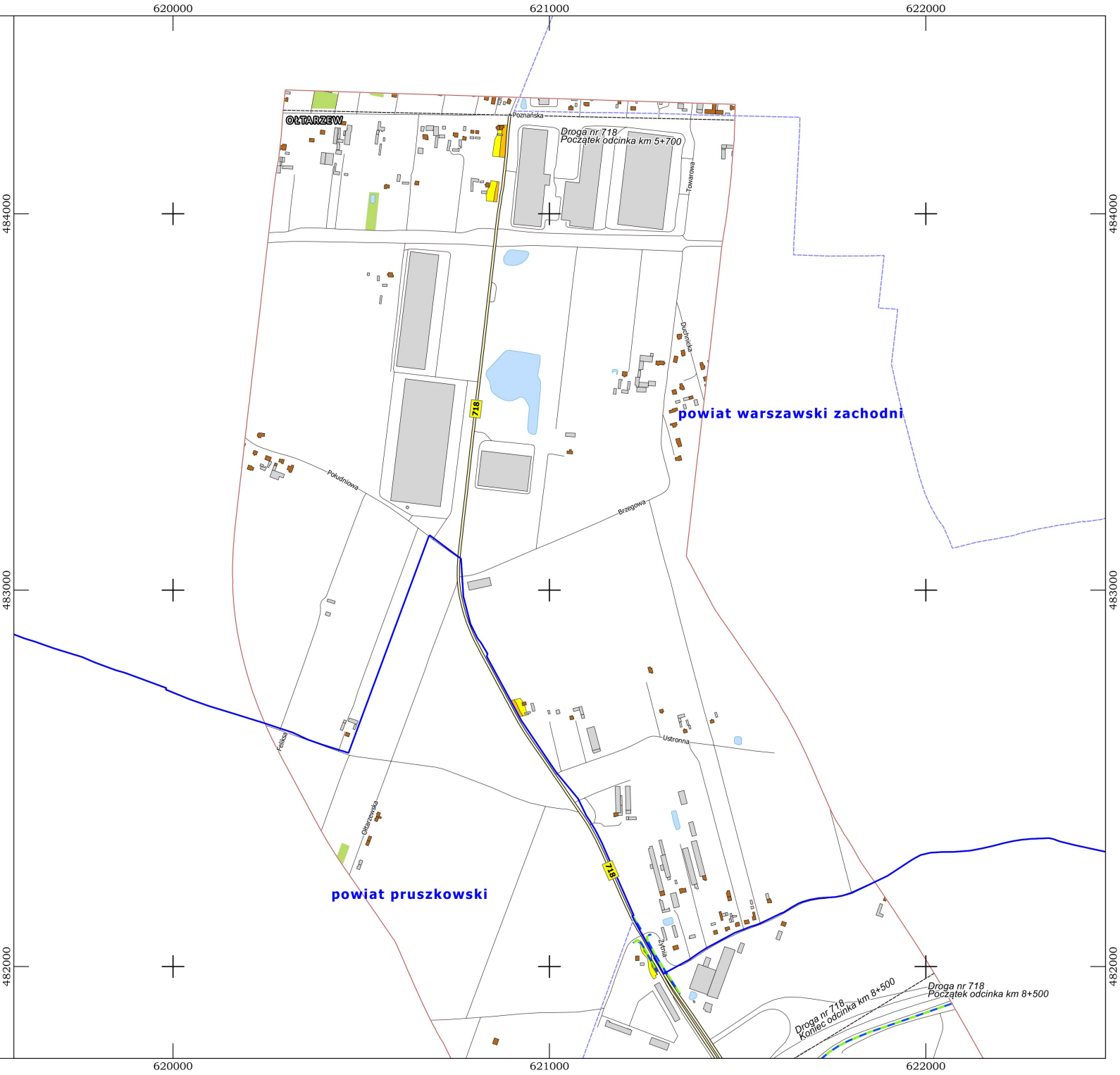


Układ współrzędnych "PL-1992"
Skala 1: 10 000

N

0 200 400 600 800 m

**Zamawiający**
Mazowiecki Zarząd Dróg Wojewódzkich
ul. Mazowiecka 14, 00-048 Warszawa

Mazowiecki Zarząd Dróg Wojewódzkich w Warszawie

**Wykonawca:**
LEMITOR Ochrona Środowiska sp. z o.o. sp. k.
ul. Długosza 40, 51-162 Wrocław

lemitor OCHRONA ŚRODOWISKA

Strategiczna mapa hałasu
istniejącego stanu klimatu akustycznego
obszarów położonych w otoczeniu dróg wojewódzkich
województwa mazowieckiego

# Mapa terenów zagrożonych hałasem, wskaźnik $L_N$

Arkusz 128/174

**Legenda**

- Granice powiatów
- Jednostki ewidencyjne
- Bufor 600 m
- Analizowane odcinki dróg wojewódzkich
- Pozostałe drogi
- Mosty, wiadukty
- Ekrany akustyczne
- Wody
- Tereny zieleni

Budynki

- szpitali, domów opieki społecznej
- szkół, przedszkoli, żłobków
- mieszkalne
- pozostałe

Przekroczenia $L_N$

- 1,0 - 5,0 dB
- 5,1 - 10,0 dB
- 10,1 - 15,0 dB
- > 15,0 dB

Układ współrzędnych "PL-1992"
Skala 1: 10 000

0 200 400 600 800 m

N

**Zamawiający**
Mazowiecki Zarząd Dróg Wojewódzkich
ul. Mazowiecka 14, 00-048 Warszawa

**Wykonawca:**
LEMITOR Ochrona Środowiska sp. z o.o. sp. k.
ul. Długosza 40, 51-162 Wrocław

621000 622000 623000

482000 481000 480000

powiat warszawski zachodni

powiat pruszkowski

Droga nr 718 Koniec odcinka km 8+500

Droga nr 718 Początek odcinka km 8+500

Droga nr 718 Koniec odcinka km 9+200

Droga nr 718 Początek odcinka km 9+200

Droga nr 760 Początek odcinka km 0+000

718

PRUSZKÓW

Strategiczna mapa hałasu
istniejącego stanu klimatu akustycznego
obszarów położonych w otoczeniu dróg wojewódzkich
województwa mazowieckiego

# Mapa terenów zagrożonych hałasem, wskaźnik $L_N$

Arkusz 129/174

**Legenda**

- Granice powiatów
- Jednostki ewidencyjne
- Bufor 600 m
- Analizowane odcinki dróg wojewódzkich
- Pozostałe drogi
- Mosty, wiadukty
- Ekrany akustyczne
- Wody
- Tereny zieleni

Budynki

- szpitali, domów opieki społecznej
- szkół, przedszkoli, żłobków
- mieszkalne
- pozostałe

Przekroczenia $L_N$

- 1,0 - 5,0 dB
- 5,1 - 10,0 dB
- 10,1 - 15,0 dB
- > 15,0 dB




N

Układ współrzędnych "PL-1992"
Skala 1: 10 000

0 200 400 600 800 m

**Zamawiający**
Mazowiecki Zarząd Dróg Wojewódzkich
ul. Mazowiecka 14, 00-048 Warszawa

**Wykonawca:**
LEMITOR Ochrona Środowiska sp. z o.o. sp. k.
ul. Długosza 40, 51-162 Wrocław

Strategiczna mapa hałasu
istniejącego stanu klimatu akustycznego
obszarów położonych w otoczeniu dróg wojewódzkich
województwa mazowieckiego

# Mapa terenów zagrożonych hałasem, wskaźnik $L_N$

Arkusz 130/174

**Legenda**

- Granice powiatów
- Jednostki ewidencyjne
- Bufor 600 m
- Analizowane odcinki dróg wojewódzkich
- Pozostałe drogi
- Mosty, wiadukty
- Ekrany akustyczne
- Wody
- Tereny zieleni

Budynki

- szpitali, domów opieki społecznej
- szkół, przedszkoli, żłobków
- mieszkalne
- pozostałe

Przekroczenia $L_N$

- 1,0 - 5,0 dB
- 5,1 - 10,0 dB
- 10,1 - 15,0 dB
- > 15,0 dB

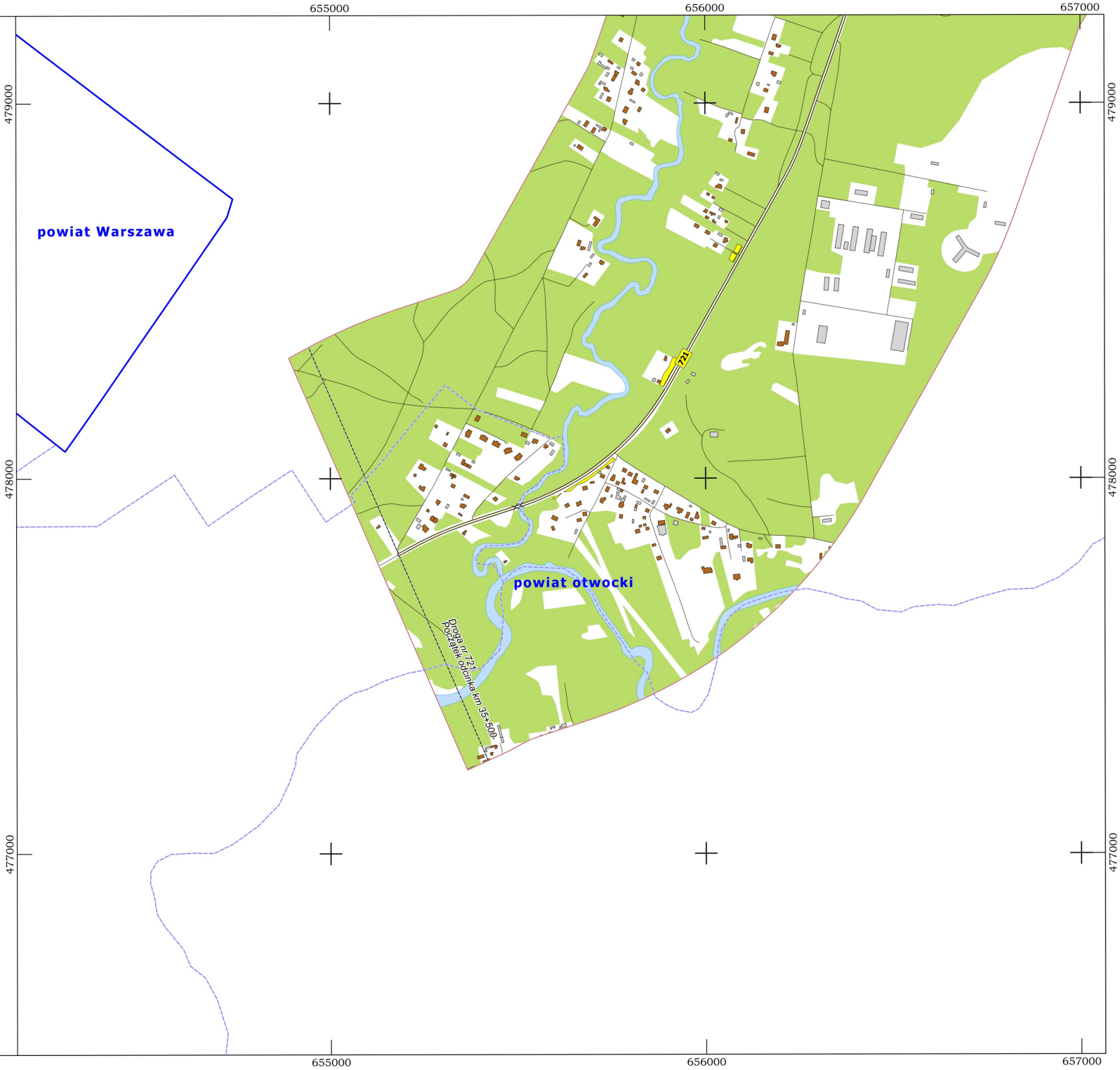


N

Układ współrzędnych "PL-1992"
Skala 1: 10 000

0 200 400 600 800 m

**Zamawiający**
Mazowiecki Zarząd Dróg Wojewódzkich
ul. Mazowiecka 14, 00-048 Warszawa

**Wykonawca:**
LEMITOR Ochrona Środowiska sp. z o.o. sp. k.
ul. Długosza 40, 51-162 Wrocław

Strategiczna mapa hałasu
istniejącego stanu klimatu akustycznego
obszarów położonych w otoczeniu dróg wojewódzkich
województwa mazowieckiego

# Mapa terenów zagrożonych hałasem, wskaźnik $L_N$

Arkusz 131/174

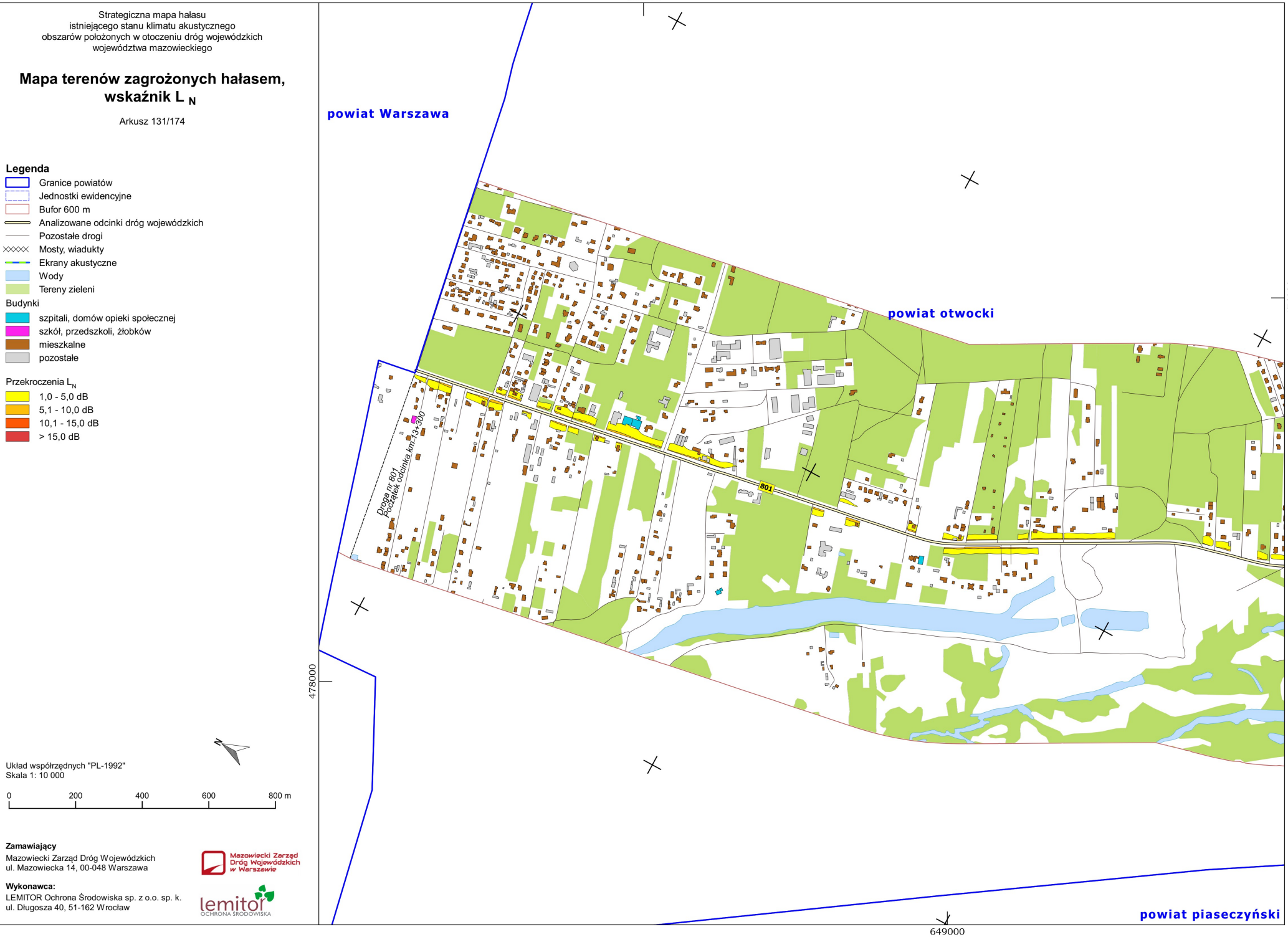


**Legenda**

- Granice powiatów
- Jednostki ewidencyjne
- Bufor 600 m
- Analizowane odcinki dróg wojewódzkich
- Pozostałe drogi
- Mosty, wiadukty
- Ekrany akustyczne
- Wody
- Tereny zieleni

Budynki

- szpitali, domów opieki społecznej
- szkół, przedszkoli, żłobków
- mieszkalne
- pozostałe

Przekroczenia $L_N$

- 1,0 - 5,0 dB
- 5,1 - 10,0 dB
- 10,1 - 15,0 dB
- > 15,0 dB

Układ współrzędnych "PL-1992"
Skala 1: 10 000

0 200 400 600 800 m


**Zamawiający**
Mazowiecki Zarząd Dróg Wojewódzkich
ul. Mazowiecka 14, 00-048 Warszawa

**Wykonawca:**
LEMITOR Ochrona Środowiska sp. z o.o. sp. k.
ul. Długosza 40, 51-162 Wrocław

Strategiczna mapa hałasu
istniejącego stanu klimatu akustycznego
obszarów położonych w otoczeniu dróg wojewódzkich
województwa mazowieckiego

# Mapa terenów zagrożonych hałasem, wskaźnik $L_N$

Arkusz 132/174

**Legenda**

- Granice powiatów
- Jednostki ewidencyjne
- Bufor 600 m
- Analizowane odcinki dróg wojewódzkich
- Pozostałe drogi
- Mosty, wiadukty
- Ekrany akustyczne
- Wody
- Tereny zieleni

Budynki

- szpitali, domów opieki społecznej
- szkół, przedszkoli, żłobków
- mieszkalne
- pozostałe

Przekroczenia $L_N$

- 1,0 - 5,0 dB
- 5,1 - 10,0 dB
- 10,1 - 15,0 dB
- > 15,0 dB

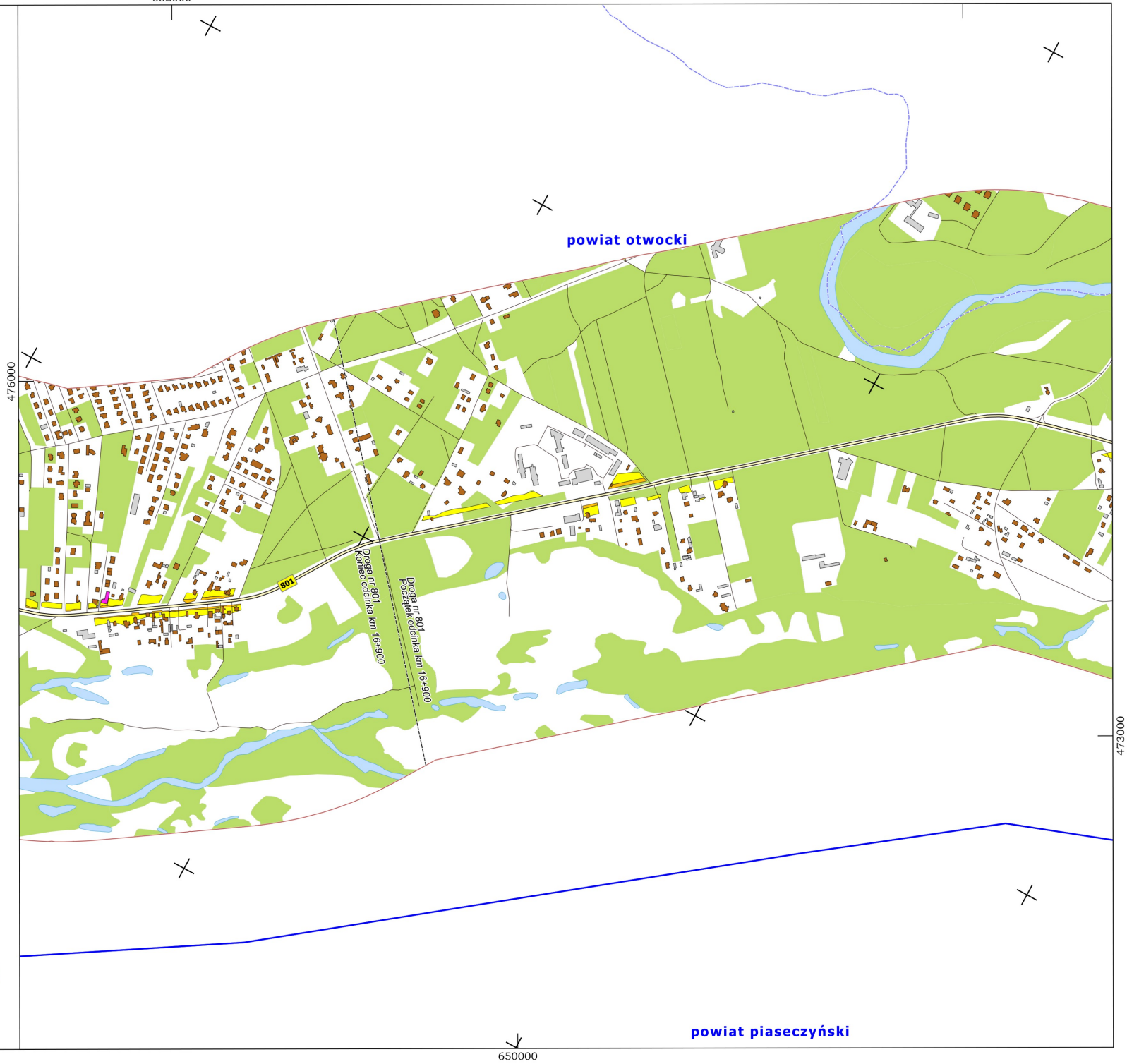


Układ współrzędnych "PL-1992"
Skala 1: 10 000

0 200 400 600 800 m


**Zamawiający**
Mazowiecki Zarząd Dróg Wojewódzkich
ul. Mazowiecka 14, 00-048 Warszawa

**Wykonawca:**
LEMITOR Ochrona Środowiska sp. z o.o. sp. k.
ul. Długosza 40, 51-162 Wrocław

Strategiczna mapa hałasu
istniejącego stanu klimatu akustycznego
obszarów położonych w otoczeniu dróg wojewódzkich
województwa mazowieckiego

# Mapa terenów zagrożonych hałasem, wskaźnik $L_N$

Arkusz 133/174

**Legenda**

- Granice powiatów
- Jednostki ewidencyjne
- Bufor 600 m
- Analizowane odcinki dróg wojewódzkich
- Pozostałe drogi
- Mosty, wiadukty
- Ekrany akustyczne
- Wody
- Tereny zieleni

Budynki

- szpitali, domów opieki społecznej
- szkół, przedszkoli, żłobków
- mieszkalne
- pozostałe

Przekroczenia $L_N$

- 1,0 - 5,0 dB
- 5,1 - 10,0 dB
- 10,1 - 15,0 dB
- > 15,0 dB




Układ współrzędnych "PL-1992"
Skala 1: 10 000

0 200 400 600 800 m

**Zamawiający**
Mazowiecki Zarząd Dróg Wojewódzkich
ul. Mazowiecka 14, 00-048 Warszawa

**Wykonawca:**
LEMITOR Ochrona Środowiska sp. z o.o. sp. k.
ul. Długosza 40, 51-162 Wrocław

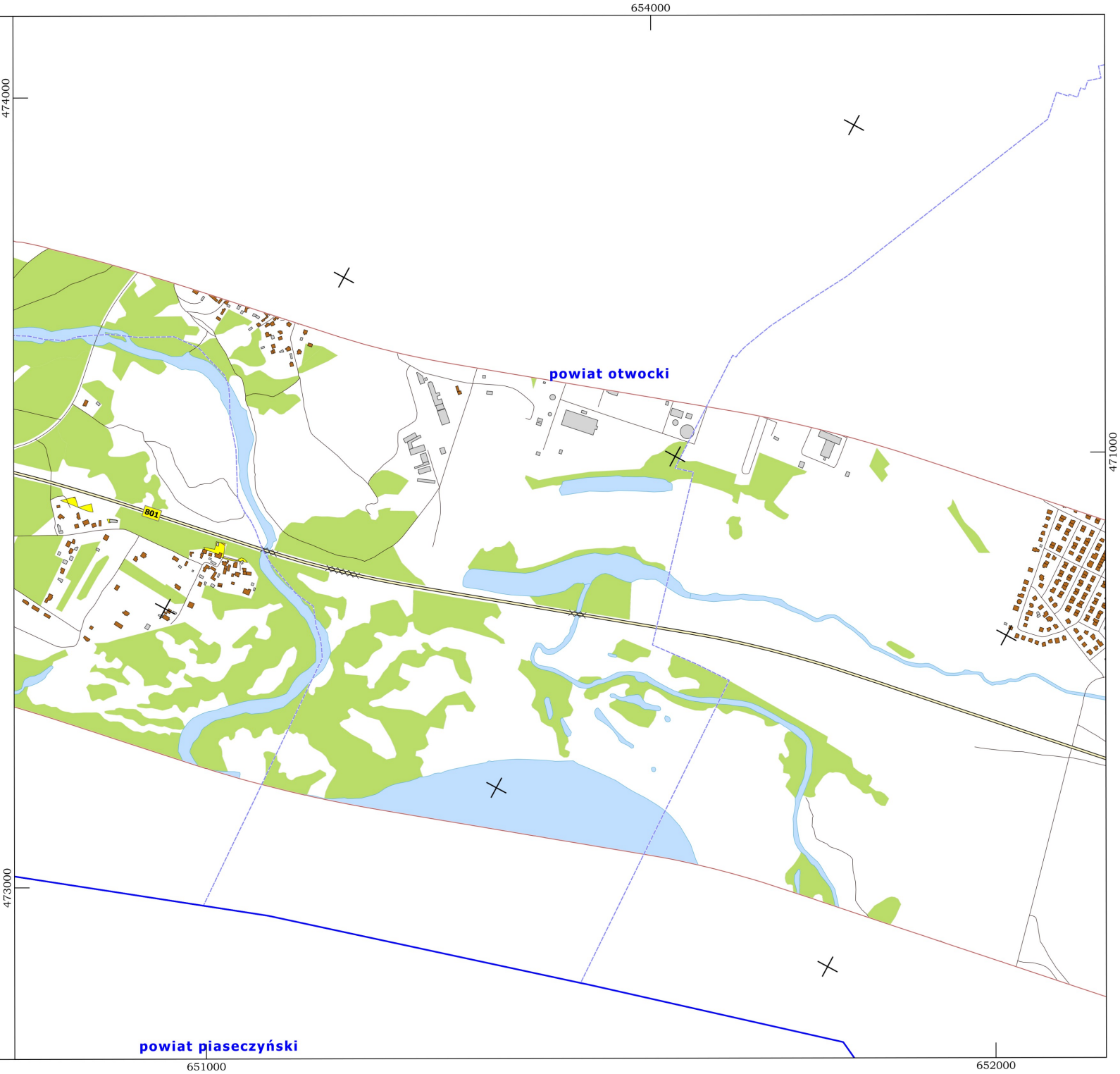

Strategiczna mapa hałasu
istniejącego stanu klimatu akustycznego
obszarów położonych w otoczeniu dróg wojewódzkich
województwa mazowieckiego

# Mapa terenów zagrożonych hałasem, wskaźnik $L_N$

Arkusz 134/174

**Legenda**

- Granice powiatów
- Jednostki ewidencyjne
- Bufor 600 m
- Analizowane odcinki dróg wojewódzkich
- Pozostałe drogi
- Mosty, wiadukty
- Ekrany akustyczne
- Wody
- Tereny zieleni

Budynki

- szpitali, domów opieki społecznej
- szkół, przedszkoli, żłobków
- mieszkalne
- pozostałe

Przekroczenia $L_N$

- 1,0 - 5,0 dB
- 5,1 - 10,0 dB
- 10,1 - 15,0 dB
- > 15,0 dB

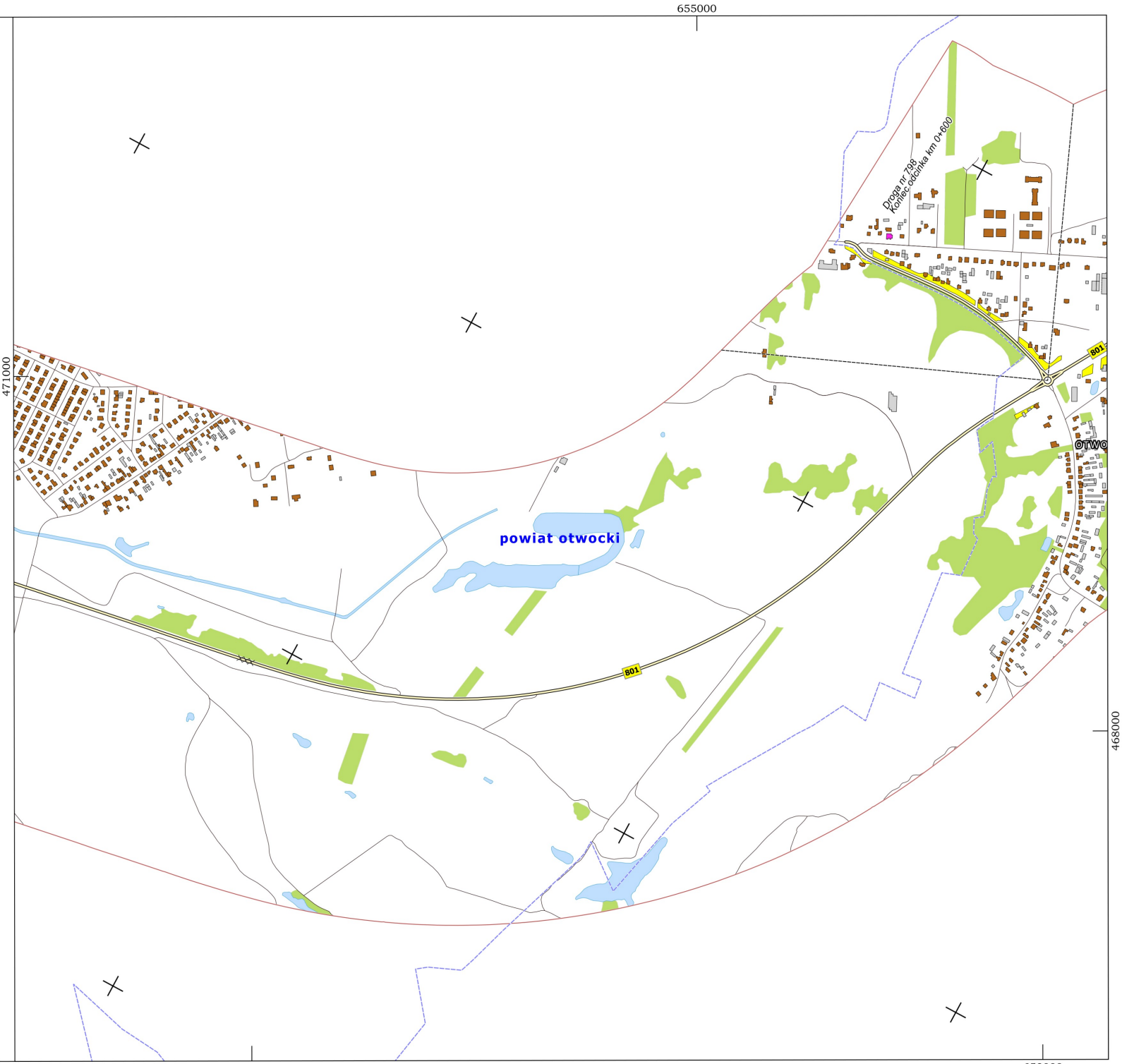


Układ współrzędnych "PL-1992"
Skala 1: 10 000

0 200 400 600 800 m

**Zamawiający**
Mazowiecki Zarząd Dróg Wojewódzkich
ul. Mazowiecka 14, 00-048 Warszawa

**Wykonawca:**
LEMITOR Ochrona Środowiska sp. z o.o. sp. k.
ul. Długosza 40, 51-162 Wrocław

Strategiczna mapa hałasu
istniejącego stanu klimatu akustycznego
obszarów położonych w otoczeniu dróg wojewódzkich
województwa mazowieckiego

# Mapa terenów zagrożonych hałasem, wskaźnik $L_N$

Arkusz 135/174

**Legenda**

- Granice powiatów
- Jednostki ewidencyjne
- Bufor 600 m
- Analizowane odcinki dróg wojewódzkich
- Pozostałe drogi
- Mosty, wiadukty
- Ekrany akustyczne
- Wody
- Tereny zieleni

Budynki

- szpitali, domów opieki społecznej
- szkół, przedszkoli, żłobków
- mieszkalne
- pozostałe

Przekroczenia $L_N$

- 1,0 - 5,0 dB
- 5,1 - 10,0 dB
- 10,1 - 15,0 dB
- > 15,0 dB

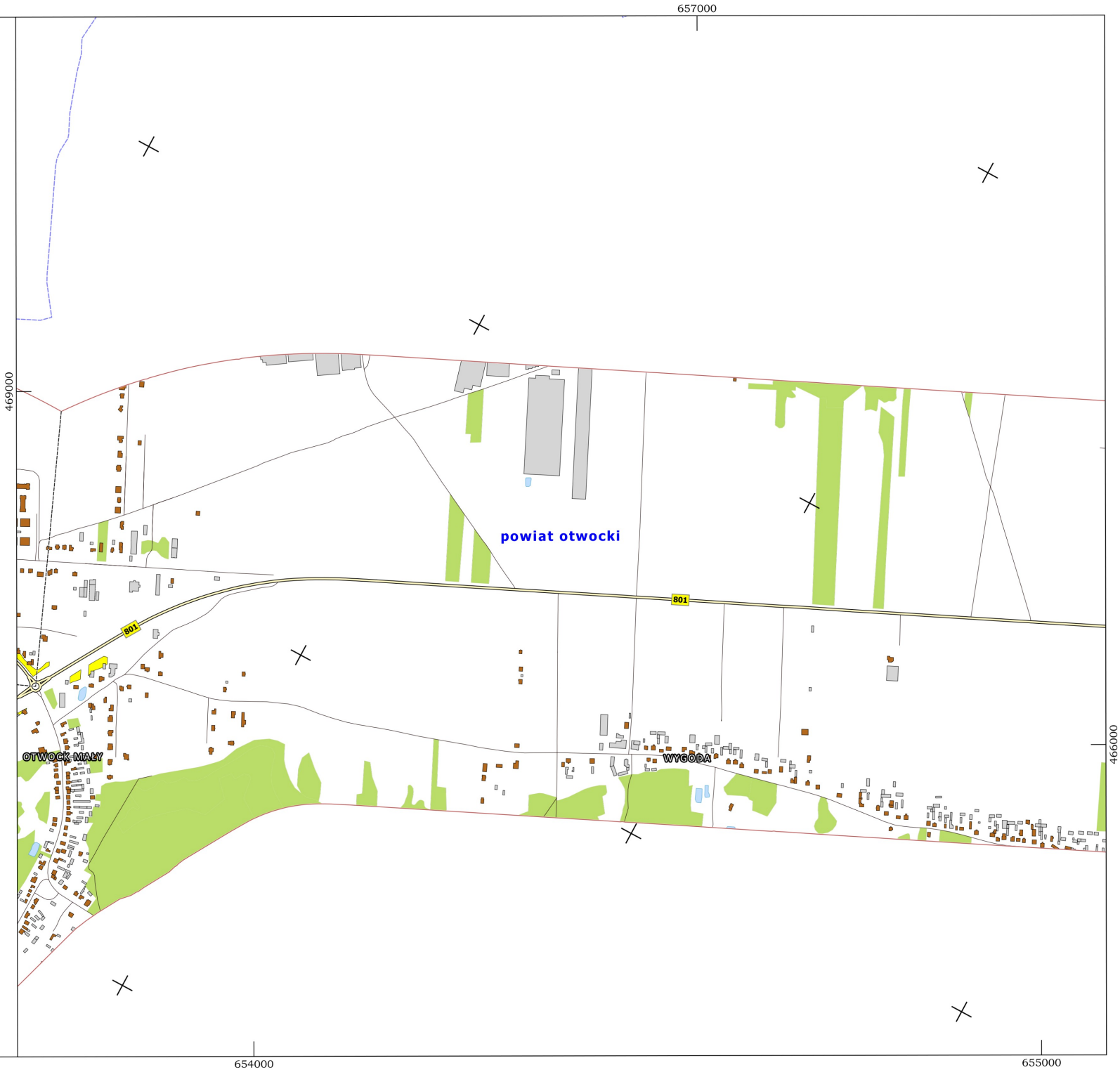


Układ współrzędnych "PL-1992"
Skala 1: 10 000

0 200 400 600 800 m

**Zamawiający**
Mazowiecki Zarząd Dróg Wojewódzkich
ul. Mazowiecka 14, 00-048 Warszawa

Mazowiecki Zarząd Dróg Wojewódzkich w Warszawie

**Wykonawca:**
LEMITOR Ochrona Środowiska sp. z o.o. sp. k.
ul. Długosza 40, 51-162 Wrocław

lemitor OCHRONA ŚRODOWISKA

Strategiczna mapa hałasu
istniejącego stanu klimatu akustycznego
obszarów położonych w otoczeniu dróg wojewódzkich
województwa mazowieckiego

# Mapa terenów zagrożonych hałasem, wskaźnik $L_N$

Arkusz 136/174

**Legenda**

- Granice powiatów
- Jednostki ewidencyjne
- Bufor 600 m
- Analizowane odcinki dróg wojewódzkich
- Pozostałe drogi
- Mosty, wiadukty
- Ekrany akustyczne
- Wody
- Tereny zieleni

Budynki

- szpitali, domów opieki społecznej
- szkół, przedszkoli, żłobków
- mieszkalne
- pozostałe

Przekroczenia $L_N$

- 1,0 - 5,0 dB
- 5,1 - 10,0 dB
- 10,1 - 15,0 dB
- > 15,0 dB



Układ współrzędnych "PL-1992"
Skala 1: 10 000

0 200 400 600 800 m

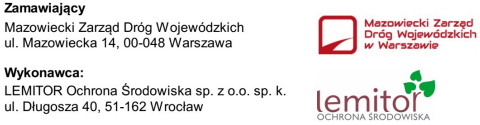


**Zamawiający**
Mazowiecki Zarząd Dróg Wojewódzkich
ul. Mazowiecka 14, 00-048 Warszawa

**Wykonawca:**
LEMITOR Ochrona Środowiska sp. z o.o. sp. k.
ul. Długosza 40, 51-162 Wrocław

Strategiczna mapa hałasu
istniejącego stanu klimatu akustycznego
obszarów położonych w otoczeniu dróg wojewódzkich
województwa mazowieckiego

# Mapa terenów zagrożonych hałasem, wskaźnik $L_N$

Arkusz 137/174

**Legenda**

- Granice powiatów
- Jednostki ewidencyjne
- Bufor 600 m
- Analizowane odcinki dróg wojewódzkich
- Pozostałe drogi
- Mosty, wiadukty
- Ekrany akustyczne
- Wody
- Tereny zieleni

Budynki

- szpitali, domów opieki społecznej
- szkół, przedszkoli, żłobków
- mieszkalne
- pozostałe

Przekroczenia $L_N$

- 1,0 - 5,0 dB
- 5,1 - 10,0 dB
- 10,1 - 15,0 dB
- > 15,0 dB

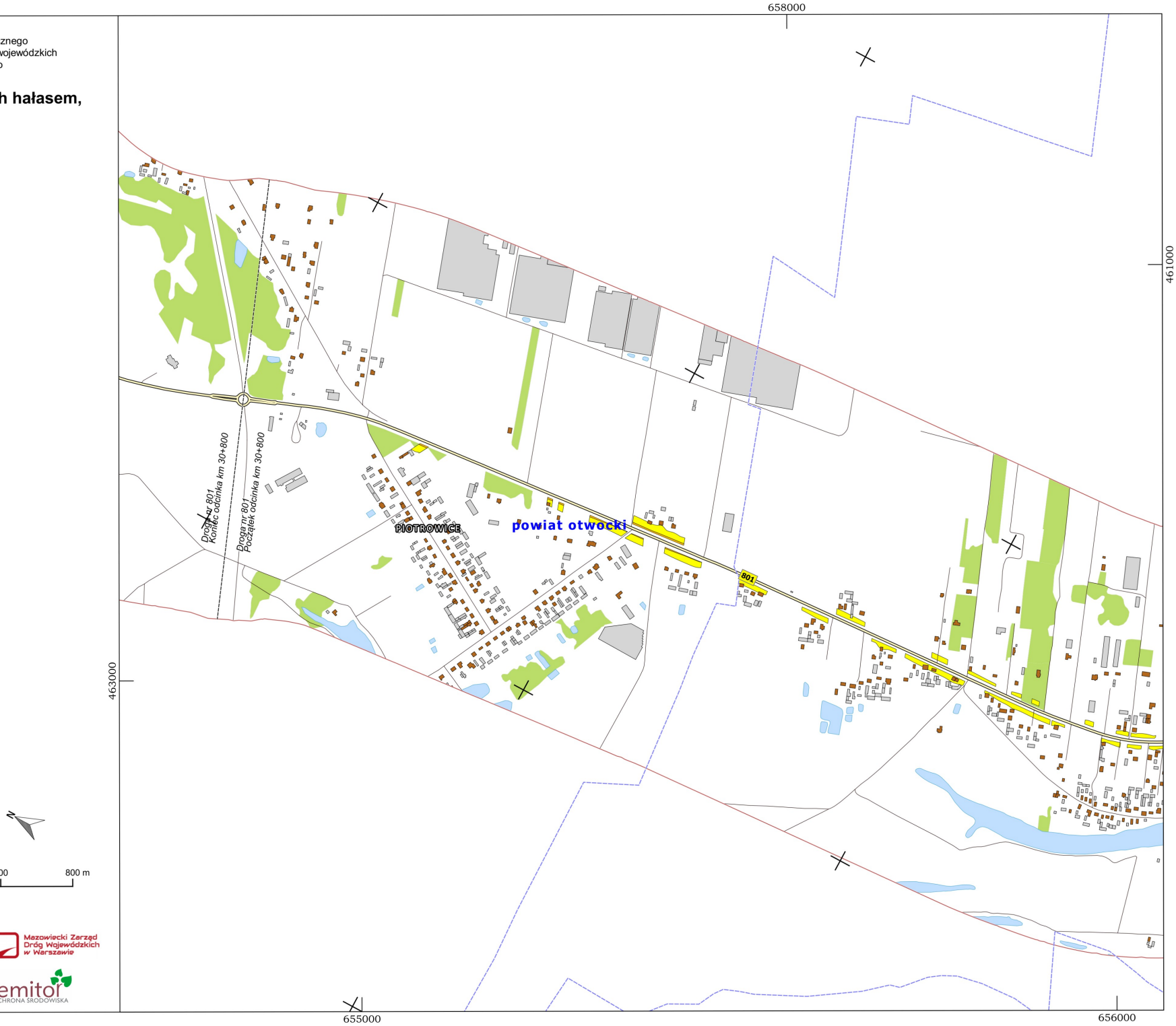


Układ współrzędnych "PL-1992"
Skala 1: 10 000

0 200 400 600 800 m

**Zamawiający**
Mazowiecki Zarząd Dróg Wojewódzkich
ul. Mazowiecka 14, 00-048 Warszawa

**Wykonawca:**
LEMITOR Ochrona Środowiska sp. z o.o. sp. k.
ul. Długosza 40, 51-162 Wrocław

Strategiczna mapa hałasu
istniejącego stanu klimatu akustycznego
obszarów położonych w otoczeniu dróg wojewódzkich
województwa mazowieckiego

# Mapa terenów zagrożonych hałasem, wskaźnik $L_N$

Arkusz 138/174

**Legenda**

- Granice powiatów
- Jednostki ewidencyjne
- Bufor 600 m
- Analizowane odcinki dróg wojewódzkich
- Pozostałe drogi
- Mosty, wiadukty
- Ekrany akustyczne
- Wody
- Tereny zieleni

Budynki

- szpitali, domów opieki społecznej
- szkół, przedszkoli, żłobków
- mieszkalne
- pozostałe

Przekroczenia $L_N$

- 1,0 - 5,0 dB
- 5,1 - 10,0 dB
- 10,1 - 15,0 dB
- > 15,0 dB




Układ współrzędnych "PL-1992"
Skala 1: 10 000

0 200 400 600 800 m

**Zamawiający**
Mazowiecki Zarząd Dróg Wojewódzkich
ul. Mazowiecka 14, 00-048 Warszawa

**Wykonawca:**
LEMITOR Ochrona Środowiska sp. z o.o. sp. k.
ul. Długosza 40, 51-162 Wrocław

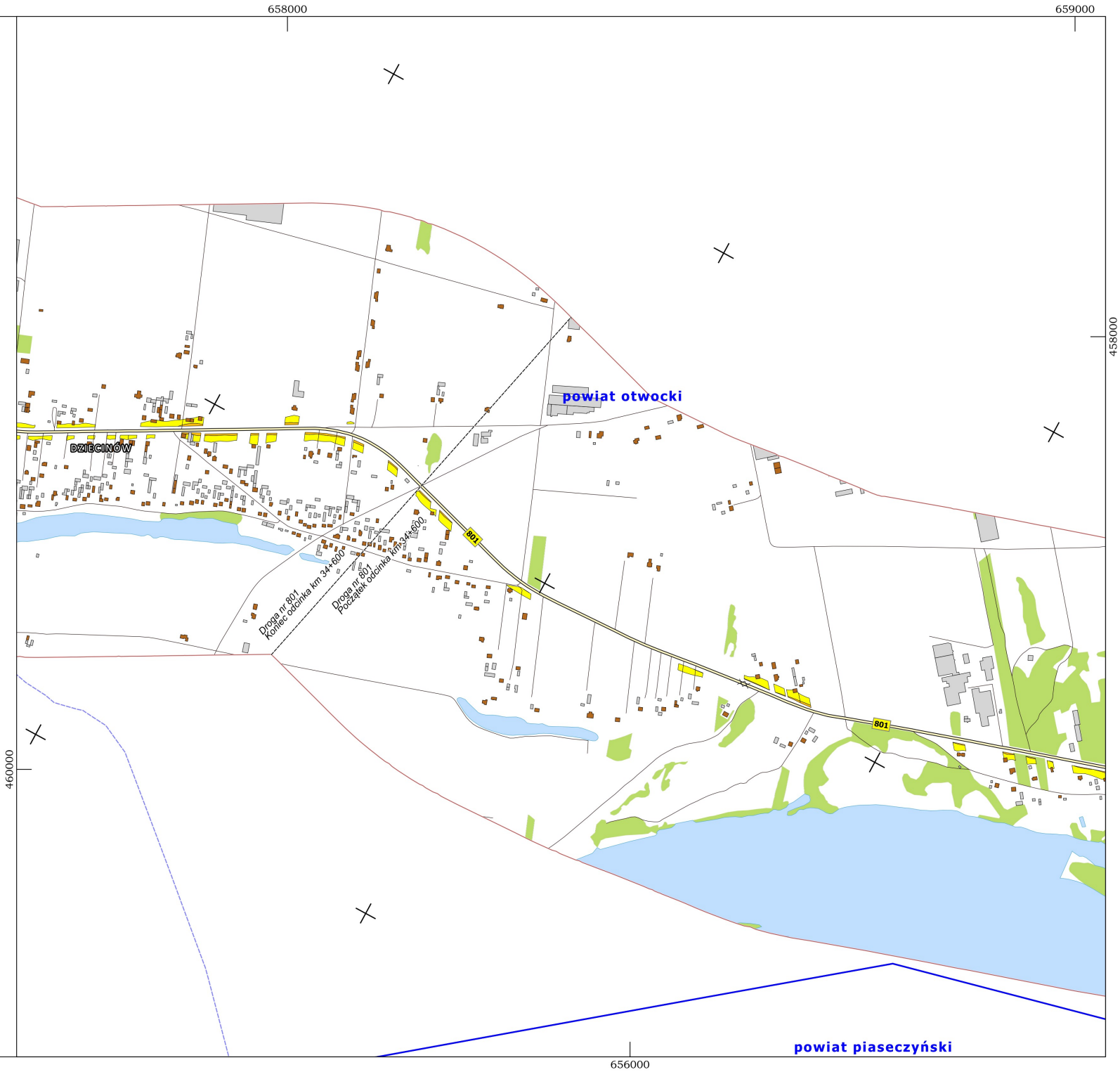

Strategiczna mapa hałasu
istniejącego stanu klimatu akustycznego
obszarów położonych w otoczeniu dróg wojewódzkich
województwa mazowieckiego

# Mapa terenów zagrożonych hałasem, wskaźnik $L_N$

Arkusz 139/174

**Legenda**

- Granice powiatów
- Jednostki ewidencyjne
- Bufor 600 m
- Analizowane odcinki dróg wojewódzkich
- Pozostałe drogi
- Mosty, wiadukty
- Ekrany akustyczne
- Wody
- Tereny zieleni

Budynki

- szpitali, domów opieki społecznej
- szkół, przedszkoli, żłobków
- mieszkalne
- pozostałe

Przekroczenia $L_N$

- 1,0 - 5,0 dB
- 5,1 - 10,0 dB
- 10,1 - 15,0 dB
- > 15,0 dB

Układ współrzędnych "PL-1992"
Skala 1: 10 000

0 200 400 600 800 m


**Zamawiający**
Mazowiecki Zarząd Dróg Wojewódzkich
ul. Mazowiecka 14, 00-048 Warszawa

**Wykonawca:**
LEMITOR Ochrona Środowiska sp. z o.o. sp. k.
ul. Długosza 40, 51-162 Wrocław


659000
660000
458000
455000
457000
657000
801
RADWANKÓW SZLACHECKI
powiat otwocki
powiat piaseczyński

Strategiczna mapa hałasu
istniejącego stanu klimatu akustycznego
obszarów położonych w otoczeniu dróg wojewódzkich
województwa mazowieckiego

# Mapa terenów zagrożonych hałasem, wskaźnik $L_N$

Arkusz 140/174

**Legenda**

- Granice powiatów
- Jednostki ewidencyjne
- Bufor 600 m
- Analizowane odcinki dróg wojewódzkich
- Pozostałe drogi
- Mosty, wiadukty
- Ekrany akustyczne
- Wody
- Tereny zieleni

Budynki

- szpitali, domów opieki społecznej
- szkół, przedszkoli, żłobków
- mieszkalne
- pozostałe

Przekroczenia $L_N$

- 1,0 - 5,0 dB
- 5,1 - 10,0 dB
- 10,1 - 15,0 dB
- > 15,0 dB

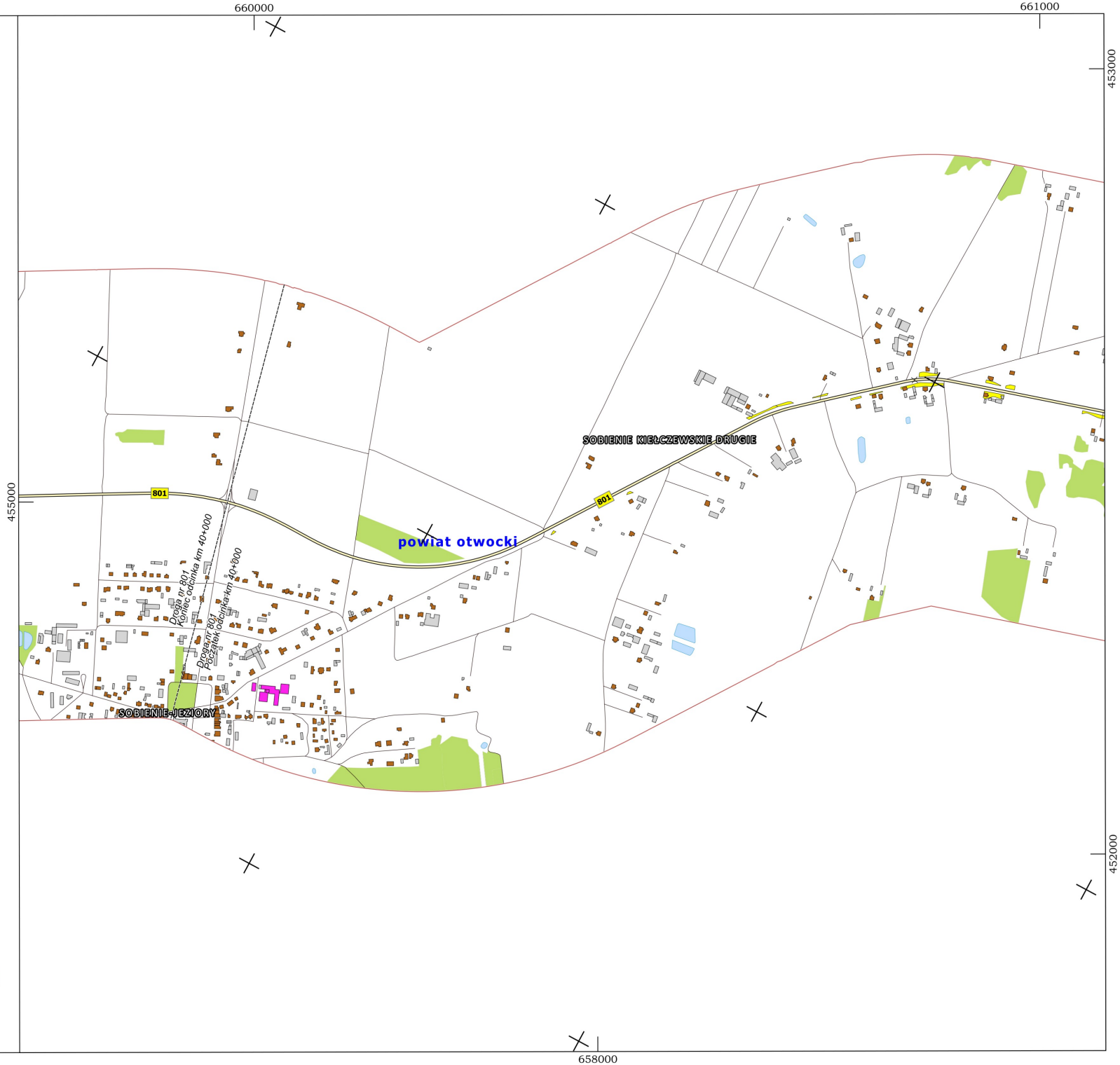


Układ współrzędnych "PL-1992"
Skala 1: 10 000

0 200 400 600 800 m

**Zamawiający**
Mazowiecki Zarząd Dróg Wojewódzkich
ul. Mazowiecka 14, 00-048 Warszawa

**Wykonawca:**
LEMITOR Ochrona Środowiska sp. z o.o. sp. k.
ul. Długosza 40, 51-162 Wrocław

Strategiczna mapa hałasu
istniejącego stanu klimatu akustycznego
obszarów położonych w otoczeniu dróg wojewódzkich
województwa mazowieckiego

# Mapa terenów zagrożonych hałasem, wskaźnik $L_N$

Arkusz 141/174

**Legenda**

- Granice powiatów
- Jednostki ewidencyjne
- Bufor 600 m
- Analizowane odcinki dróg wojewódzkich
- Pozostałe drogi
- Mosty, wiadukty
- Ekrany akustyczne
- Wody
- Tereny zieleni

Budynki

- szpitali, domów opieki społecznej
- szkół, przedszkoli, żłobków
- mieszkalne
- pozostałe

Przekroczenia $L_N$

- 1,0 - 5,0 dB
- 5,1 - 10,0 dB
- 10,1 - 15,0 dB
- > 15,0 dB



Układ współrzędnych "PL-1992"
Skala 1: 10 000

0 200 400 600 800 m


**Zamawiający**
Mazowiecki Zarząd Dróg Wojewódzkich
ul. Mazowiecka 14, 00-048 Warszawa

**Wykonawca:**
LEMITOR Ochrona Środowiska sp. z o.o. sp. k.
ul. Długosza 40, 51-162 Wrocław


662000
453000
450000
452000
659000
660000
SOBIENIE KIEŁCZEWSKIE PIERWSZE
powiat otwocki
NOWY ZAMBRZYKÓW
801
powiat garwoliński

Strategiczna mapa hałasu
istniejącego stanu klimatu akustycznego
obszarów położonych w otoczeniu dróg wojewódzkich
województwa mazowieckiego

# Mapa terenów zagrożonych hałasem, wskaźnik $L_N$

Arkusz 142/174

**Legenda**

- Granice powiatów
- Jednostki ewidencyjne
- Bufor 600 m
- Analizowane odcinki dróg wojewódzkich
- Pozostałe drogi
- Mosty, wiadukty
- Ekrany akustyczne
- Wody
- Tereny zieleni

Budynki

- szpitali, domów opieki społecznej
- szkół, przedszkoli, żłobków
- mieszkalne
- pozostałe

Przekroczenia $L_N$

- 1,0 - 5,0 dB
- 5,1 - 10,0 dB
- 10,1 - 15,0 dB
- > 15,0 dB

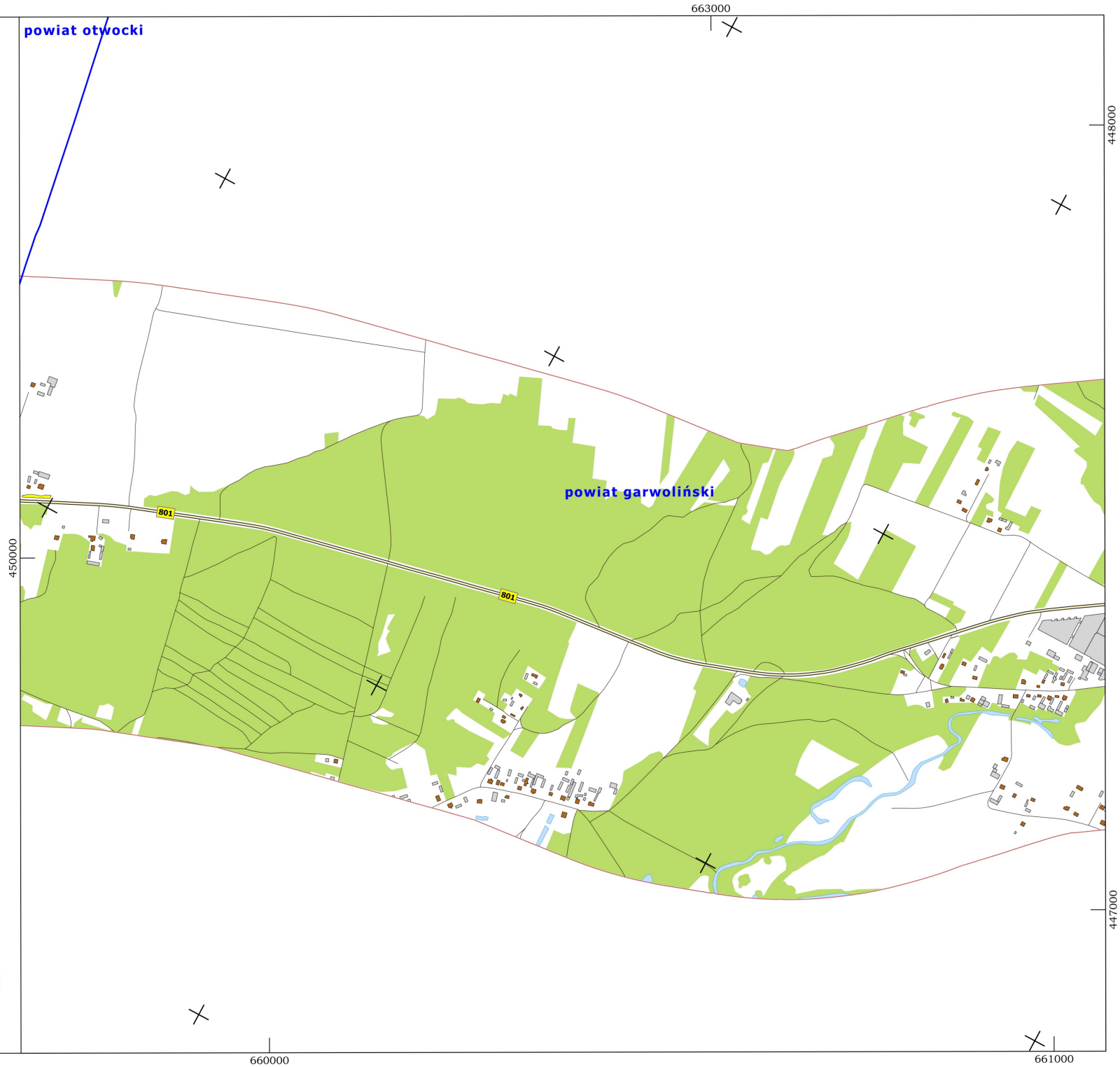


Układ współrzędnych "PL-1992"
Skala 1: 10 000

0 200 400 600 800 m

**Zamawiający**
Mazowiecki Zarząd Dróg Wojewódzkich
ul. Mazowiecka 14, 00-048 Warszawa

**Wykonawca:**
LEMITOR Ochrona Środowiska sp. z o.o. sp. k.
ul. Długosza 40, 51-162 Wrocław

Strategiczna mapa hałasu
istniejącego stanu klimatu akustycznego
obszarów położonych w otoczeniu dróg wojewódzkich
województwa mazowieckiego

# Mapa terenów zagrożonych hałasem, wskaźnik $L_N$

Arkusz 143/174

**Legenda**

- Granice powiatów
- Jednostki ewidencyjne
- Bufor 600 m
- Analizowane odcinki dróg wojewódzkich
- Pozostałe drogi
- Mosty, wiadukty
- Ekrany akustyczne
- Wody
- Tereny zieleni

Budynki

- szpitali, domów opieki społecznej
- szkół, przedszkoli, żłobków
- mieszkalne
- pozostałe

Przekroczenia $L_N$

- 1,0 - 5,0 dB
- 5,1 - 10,0 dB
- 10,1 - 15,0 dB
- > 15,0 dB




Układ współrzędnych "PL-1992"
Skala 1: 10 000

0 200 400 600 800 m

**Zamawiający**
Mazowiecki Zarząd Dróg Wojewódzkich
ul. Mazowiecka 14, 00-048 Warszawa

**Wykonawca:**
LEMITOR Ochrona Środowiska sp. z o.o. sp. k.
ul. Długosza 40, 51-162 Wrocław

Strategiczna mapa hałasu
istniejącego stanu klimatu akustycznego
obszarów położonych w otoczeniu dróg wojewódzkich
województwa mazowieckiego

# Mapa terenów zagrożonych hałasem, wskaźnik $L_N$

Arkusz 144/174

**Legenda**

- Granice powiatów
- Jednostki ewidencyjne
- Bufor 600 m
- Analizowane odcinki dróg wojewódzkich
- Pozostałe drogi
- Mosty, wiadukty
- Ekrany akustyczne
- Wody
- Tereny zieleni

Budynki

- szpitali, domów opieki społecznej
- szkół, przedszkoli, żłobków
- mieszkalne
- pozostałe

Przekroczenia $L_N$

- 1,0 - 5,0 dB
- 5,1 - 10,0 dB
- 10,1 - 15,0 dB
- > 15,0 dB

Układ współrzędnych "PL-1992"
Skala 1: 10 000

0 200 400 600 800 m


**Zamawiający**
Mazowiecki Zarząd Dróg Wojewódzkich
ul. Mazowiecka 14, 00-048 Warszawa

**Wykonawca:**
LEMITOR Ochrona Środowiska sp. z o.o. sp. k.
ul. Długosza 40, 51-162 Wrocław


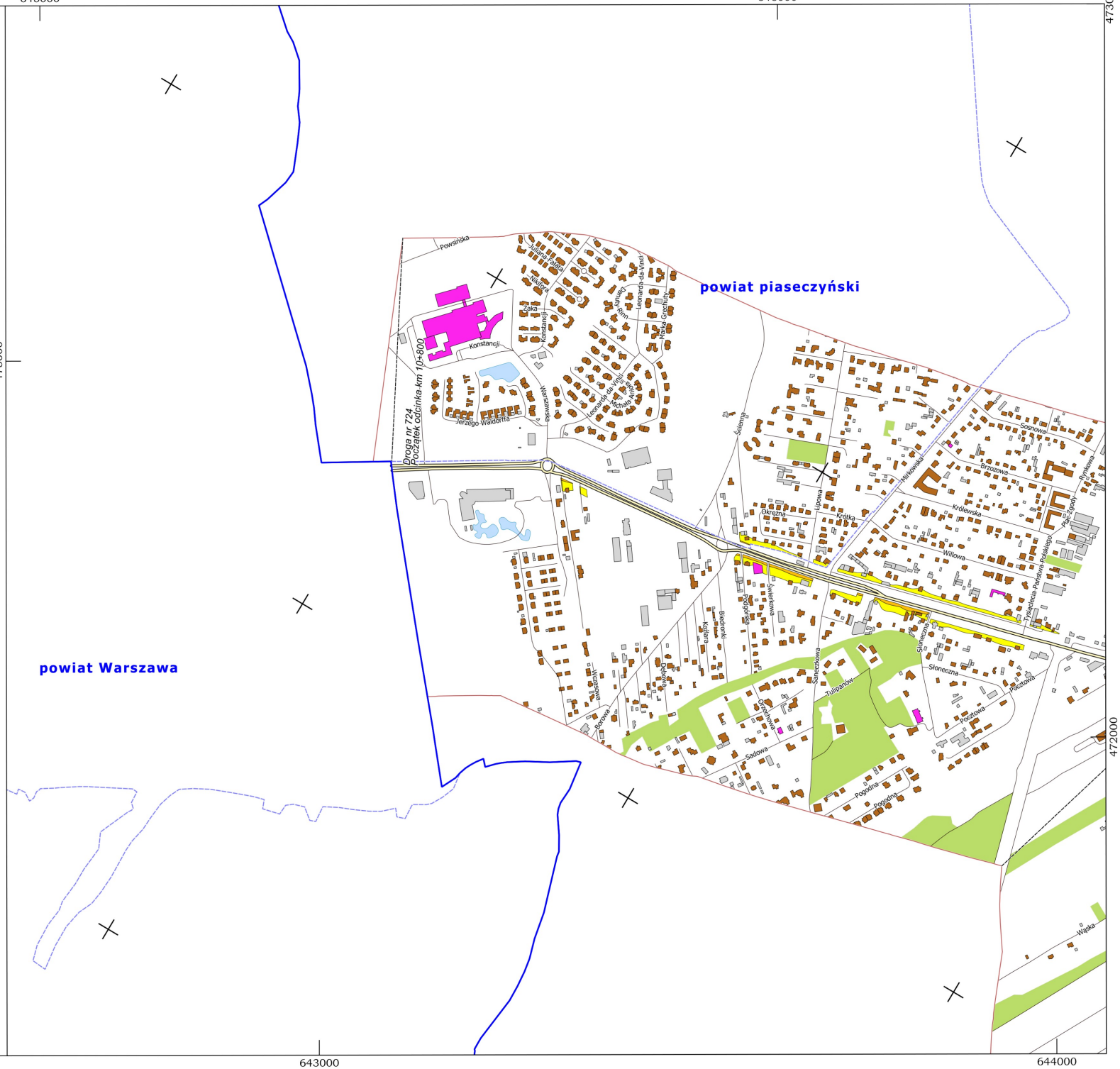

Strategiczna mapa hałasu
istniejącego stanu klimatu akustycznego
obszarów położonych w otoczeniu dróg wojewódzkich
województwa mazowieckiego

# Mapa terenów zagrożonych hałasem, wskaźnik $L_N$

Arkusz 145/174

**Legenda**

- Granice powiatów
- Jednostki ewidencyjne
- Bufor 600 m
- Analizowane odcinki dróg wojewódzkich
- Pozostałe drogi
- Mosty, wiadukty
- Ekrany akustyczne
- Wody
- Tereny zieleni

Budynki

- szpitali, domów opieki społecznej
- szkół, przedszkoli, żłobków
- mieszkalne
- pozostałe

Przekroczenia $L_N$

- 1,0 - 5,0 dB
- 5,1 - 10,0 dB
- 10,1 - 15,0 dB
- > 15,0 dB

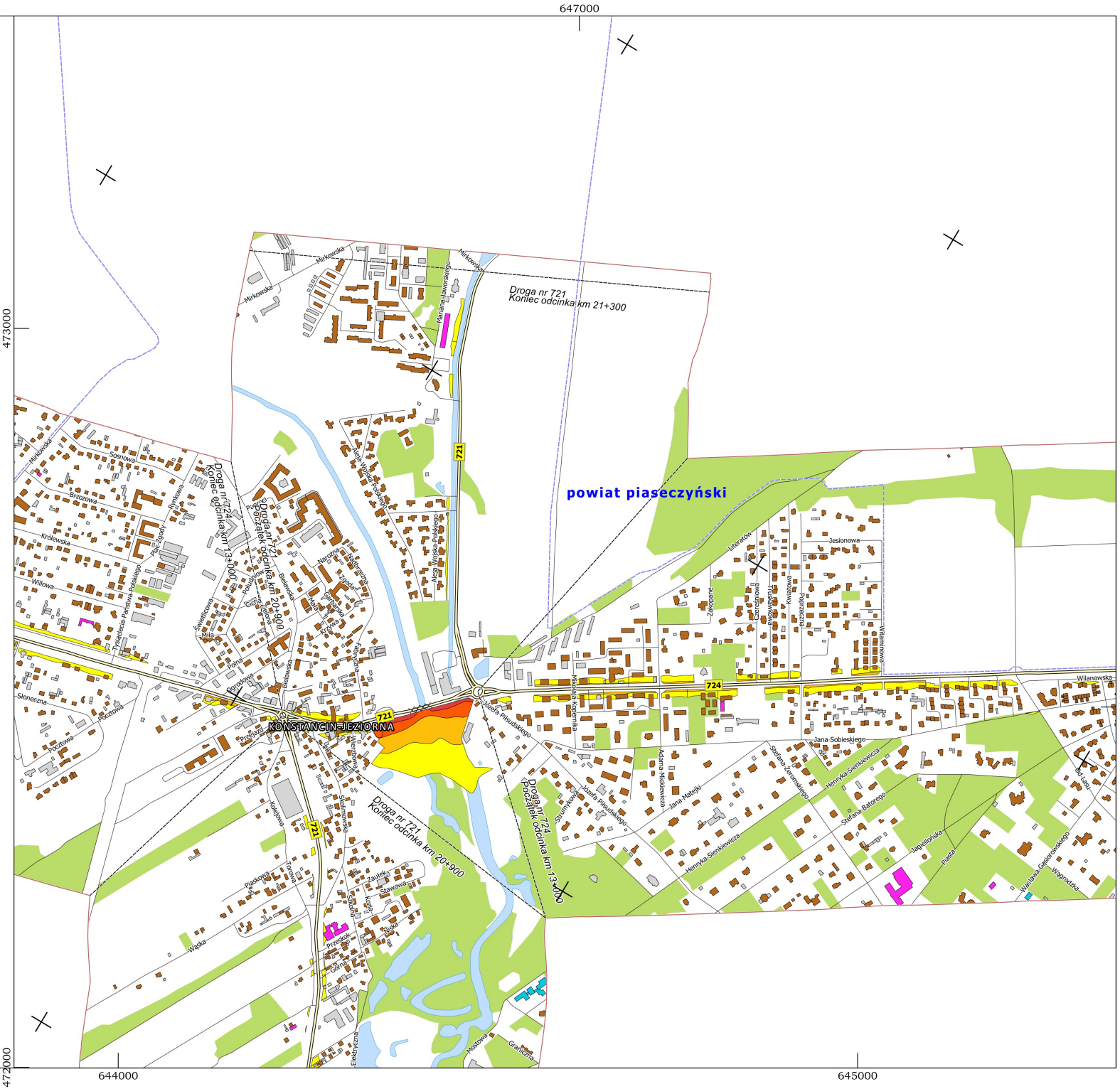


Układ współrzędnych "PL-1992"
Skala 1: 10 000

0 200 400 600 800 m

**Zamawiający**
Mazowiecki Zarząd Dróg Wojewódzkich
ul. Mazowiecka 14, 00-048 Warszawa

**Wykonawca:**
LEMITOR Ochrona Środowiska sp. z o.o. sp. k.
ul. Długosza 40, 51-162 Wrocław

Strategiczna mapa hałasu
istniejącego stanu klimatu akustycznego
obszarów położonych w otoczeniu dróg wojewódzkich
województwa mazowieckiego

# Mapa terenów zagrożonych hałasem, wskaźnik $L_N$

Arkusz 146/174

**Legenda**

- Granice powiatów
- Jednostki ewidencyjne
- Bufor 600 m
- Analizowane odcinki dróg wojewódzkich
- Pozostałe drogi
- Mosty, wiadukty
- Ekrany akustyczne
- Wody
- Tereny zieleni

Budynki

- szpitali, domów opieki społecznej
- szkół, przedszkoli, żłobków
- mieszkalne
- pozostałe

Przekroczenia $L_N$

- 1,0 - 5,0 dB
- 5,1 - 10,0 dB
- 10,1 - 15,0 dB
- > 15,0 dB

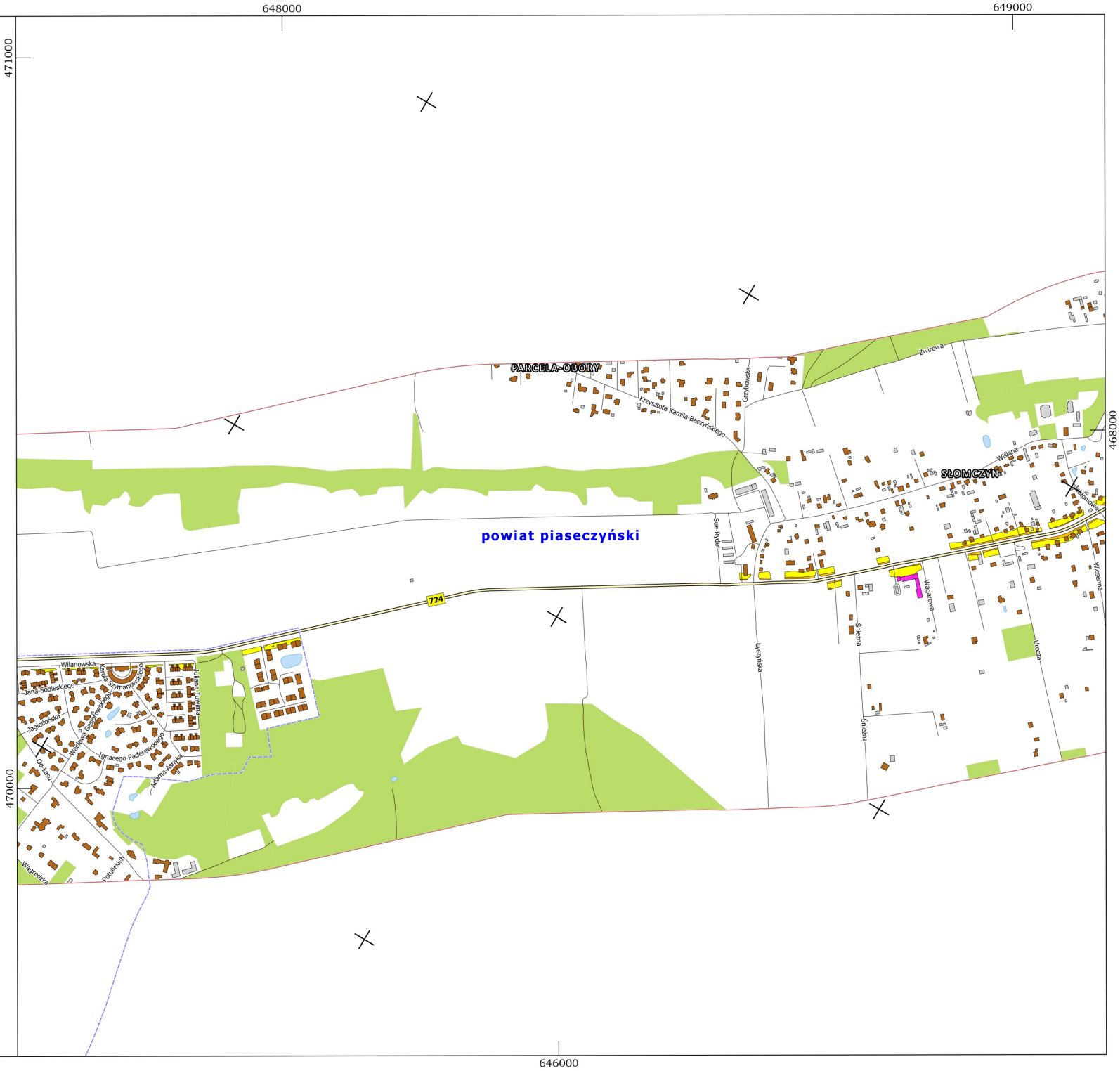


Układ współrzędnych "PL-1992"
Skala 1: 10 000

0 200 400 600 800 m

**Zamawiający**
Mazowiecki Zarząd Dróg Wojewódzkich
ul. Mazowiecka 14, 00-048 Warszawa

**Wykonawca:**
LEMITOR Ochrona Środowiska sp. z o.o. sp. k.
ul. Długosza 40, 51-162 Wrocław

Strategiczna mapa hałasu
istniejącego stanu klimatu akustycznego
obszarów położonych w otoczeniu dróg wojewódzkich
województwa mazowieckiego

# Mapa terenów zagrożonych hałasem, wskaźnik $L_N$

Arkusz 147/174

**Legenda**

- Granice powiatów
- Jednostki ewidencyjne
- Bufor 600 m
- Analizowane odcinki dróg wojewódzkich
- Pozostałe drogi
- Mosty, wiadukty
- Ekrany akustyczne
- Wody
- Tereny zieleni

Budynki

- szpitali, domów opieki społecznej
- szkół, przedszkoli, żłobków
- mieszkalne
- pozostałe

Przekroczenia $L_N$

- 1,0 - 5,0 dB
- 5,1 - 10,0 dB
- 10,1 - 15,0 dB
- > 15,0 dB

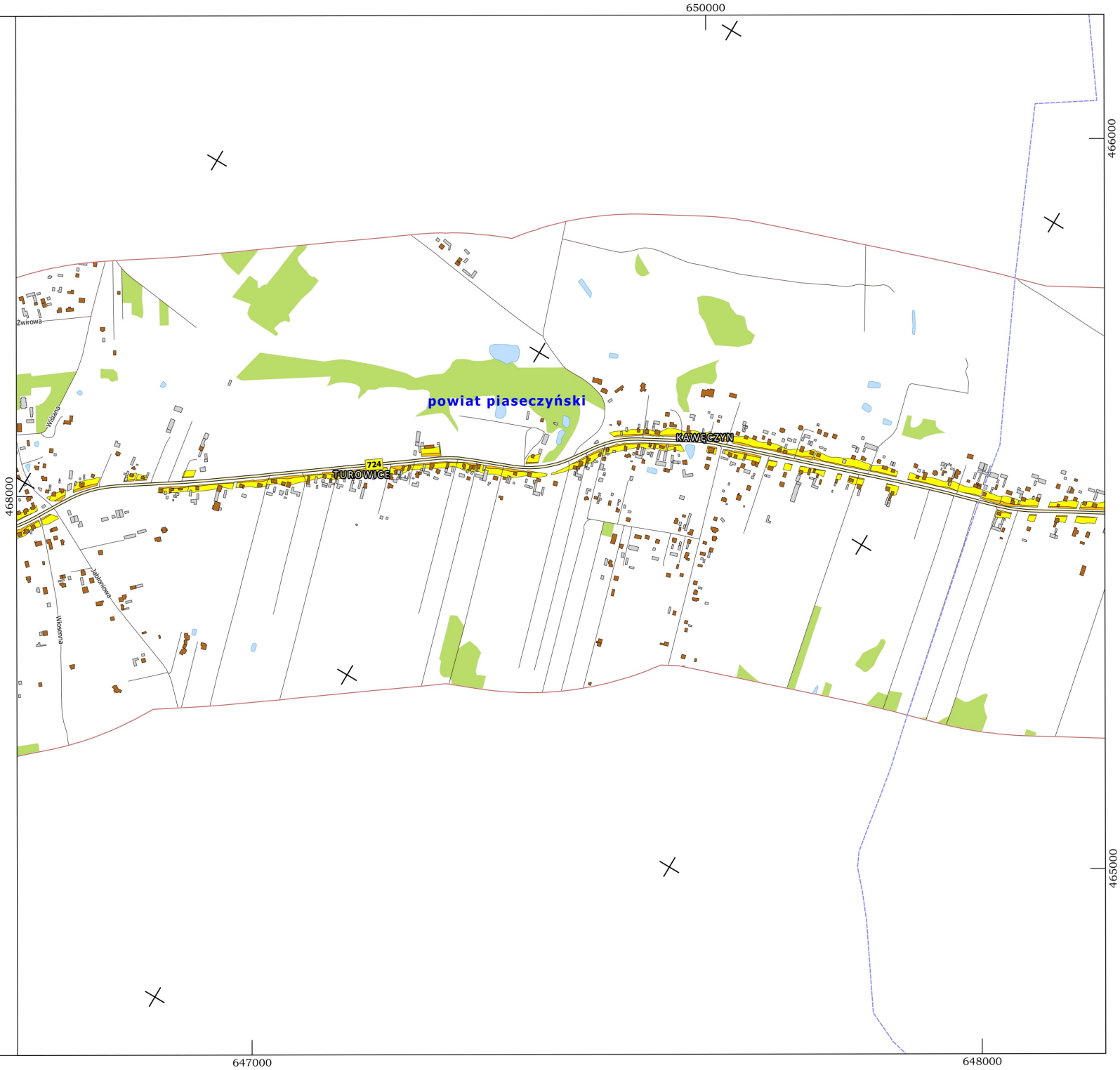


Układ współrzędnych "PL-1992"
Skala 1: 10 000

0 200 400 600 800 m


**Zamawiający**
Mazowiecki Zarząd Dróg Wojewódzkich
ul. Mazowiecka 14, 00-048 Warszawa

**Wykonawca:**
LEMITOR Ochrona Środowiska sp. z o.o. sp. k.
ul. Długosza 40, 51-162 Wrocław

Strategiczna mapa hałasu
istniejącego stanu klimatu akustycznego
obszarów położonych w otoczeniu dróg wojewódzkich
województwa mazowieckiego

# Mapa terenów zagrożonych hałasem, wskaźnik $L_N$

Arkusz 148/174

**Legenda**

- Granice powiatów
- Jednostki ewidencyjne
- Bufor 600 m
- Analizowane odcinki dróg wojewódzkich
- Pozostałe drogi
- Mosty, wiadukty
- Ekrany akustyczne
- Wody
- Tereny zieleni

Budynki

- szpitali, domów opieki społecznej
- szkół, przedszkoli, żłobków
- mieszkalne
- pozostałe

Przekroczenia $L_N$

- 1,0 - 5,0 dB
- 5,1 - 10,0 dB
- 10,1 - 15,0 dB
- > 15,0 dB

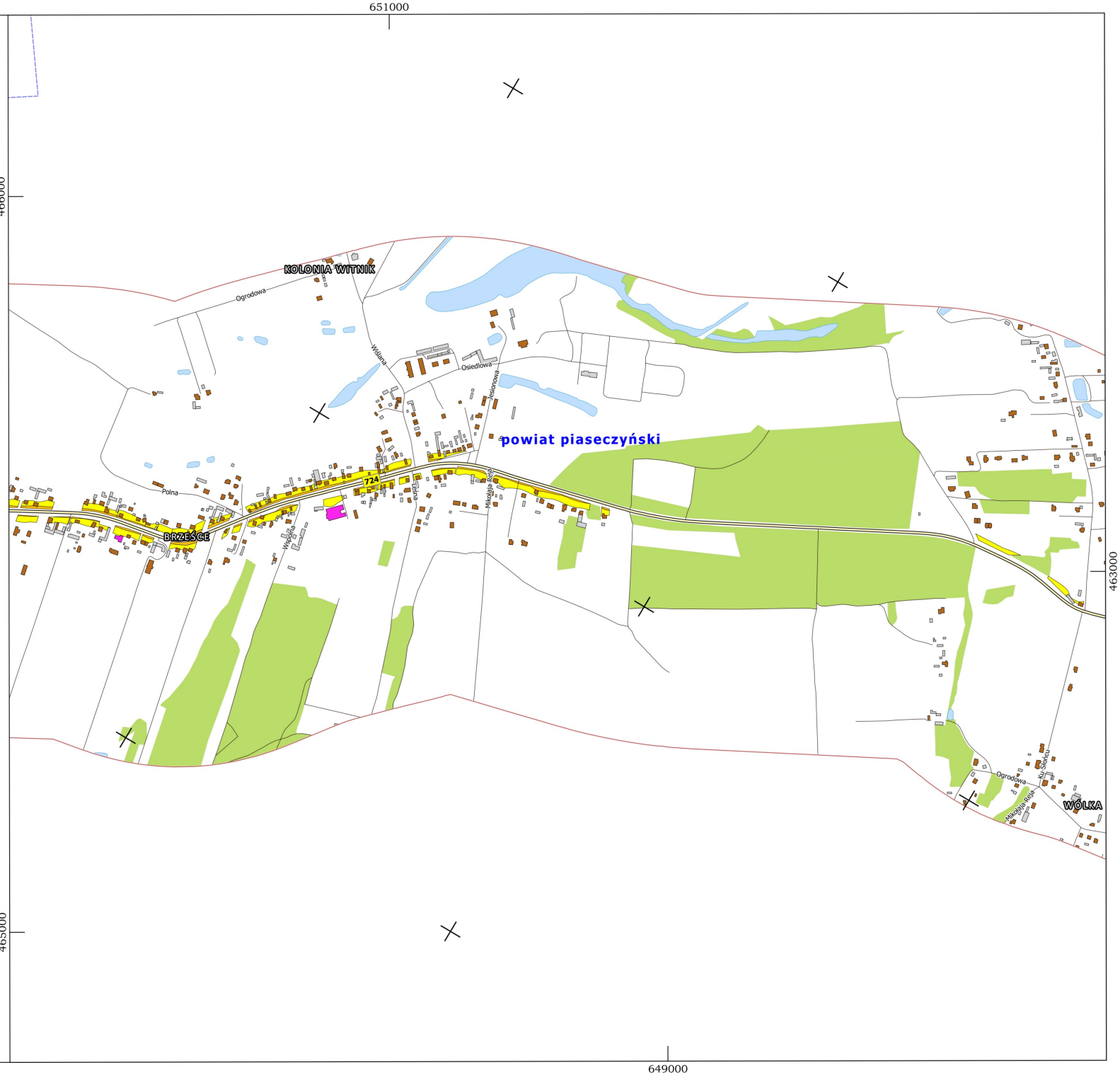


Układ współrzędnych "PL-1992"
Skala 1: 10 000

0 200 400 600 800 m

**Zamawiający**
Mazowiecki Zarząd Dróg Wojewódzkich
ul. Mazowiecka 14, 00-048 Warszawa

**Wykonawca:**
LEMITOR Ochrona Środowiska sp. z o.o. sp. k.
ul. Długosza 40, 51-162 Wrocław

Strategiczna mapa hałasu
istniejącego stanu klimatu akustycznego
obszarów położonych w otoczeniu dróg wojewódzkich
województwa mazowieckiego

# Mapa terenów zagrożonych hałasem, wskaźnik $L_N$

Arkusz 149/174

**Legenda**

- Granice powiatów
- Jednostki ewidencyjne
- Bufor 600 m
- Analizowane odcinki dróg wojewódzkich
- Pozostałe drogi
- Mosty, wiadukty
- Ekrany akustyczne
- Wody
- Tereny zieleni

Budynki

- szpitali, domów opieki społecznej
- szkół, przedszkoli, żłobków
- mieszkalne
- pozostałe

Przekroczenia $L_N$

- 1,0 - 5,0 dB
- 5,1 - 10,0 dB
- 10,1 - 15,0 dB
- > 15,0 dB

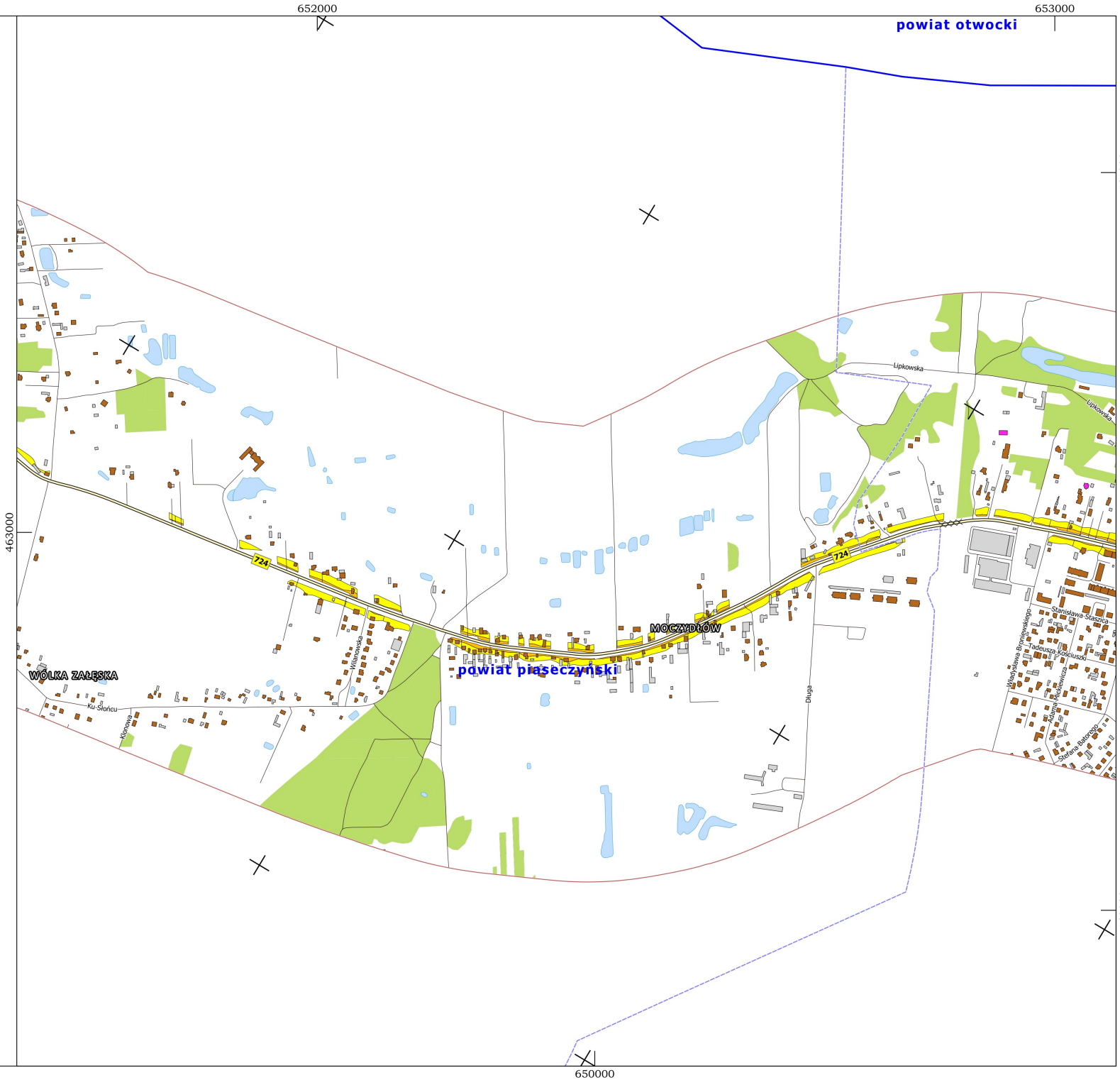


Układ współrzędnych "PL-1992"
Skala 1: 10 000

0 200 400 600 800 m

**Zamawiający**
Mazowiecki Zarząd Dróg Wojewódzkich
ul. Mazowiecka 14, 00-048 Warszawa

**Wykonawca:**
LEMITOR Ochrona Środowiska sp. z o.o. sp. k.
ul. Długosza 40, 51-162 Wrocław

Strategiczna mapa hałasu
istniejącego stanu klimatu akustycznego
obszarów położonych w otoczeniu dróg wojewódzkich
województwa mazowieckiego

# Mapa terenów zagrożonych hałasem, wskaźnik $L_N$

Arkusz 150/174

**Legenda**

- Granice powiatów
- Jednostki ewidencyjne
- Bufor 600 m
- Analizowane odcinki dróg wojewódzkich
- Pozostałe drogi
- Mosty, wiadukty
- Ekrany akustyczne
- Wody
- Tereny zieleni

Budynki

- szpitali, domów opieki społecznej
- szkół, przedszkoli, żłobków
- mieszkalne
- pozostałe

Przekroczenia $L_N$

- 1,0 - 5,0 dB
- 5,1 - 10,0 dB
- 10,1 - 15,0 dB
- > 15,0 dB

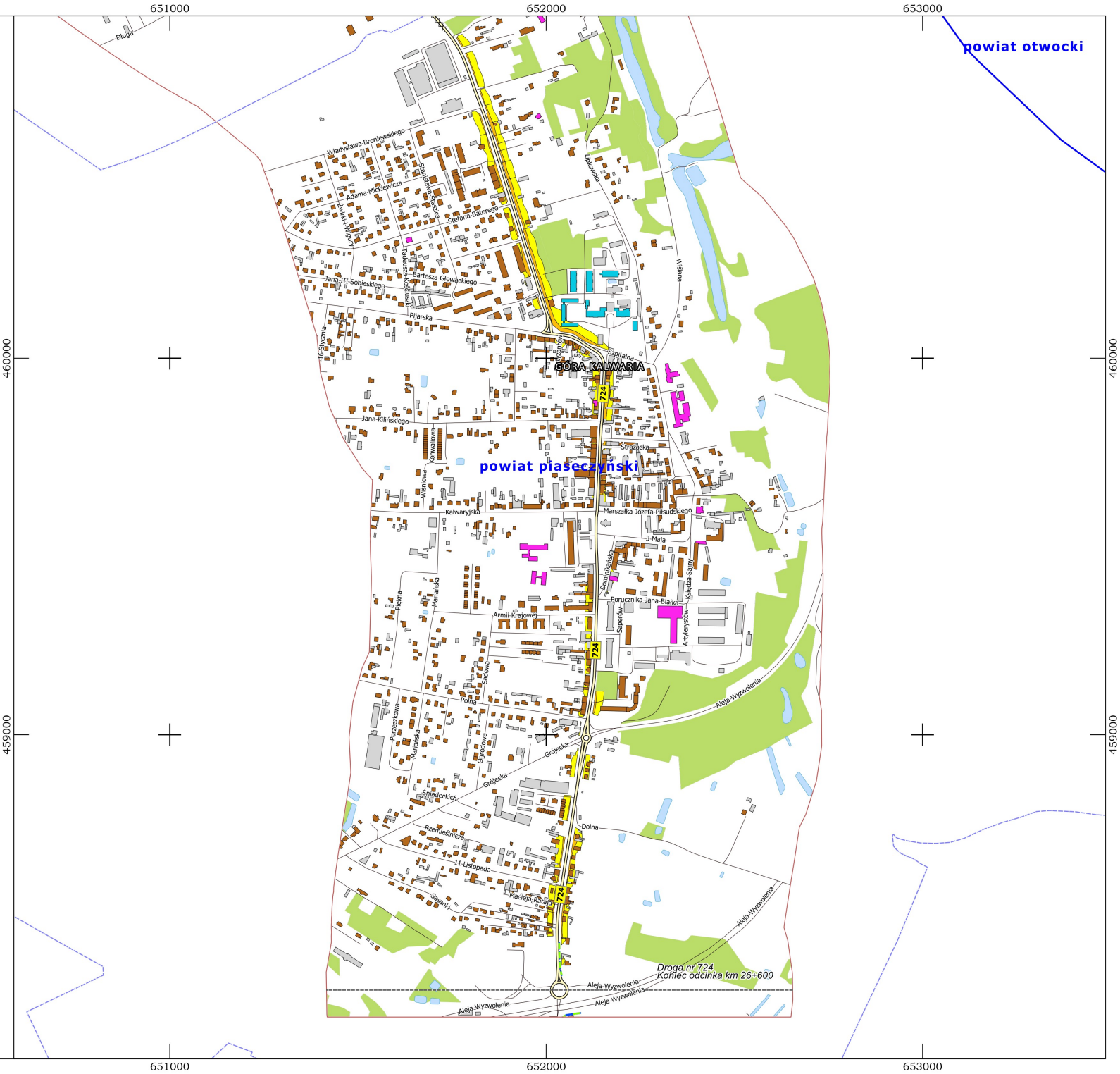


N

Układ współrzędnych "PL-1992"
Skala 1: 10 000

0 200 400 600 800 m


**Zamawiający**
Mazowiecki Zarząd Dróg Wojewódzkich
ul. Mazowiecka 14, 00-048 Warszawa

**Wykonawca:**
LEMITOR Ochrona Środowiska sp. z o.o. sp. k.
ul. Długosza 40, 51-162 Wrocław

Strategiczna mapa hałasu
istniejącego stanu klimatu akustycznego
obszarów położonych w otoczeniu dróg wojewódzkich
województwa mazowieckiego

# Mapa terenów zagrożonych hałasem, wskaźnik $L_N$

Arkusz 151/174

**Legenda**

- Granice powiatów
- Jednostki ewidencyjne
- Bufor 600 m
- Analizowane odcinki dróg wojewódzkich
- Pozostałe drogi
- Mosty, wiadukty
- Ekrany akustyczne
- Wody
- Tereny zieleni

Budynki

- szpitali, domów opieki społecznej
- szkół, przedszkoli, żłobków
- mieszkalne
- pozostałe

Przekroczenia $L_N$

- 1,0 - 5,0 dB
- 5,1 - 10,0 dB
- 10,1 - 15,0 dB
- > 15,0 dB

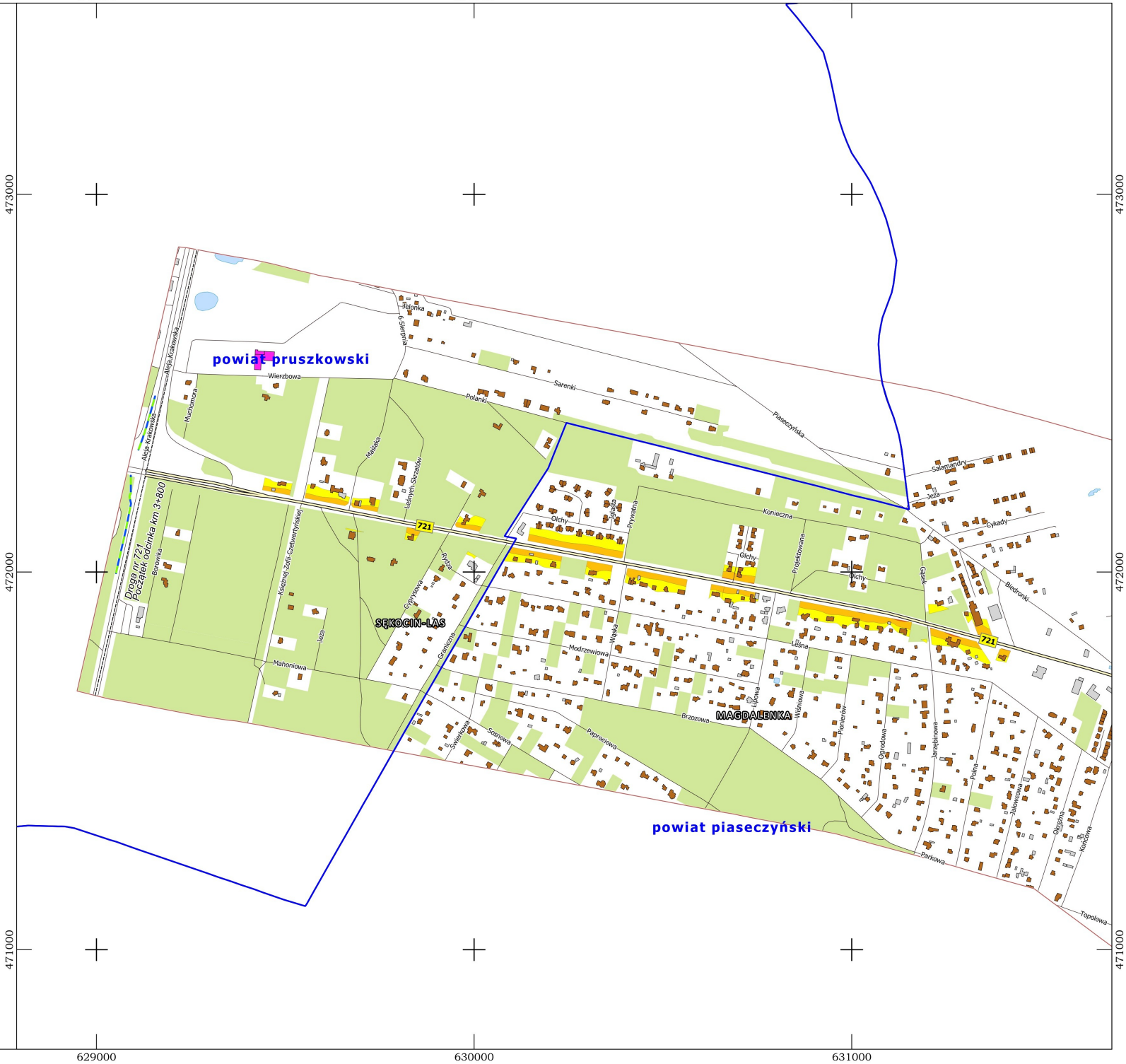


N

Układ współrzędnych "PL-1992"
Skala 1: 10 000

0 200 400 600 800 m


**Zamawiający**
Mazowiecki Zarząd Dróg Wojewódzkich
ul. Mazowiecka 14, 00-048 Warszawa

**Wykonawca:**
LEMITOR Ochrona Środowiska sp. z o.o. sp. k.
ul. Długosza 40, 51-162 Wrocław

Strategiczna mapa hałasu
istniejącego stanu klimatu akustycznego
obszarów położonych w otoczeniu dróg wojewódzkich
województwa mazowieckiego

# Mapa terenów zagrożonych hałasem, wskaźnik $L_N$

Arkusz 152/174

**Legenda**

- Granice powiatów
- Jednostki ewidencyjne
- Bufor 600 m
- Analizowane odcinki dróg wojewódzkich
- Pozostałe drogi
- Mosty, wiadukty
- Ekrany akustyczne
- Wody
- Tereny zieleni

Budynki

- szpitali, domów opieki społecznej
- szkół, przedszkoli, żłobków
- mieszkalne
- pozostałe

Przekroczenia $L_N$

- 1,0 - 5,0 dB
- 5,1 - 10,0 dB
- 10,1 - 15,0 dB
- > 15,0 dB

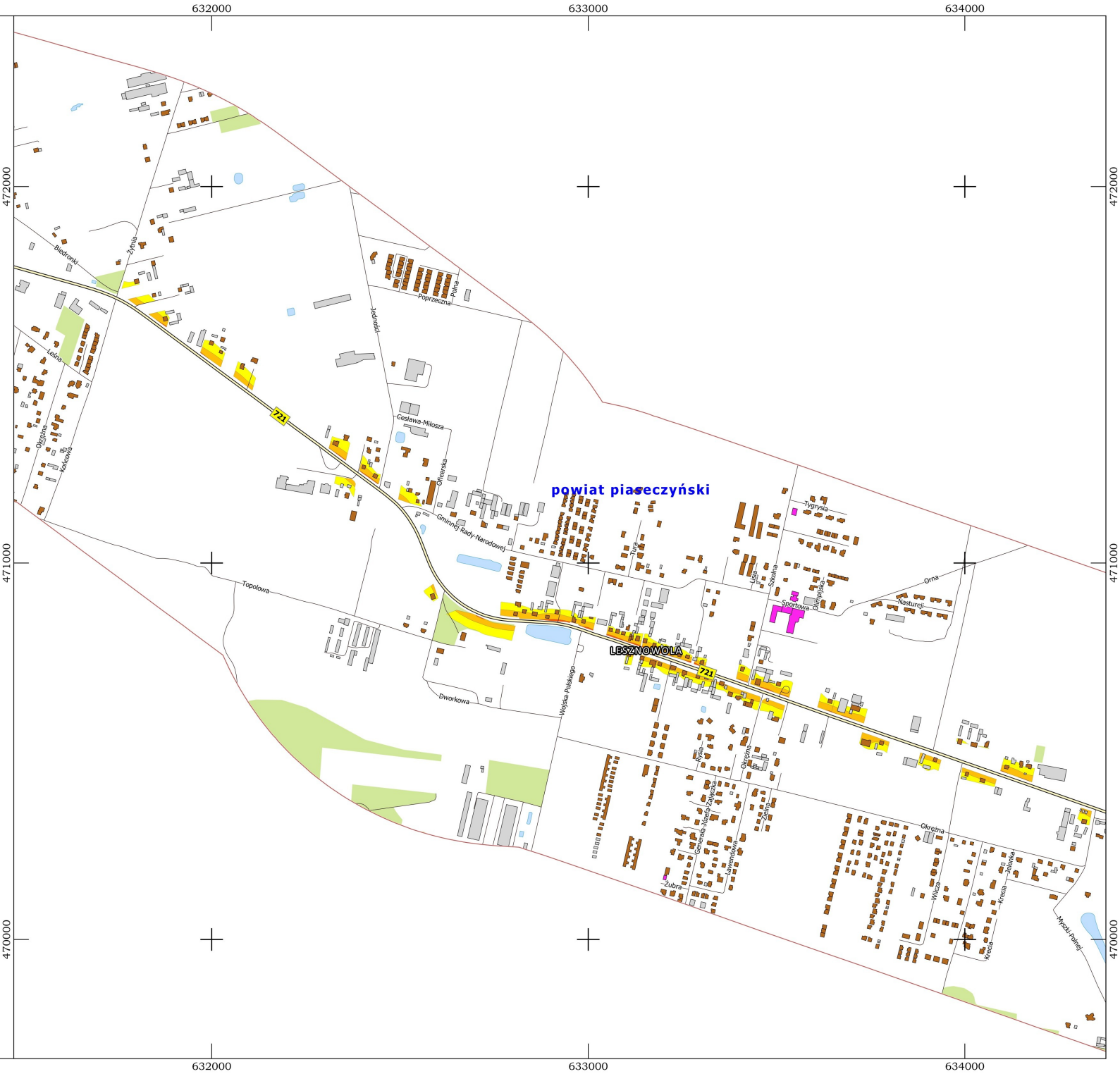


N

Układ współrzędnych "PL-1992"
Skala 1: 10 000

0 200 400 600 800 m

**Zamawiający**
Mazowiecki Zarząd Dróg Wojewódzkich
ul. Mazowiecka 14, 00-048 Warszawa

Mazowiecki Zarząd Dróg Wojewódzkich w Warszawie

**Wykonawca:**
LEMITOR Ochrona Środowiska sp. z o.o. sp. k.
ul. Długosza 40, 51-162 Wrocław

lemitor OCHRONA ŚRODOWISKA

Strategiczna mapa hałasu
istniejącego stanu klimatu akustycznego
obszarów położonych w otoczeniu dróg wojewódzkich
województwa mazowieckiego

# Mapa terenów zagrożonych hałasem, wskaźnik $L_N$

Arkusz 153/174

**Legenda**

- Granice powiatów
- Jednostki ewidencyjne
- Bufor 600 m
- Analizowane odcinki dróg wojewódzkich
- Pozostałe drogi
- Mosty, wiadukty
- Ekrany akustyczne
- Wody
- Tereny zieleni

Budynki

- szpitali, domów opieki społecznej
- szkół, przedszkoli, żłobków
- mieszkalne
- pozostałe

Przekroczenia $L_N$

- 1,0 - 5,0 dB
- 5,1 - 10,0 dB
- 10,1 - 15,0 dB
- > 15,0 dB

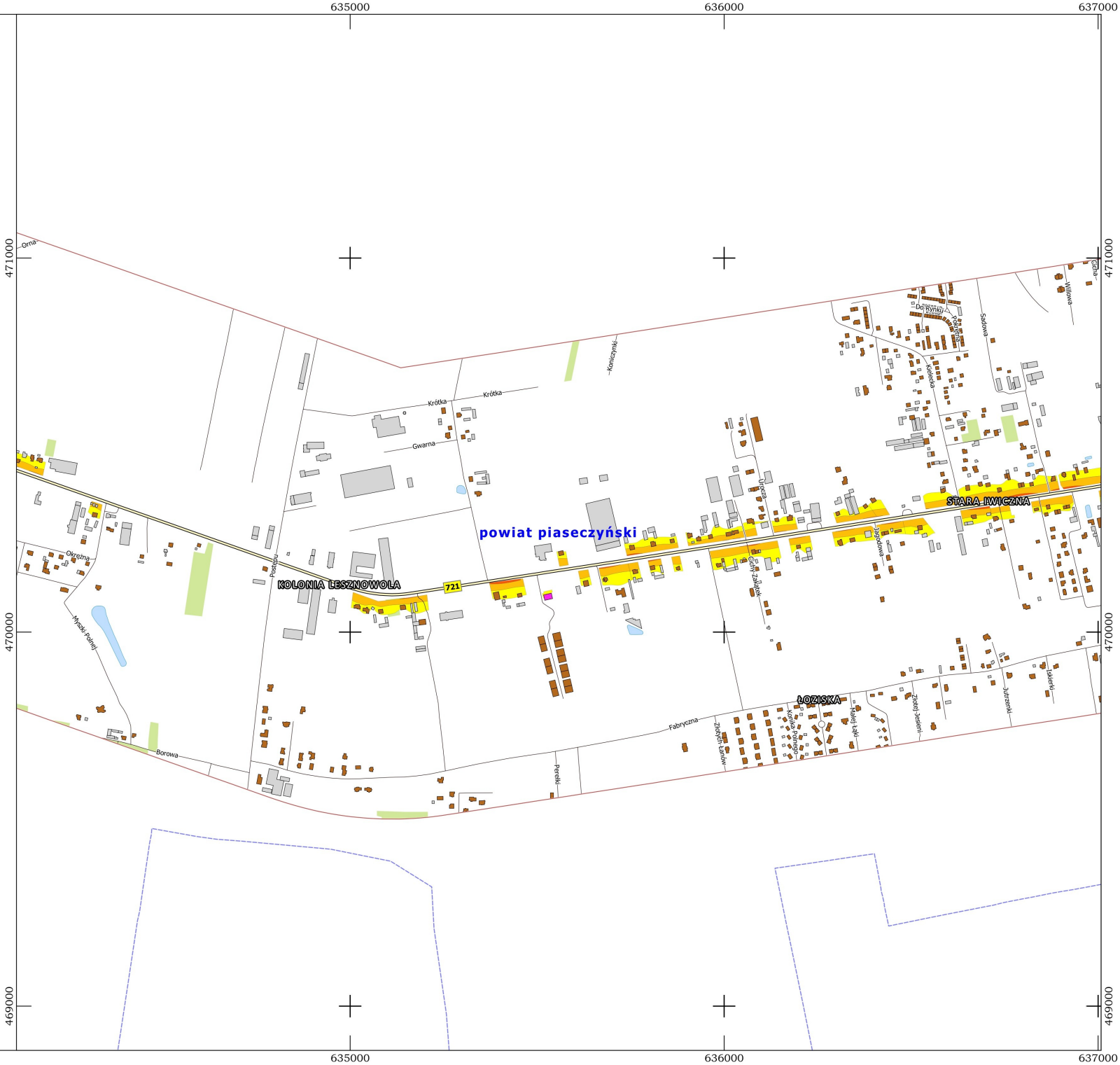


N

Układ współrzędnych "PL-1992"
Skala 1: 10 000

0 200 400 600 800 m


**Zamawiający**
Mazowiecki Zarząd Dróg Wojewódzkich
ul. Mazowiecka 14, 00-048 Warszawa

**Wykonawca:**
LEMITOR Ochrona Środowiska sp. z o.o. sp. k.
ul. Długosza 40, 51-162 Wrocław

Strategiczna mapa hałasu
istniejącego stanu klimatu akustycznego
obszarów położonych w otoczeniu dróg wojewódzkich
województwa mazowieckiego

# Mapa terenów zagrożonych hałasem, wskaźnik $L_N$

Arkusz 154/174

**Legenda**

- Granice powiatów
- Jednostki ewidencyjne
- Bufor 600 m
- Analizowane odcinki dróg wojewódzkich
- Pozostałe drogi
- Mosty, wiadukty
- Ekrany akustyczne
- Wody
- Tereny zieleni

Budynki

- szpitali, domów opieki społecznej
- szkół, przedszkoli, żłobków
- mieszkalne
- pozostałe

Przekroczenia $L_N$

- 1,0 - 5,0 dB
- 5,1 - 10,0 dB
- 10,1 - 15,0 dB
- > 15,0 dB


637000
638000
639000
471000
470000
powiat piaseczyński
Droga nr 721
Początek odcinka km 13+900
Droga nr 721
Początek odcinka km 13+900
721
721
Słoneczna
Sękocińska
Mszczonowska
Polowska
Elektroniczna
Armii Krajowej
Armii Krajowej
Techniczna
Generała Sikorskiego
Tukanów
Aleja Róż
Aleja Róż
Kolejowa
Fabryczna
Bocianiа
Słowicza
Powstańców Warszawy
Wojska Polskiego
Wspólna
Myśliwska
Czyżyków
Szkolna
Fabryczna
Ludowa
Cicha
Willowa
Piękna
Stokrotki
Migdałowa
Cicha
Stara Kuźnia
Krótka
Wiejska
Rakowska
Mała
Syrenki
Południowa
Południowa
Południowa
Warszawska
Wspólna
Myśliwska
Królewskie Ługi
Zgoda
Kościuszkowców
Partyzantów
Partyzantów
Partyzantów
Albatrosów
Albatrosów
Albatrosów
Pelikanów
Pelikanów
Sarenki
Dębowa
Dębowa
Dębowa
Jana Pawła II
Jana Pawła II
Jana Pawła II

Strategiczna mapa hałasu
istniejącego stanu klimatu akustycznego
obszarów położonych w otoczeniu dróg wojewódzkich
województwa mazowieckiego

# Mapa terenów zagrożonych hałasem, wskaźnik $L_N$

Arkusz 155/174

**Legenda**

- Granice powiatów
- Jednostki ewidencyjne
- Bufor 600 m
- Analizowane odcinki dróg wojewódzkich
- Pozostałe drogi
- Mosty, wiadukty
- Ekrany akustyczne
- Wody
- Tereny zieleni

Budynki

- szpitali, domów opieki społecznej
- szkół, przedszkoli, żłobków
- mieszkalne
- pozostałe

Przekroczenia $L_N$

- 1,0 - 5,0 dB
- 5,1 - 10,0 dB
- 10,1 - 15,0 dB
- > 15,0 dB

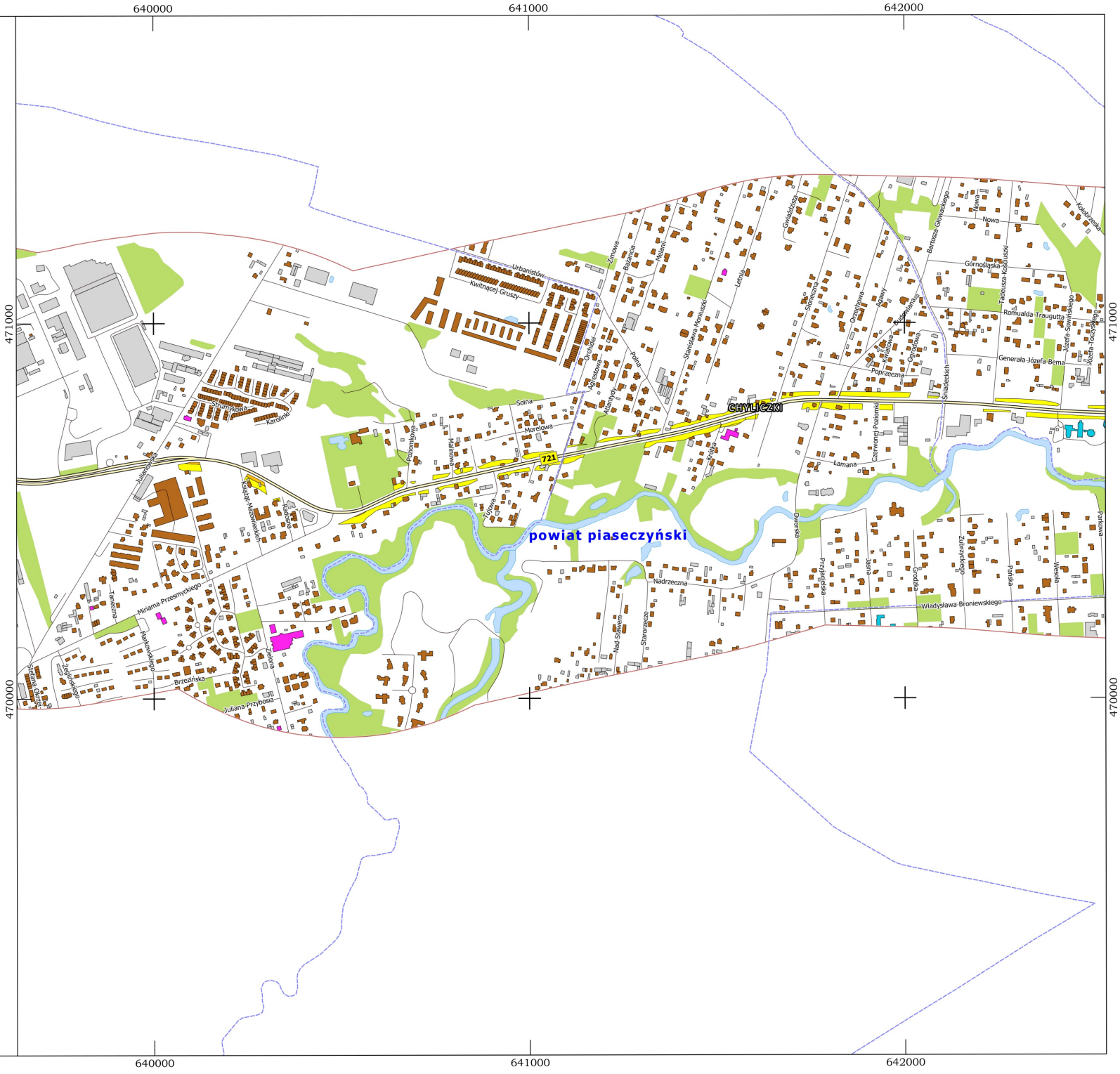


N

Układ współrzędnych "PL-1992"
Skala 1: 10 000

0 200 400 600 800 m

**Zamawiający**
Mazowiecki Zarząd Dróg Wojewódzkich
ul. Mazowiecka 14, 00-048 Warszawa

**Wykonawca:**
LEMITOR Ochrona Środowiska sp. z o.o. sp. k.
ul. Długosza 40, 51-162 Wrocław

Strategiczna mapa hałasu
istniejącego stanu klimatu akustycznego
obszarów położonych w otoczeniu dróg wojewódzkich
województwa mazowieckiego

# Mapa terenów zagrożonych hałasem, wskaźnik $L_N$

Arkusz 156/174

**Legenda**

- Granice powiatów
- Jednostki ewidencyjne
- Bufor 600 m
- Analizowane odcinki dróg wojewódzkich
- Pozostałe drogi
- Mosty, wiadukty
- Ekrany akustyczne
- Wody
- Tereny zieleni

Budynki

- szpitali, domów opieki społecznej
- szkół, przedszkoli, żłobków
- mieszkalne
- pozostałe

Przekroczenia $L_N$

- 1,0 - 5,0 dB
- 5,1 - 10,0 dB
- 10,1 - 15,0 dB
- > 15,0 dB

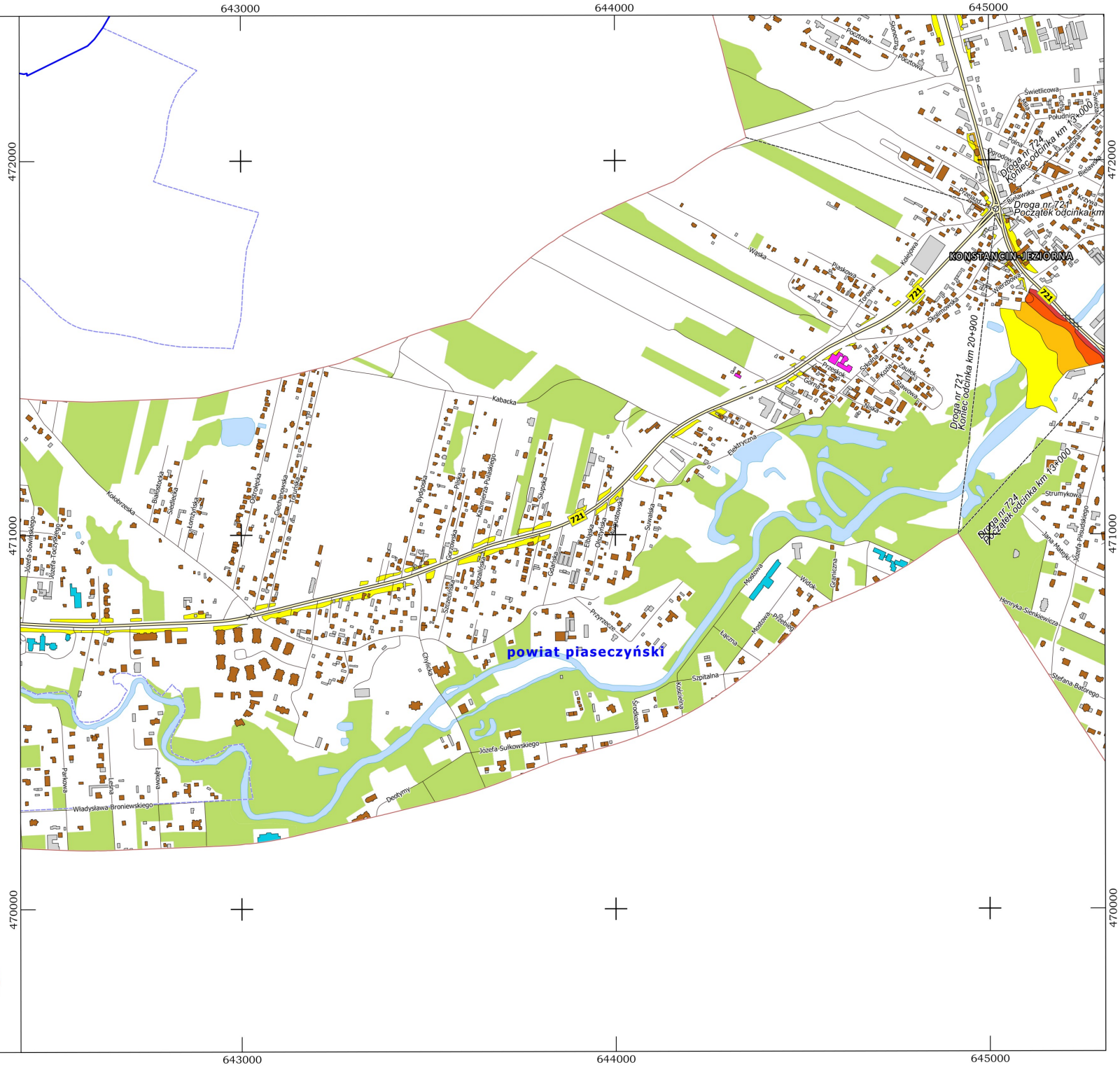


N

Układ współrzędnych "PL-1992"
Skala 1: 10 000

0 200 400 600 800 m


**Zamawiający**
Mazowiecki Zarząd Dróg Wojewódzkich
ul. Mazowiecka 14, 00-048 Warszawa

**Wykonawca:**
LEMITOR Ochrona Środowiska sp. z o.o. sp. k.
ul. Długosza 40, 51-162 Wrocław

Strategiczna mapa hałasu
istniejącego stanu klimatu akustycznego
obszarów położonych w otoczeniu dróg wojewódzkich
województwa mazowieckiego

# Mapa terenów zagrożonych hałasem, wskaźnik $L_N$

Arkusz 157/174

**Legenda**

- Granice powiatów
- Jednostki ewidencyjne
- Bufor 600 m
- Analizowane odcinki dróg wojewódzkich
- Pozostałe drogi
- Mosty, wiadukty
- Ekrany akustyczne
- Wody
- Tereny zieleni

Budynki

- szpitali, domów opieki społecznej
- szkół, przedszkoli, żłobków
- mieszkalne
- pozostałe

Przekroczenia $L_N$

- 1,0 - 5,0 dB
- 5,1 - 10,0 dB
- 10,1 - 15,0 dB
- > 15,0 dB

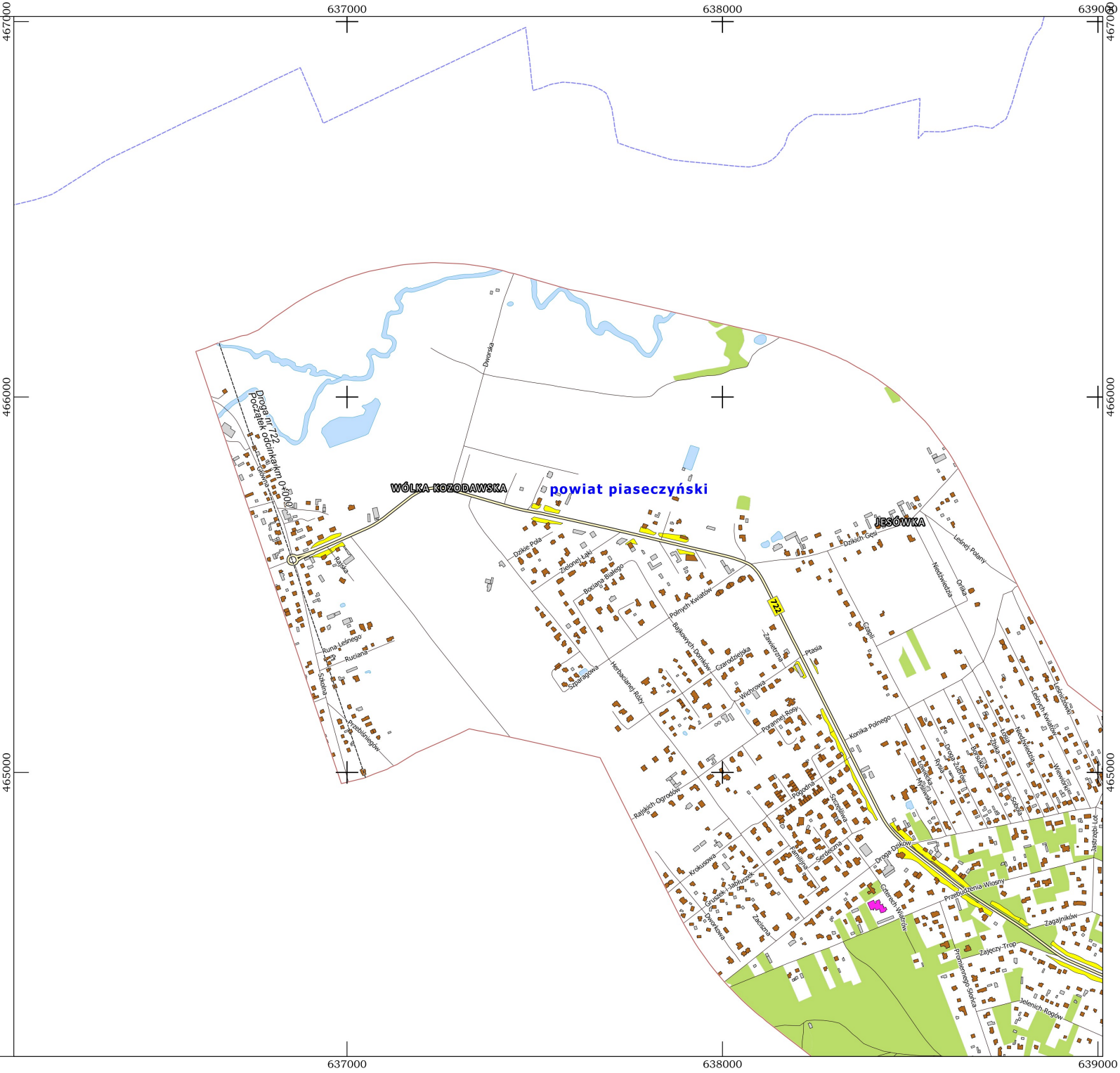


Układ współrzędnych "PL-1992"
Skala 1: 10 000

0 200 400 600 800 m

**Zamawiający**
Mazowiecki Zarząd Dróg Wojewódzkich
ul. Mazowiecka 14, 00-048 Warszawa

**Wykonawca:**
LEMITOR Ochrona Środowiska sp. z o.o. sp. k.
ul. Długosza 40, 51-162 Wrocław

Strategiczna mapa hałasu
istniejącego stanu klimatu akustycznego
obszarów położonych w otoczeniu dróg wojewódzkich
województwa mazowieckiego

# Mapa terenów zagrożonych hałasem, wskaźnik $L_N$

Arkusz 158/174

**Legenda**

- Granice powiatów
- Jednostki ewidencyjne
- Bufor 600 m
- Analizowane odcinki dróg wojewódzkich
- Pozostałe drogi
- Mosty, wiadukty
- Ekrany akustyczne
- Wody
- Tereny zieleni

Budynki

- szpitali, domów opieki społecznej
- szkół, przedszkoli, żłobków
- mieszkalne
- pozostałe

Przekroczenia $L_N$

- 1,0 - 5,0 dB
- 5,1 - 10,0 dB
- 10,1 - 15,0 dB
- > 15,0 dB




**Zamawiający**
Mazowiecki Zarząd Dróg Wojewódzkich
ul. Mazowiecka 14, 00-048 Warszawa

**Wykonawca:**
LEMITOR Ochrona Środowiska sp. z o.o. sp. k.
ul. Długosza 40, 51-162 Wrocław

Strategiczna mapa hałasu
istniejącego stanu klimatu akustycznego
obszarów położonych w otoczeniu dróg wojewódzkich
województwa mazowieckiego

# Mapa terenów zagrożonych hałasem, wskaźnik $L_N$

Arkusz 159/174

**Legenda**

- Granice powiatów
- Jednostki ewidencyjne
- Bufor 600 m
- Analizowane odcinki dróg wojewódzkich
- Pozostałe drogi
- Mosty, wiadukty
- Ekrany akustyczne
- Wody
- Tereny zieleni

Budynki

- szpitali, domów opieki społecznej
- szkół, przedszkoli, żłobków
- mieszkalne
- pozostałe

Przekroczenia $L_N$

- 1,0 - 5,0 dB
- 5,1 - 10,0 dB
- 10,1 - 15,0 dB
- > 15,0 dB




N

Układ współrzędnych "PL-1992"
Skala 1: 10 000

0 200 400 600 800 m

**Zamawiający**
Mazowiecki Zarząd Dróg Wojewódzkich
ul. Mazowiecka 14, 00-048 Warszawa

**Wykonawca:**
LEMITOR Ochrona Środowiska sp. z o.o. sp. k.
ul. Długosza 40, 51-162 Wrocław

Strategiczna mapa hałasu
istniejącego stanu klimatu akustycznego
obszarów położonych w otoczeniu dróg wojewódzkich
województwa mazowieckiego

# Mapa terenów zagrożonych hałasem, wskaźnik $L_N$

Arkusz 160/174

**Legenda**

- Granice powiatów
- Jednostki ewidencyjne
- Bufor 600 m
- Analizowane odcinki dróg wojewódzkich
- Pozostałe drogi
- Mosty, wiadukty
- Ekrany akustyczne
- Wody
- Tereny zieleni

Budynki

- szpitali, domów opieki społecznej
- szkół, przedszkoli, żłobków
- mieszkalne
- pozostałe

Przekroczenia $L_N$

- 1,0 - 5,0 dB
- 5,1 - 10,0 dB
- 10,1 - 15,0 dB
- > 15,0 dB

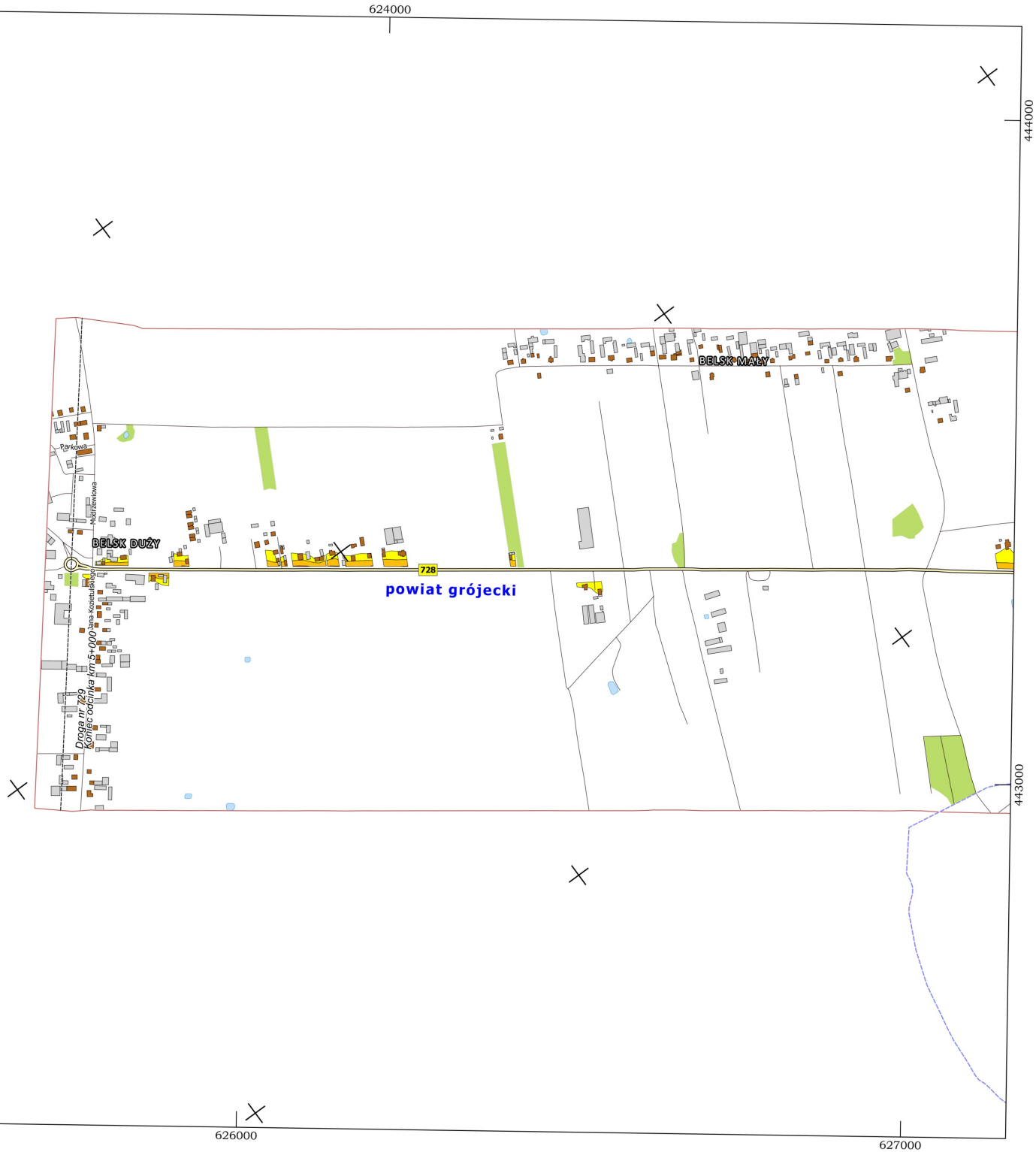


Układ współrzędnych "PL-1992"
Skala 1: 10 000

0 200 400 600 800 m

**Zamawiający**
Mazowiecki Zarząd Dróg Wojewódzkich
ul. Mazowiecka 14, 00-048 Warszawa

**Wykonawca:**
LEMITOR Ochrona Środowiska sp. z o.o. sp. k.
ul. Długosza 40, 51-162 Wrocław

Strategiczna mapa hałasu
istniejącego stanu klimatu akustycznego
obszarów położonych w otoczeniu dróg wojewódzkich
województwa mazowieckiego

# Mapa terenów zagrożonych hałasem, wskaźnik $L_N$

Arkusz 161/174

**Legenda**

- Granice powiatów
- Jednostki ewidencyjne
- Bufor 600 m
- Analizowane odcinki dróg wojewódzkich
- Pozostałe drogi
- Mosty, wiadukty
- Ekrany akustyczne
- Wody
- Tereny zieleni

Budynki

- szpitali, domów opieki społecznej
- szkół, przedszkoli, żłobków
- mieszkalne
- pozostałe

Przekroczenia $L_N$

- 1,0 - 5,0 dB
- 5,1 - 10,0 dB
- 10,1 - 15,0 dB
- > 15,0 dB

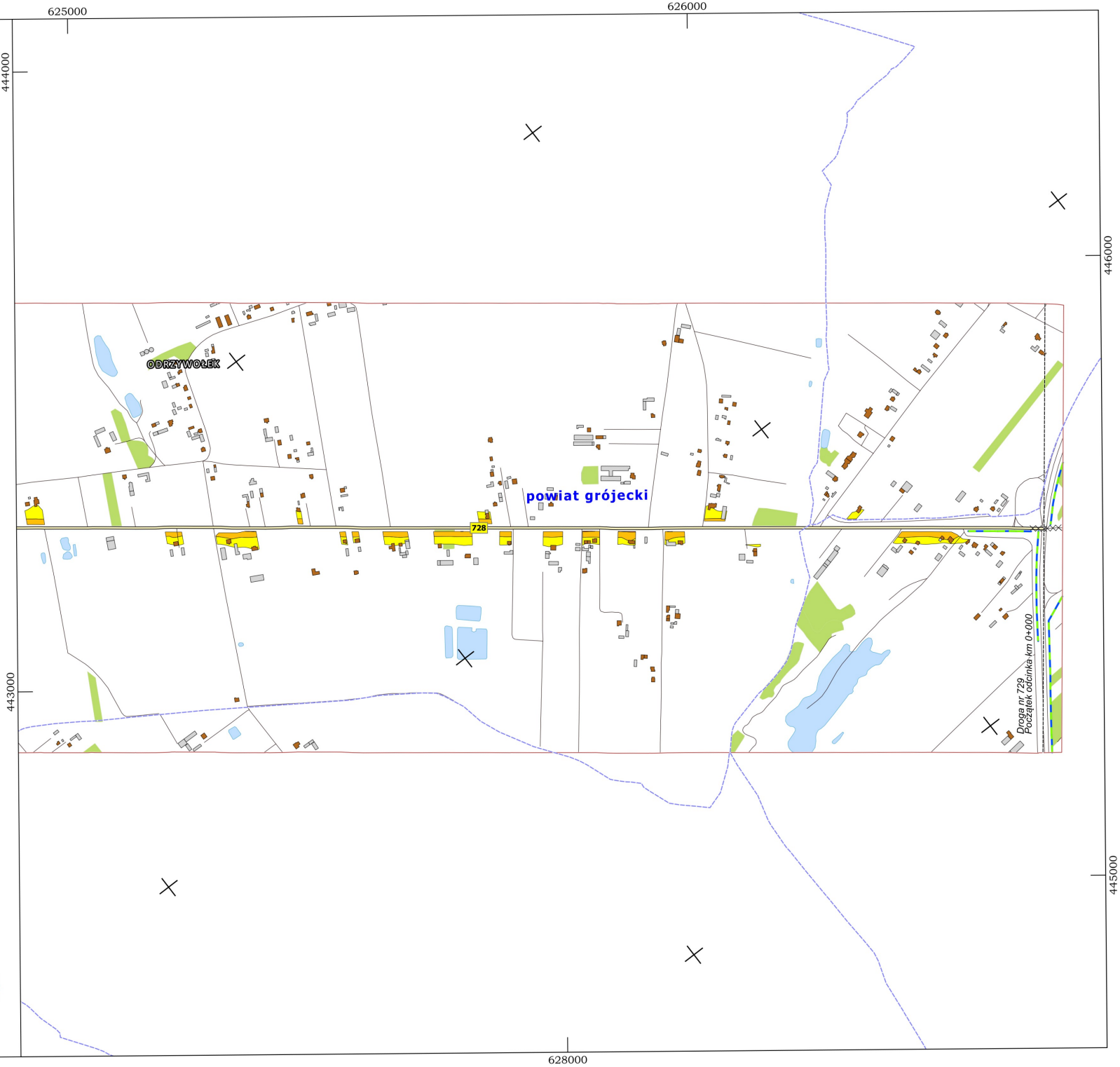


Układ współrzędnych "PL-1992"
Skala 1: 10 000

0 200 400 600 800 m

**Zamawiający**
Mazowiecki Zarząd Dróg Wojewódzkich
ul. Mazowiecka 14, 00-048 Warszawa

**Wykonawca:**
LEMITOR Ochrona Środowiska sp. z o.o. sp. k.
ul. Długosza 40, 51-162 Wrocław

Strategiczna mapa hałasu
istniejącego stanu klimatu akustycznego
obszarów położonych w otoczeniu dróg wojewódzkich
województwa mazowieckiego

# Mapa terenów zagrożonych hałasem, wskaźnik $L_N$

Arkusz 162/174

**Legenda**

- Granice powiatów
- Jednostki ewidencyjne
- Bufor 600 m
- Analizowane odcinki dróg wojewódzkich
- Pozostałe drogi
- Mosty, wiadukty
- Ekrany akustyczne
- Wody
- Tereny zieleni

Budynki

- szpitali, domów opieki społecznej
- szkół, przedszkoli, żłobków
- mieszkalne
- pozostałe

Przekroczenia $L_N$

- 1,0 - 5,0 dB
- 5,1 - 10,0 dB
- 10,1 - 15,0 dB
- > 15,0 dB

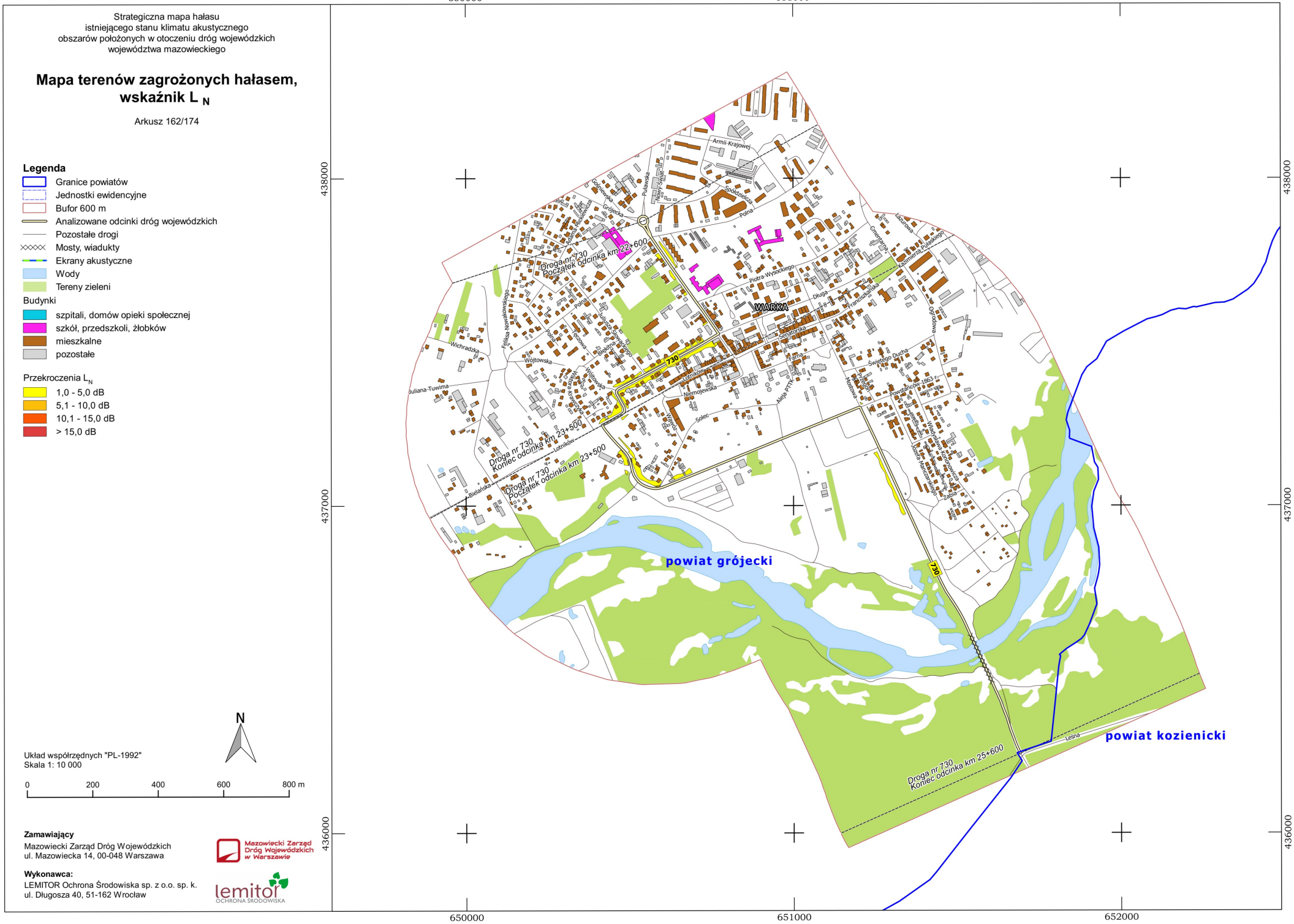


**Zamawiający**
Mazowiecki Zarząd Dróg Wojewódzkich
ul. Mazowiecka 14, 00-048 Warszawa

**Wykonawca:**
LEMITOR Ochrona Środowiska sp. z o.o. sp. k.
ul. Długosza 40, 51-162 Wrocław

Strategiczna mapa hałasu
istniejącego stanu klimatu akustycznego
obszarów położonych w otoczeniu dróg wojewódzkich
województwa mazowieckiego

# Mapa terenów zagrożonych hałasem, wskaźnik $L_N$

Arkusz 163/174

**Legenda**

- Granice powiatów
- Jednostki ewidencyjne
- Bufor 600 m
- Analizowane odcinki dróg wojewódzkich
- Pozostałe drogi
- Mosty, wiadukty
- Ekrany akustyczne
- Wody
- Tereny zieleni

Budynki

- szpitali, domów opieki społecznej
- szkół, przedszkoli, żłobków
- mieszkalne
- pozostałe

Przekroczenia $L_N$

- 1,0 - 5,0 dB
- 5,1 - 10,0 dB
- 10,1 - 15,0 dB
- > 15,0 dB

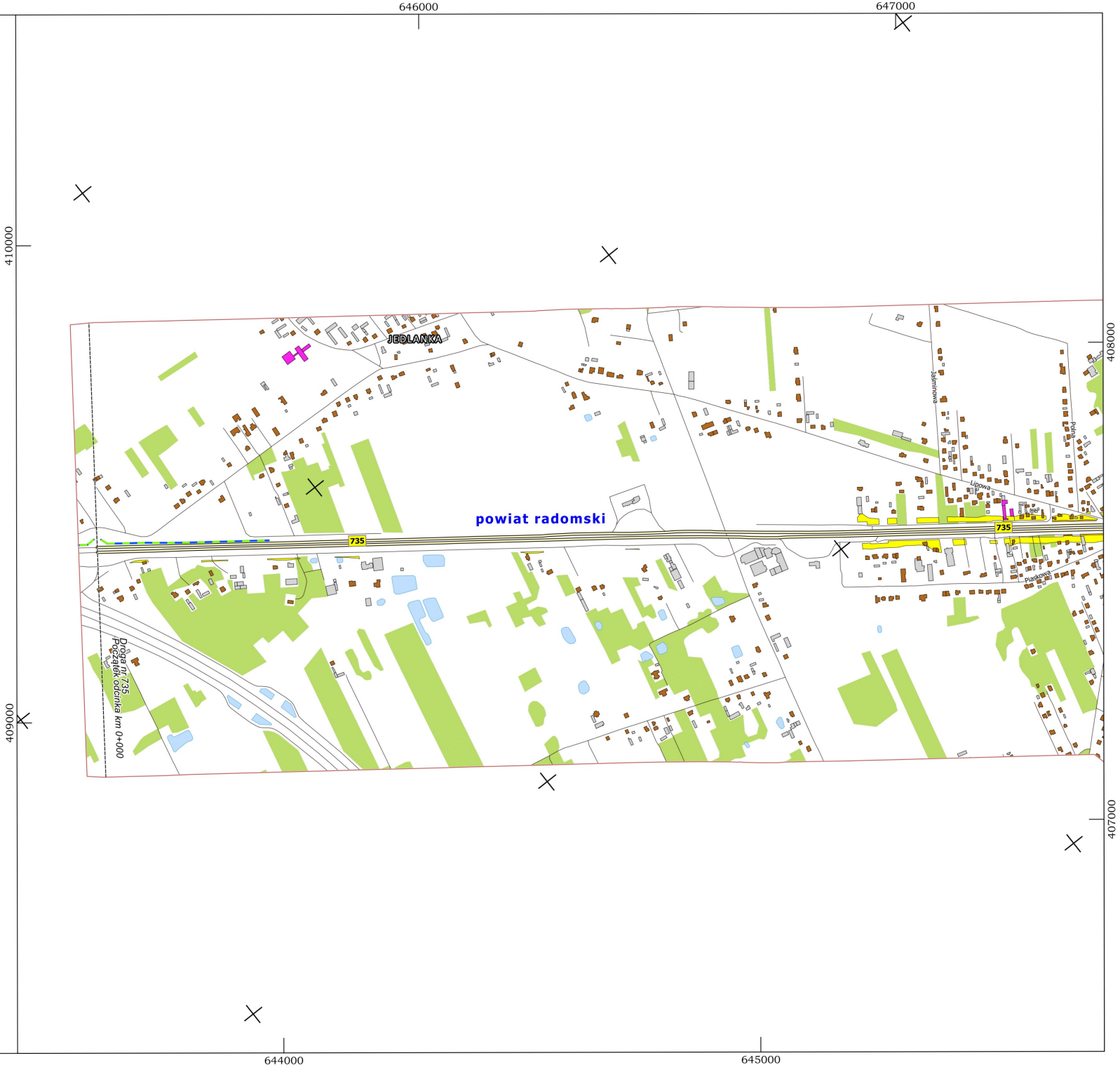


Układ współrzędnych "PL-1992"
Skala 1: 10 000

0 200 400 600 800 m

**Zamawiający**
Mazowiecki Zarząd Dróg Wojewódzkich
ul. Mazowiecka 14, 00-048 Warszawa

**Wykonawca:**
LEMITOR Ochrona Środowiska sp. z o.o. sp. k.
ul. Długosza 40, 51-162 Wrocław

Strategiczna mapa hałasu
istniejącego stanu klimatu akustycznego
obszarów położonych w otoczeniu dróg wojewódzkich
województwa mazowieckiego

# Mapa terenów zagrożonych hałasem, wskaźnik $L_N$

Arkusz 164/174

**Legenda**

- Granice powiatów
- Jednostki ewidencyjne
- Bufor 600 m
- Analizowane odcinki dróg wojewódzkich
- Pozostałe drogi
- Mosty, wiadukty
- Ekrany akustyczne
- Wody
- Tereny zieleni

Budynki

- szpitali, domów opieki społecznej
- szkół, przedszkoli, żłobków
- mieszkalne
- pozostałe

Przekroczenia $L_N$

- 1,0 - 5,0 dB
- 5,1 - 10,0 dB
- 10,1 - 15,0 dB
- > 15,0 dB




Układ współrzędnych "PL-1992"
Skala 1: 10 000

0 200 400 600 800 m

**Zamawiający**
Mazowiecki Zarząd Dróg Wojewódzkich
ul. Mazowiecka 14, 00-048 Warszawa

**Wykonawca:**
LEMITOR Ochrona Środowiska sp. z o.o. sp. k.
ul. Długosza 40, 51-162 Wrocław

Strategiczna mapa hałasu
istniejącego stanu klimatu akustycznego
obszarów położonych w otoczeniu dróg wojewódzkich
województwa mazowieckiego

# Mapa terenów zagrożonych hałasem, wskaźnik $L_N$

Arkusz 165/174

**Legenda**

- Granice powiatów
- Jednostki ewidencyjne
- Bufor 600 m
- Analizowane odcinki dróg wojewódzkich
- Pozostałe drogi
- Mosty, wiadukty
- Ekrany akustyczne
- Wody
- Tereny zieleni

Budynki

- szpitali, domów opieki społecznej
- szkół, przedszkoli, żłobków
- mieszkalne
- pozostałe

Przekroczenia $L_N$

- 1,0 - 5,0 dB
- 5,1 - 10,0 dB
- 10,1 - 15,0 dB
- > 15,0 dB

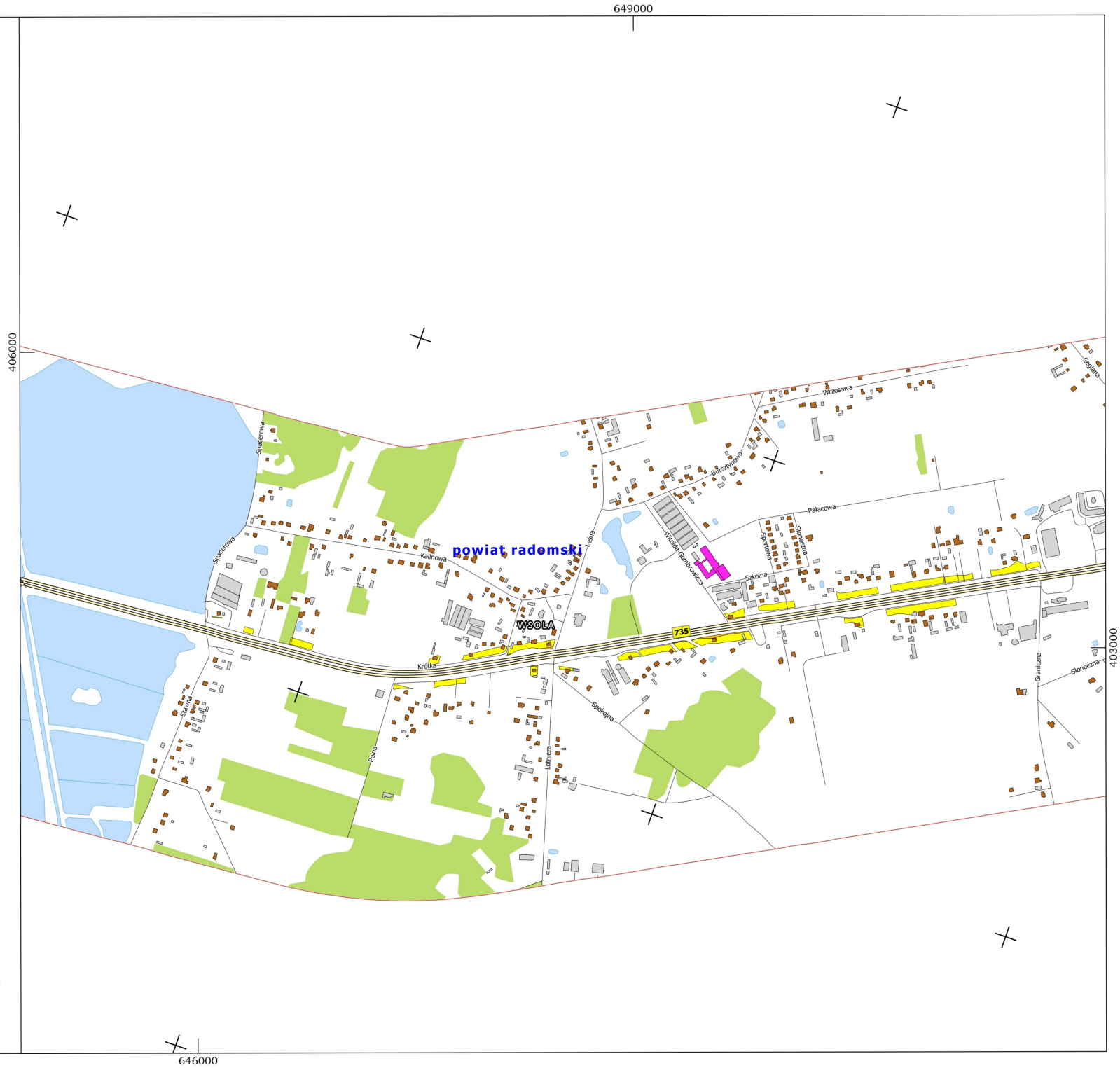


Układ współrzędnych "PL-1992"
Skala 1: 10 000

0 200 400 600 800 m

**Zamawiający**
Mazowiecki Zarząd Dróg Wojewódzkich
ul. Mazowiecka 14, 00-048 Warszawa

**Wykonawca:**
LEMITOR Ochrona Środowiska sp. z o.o. sp. k.
ul. Długosza 40, 51-162 Wrocław

Strategiczna mapa hałasu
istniejącego stanu klimatu akustycznego
obszarów położonych w otoczeniu dróg wojewódzkich
województwa mazowieckiego

# Mapa terenów zagrożonych hałasem, wskaźnik $L_N$

Arkusz 166/174

**Legenda**

- Granice powiatów
- Jednostki ewidencyjne
- Bufor 600 m
- Analizowane odcinki dróg wojewódzkich
- Pozostałe drogi
- Mosty, wiadukty
- Ekrany akustyczne
- Wody
- Tereny zieleni

Budynki

- szpitali, domów opieki społecznej
- szkół, przedszkoli, żłobków
- mieszkalne
- pozostałe

Przekroczenia $L_N$

- 1,0 - 5,0 dB
- 5,1 - 10,0 dB
- 10,1 - 15,0 dB
- > 15,0 dB

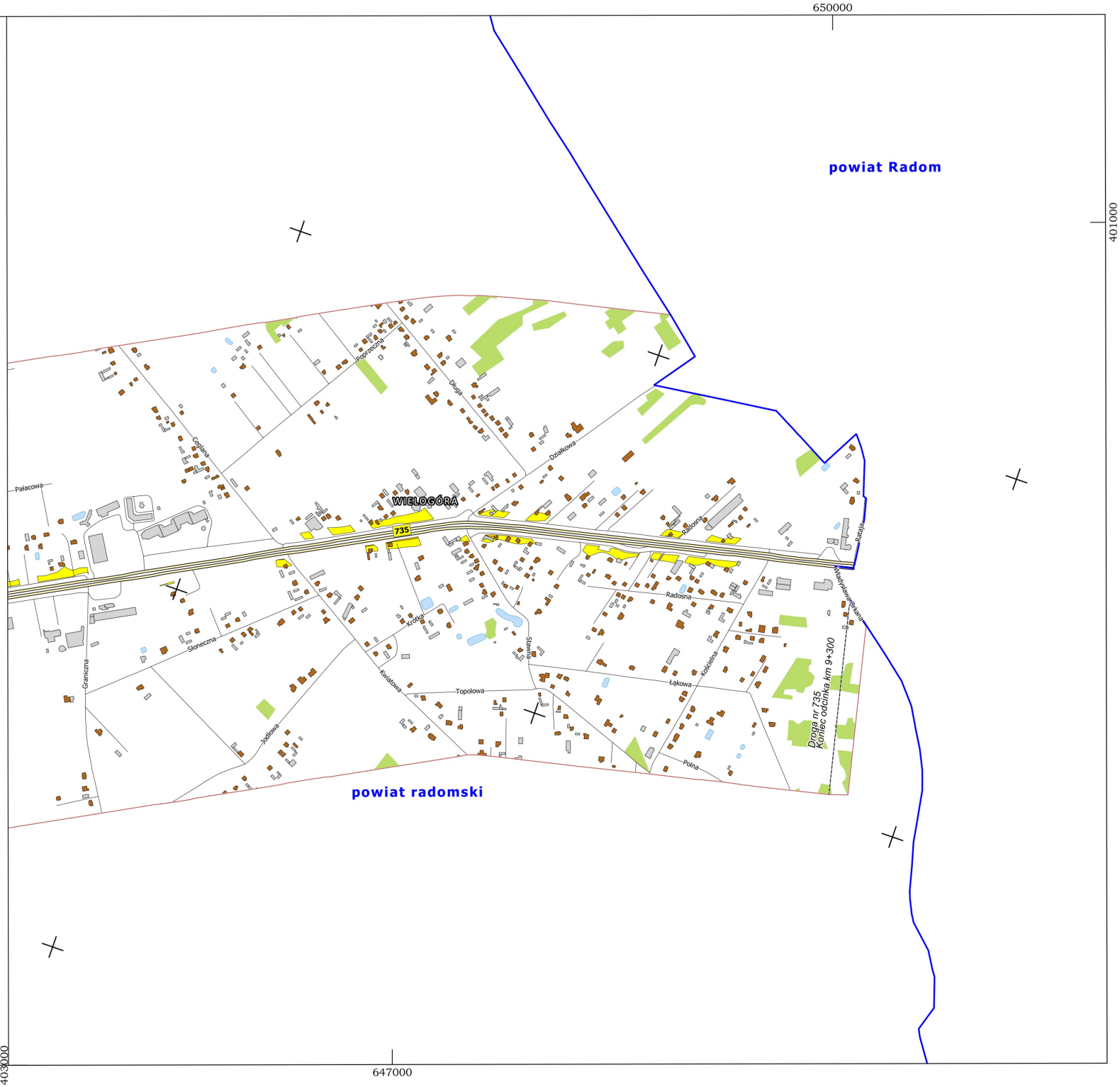


Układ współrzędnych "PL-1992"
Skala 1: 10 000

0 200 400 600 800 m


**Zamawiający**
Mazowiecki Zarząd Dróg Wojewódzkich
ul. Mazowiecka 14, 00-048 Warszawa

**Wykonawca:**
LEMITOR Ochrona Środowiska sp. z o.o. sp. k.
ul. Długosza 40, 51-162 Wrocław

Strategiczna mapa hałasu
istniejącego stanu klimatu akustycznego
obszarów położonych w otoczeniu dróg wojewódzkich
województwa mazowieckiego

# Mapa terenów zagrożonych hałasem, wskaźnik $L_N$

Arkusz 167/174

**Legenda**

- Granice powiatów
- Jednostki ewidencyjne
- Bufor 600 m
- Analizowane odcinki dróg wojewódzkich
- Pozostałe drogi
- Mosty, wiadukty
- Ekrany akustyczne
- Wody
- Tereny zieleni

Budynki

- szpitali, domów opieki społecznej
- szkół, przedszkoli, żłobków
- mieszkalne
- pozostałe

Przekroczenia $L_N$

- 1,0 - 5,0 dB
- 5,1 - 10,0 dB
- 10,1 - 15,0 dB
- > 15,0 dB




N

Układ współrzędnych "PL-1992"
Skala 1: 10 000

0 200 400 600 800 m

**Zamawiający**
Mazowiecki Zarząd Dróg Wojewódzkich
ul. Mazowiecka 14, 00-048 Warszawa

**Wykonawca:**
LEMITOR Ochrona Środowiska sp. z o.o. sp. k.
ul. Długosza 40, 51-162 Wrocław

Strategiczna mapa hałasu
istniejącego stanu klimatu akustycznego
obszarów położonych w otoczeniu dróg wojewódzkich
województwa mazowieckiego

# Mapa terenów zagrożonych hałasem, wskaźnik $L_N$

Arkusz 168/174

**Legenda**

- Granice powiatów
- Jednostki ewidencyjne
- Bufor 600 m
- Analizowane odcinki dróg wojewódzkich
- Pozostałe drogi
- Mosty, wiadukty
- Ekrany akustyczne
- Wody
- Tereny zieleni

Budynki

- szpitali, domów opieki społecznej
- szkół, przedszkoli, żłobków
- mieszkalne
- pozostałe

Przekroczenia $L_N$

- 1,0 - 5,0 dB
- 5,1 - 10,0 dB
- 10,1 - 15,0 dB
- > 15,0 dB

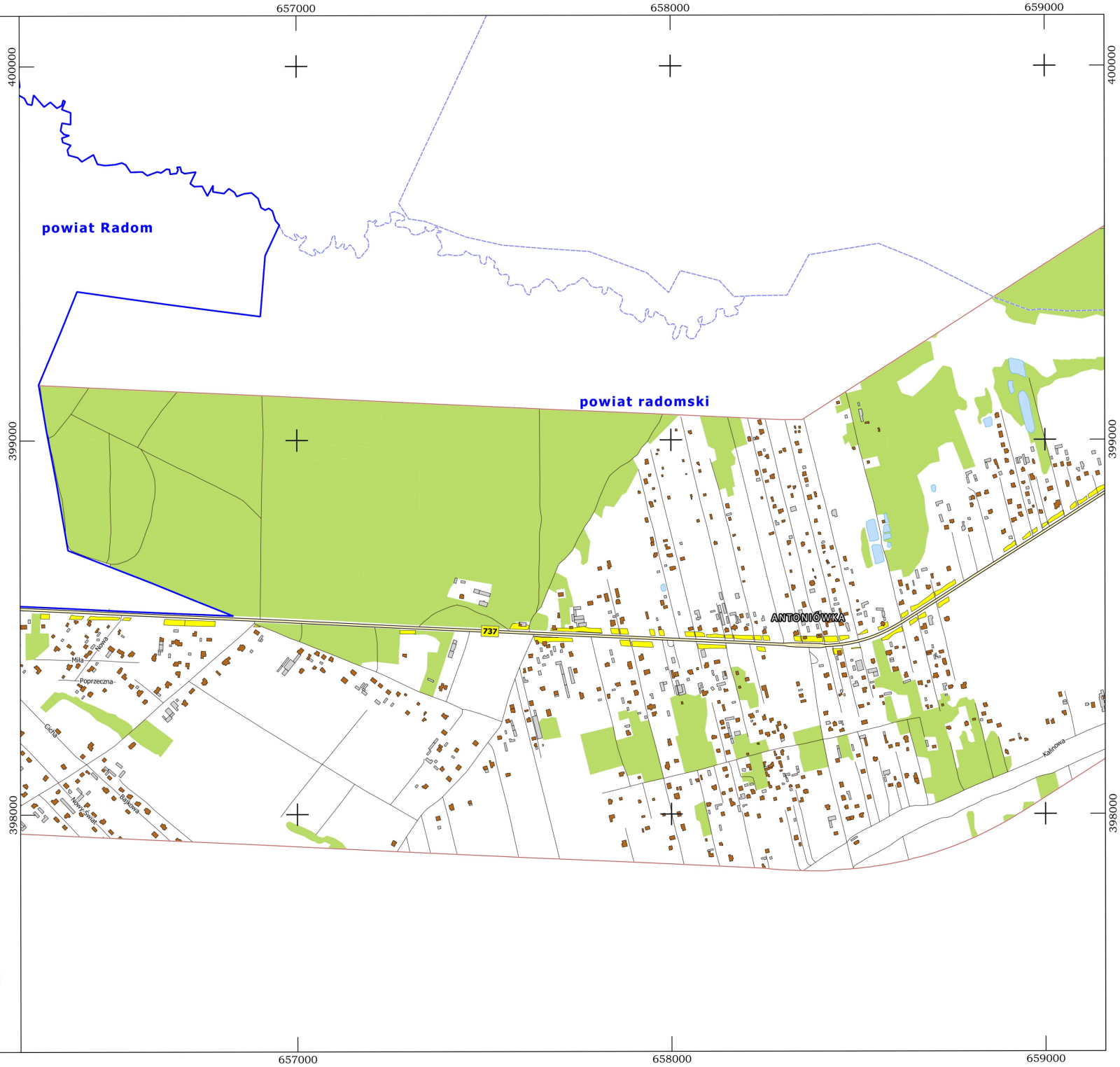


N

Układ współrzędnych "PL-1992"
Skala 1: 10 000

0 200 400 600 800 m

**Zamawiający**
Mazowiecki Zarząd Dróg Wojewódzkich
ul. Mazowiecka 14, 00-048 Warszawa

Mazowiecki Zarząd Dróg Wojewódzkich w Warszawie

**Wykonawca:**
LEMITOR Ochrona Środowiska sp. z o.o. sp. k.
ul. Długosza 40, 51-162 Wrocław

lemitor OCHRONA ŚRODOWISKA

Strategiczna mapa hałasu
istniejącego stanu klimatu akustycznego
obszarów położonych w otoczeniu dróg wojewódzkich
województwa mazowieckiego

# Mapa terenów zagrożonych hałasem, wskaźnik $L_N$

Arkusz 169/174

**Legenda**

- Granice powiatów
- Jednostki ewidencyjne
- Bufor 600 m
- Analizowane odcinki dróg wojewódzkich
- Pozostałe drogi
- Mosty, wiadukty
- Ekrany akustyczne
- Wody
- Tereny zieleni

Budynki

- szpitali, domów opieki społecznej
- szkół, przedszkoli, żłobków
- mieszkalne
- pozostałe

Przekroczenia $L_N$

- 1,0 - 5,0 dB
- 5,1 - 10,0 dB
- 10,1 - 15,0 dB
- > 15,0 dB

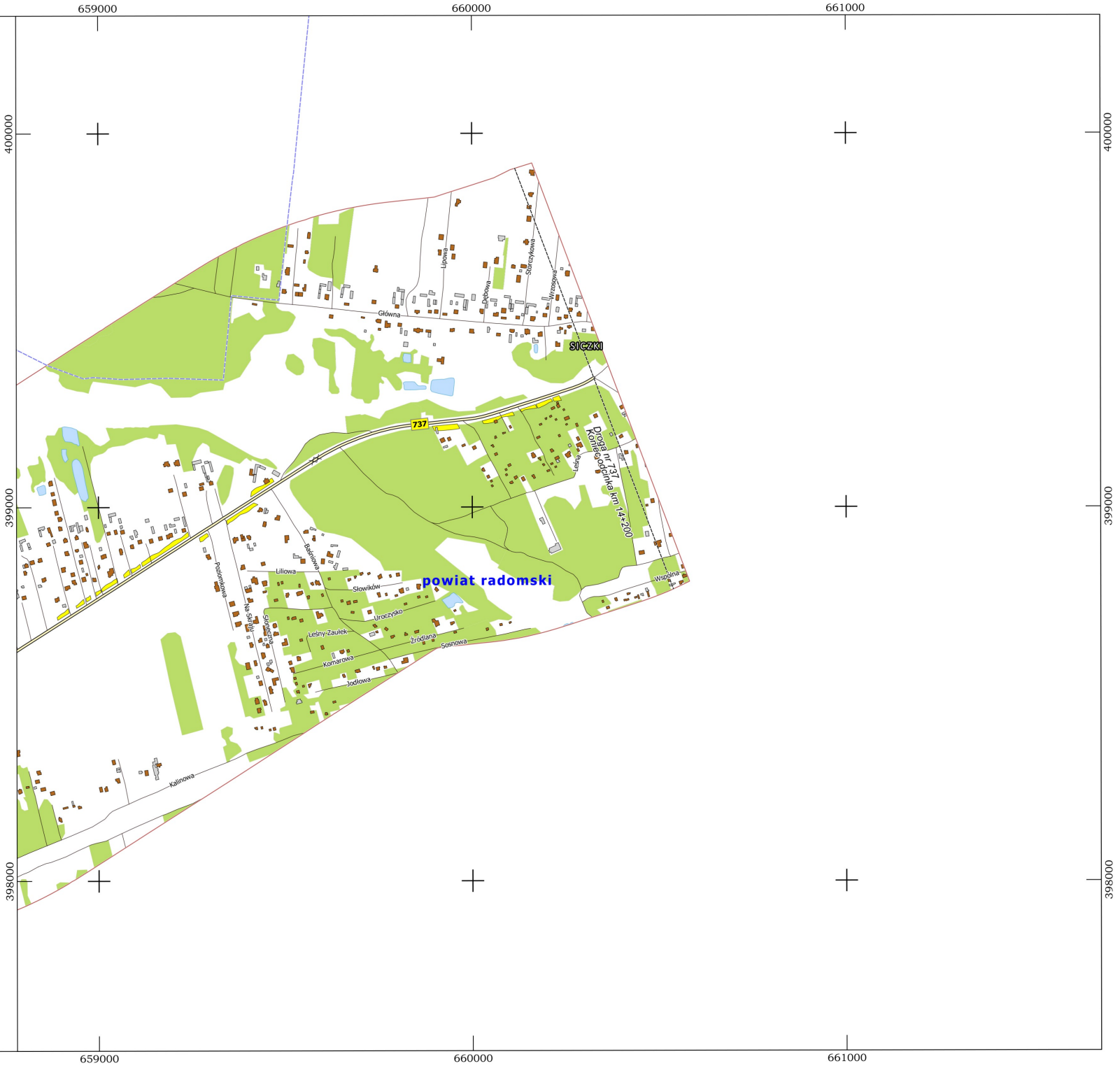


N

Układ współrzędnych "PL-1992"
Skala 1: 10 000

0 200 400 600 800 m

**Zamawiający**
Mazowiecki Zarząd Dróg Wojewódzkich
ul. Mazowiecka 14, 00-048 Warszawa

Mazowiecki Zarząd Dróg Wojewódzkich w Warszawie

**Wykonawca:**
LEMITOR Ochrona Środowiska sp. z o.o. sp. k.
ul. Długosza 40, 51-162 Wrocław

lemitor OCHRONA ŚRODOWISKA

Strategiczna mapa hałasu
istniejącego stanu klimatu akustycznego
obszarów położonych w otoczeniu dróg wojewódzkich
województwa mazowieckiego

# Mapa terenów zagrożonych hałasem, wskaźnik $L_N$

Arkusz 170/174

**Legenda**

- Granice powiatów
- Jednostki ewidencyjne
- Bufor 600 m
- Analizowane odcinki dróg wojewódzkich
- Pozostałe drogi
- Mosty, wiadukty
- Ekrany akustyczne
- Wody
- Tereny zieleni

Budynki

- szpitali, domów opieki społecznej
- szkół, przedszkoli, żłobków
- mieszkalne
- pozostałe

Przekroczenia $L_N$

- 1,0 - 5,0 dB
- 5,1 - 10,0 dB
- 10,1 - 15,0 dB
- > 15,0 dB

Układ współrzędnych "PL-1992"
Skala 1: 10 000

0 200 400 600 800 m

**Zamawiający**
Mazowiecki Zarząd Dróg Wojewódzkich
ul. Mazowiecka 14, 00-048 Warszawa

**Wykonawca:**
LEMITOR Ochrona Środowiska sp. z o.o. sp. k.
ul. Długosza 40, 51-162 Wrocław

644000
643000
391000
389000
392000
390000
642000

powiat Radom

Droga nr 735
Początek odcinka km 0+000

735

powiat radomski

BŁONIE

Strategiczna mapa hałasu
istniejącego stanu klimatu akustycznego
obszarów położonych w otoczeniu dróg wojewódzkich
województwa mazowieckiego

# Mapa terenów zagrożonych hałasem, wskaźnik $L_N$

Arkusz 171/174

**Legenda**

- Granice powiatów
- Jednostki ewidencyjne
- Bufor 600 m
- Analizowane odcinki dróg wojewódzkich
- Pozostałe drogi
- Mosty, wiadukty
- Ekrany akustyczne
- Wody
- Tereny zieleni

Budynki

- szpitali, domów opieki społecznej
- szkół, przedszkoli, żłobków
- mieszkalne
- pozostałe

Przekroczenia $L_N$

- 1,0 - 5,0 dB
- 5,1 - 10,0 dB
- 10,1 - 15,0 dB
- > 15,0 dB

643000
642000
641000
640000
389000
390000
387000

powiat szydłowiecki
powiat radomski
MŁODOCIN MNIEJSZY
735
735
735
Droga nr 735
Koniec odcinka km 5+400

Układ współrzędnych "PL-1992"
Skala 1: 10 000

0 200 400 600 800 m


**Zamawiający**
Mazowiecki Zarząd Dróg Wojewódzkich
ul. Mazowiecka 14, 00-048 Warszawa

**Wykonawca:**
LEMITOR Ochrona Środowiska sp. z o.o. sp. k.
ul. Długosza 40, 51-162 Wrocław

Strategiczna mapa hałasu
istniejącego stanu klimatu akustycznego
obszarów położonych w otoczeniu dróg wojewódzkich
województwa mazowieckiego

# Mapa terenów zagrożonych hałasem, wskaźnik $L_N$

Arkusz 172/174

**Legenda**

- Granice powiatów
- Jednostki ewidencyjne
- Bufor 600 m
- Analizowane odcinki dróg wojewódzkich
- Pozostałe drogi
- Mosty, wiadukty
- Ekrany akustyczne
- Wody
- Tereny zieleni

Budynki

- szpitali, domów opieki społecznej
- szkół, przedszkoli, żłobków
- mieszkalne
- pozostałe

Przekroczenia $L_N$

- 1,0 - 5,0 dB
- 5,1 - 10,0 dB
- 10,1 - 15,0 dB
- > 15,0 dB

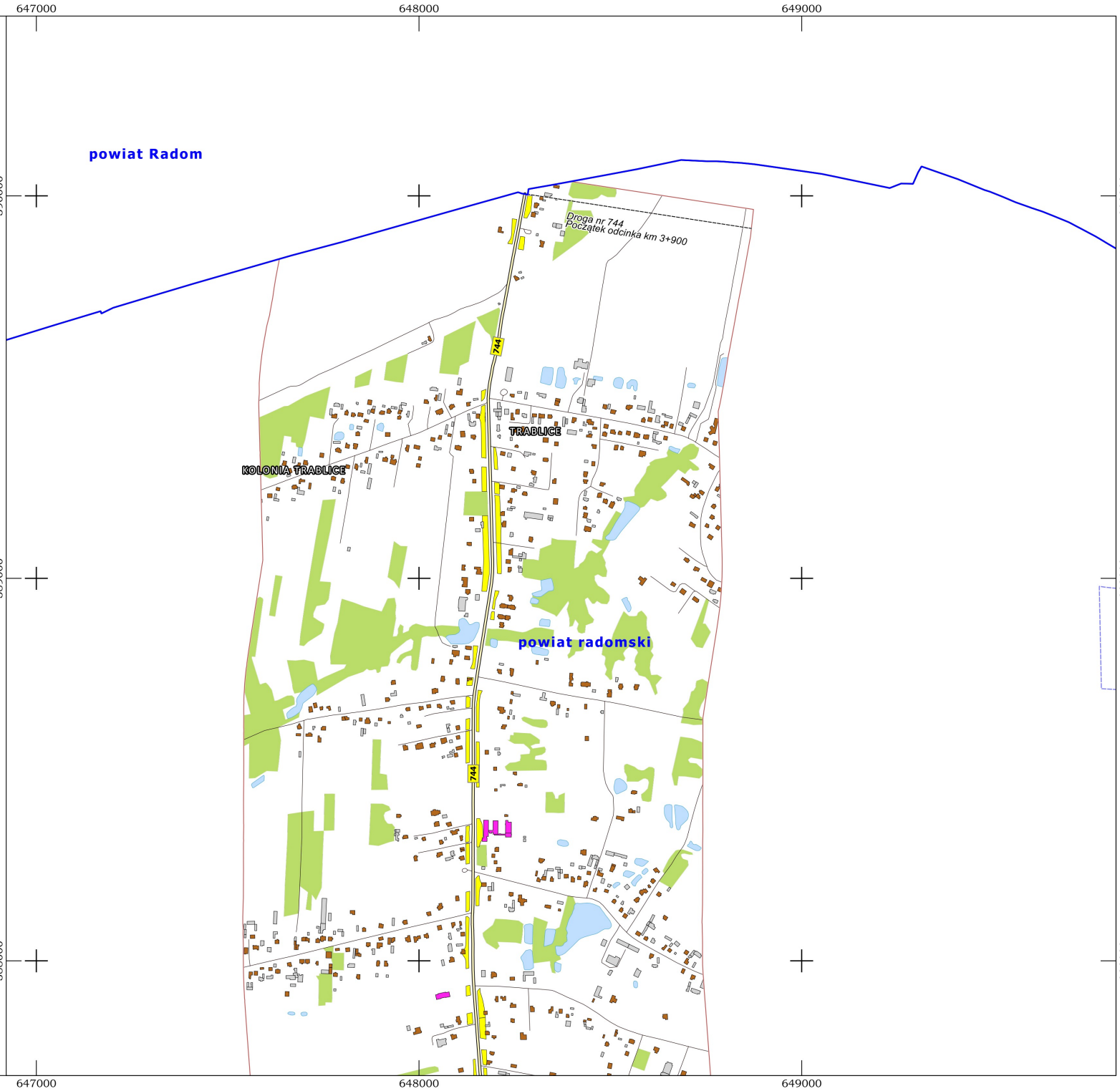


N

Układ współrzędnych "PL-1992"
Skala 1: 10 000

0 200 400 600 800 m

**Zamawiający**
Mazowiecki Zarząd Dróg Wojewódzkich
ul. Mazowiecka 14, 00-048 Warszawa

**Wykonawca:**
LEMITOR Ochrona Środowiska sp. z o.o. sp. k.
ul. Długosza 40, 51-162 Wrocław

Strategiczna mapa hałasu
istniejącego stanu klimatu akustycznego
obszarów położonych w otoczeniu dróg wojewódzkich
województwa mazowieckiego

# Mapa terenów zagrożonych hałasem, wskaźnik $L_N$

Arkusz 173/174

**Legenda**

- Granice powiatów
- Jednostki ewidencyjne
- Bufor 600 m
- Analizowane odcinki dróg wojewódzkich
- Pozostałe drogi
- Mosty, wiadukty
- Ekrany akustyczne
- Wody
- Tereny zieleni

Budynki

- szpitali, domów opieki społecznej
- szkół, przedszkoli, żłobków
- mieszkalne
- pozostałe

Przekroczenia $L_N$

- 1,0 - 5,0 dB
- 5,1 - 10,0 dB
- 10,1 - 15,0 dB
- > 15,0 dB

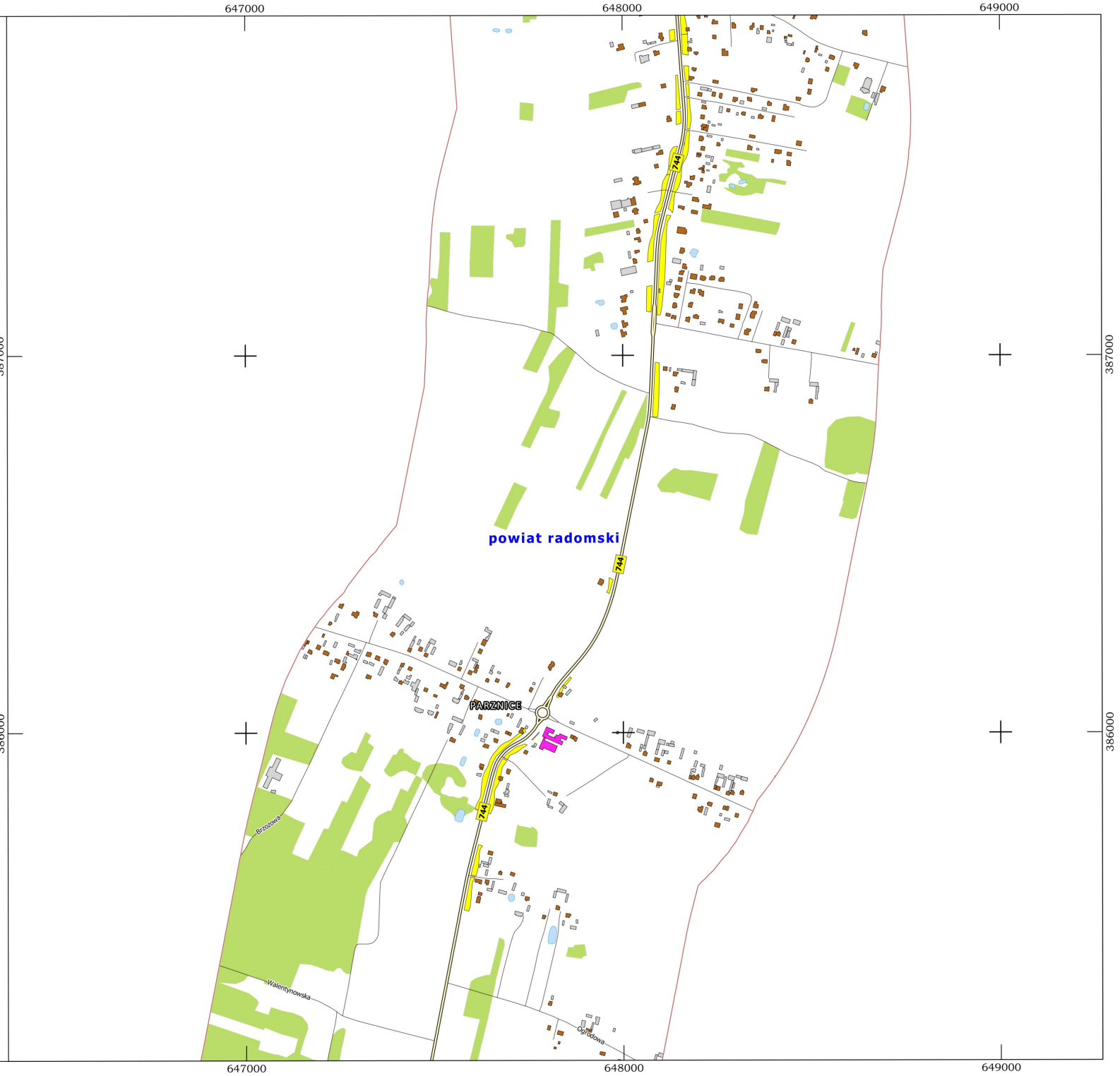


Układ współrzędnych "PL-1992"
Skala 1: 10 000

**Zamawiający**
Mazowiecki Zarząd Dróg Wojewódzkich
ul. Mazowiecka 14, 00-048 Warszawa

**Wykonawca:**
LEMITOR Ochrona Środowiska sp. z o.o. sp. k.
ul. Długosza 40, 51-162 Wrocław

Strategiczna mapa hałasu
istniejącego stanu klimatu akustycznego
obszarów położonych w otoczeniu dróg wojewódzkich
województwa mazowieckiego

# Mapa terenów zagrożonych hałasem, wskaźnik $L_N$

Arkusz 174/174

**Legenda**

- Granice powiatów
- Jednostki ewidencyjne
- Bufor 600 m
- Analizowane odcinki dróg wojewódzkich
- Pozostałe drogi
- Mosty, wiadukty
- Ekrany akustyczne
- Wody
- Tereny zieleni

Budynki

- szpitali, domów opieki społecznej
- szkół, przedszkoli, żłobków
- mieszkalne
- pozostałe

Przekroczenia $L_N$

- 1,0 - 5,0 dB
- 5,1 - 10,0 dB
- 10,1 - 15,0 dB
- > 15,0 dB




N

Układ współrzędnych "PL-1992"
Skala 1: 10 000

0 200 400 600 800 m

**Zamawiający**
Mazowiecki Zarząd Dróg Wojewódzkich
ul. Mazowiecka 14, 00-048 Warszawa

**Wykonawca:**
LEMITOR Ochrona Środowiska sp. z o.o. sp. k.
ul. Długosza 40, 51-162 Wrocław