Strategiczna mapa hałasu
istniejącego stanu klimatu akustycznego
obszarów położonych w otoczeniu dróg wojewódzkich
województwa mazowieckiego

Mapa terenów zagrożonych hałasem, wskaźnik L_{DWN}

Arkusz 1/174

Legenda

- Granice powiatów
- Jednostki ewidencyjne
- Bufor 600 m
- Analizowane odcinki dróg wojewódzkich
- Pozostałe drogi
- Mosty, wiadukty
- Ekrany akustyczne
- Wody
- Tereny zieleni

Budynki

- szpitali, domów opieki społecznej
- szkół, przedszkoli, żłobków
- mieszkalne
- pozostałe

Przekroczenia L_{DWN}

- 1,0 - 5,0 dB
- 5,1 - 10,0 dB
- 10,1 - 15,0 dB
- > 15,0 dB

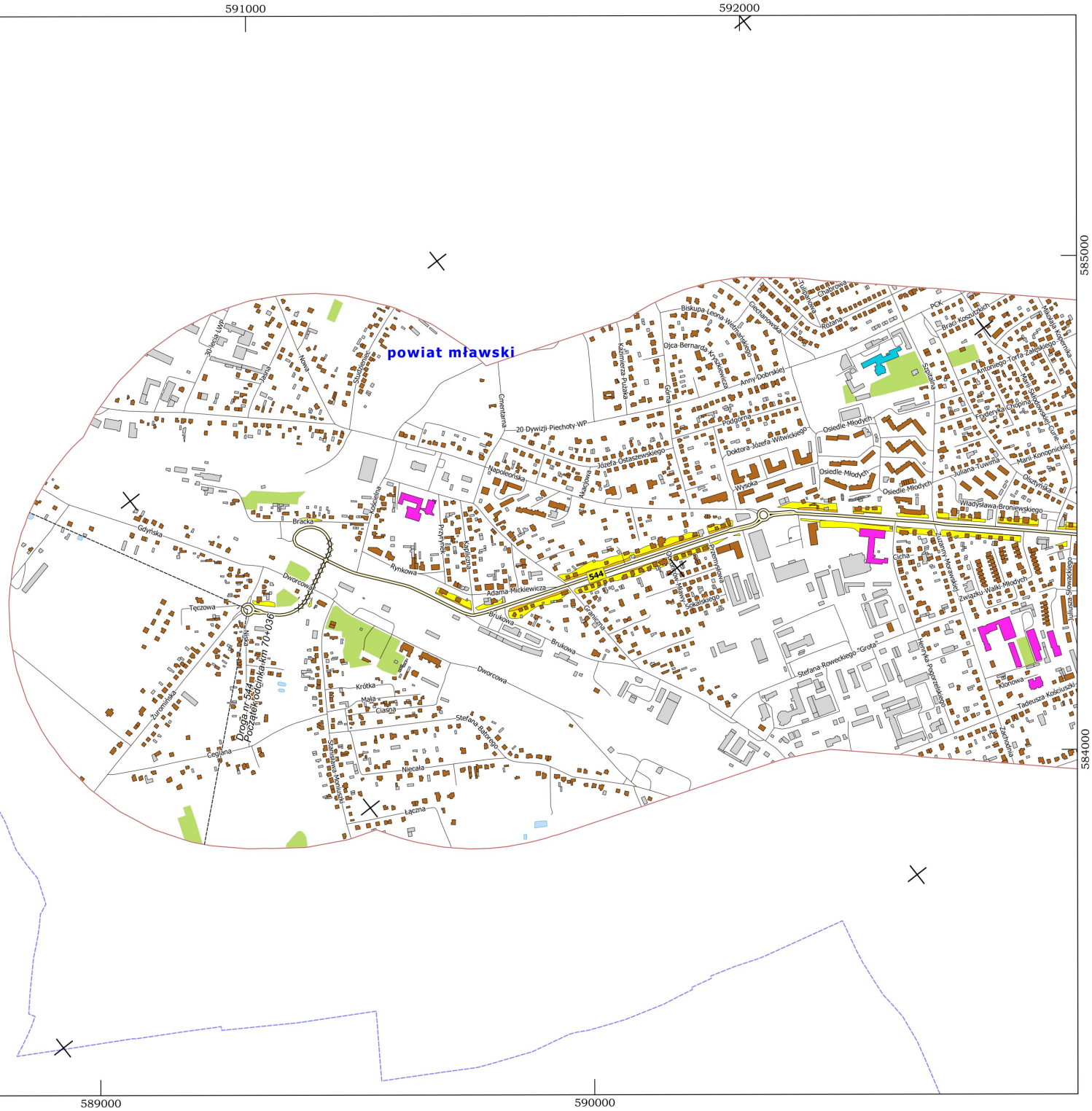
591000
592000
587000
586000
589000
590000
585000
584000
powiat mławski
544
Droga nr 544
Początek odcinka km 70+036
Bracka
Gdyńska
Rynkowa
Dworcowa
Tęczowa
Brukowa
Adama Mickiewicza
Żuromińska
Krótka
Mała
Ciasna
Cegielana
Niecała
Łączna
Stefana Batorego
Stanisława Wyspiańskiego
Kościelna
Napoleońska
Wąska
Wysoka
Ogrodowa
Cicha
Emeryturalna
20-Dywizji-Piechoty-WP
Doktora-Józefa-Witwickiego
Osiedle-Młodych
Władysława-Broniewskiego
Stefana-Rowreckiego-"Grota"
Związku-Walki-Młodych
Tadeusza-Kościuszki
Klonowa
Zadrożna
Biskupa-Leona-Wetmańskiego
Ojca-Bernarda-Krzeckiego
Anny-Dobrskiej
Spółdzielcza
Antoniego-Torfa-Zaleskiego
Marii-Konopnickiej
Juliana-Tuwima
Jana-Kochanowskiego
Juliusza-Słowackiego
Henryka-Pobprzedeckiego
Stefana-Czarnieckiego
Kamienna-Góra
Kościuszki
Jana
Nowa
Św.-Jana-Chrzciciela
Ks.-Jana-Lwp
Kolejowa
Sportowa
Leśna
Kwiatowa
Cmentarna
Kościelna
Wiejska
Sokalskiego
Kolejowa
Mazowiecka
Mickiewicza
Sportowa
Wiejska
Kościelna

Strategiczna mapa hałasu
istniejącego stanu klimatu akustycznego
obszarów położonych w otoczeniu dróg wojewódzkich
województwa mazowieckiego

Mapa terenów zagrożonych hałasem, wskaźnik L_{DWN}

Arkusz 2/174

Legenda

- Granice powiatów
- Jednostki ewidencyjne
- Bufor 600 m
- Analizowane odcinki dróg wojewódzkich
- Pozostałe drogi
- Mosty, wiadukty
- Ekrany akustyczne
- Wody
- Tereny zieleni

Budynki

- szpitali, domów opieki społecznej
- szkół, przedszkoli, żłobków
- mieszkalne
- pozostałe

Przekroczenia L_{DWN}

- 1,0 - 5,0 dB
- 5,1 - 10,0 dB
- 10,1 - 15,0 dB
- > 15,0 dB

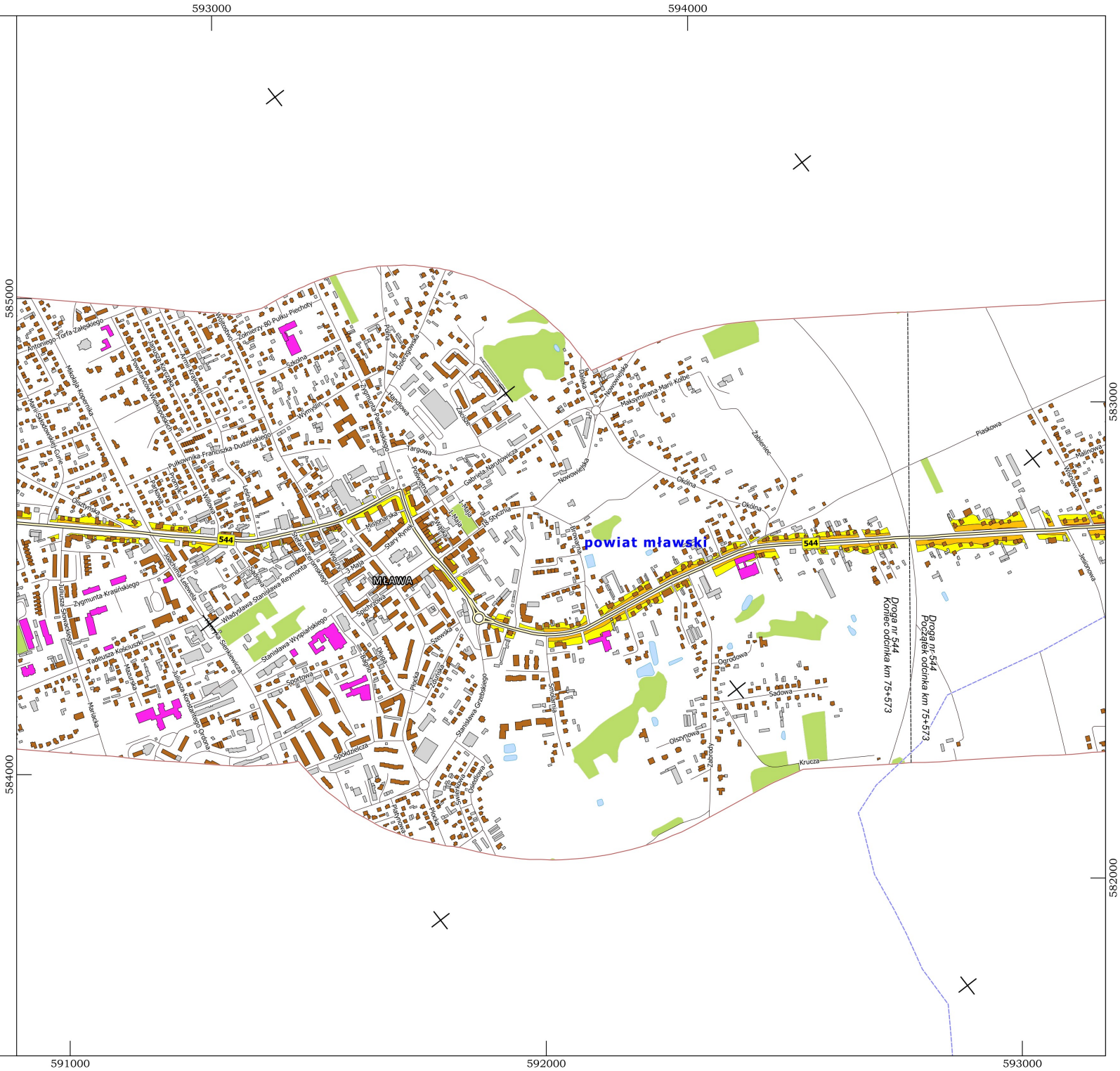

Układ współrzędnych "PL-1992"
Skala 1: 10 000

0 200 400 600 800 m

Zamawiający
Mazowiecki Zarząd Dróg Wojewódzkich
ul. Mazowiecka 14, 00-048 Warszawa

Wykonawca:
LEMITOR Ochrona Środowiska sp. z o.o. sp. k.
ul. Długosza 40, 51-162 Wrocław

Strategiczna mapa hałasu
istniejącego stanu klimatu akustycznego
obszarów położonych w otoczeniu dróg wojewódzkich
województwa mazowieckiego

Mapa terenów zagrożonych hałasem, wskaźnik L_{DWN}

Arkusz 3/174

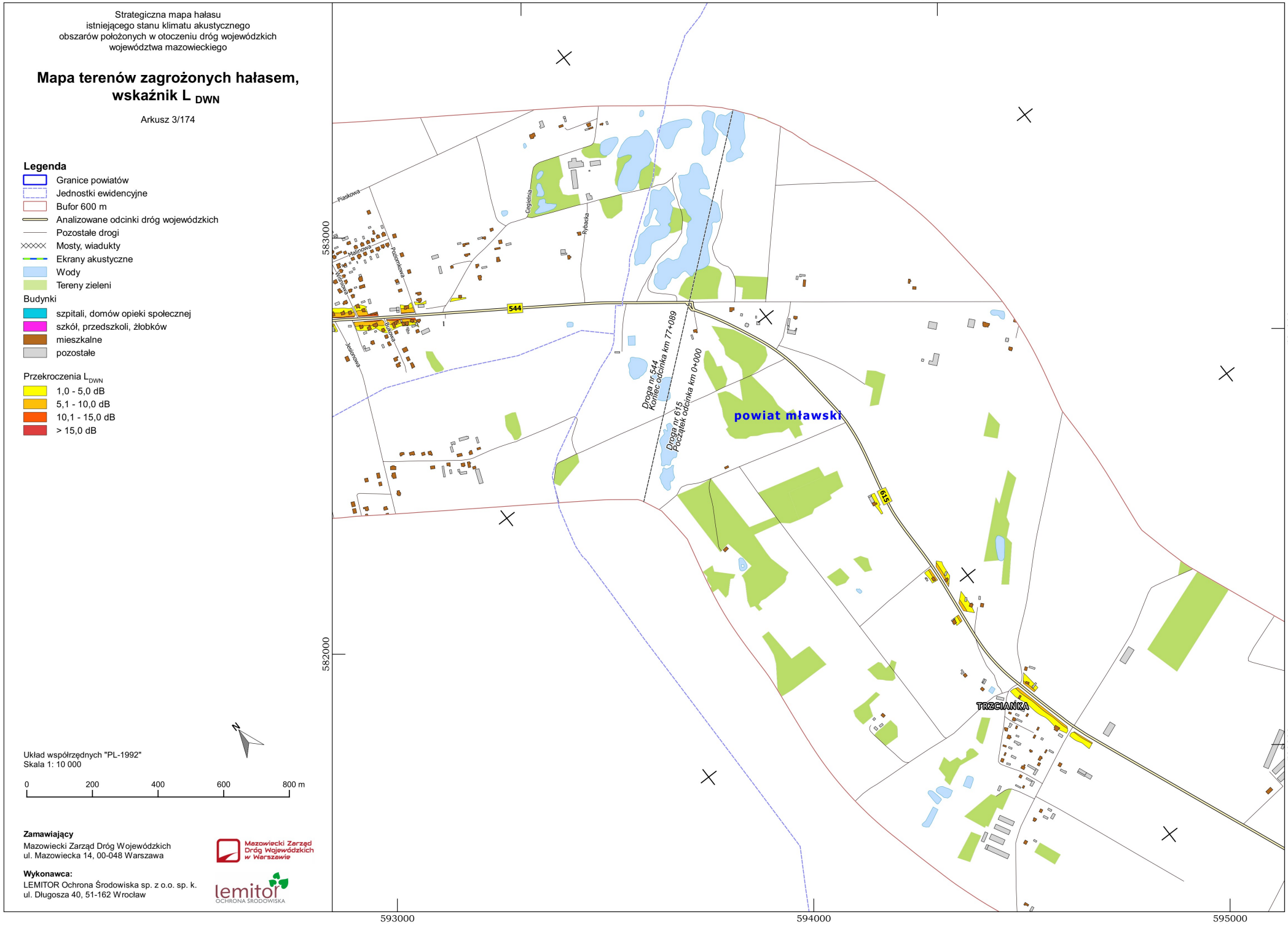

Legenda

- Granice powiatów
- Jednostki ewidencyjne
- Bufor 600 m
- Analizowane odcinki dróg wojewódzkich
- Pozostałe drogi
- Mosty, wiadukty
- Ekrany akustyczne
- Wody
- Tereny zieleni

Budynki

- szpitali, domów opieki społecznej
- szkół, przedszkoli, żłobków
- mieszkalne
- pozostałe

Przekroczenia L_{DWN}

- 1,0 - 5,0 dB
- 5,1 - 10,0 dB
- 10,1 - 15,0 dB
- > 15,0 dB

Układ współrzędnych "PL-1992"
Skala 1: 10 000

0 200 400 600 800 m

Zamawiający
Mazowiecki Zarząd Dróg Wojewódzkich
ul. Mazowiecka 14, 00-048 Warszawa

Wykonawca:
LEMITOR Ochrona Środowiska sp. z o.o. sp. k.
ul. Długosza 40, 51-162 Wrocław

Strategiczna mapa hałasu
istniejącego stanu klimatu akustycznego
obszarów położonych w otoczeniu dróg wojewódzkich
województwa mazowieckiego

Mapa terenów zagrożonych hałasem, wskaźnik L_{DWN}

Arkusz 4/174

Legenda

- Granice powiatów
- Jednostki ewidencyjne
- Bufor 600 m
- Analizowane odcinki dróg wojewódzkich
- Pozostałe drogi
- Mosty, wiadukty
- Ekrany akustyczne
- Wody
- Tereny zieleni

Budynki

- szpitali, domów opieki społecznej
- szkół, przedszkoli, żłobków
- mieszkalne
- pozostałe

Przekroczenia L_{DWN}

- 1,0 - 5,0 dB
- 5,1 - 10,0 dB
- 10,1 - 15,0 dB
- > 15,0 dB

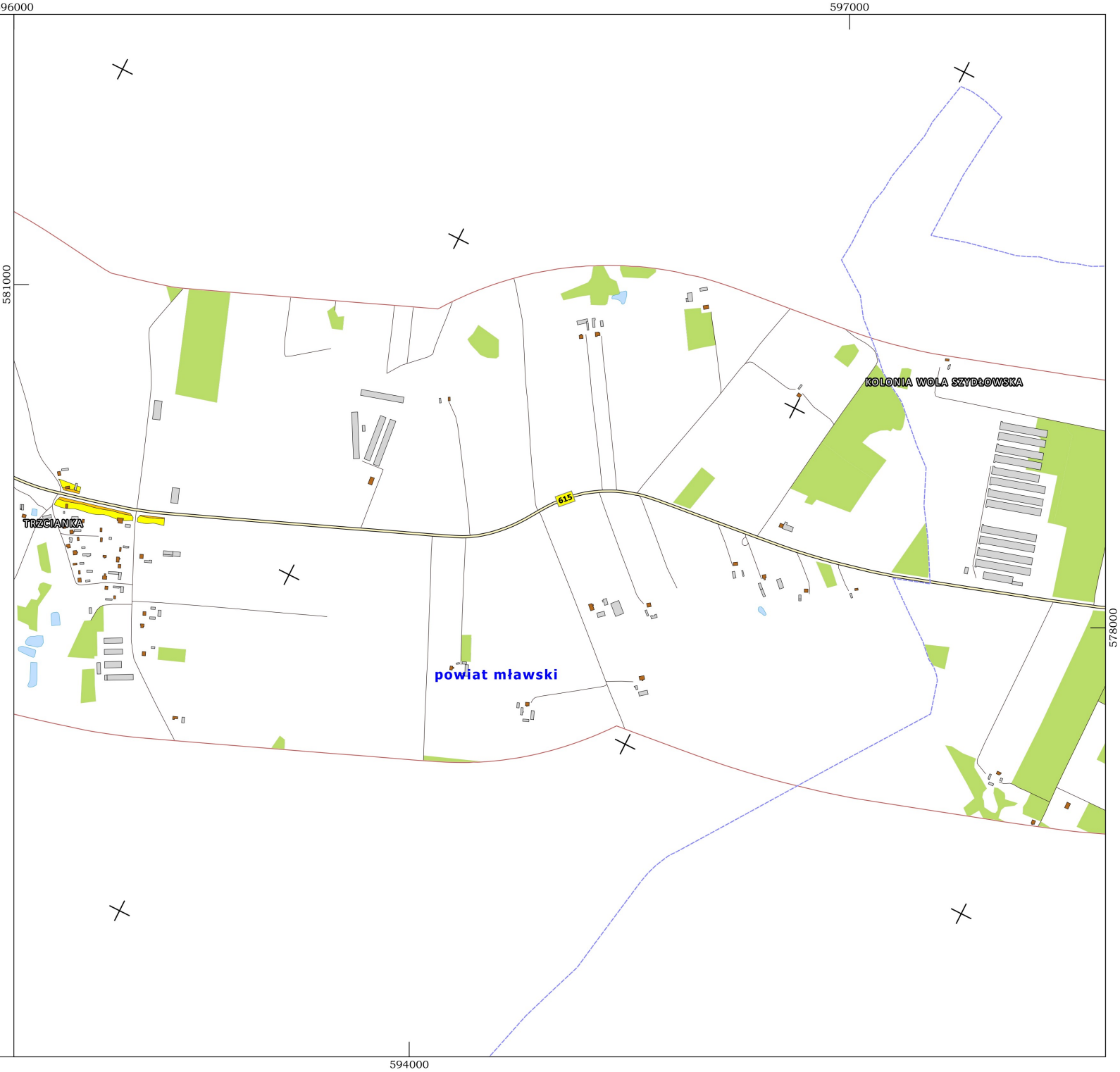

Układ współrzędnych "PL-1992"
Skala 1: 10 000

0 200 400 600 800 m

Zamawiający
Mazowiecki Zarząd Dróg Wojewódzkich
ul. Mazowiecka 14, 00-048 Warszawa

Wykonawca:
LEMITOR Ochrona Środowiska sp. z o.o. sp. k.
ul. Długosza 40, 51-162 Wrocław

Strategiczna mapa hałasu
istniejącego stanu klimatu akustycznego
obszarów położonych w otoczeniu dróg wojewódzkich
województwa mazowieckiego

Mapa terenów zagrożonych hałasem, wskaźnik L_{DWN}

Arkusz 5/174

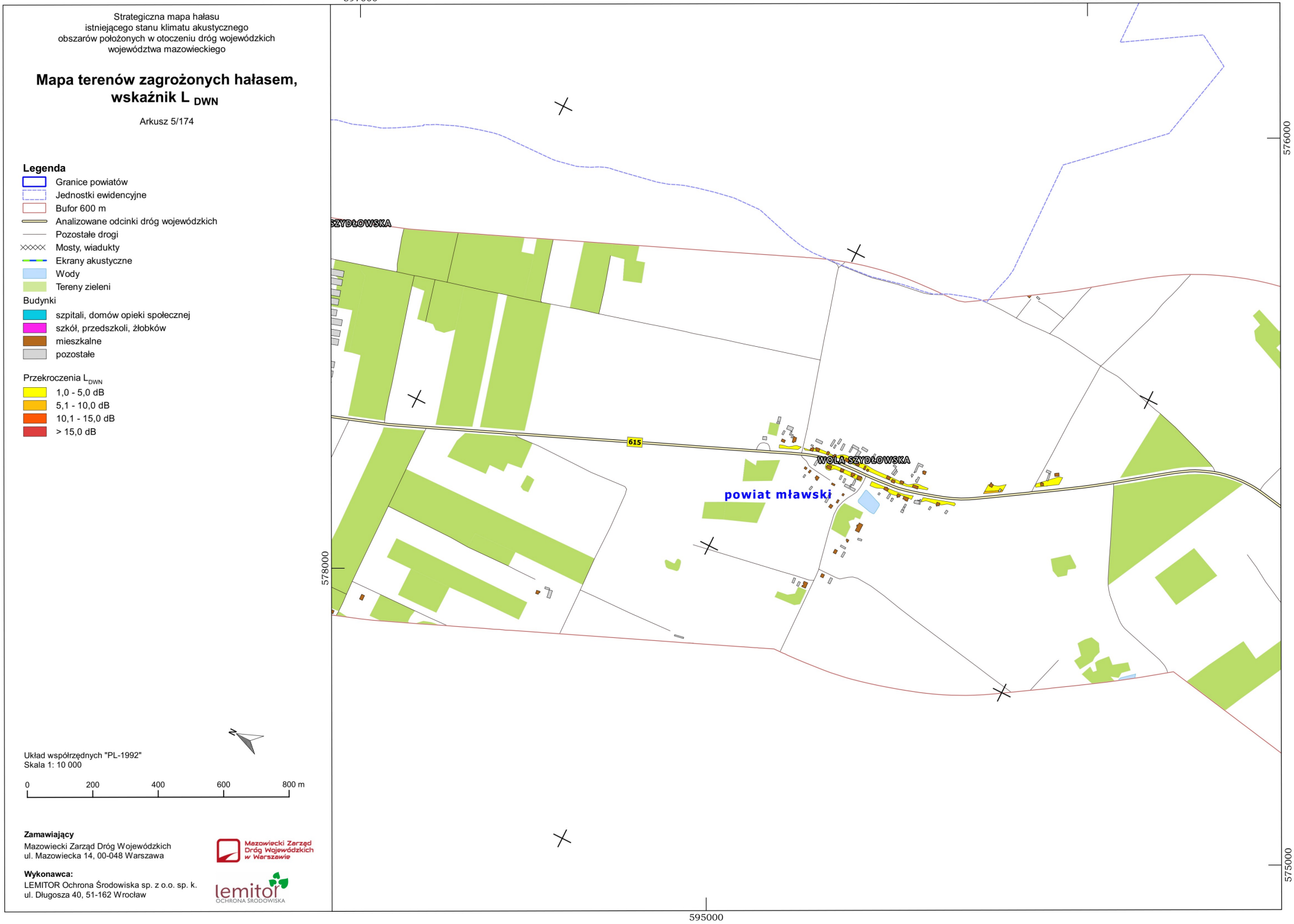

Legenda

- Granice powiatów
- Jednostki ewidencyjne
- Bufor 600 m
- Analizowane odcinki dróg wojewódzkich
- Pozostałe drogi
- Mosty, wiadukty
- Ekrany akustyczne
- Wody
- Tereny zieleni

Budynki

- szpitali, domów opieki społecznej
- szkół, przedszkoli, żłobków
- mieszkalne
- pozostałe

Przekroczenia L_{DWN}

- 1,0 - 5,0 dB
- 5,1 - 10,0 dB
- 10,1 - 15,0 dB
- > 15,0 dB

Układ współrzędnych "PL-1992"
Skala 1: 10 000

0 200 400 600 800 m

Zamawiający
Mazowiecki Zarząd Dróg Wojewódzkich
ul. Mazowiecka 14, 00-048 Warszawa

Wykonawca:
LEMITOR Ochrona Środowiska sp. z o.o. sp. k.
ul. Długosza 40, 51-162 Wrocław

Strategiczna mapa hałasu
istniejącego stanu klimatu akustycznego
obszarów położonych w otoczeniu dróg wojewódzkich
województwa mazowieckiego

Mapa terenów zagrożonych hałasem, wskaźnik L_{DWN}

Arkusz 6/174

Legenda

- Granice powiatów
- Jednostki ewidencyjne
- Bufor 600 m
- Analizowane odcinki dróg wojewódzkich
- Pozostałe drogi
- Mosty, wiadukty
- Ekrany akustyczne
- Wody
- Tereny zieleni

Budynki

- szpitali, domów opieki społecznej
- szkół, przedszkoli, żłobków
- mieszkalne
- pozostałe

Przekroczenia L_{DWN}

- 1,0 - 5,0 dB
- 5,1 - 10,0 dB
- 10,1 - 15,0 dB
- > 15,0 dB

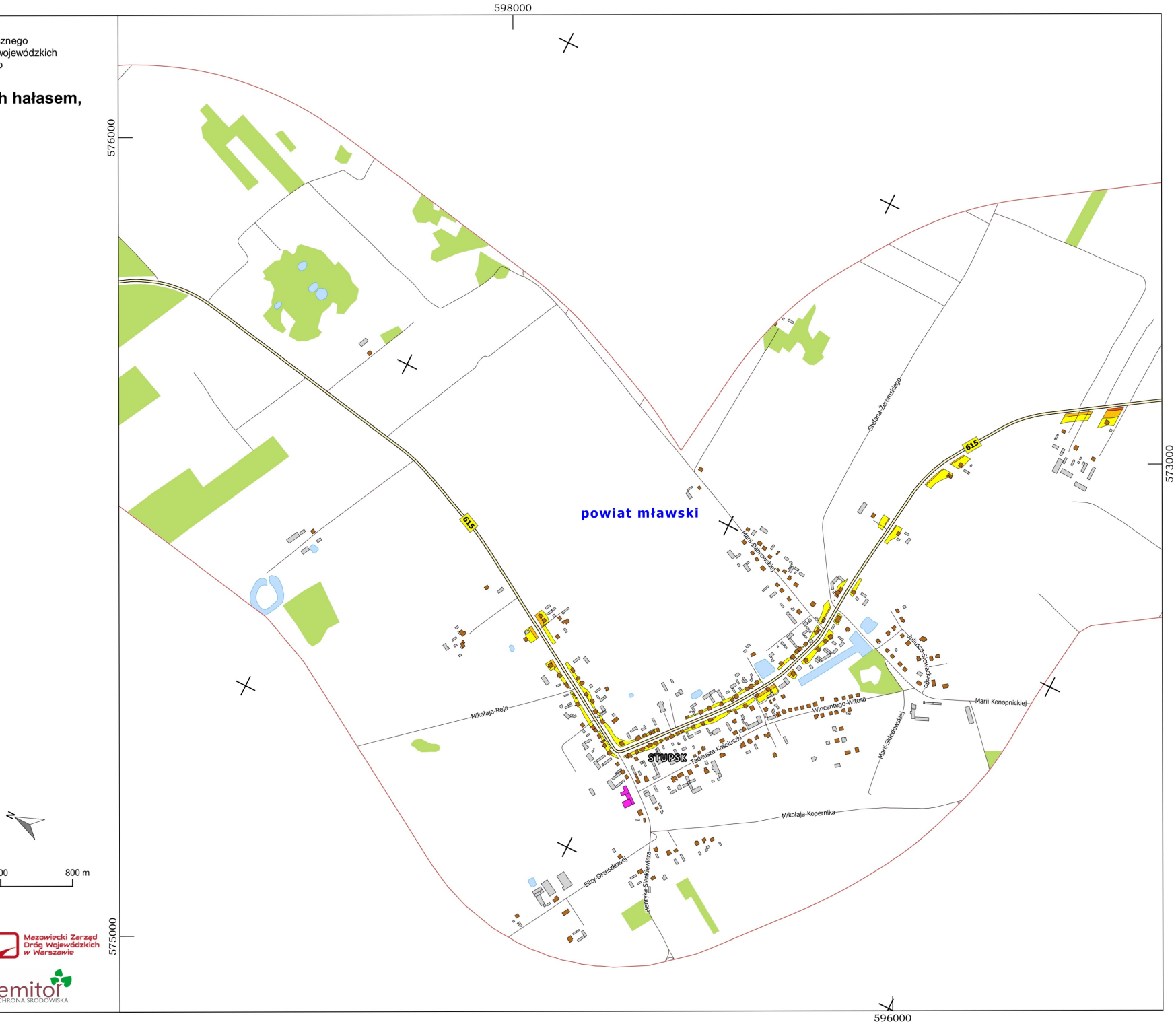

Układ współrzędnych "PL-1992"
Skala 1: 10 000

0 200 400 600 800 m

Zamawiający
Mazowiecki Zarząd Dróg Wojewódzkich
ul. Mazowiecka 14, 00-048 Warszawa

Wykonawca:
LEMITOR Ochrona Środowiska sp. z o.o. sp. k.
ul. Długosza 40, 51-162 Wrocław

Strategiczna mapa hałasu
istniejącego stanu klimatu akustycznego
obszarów położonych w otoczeniu dróg wojewódzkich
województwa mazowieckiego

Mapa terenów zagrożonych hałasem, wskaźnik L_{DWN}

Arkusz 7/174

Legenda

- Granice powiatów
- Jednostki ewidencyjne
- Bufor 600 m
- Analizowane odcinki dróg wojewódzkich
- Pozostałe drogi
- Mosty, wiadukty
- Ekrany akustyczne
- Wody
- Tereny zieleni

Budynki

- szpitali, domów opieki społecznej
- szkół, przedszkoli, żłobków
- mieszkalne
- pozostałe

Przekroczenia L_{DWN}

- 1,0 - 5,0 dB
- 5,1 - 10,0 dB
- 10,1 - 15,0 dB
- > 15,0 dB

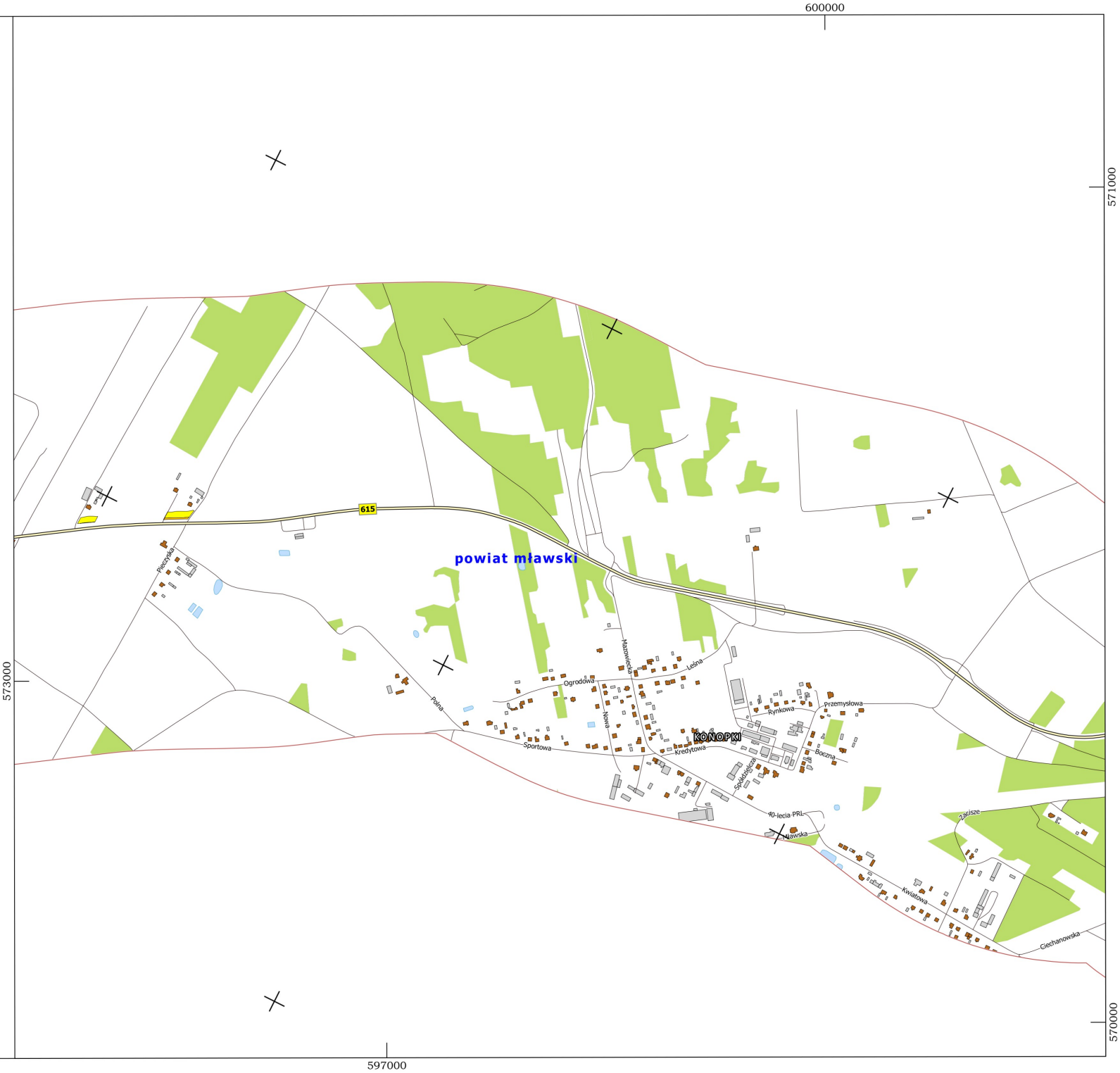

Układ współrzędnych "PL-1992"
Skala 1: 10 000

0 200 400 600 800 m

Zamawiający
Mazowiecki Zarząd Dróg Wojewódzkich
ul. Mazowiecka 14, 00-048 Warszawa

Mazowiecki Zarząd Dróg Wojewódzkich w Warszawie

Wykonawca:
LEMITOR Ochrona Środowiska sp. z o.o. sp. k.
ul. Długosza 40, 51-162 Wrocław

lemitor OCHRONA ŚRODOWISKA

Strategiczna mapa hałasu
istniejącego stanu klimatu akustycznego
obszarów położonych w otoczeniu dróg wojewódzkich
województwa mazowieckiego

Mapa terenów zagrożonych hałasem, wskaźnik L_{DWN}

Arkusz 8/174

Legenda

- Granice powiatów
- Jednostki ewidencyjne
- Bufor 600 m
- Analizowane odcinki dróg wojewódzkich
- Pozostałe drogi
- Mosty, wiadukty
- Ekrany akustyczne
- Wody
- Tereny zieleni

Budynki

- szpitali, domów opieki społecznej
- szkół, przedszkoli, żłobków
- mieszkalne
- pozostałe

Przekroczenia L_{DWN}

- 1,0 - 5,0 dB
- 5,1 - 10,0 dB
- 10,1 - 15,0 dB
- > 15,0 dB



Układ współrzędnych "PL-1992"
Skala 1: 10 000

0 200 400 600 800 m

Zamawiający
Mazowiecki Zarząd Dróg Wojewódzkich
ul. Mazowiecka 14, 00-048 Warszawa

Wykonawca:
LEMITOR Ochrona Środowiska sp. z o.o. sp. k.
ul. Długosza 40, 51-162 Wrocław

Strategiczna mapa hałasu
istniejącego stanu klimatu akustycznego
obszarów położonych w otoczeniu dróg wojewódzkich
województwa mazowieckiego

Mapa terenów zagrożonych hałasem, wskaźnik L_{DWN}

Arkusz 9/174

Legenda

- Granice powiatów
- Jednostki ewidencyjne
- Bufor 600 m
- Analizowane odcinki dróg wojewódzkich
- Pozostałe drogi
- Mosty, wiadukty
- Ekrany akustyczne
- Wody
- Tereny zieleni

Budynki

- szpitali, domów opieki społecznej
- szkół, przedszkoli, żłobków
- mieszkalne
- pozostałe

Przekroczenia L_{DWN}

- 1,0 - 5,0 dB
- 5,1 - 10,0 dB
- 10,1 - 15,0 dB
- > 15,0 dB



Układ współrzędnych "PL-1992"
Skala 1: 10 000

0 200 400 600 800 m

Zamawiający
Mazowiecki Zarząd Dróg Wojewódzkich
ul. Mazowiecka 14, 00-048 Warszawa

Mazowiecki Zarząd Dróg Wojewódzkich w Warszawie

Wykonawca:
LEMITOR Ochrona Środowiska sp. z o.o. sp. k.
ul. Długosza 40, 51-162 Wrocław

lemitor OCHRONA ŚRODOWISKA

Strategiczna mapa hałasu
istniejącego stanu klimatu akustycznego
obszarów położonych w otoczeniu dróg wojewódzkich
województwa mazowieckiego

Mapa terenów zagrożonych hałasem, wskaźnik L_{DWN}

Arkusz 10/174

Legenda

- Granice powiatów
- Jednostki ewidencyjne
- Bufor 600 m
- Analizowane odcinki dróg wojewódzkich
- Pozostałe drogi
- Mosty, wiadukty
- Ekrany akustyczne
- Wody
- Tereny zieleni

Budynki

- szpitali, domów opieki społecznej
- szkół, przedszkoli, żłobków
- mieszkalne
- pozostałe

Przekroczenia L_{DWN}

- 1,0 - 5,0 dB
- 5,1 - 10,0 dB
- 10,1 - 15,0 dB
- > 15,0 dB

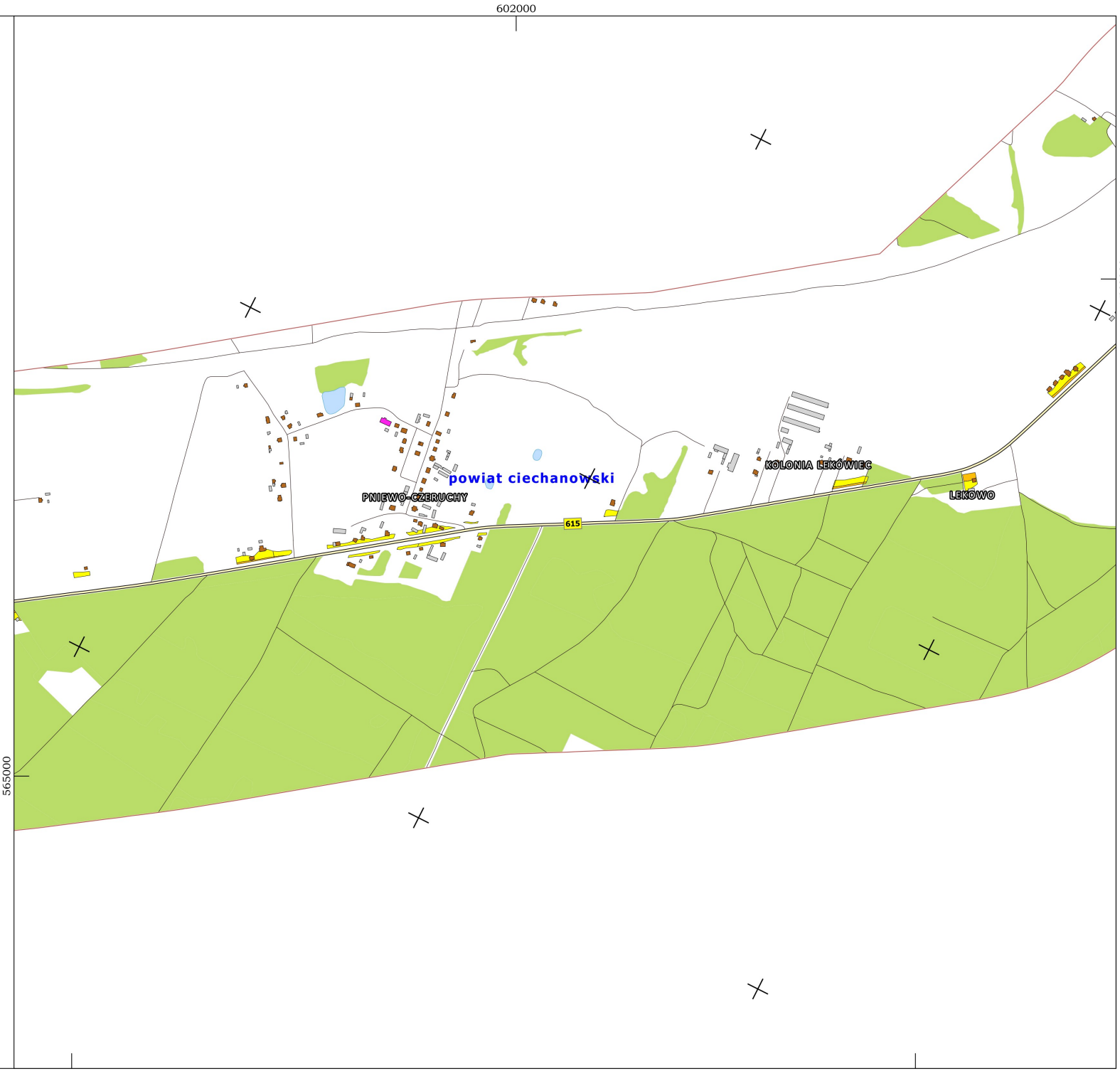

Układ współrzędnych "PL-1992"
Skala 1: 10 000

0 200 400 600 800 m

Zamawiający
Mazowiecki Zarząd Dróg Wojewódzkich
ul. Mazowiecka 14, 00-048 Warszawa

Wykonawca:
LEMITOR Ochrona Środowiska sp. z o.o. sp. k.
ul. Długosza 40, 51-162 Wrocław

Strategiczna mapa hałasu
istniejącego stanu klimatu akustycznego
obszarów położonych w otoczeniu dróg wojewódzkich
województwa mazowieckiego

Mapa terenów zagrożonych hałasem, wskaźnik L_{DWN}

Arkusz 11/174

Legenda

- Granice powiatów
- Jednostki ewidencyjne
- Bufor 600 m
- Analizowane odcinki dróg wojewódzkich
- Pozostałe drogi
- Mosty, wiadukty
- Ekrany akustyczne
- Wody
- Tereny zieleni

Budynki

- szpitali, domów opieki społecznej
- szkół, przedszkoli, żłobków
- mieszkalne
- pozostałe

Przekroczenia L_{DWN}

- 1,0 - 5,0 dB
- 5,1 - 10,0 dB
- 10,1 - 15,0 dB
- > 15,0 dB

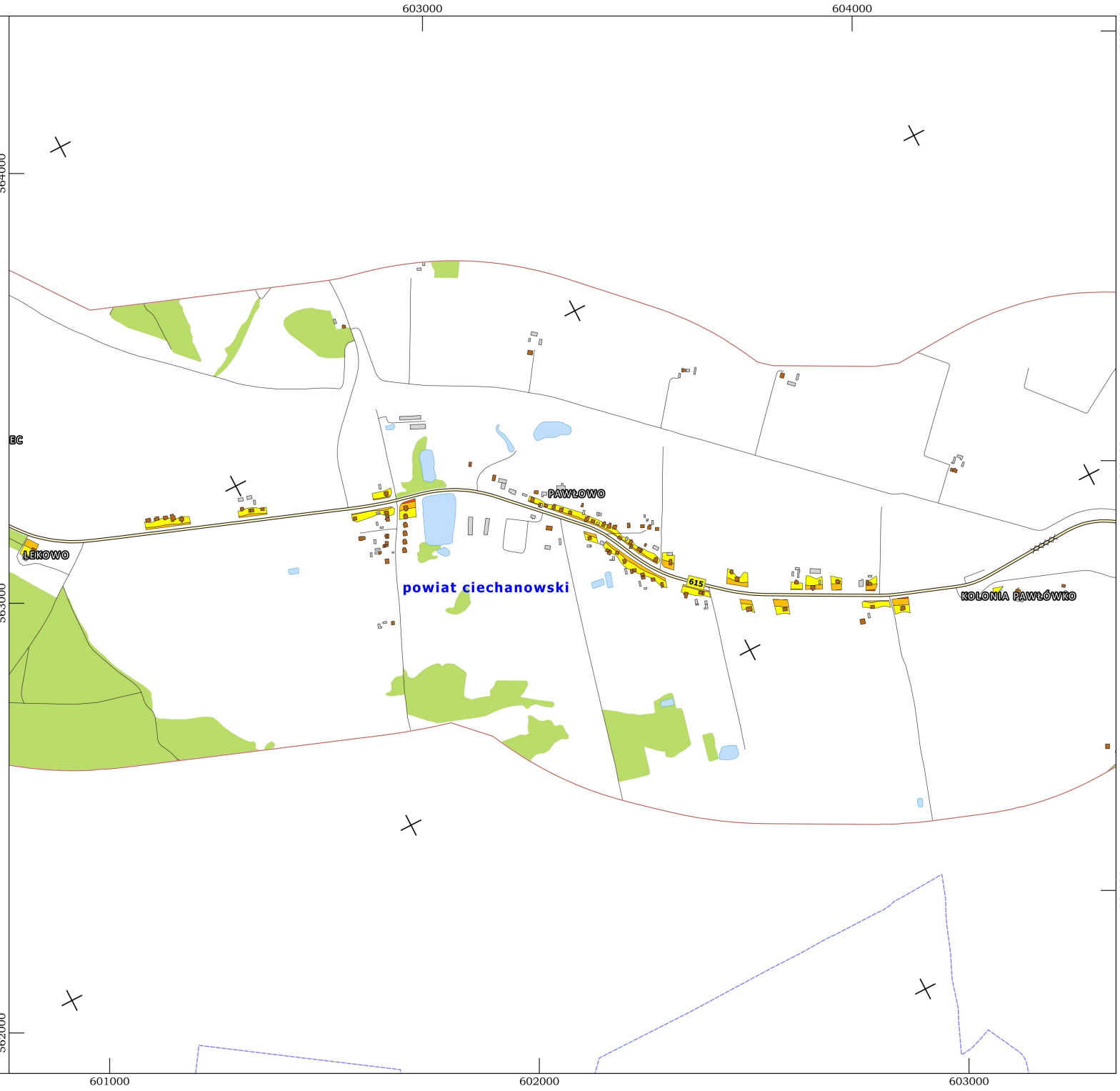

Układ współrzędnych "PL-1992"
Skala 1: 10 000

0 200 400 600 800 m

Zamawiający
Mazowiecki Zarząd Dróg Wojewódzkich
ul. Mazowiecka 14, 00-048 Warszawa

Wykonawca:
LEMITOR Ochrona Środowiska sp. z o.o. sp. k.
ul. Długosza 40, 51-162 Wrocław

Strategiczna mapa hałasu
istniejącego stanu klimatu akustycznego
obszarów położonych w otoczeniu dróg wojewódzkich
województwa mazowieckiego

Mapa terenów zagrożonych hałasem, wskaźnik L_{DWN}

Arkusz 12/174

Legenda

- Granice powiatów
- Jednostki ewidencyjne
- Bufor 600 m
- Analizowane odcinki dróg wojewódzkich
- Pozostałe drogi
- Mosty, wiadukty
- Ekrany akustyczne
- Wody
- Tereny zieleni

Budynki

- szpitali, domów opieki społecznej
- szkół, przedszkoli, żłobków
- mieszkalne
- pozostałe

Przekroczenia L_{DWN}

- 1,0 - 5,0 dB
- 5,1 - 10,0 dB
- 10,1 - 15,0 dB
- > 15,0 dB

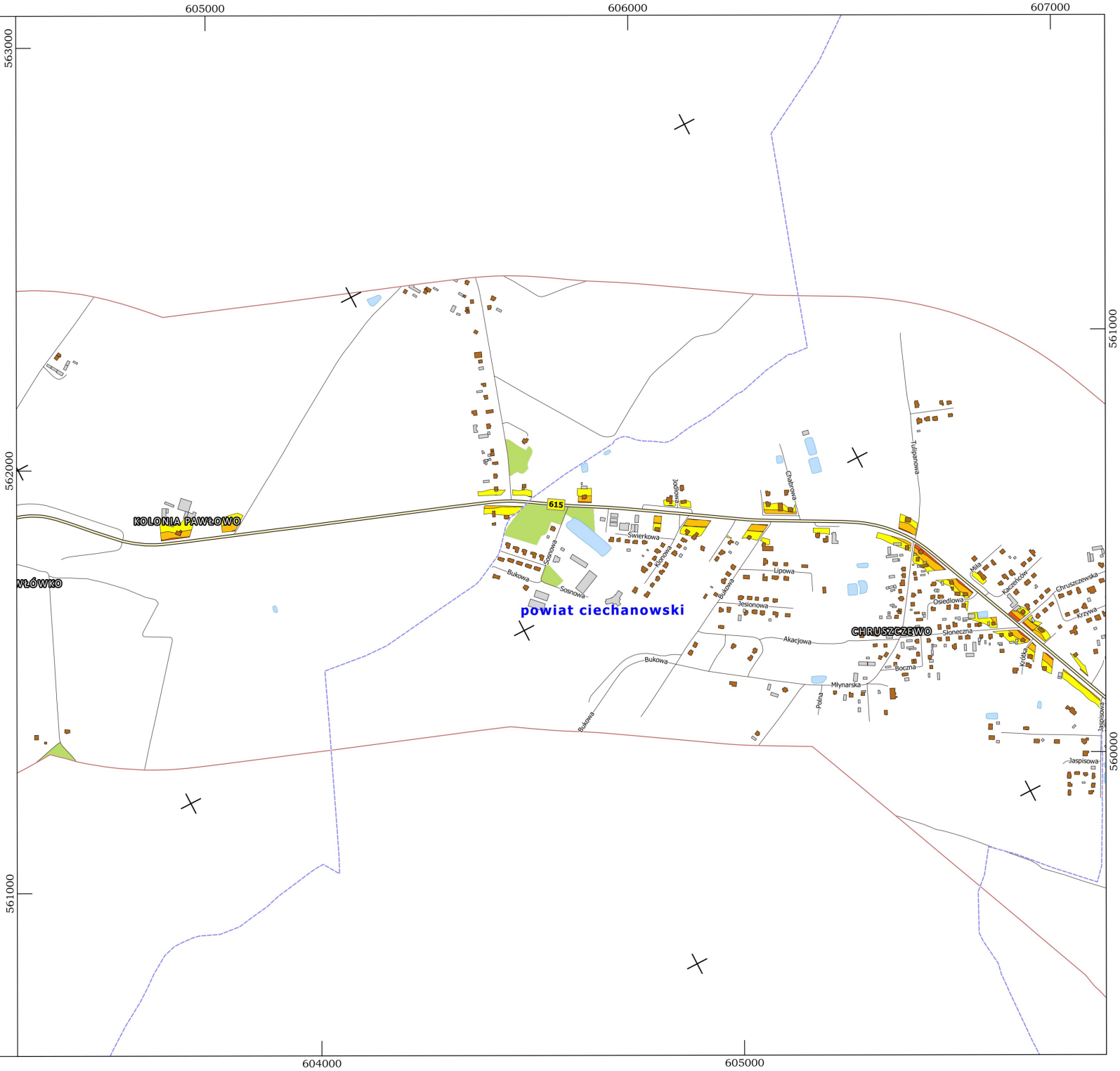

Układ współrzędnych "PL-1992"
Skala 1: 10 000

0 200 400 600 800 m

Zamawiający
Mazowiecki Zarząd Dróg Wojewódzkich
ul. Mazowiecka 14, 00-048 Warszawa

Wykonawca:
LEMITOR Ochrona Środowiska sp. z o.o. sp. k.
ul. Długosza 40, 51-162 Wrocław

Strategiczna mapa hałasu
istniejącego stanu klimatu akustycznego
obszarów położonych w otoczeniu dróg wojewódzkich
województwa mazowieckiego

Mapa terenów zagrożonych hałasem, wskaźnik L_{DWN}

Arkusz 13/174

Legenda

- Granice powiatów
- Jednostki ewidencyjne
- Bufor 600 m
- Analizowane odcinki dróg wojewódzkich
- Pozostałe drogi
- Mosty, wiadukty
- Ekrany akustyczne
- Wody
- Tereny zieleni

Budynki

- szpitali, domów opieki społecznej
- szkół, przedszkoli, żłobków
- mieszkalne
- pozostałe

Przekroczenia L_{DWN}

- 1,0 - 5,0 dB
- 5,1 - 10,0 dB
- 10,1 - 15,0 dB
- > 15,0 dB

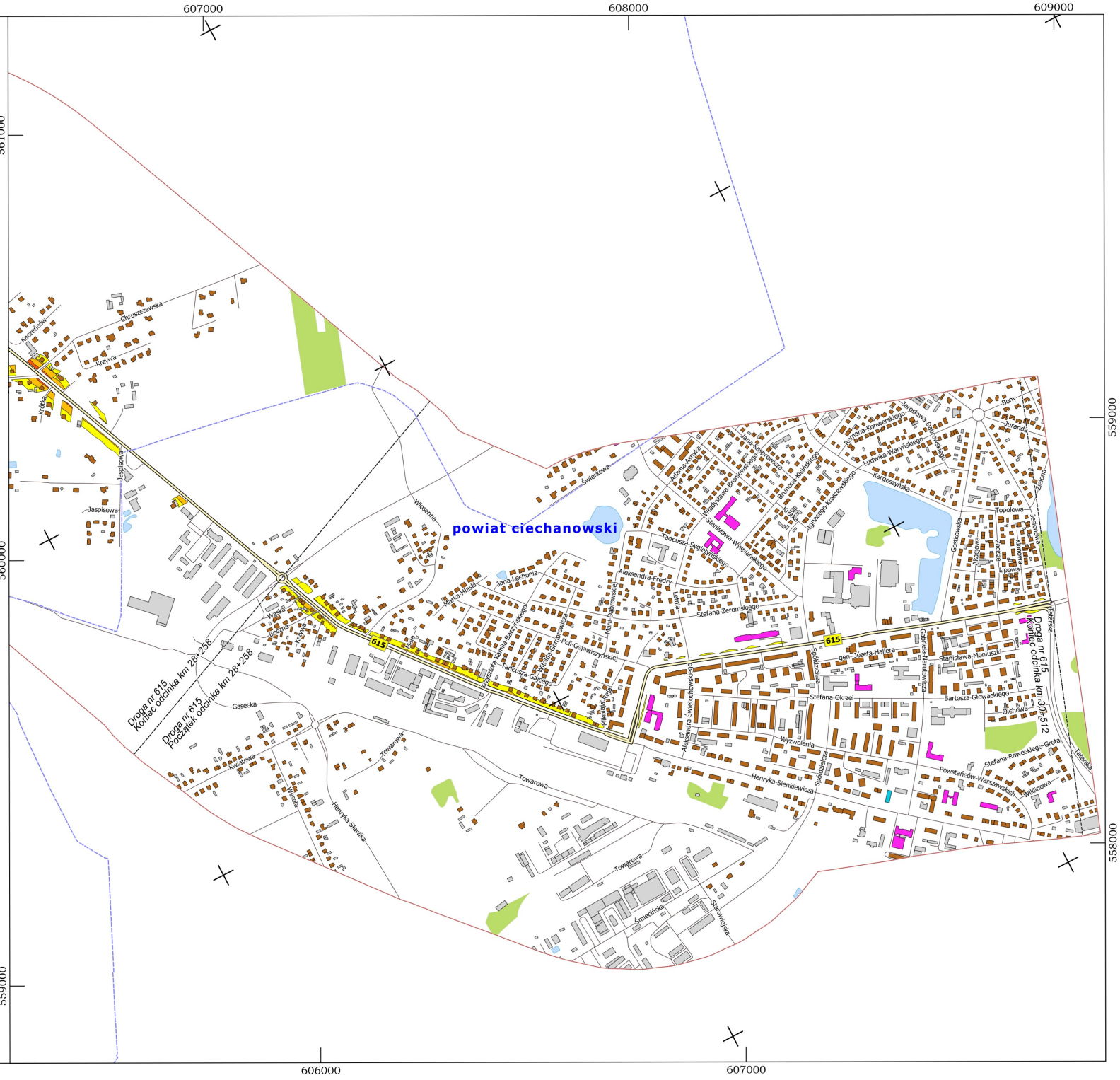

Układ współrzędnych "PL-1992"
Skala 1: 10 000

0 200 400 600 800 m

Zamawiający
Mazowiecki Zarząd Dróg Wojewódzkich
ul. Mazowiecka 14, 00-048 Warszawa

Mazowiecki Zarząd Dróg Wojewódzkich w Warszawie

Wykonawca:
LEMITOR Ochrona Środowiska sp. z o.o. sp. k.
ul. Długosza 40, 51-162 Wrocław

lemitor OCHRONA ŚRODOWISKA

Strategiczna mapa hałasu
istniejącego stanu klimatu akustycznego
obszarów położonych w otoczeniu dróg wojewódzkich
województwa mazowieckiego

Mapa terenów zagrożonych hałasem, wskaźnik L_{DWN}

Arkusz 14/174

Legenda

- Granice powiatów
- Jednostki ewidencyjne
- Bufor 600 m
- Analizowane odcinki dróg wojewódzkich
- Pozostałe drogi
- Mosty, wiadukty
- Ekrany akustyczne
- Wody
- Tereny zieleni

Budynki

- szpitali, domów opieki społecznej
- szkół, przedszkoli, żłobków
- mieszkalne
- pozostałe

Przekroczenia L_{DWN}

- 1,0 - 5,0 dB
- 5,1 - 10,0 dB
- 10,1 - 15,0 dB
- > 15,0 dB

Układ współrzędnych "PL-1992"
Skala 1: 10 000

0 200 400 600 800 m

Zamawiający
Mazowiecki Zarząd Dróg Wojewódzkich
ul. Mazowiecka 14, 00-048 Warszawa

Wykonawca:
LEMITOR Ochrona Środowiska sp. z o.o. sp. k.
ul. Długosza 40, 51-162 Wrocław

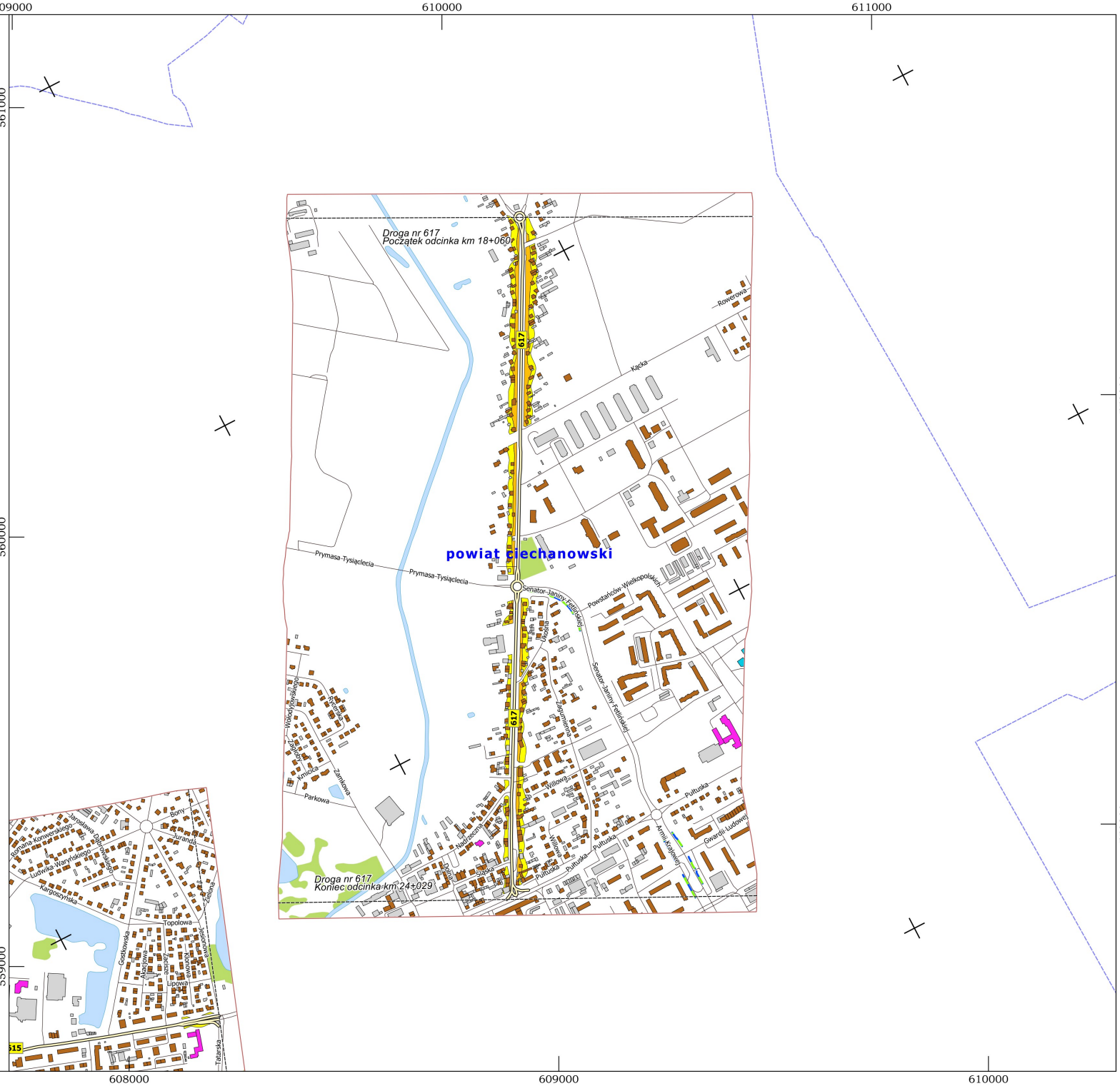

Strategiczna mapa hałasu
istniejącego stanu klimatu akustycznego
obszarów położonych w otoczeniu dróg wojewódzkich
województwa mazowieckiego

Mapa terenów zagrożonych hałasem, wskaźnik L_{DWN}

Arkusz 15/174

Legenda

- Granice powiatów
- Jednostki ewidencyjne
- Bufor 600 m
- Analizowane odcinki dróg wojewódzkich
- Pozostałe drogi
- Mosty, wiadukty
- Ekrany akustyczne
- Wody
- Tereny zieleni

Budynki

- szpitali, domów opieki społecznej
- szkół, przedszkoli, żłobków
- mieszkalne
- pozostałe

Przekroczenia L_{DWN}

- 1,0 - 5,0 dB
- 5,1 - 10,0 dB
- 10,1 - 15,0 dB
- > 15,0 dB

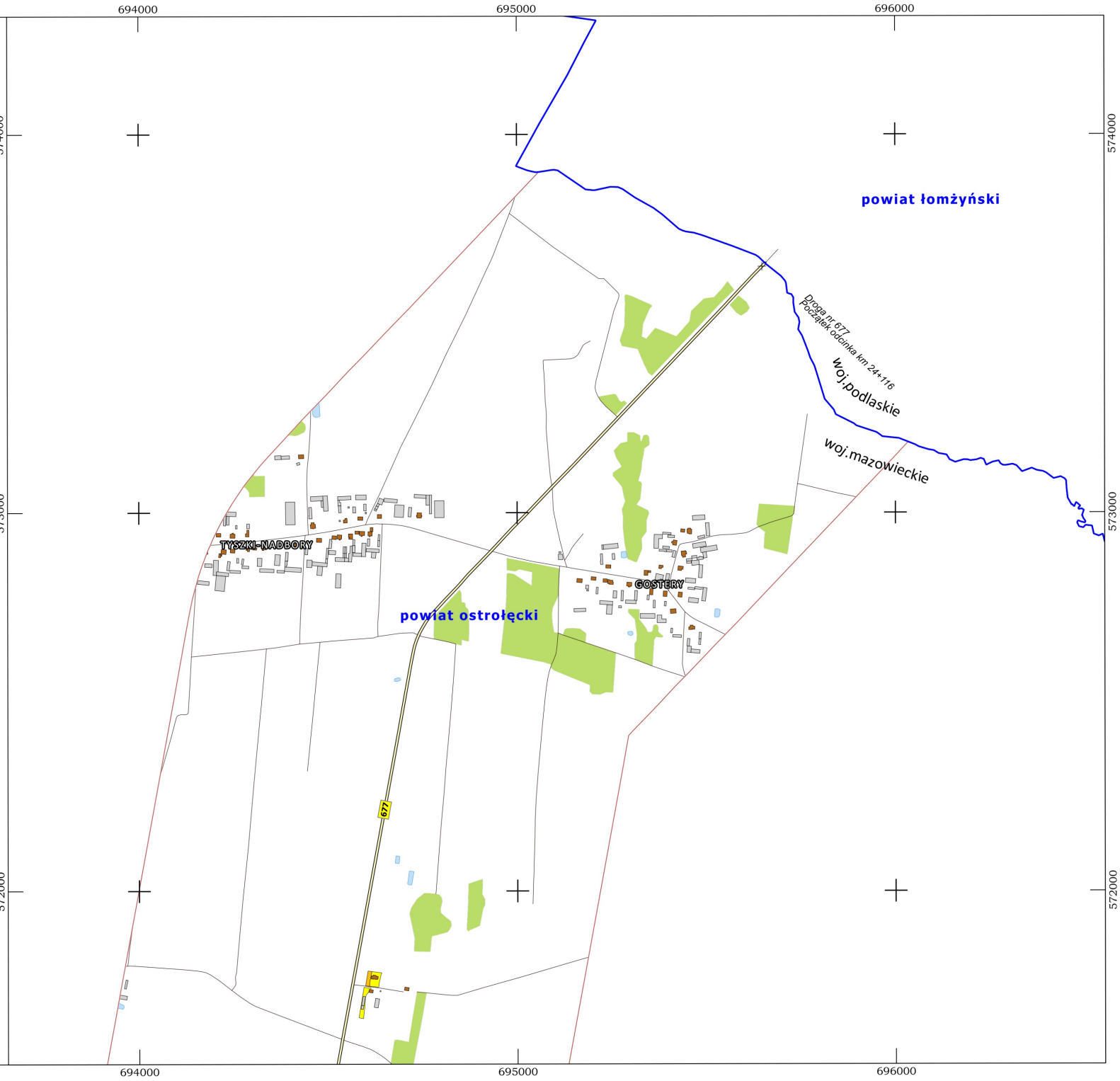

N

Układ współrzędnych "PL-1992"
Skala 1: 10 000

0 200 400 600 800 m

Zamawiający
Mazowiecki Zarząd Dróg Wojewódzkich
ul. Mazowiecka 14, 00-048 Warszawa

Wykonawca:
LEMITOR Ochrona Środowiska sp. z o.o. sp. k.
ul. Długosza 40, 51-162 Wrocław

Strategiczna mapa hałasu
istniejącego stanu klimatu akustycznego
obszarów położonych w otoczeniu dróg wojewódzkich
województwa mazowieckiego

Mapa terenów zagrożonych hałasem, wskaźnik L_{DWN}

Arkusz 16/174

Legenda

- Granice powiatów
- Jednostki ewidencyjne
- Bufor 600 m
- Analizowane odcinki dróg wojewódzkich
- Pozostałe drogi
- Mosty, wiadukty
- Ekrany akustyczne
- Wody
- Tereny zieleni

Budynki

- szpitali, domów opieki społecznej
- szkół, przedszkoli, żłobków
- mieszkalne
- pozostałe

Przekroczenia L_{DWN}

- 1,0 - 5,0 dB
- 5,1 - 10,0 dB
- 10,1 - 15,0 dB
- > 15,0 dB

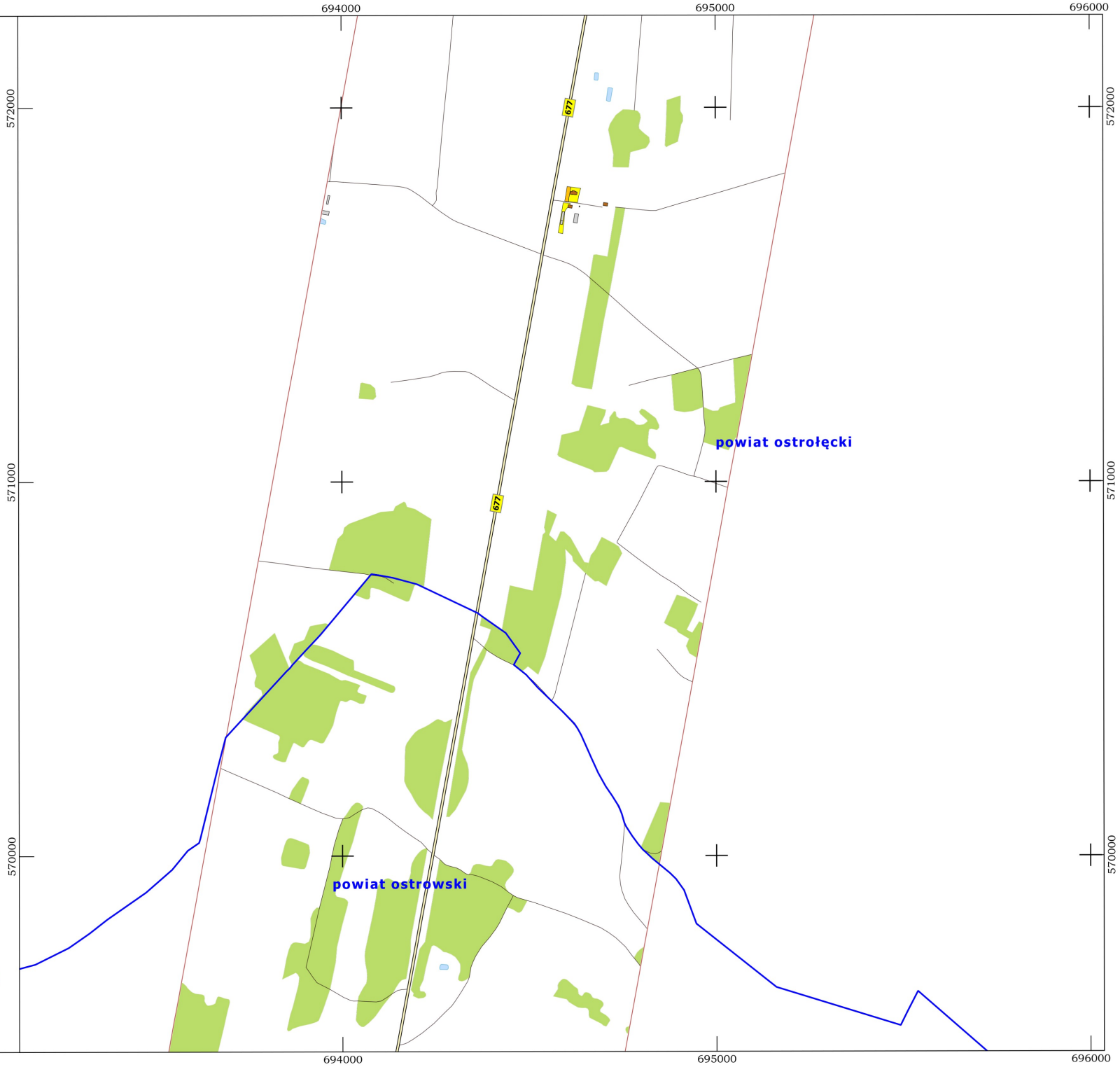

N

Układ współrzędnych "PL-1992"
Skala 1: 10 000

0 200 400 600 800 m

Zamawiający
Mazowiecki Zarząd Dróg Wojewódzkich
ul. Mazowiecka 14, 00-048 Warszawa

Mazowiecki Zarząd Dróg Wojewódzkich w Warszawie

Wykonawca:
LEMITOR Ochrona Środowiska sp. z o.o. sp. k.
ul. Długosza 40, 51-162 Wrocław

lemitor OCHRONA ŚRODOWISKA

Strategiczna mapa hałasu
istniejącego stanu klimatu akustycznego
obszarów położonych w otoczeniu dróg wojewódzkich
województwa mazowieckiego

Mapa terenów zagrożonych hałasem, wskaźnik L_{DWN}

Arkusz 17/174

Legenda

- Granice powiatów
- Jednostki ewidencyjne
- Bufor 600 m
- Analizowane odcinki dróg wojewódzkich
- Pozostałe drogi
- Mosty, wiadukty
- Ekrany akustyczne
- Wody
- Tereny zieleni

Budynki

- szpitali, domów opieki społecznej
- szkół, przedszkoli, żłobków
- mieszkalne
- pozostałe

Przekroczenia L_{DWN}

- 1,0 - 5,0 dB
- 5,1 - 10,0 dB
- 10,1 - 15,0 dB
- > 15,0 dB

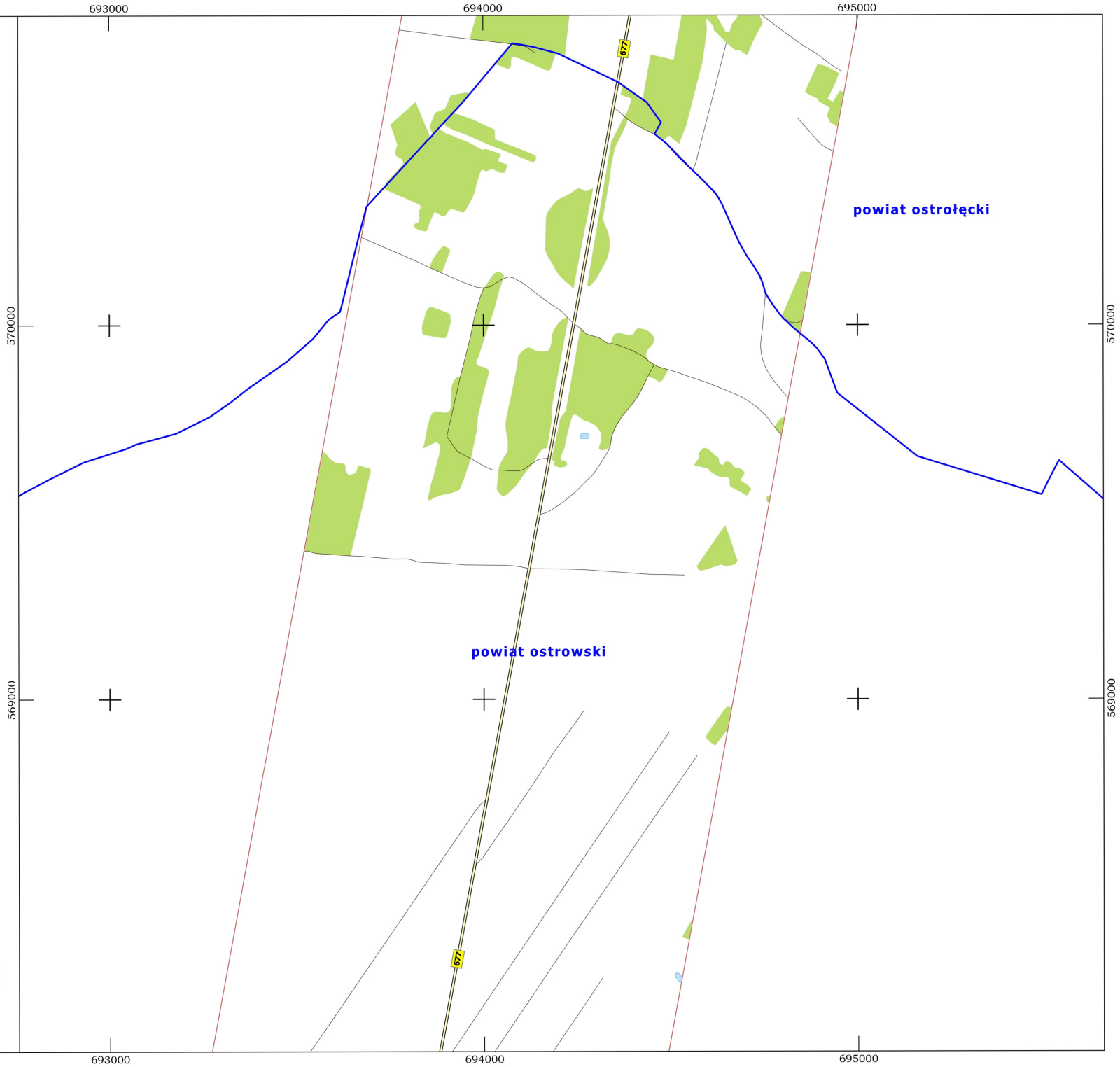

N

Układ współrzędnych "PL-1992"
Skala 1: 10 000

0 200 400 600 800 m

Zamawiający
Mazowiecki Zarząd Dróg Wojewódzkich
ul. Mazowiecka 14, 00-048 Warszawa

Wykonawca:
LEMITOR Ochrona Środowiska sp. z o.o. sp. k.
ul. Długosza 40, 51-162 Wrocław

Strategiczna mapa hałasu
istniejącego stanu klimatu akustycznego
obszarów położonych w otoczeniu dróg wojewódzkich
województwa mazowieckiego

Mapa terenów zagrożonych hałasem, wskaźnik L_{DWN}

Arkusz 18/174

Legenda

- Granice powiatów
- Jednostki ewidencyjne
- Bufor 600 m
- Analizowane odcinki dróg wojewódzkich
- Pozostałe drogi
- Mosty, wiadukty
- Ekrany akustyczne
- Wody
- Tereny zieleni

Budynki

- szpitali, domów opieki społecznej
- szkół, przedszkoli, żłobków
- mieszkalne
- pozostałe

Przekroczenia L_{DWN}

- 1,0 - 5,0 dB
- 5,1 - 10,0 dB
- 10,1 - 15,0 dB
- > 15,0 dB

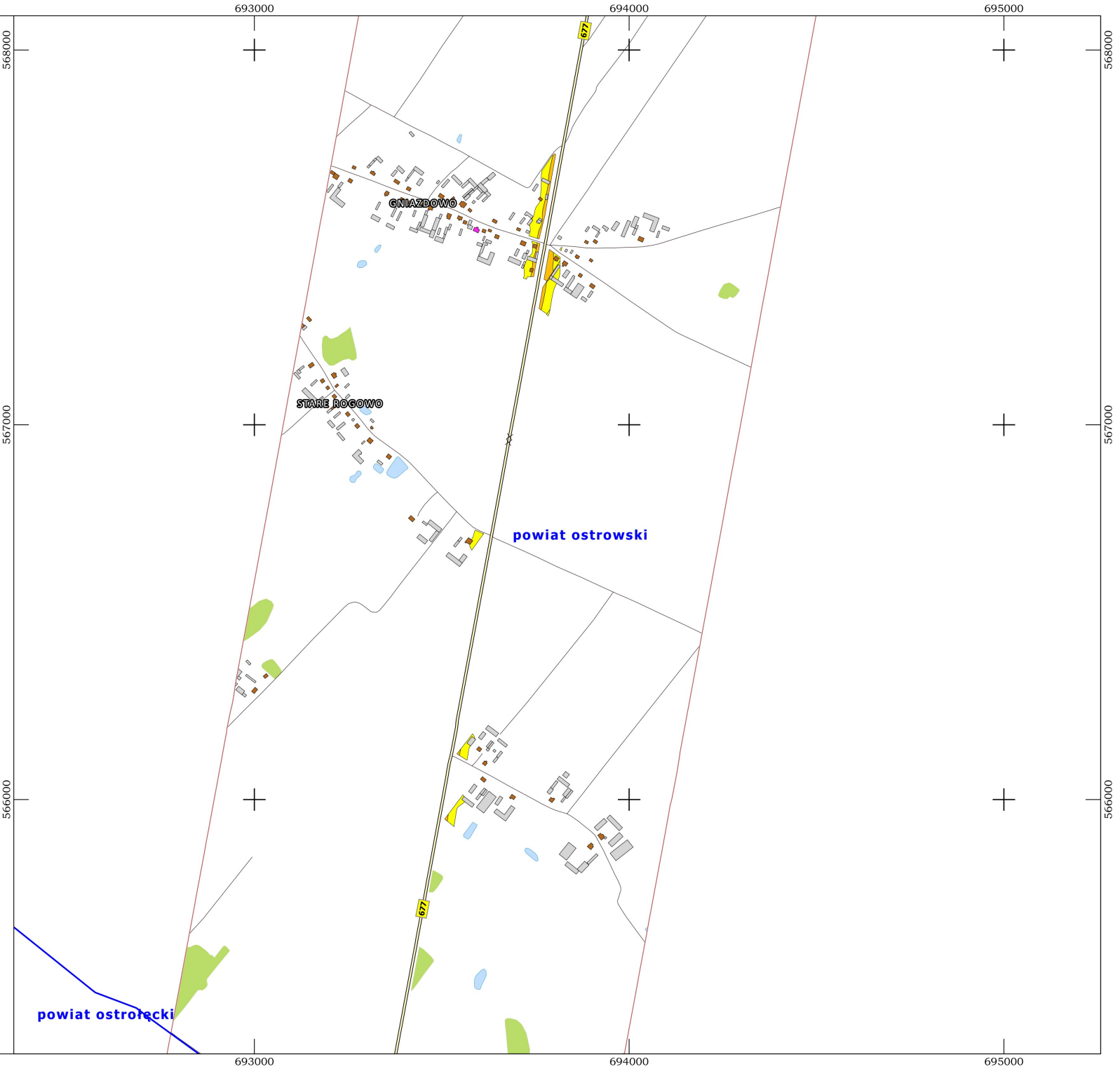

N

Układ współrzędnych "PL-1992"
Skala 1: 10 000

0 200 400 600 800 m

Zamawiający
Mazowiecki Zarząd Dróg Wojewódzkich
ul. Mazowiecka 14, 00-048 Warszawa

Wykonawca:
LEMITOR Ochrona Środowiska sp. z o.o. sp. k.
ul. Długosza 40, 51-162 Wrocław

Strategiczna mapa hałasu
istniejącego stanu klimatu akustycznego
obszarów położonych w otoczeniu dróg wojewódzkich
województwa mazowieckiego

Mapa terenów zagrożonych hałasem, wskaźnik L_{DWN}

Arkusz 19/174

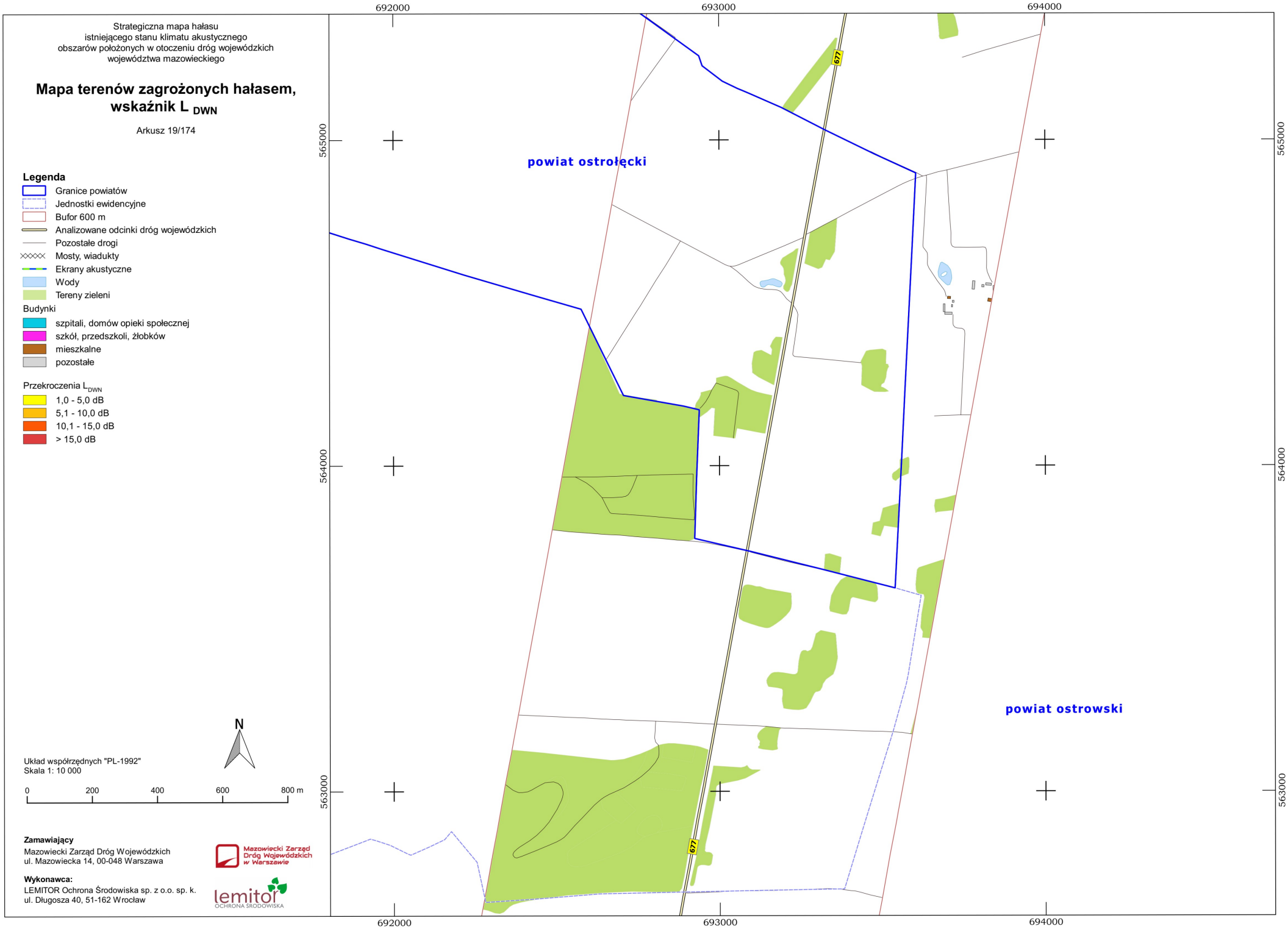

Legenda

- Granice powiatów
- Jednostki ewidencyjne
- Bufor 600 m
- Analizowane odcinki dróg wojewódzkich
- Pozostałe drogi
- Mosty, wiadukty
- Ekrany akustyczne
- Wody
- Tereny zieleni

Budynki

- szpitali, domów opieki społecznej
- szkół, przedszkoli, żłobków
- mieszkalne
- pozostałe

Przekroczenia L_{DWN}

- 1,0 - 5,0 dB
- 5,1 - 10,0 dB
- 10,1 - 15,0 dB
- > 15,0 dB

N

Układ współrzędnych "PL-1992"
Skala 1: 10 000

0 200 400 600 800 m

Zamawiający
Mazowiecki Zarząd Dróg Wojewódzkich
ul. Mazowiecka 14, 00-048 Warszawa

Wykonawca:
LEMITOR Ochrona Środowiska sp. z o.o. sp. k.
ul. Długosza 40, 51-162 Wrocław

Strategiczna mapa hałasu
istniejącego stanu klimatu akustycznego
obszarów położonych w otoczeniu dróg wojewódzkich
województwa mazowieckiego

Mapa terenów zagrożonych hałasem, wskaźnik L_{DWN}

Arkusz 20/174

Legenda

- Granice powiatów
- Jednostki ewidencyjne
- Bufor 600 m
- Analizowane odcinki dróg wojewódzkich
- Pozostałe drogi
- Mosty, wiadukty
- Ekrany akustyczne
- Wody
- Tereny zieleni

Budynki

- szpitali, domów opieki społecznej
- szkół, przedszkoli, żłobków
- mieszkalne
- pozostałe

Przekroczenia L_{DWN}

- 1,0 - 5,0 dB
- 5,1 - 10,0 dB
- 10,1 - 15,0 dB
- > 15,0 dB

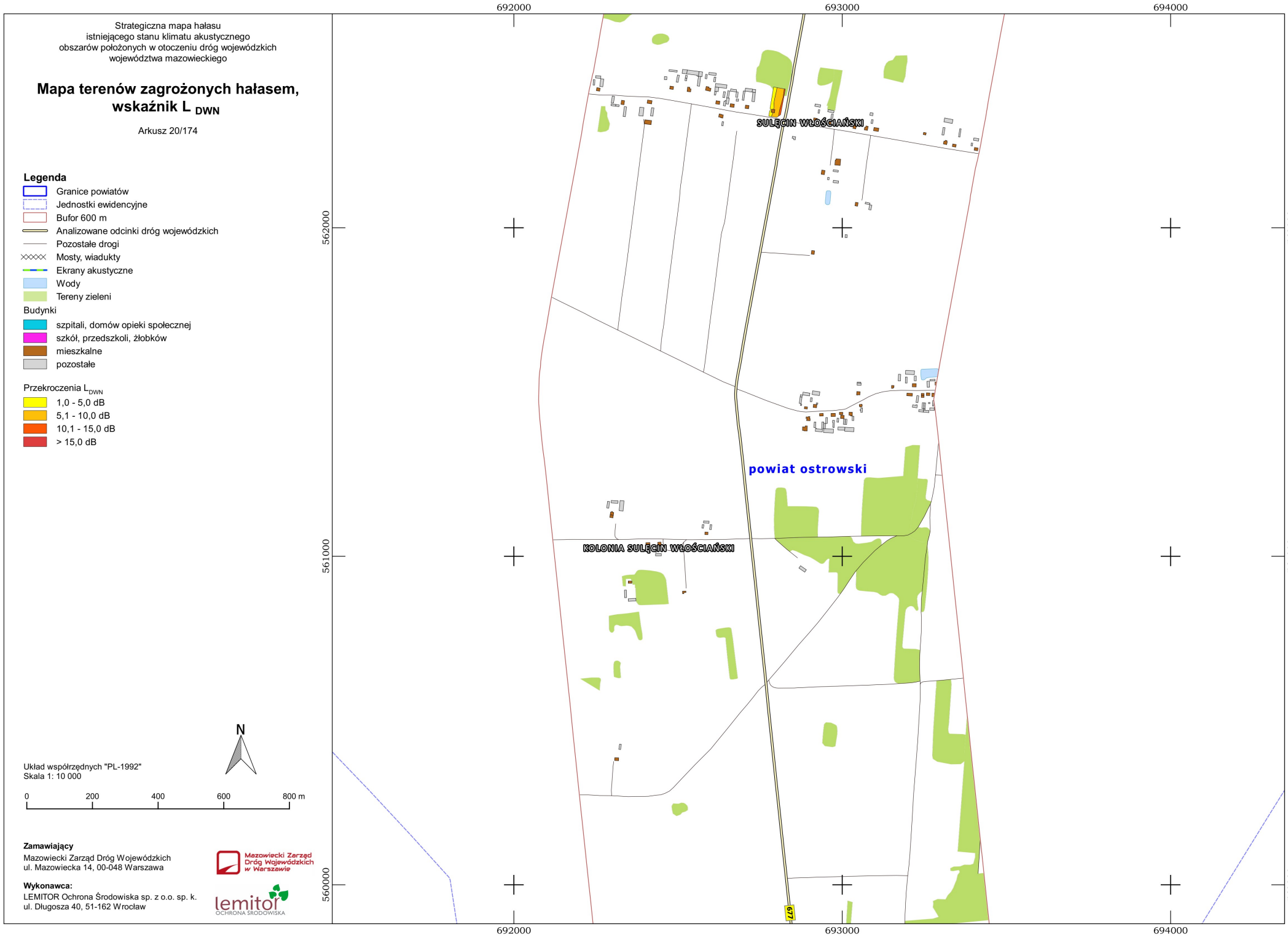

Układ współrzędnych "PL-1992"
Skala 1: 10 000

0 200 400 600 800 m

Zamawiający
Mazowiecki Zarząd Dróg Wojewódzkich
ul. Mazowiecka 14, 00-048 Warszawa

Wykonawca:
LEMITOR Ochrona Środowiska sp. z o.o. sp. k.
ul. Długosza 40, 51-162 Wrocław

Strategiczna mapa hałasu
istniejącego stanu klimatu akustycznego
obszarów położonych w otoczeniu dróg wojewódzkich
województwa mazowieckiego

Mapa terenów zagrożonych hałasem, wskaźnik L_{DWN}

Arkusz 21/174

Legenda

- Granice powiatów
- Jednostki ewidencyjne
- Bufor 600 m
- Analizowane odcinki dróg wojewódzkich
- Pozostałe drogi
- Mosty, wiadukty
- Ekrany akustyczne
- Wody
- Tereny zieleni

Budynki

- szpitali, domów opieki społecznej
- szkół, przedszkoli, żłobków
- mieszkalne
- pozostałe

Przekroczenia L_{DWN}

- 1,0 - 5,0 dB
- 5,1 - 10,0 dB
- 10,1 - 15,0 dB
- > 15,0 dB

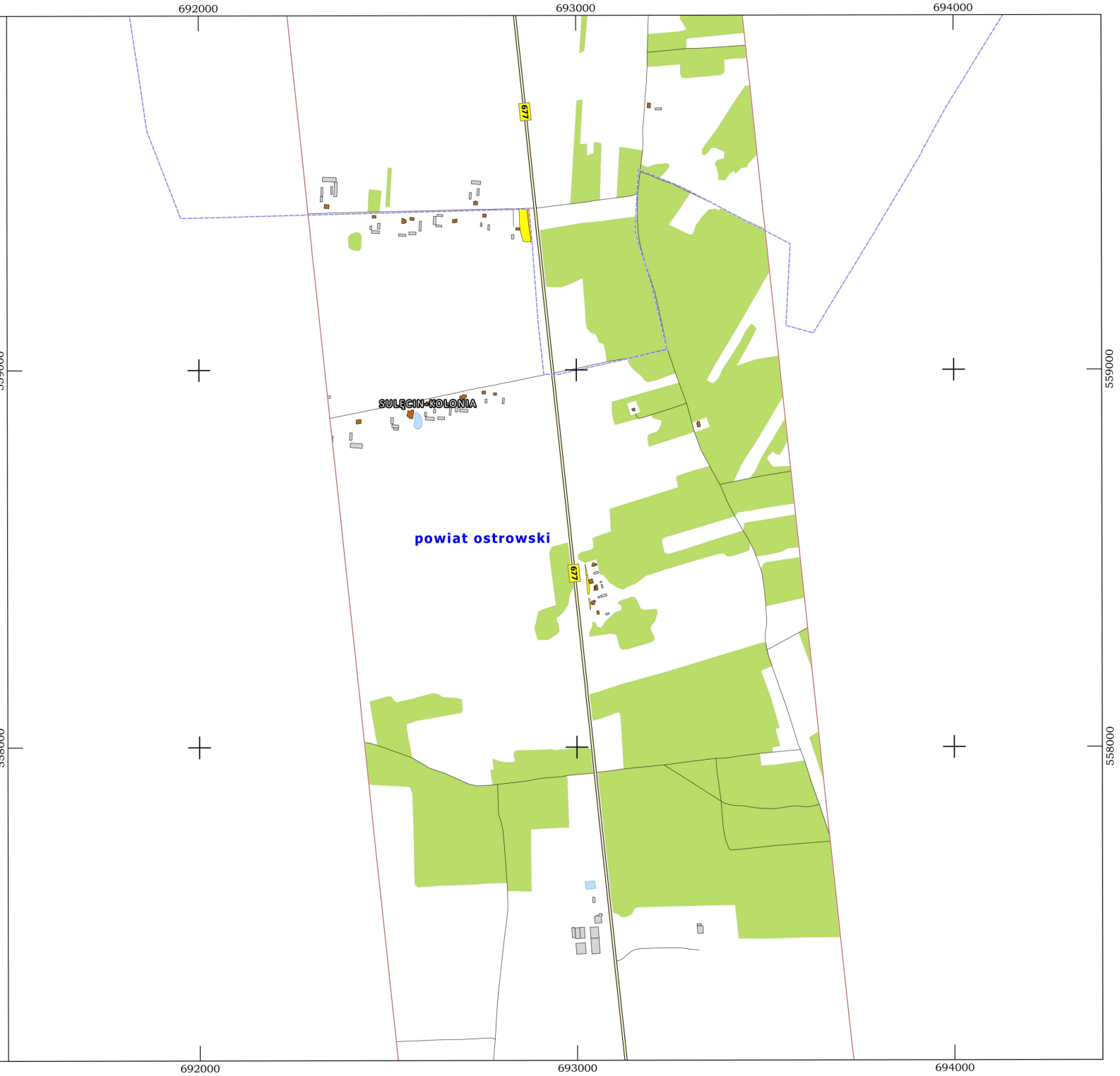

N

Układ współrzędnych "PL-1992"
Skala 1: 10 000

0 200 400 600 800 m

Zamawiający
Mazowiecki Zarząd Dróg Wojewódzkich
ul. Mazowiecka 14, 00-048 Warszawa

Wykonawca:
LEMITOR Ochrona Środowiska sp. z o.o. sp. k.
ul. Długosza 40, 51-162 Wrocław

Strategiczna mapa hałasu
istniejącego stanu klimatu akustycznego
obszarów położonych w otoczeniu dróg wojewódzkich
województwa mazowieckiego

Mapa terenów zagrożonych hałasem, wskaźnik L_{DWN}

Arkusz 22/174

Legenda

- Granice powiatów
- Jednostki ewidencyjne
- Bufor 600 m
- Analizowane odcinki dróg wojewódzkich
- Pozostałe drogi
- Mosty, wiadukty
- Ekrany akustyczne
- Wody
- Tereny zieleni

Budynki

- szpitali, domów opieki społecznej
- szkół, przedszkoli, żłobków
- mieszkalne
- pozostałe

Przekroczenia L_{DWN}

- 1,0 - 5,0 dB
- 5,1 - 10,0 dB
- 10,1 - 15,0 dB
- > 15,0 dB

N

Układ współrzędnych "PL-1992"
Skala 1: 10 000

0 200 400 600 800 m

Zamawiający
Mazowiecki Zarząd Dróg Wojewódzkich
ul. Mazowiecka 14, 00-048 Warszawa

Wykonawca:
LEMITOR Ochrona Środowiska sp. z o.o. sp. k.
ul. Długosza 40, 51-162 Wrocław

693000 694000 695000

557000 556000 555000

STARE LUBIEJEWO

627

powiat ostrowski

Droga nr 627
Koniec odcinka km 43+540

Droga nr 627
Początek odcinka km 38+768

627

Droga nr 627
Koniec odcinka

Strategiczna mapa hałasu
istniejącego stanu klimatu akustycznego
obszarów położonych w otoczeniu dróg wojewódzkich
województwa mazowieckiego

Mapa terenów zagrożonych hałasem, wskaźnik L_{DWN}

Arkusz 23/174

Legenda

- Granice powiatów
- Jednostki ewidencyjne
- Bufor 600 m
- Analizowane odcinki dróg wojewódzkich
- Pozostałe drogi
- Mosty, wiadukty
- Ekrany akustyczne
- Wody
- Tereny zieleni

Budynki

- szpitali, domów opieki społecznej
- szkół, przedszkoli, żłobków
- mieszkalne
- pozostałe

Przekroczenia L_{DWN}

- 1,0 - 5,0 dB
- 5,1 - 10,0 dB
- 10,1 - 15,0 dB
- > 15,0 dB

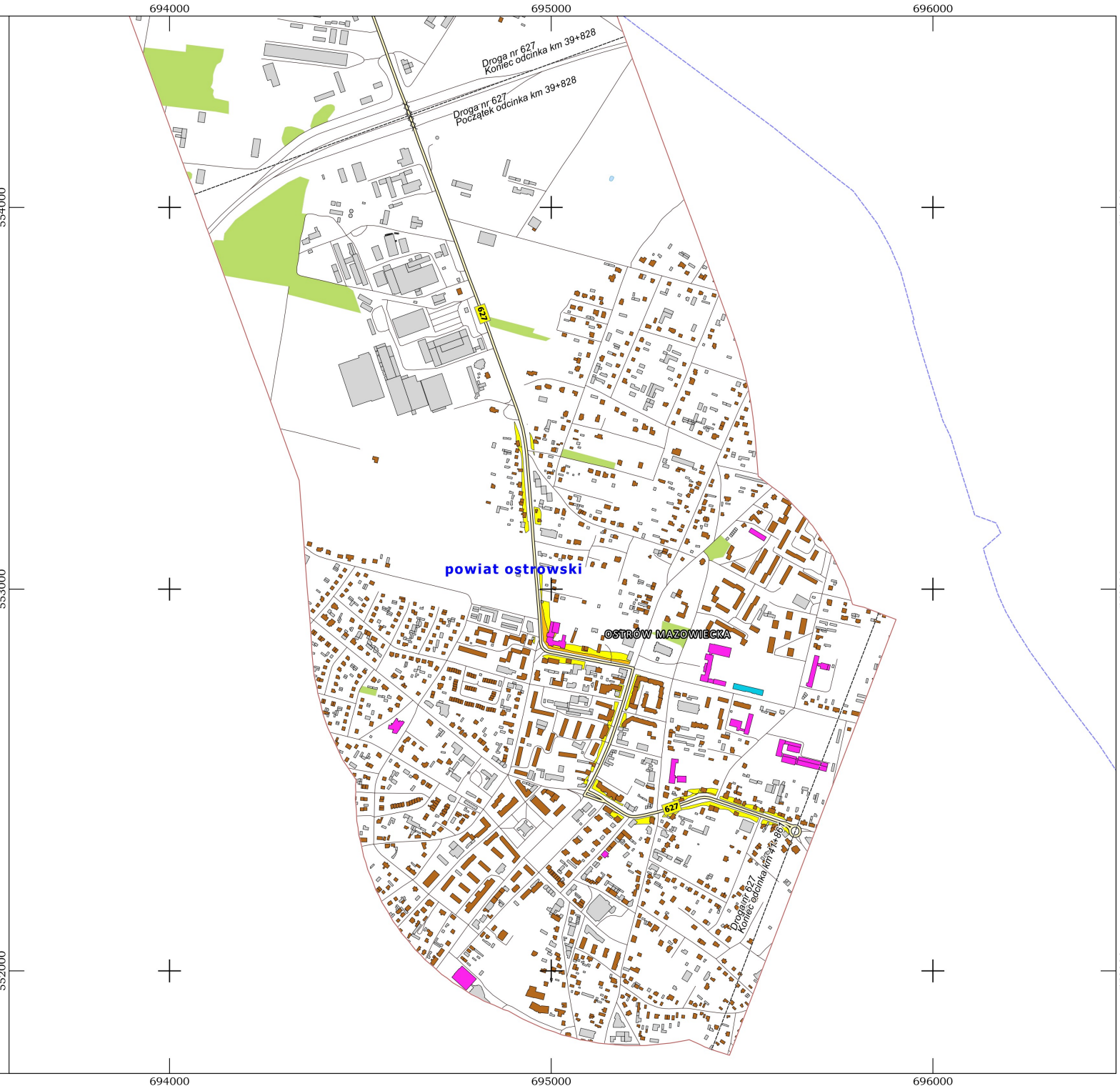

N

Układ współrzędnych "PL-1992"
Skala 1: 10 000

0 200 400 600 800 m

Zamawiający
Mazowiecki Zarząd Dróg Wojewódzkich
ul. Mazowiecka 14, 00-048 Warszawa

Mazowiecki Zarząd Dróg Wojewódzkich w Warszawie

Wykonawca:
LEMITOR Ochrona Środowiska sp. z o.o. sp. k.
ul. Długosza 40, 51-162 Wrocław

lemitor OCHRONA ŚRODOWISKA

Strategiczna mapa hałasu
istniejącego stanu klimatu akustycznego
obszarów położonych w otoczeniu dróg wojewódzkich
województwa mazowieckiego

Mapa terenów zagrożonych hałasem, wskaźnik L_{DWN}

Arkusz 24/174

Legenda

- Granice powiatów
- Jednostki ewidencyjne
- Bufor 600 m
- Analizowane odcinki dróg wojewódzkich
- Pozostałe drogi
- Mosty, wiadukty
- Ekrany akustyczne
- Wody
- Tereny zieleni

Budynki

- szpitali, domów opieki społecznej
- szkół, przedszkoli, żłobków
- mieszkalne
- pozostałe

Przekroczenia L_{DWN}

- 1,0 - 5,0 dB
- 5,1 - 10,0 dB
- 10,1 - 15,0 dB
- > 15,0 dB

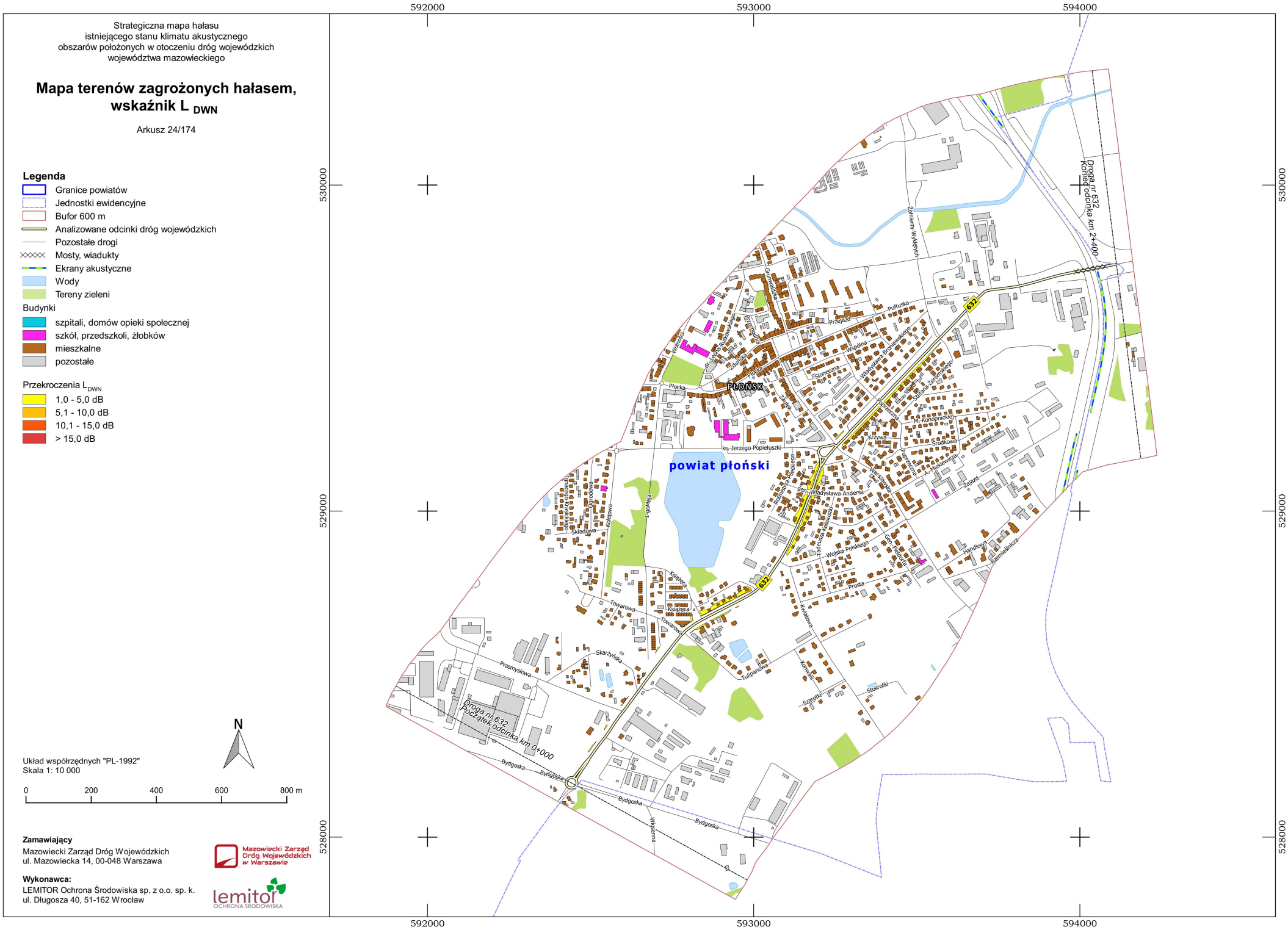

Układ współrzędnych "PL-1992"
Skala 1: 10 000

0 200 400 600 800 m

Zamawiający
Mazowiecki Zarząd Dróg Wojewódzkich
ul. Mazowiecka 14, 00-048 Warszawa

Wykonawca:
LEMITOR Ochrona Środowiska sp. z o.o. sp. k.
ul. Długosza 40, 51-162 Wrocław

Strategiczna mapa hałasu
istniejącego stanu klimatu akustycznego
obszarów położonych w otoczeniu dróg wojewódzkich
województwa mazowieckiego

Mapa terenów zagrożonych hałasem, wskaźnik L_{DWN}

Arkusz 25/174

Legenda

- Granice powiatów
- Jednostki ewidencyjne
- Bufor 600 m
- Analizowane odcinki dróg wojewódzkich
- Pozostałe drogi
- Mosty, wiadukty
- Ekrany akustyczne
- Wody
- Tereny zieleni

Budynki

- szpitali, domów opieki społecznej
- szkół, przedszkoli, żłobków
- mieszkalne
- pozostałe

Przekroczenia L_{DWN}

- 1,0 - 5,0 dB
- 5,1 - 10,0 dB
- 10,1 - 15,0 dB
- > 15,0 dB

Układ współrzędnych "PL-1992"
Skala 1: 10 000

0 200 400 600 800 m

Zamawiający
Mazowiecki Zarząd Dróg Wojewódzkich
ul. Mazowiecka 14, 00-048 Warszawa

Wykonawca:
LEMITOR Ochrona Środowiska sp. z o.o. sp. k.
ul. Długosza 40, 51-162 Wrocław

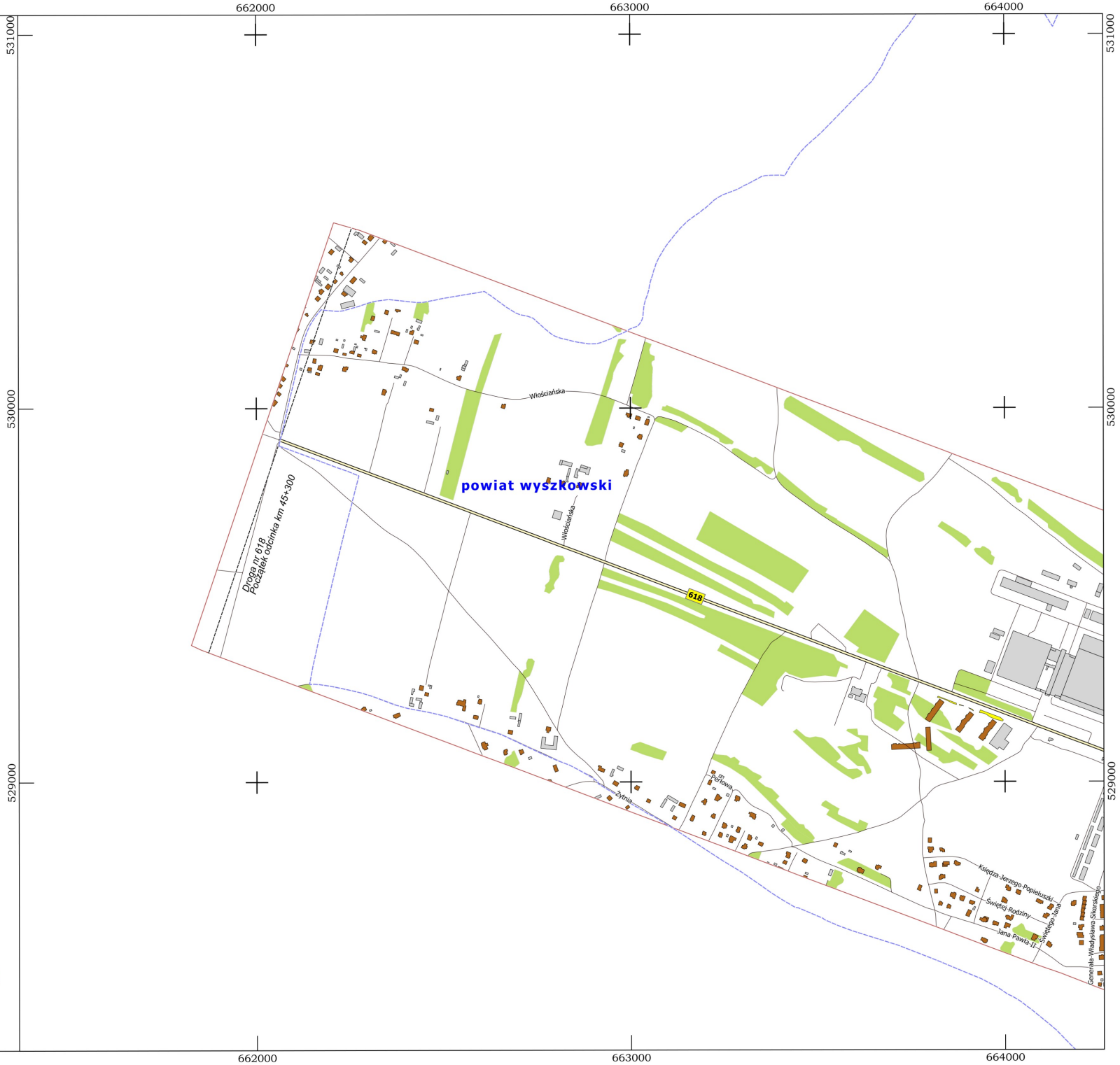

Strategiczna mapa hałasu
istniejącego stanu klimatu akustycznego
obszarów położonych w otoczeniu dróg wojewódzkich
województwa mazowieckiego

Mapa terenów zagrożonych hałasem, wskaźnik L_{DWN}

Arkusz 26/174

Legenda

- Granice powiatów
- Jednostki ewidencyjne
- Bufor 600 m
- Analizowane odcinki dróg wojewódzkich
- Pozostałe drogi
- Mosty, wiadukty
- Ekrany akustyczne
- Wody
- Tereny zieleni

Budynki

- szpitali, domów opieki społecznej
- szkół, przedszkoli, żłobków
- mieszkalne
- pozostałe

Przekroczenia L_{DWN}

- 1,0 - 5,0 dB
- 5,1 - 10,0 dB
- 10,1 - 15,0 dB
- > 15,0 dB

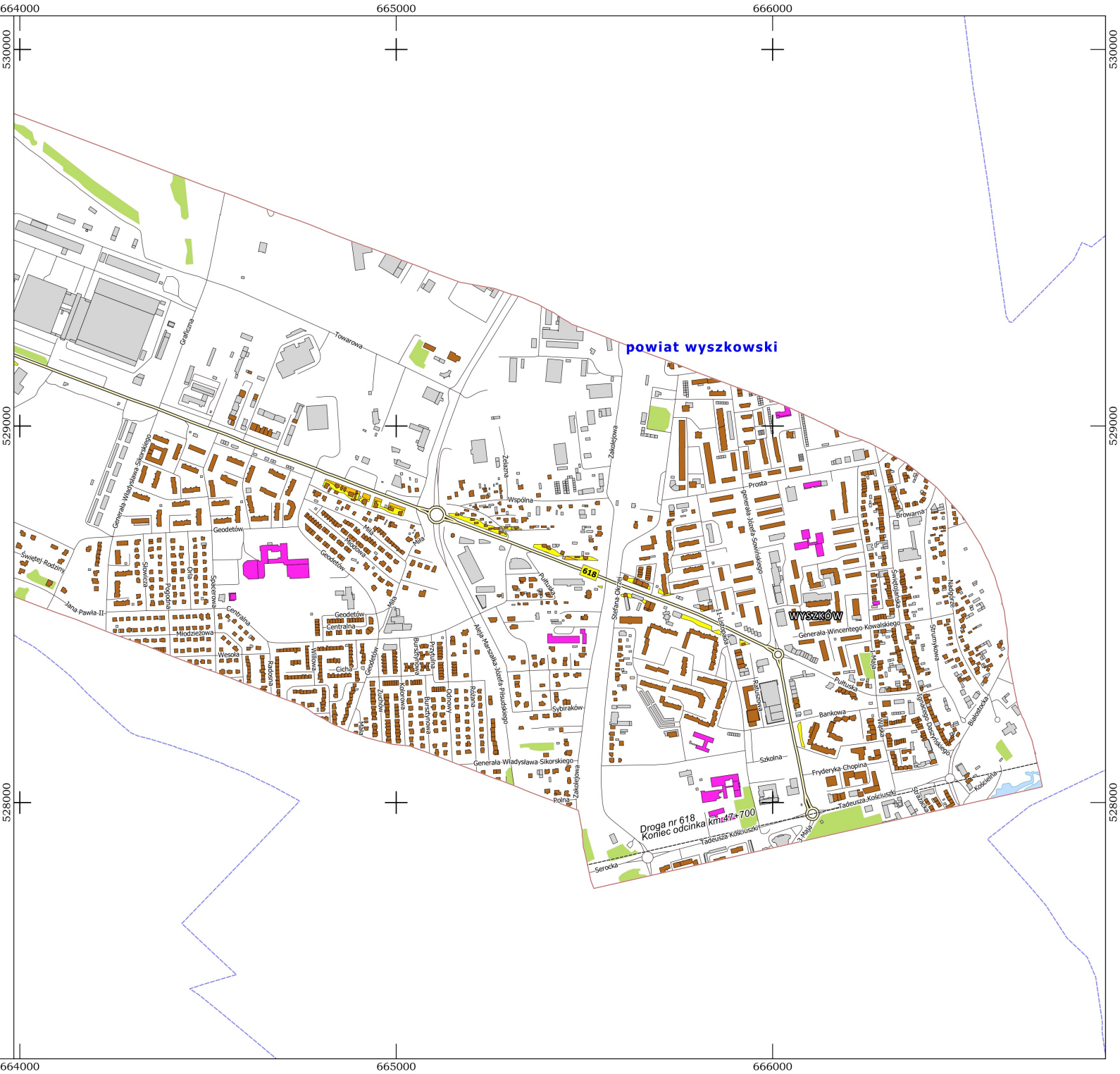

N

Układ współrzędnych "PL-1992"
Skala 1: 10 000

0 200 400 600 800 m

Zamawiający
Mazowiecki Zarząd Dróg Wojewódzkich
ul. Mazowiecka 14, 00-048 Warszawa

Mazowiecki Zarząd Dróg Wojewódzkich w Warszawie

Wykonawca:
LEMITOR Ochrona Środowiska sp. z o.o. sp. k.
ul. Długosza 40, 51-162 Wrocław

lemitor OCHRONA ŚRODOWISKA

Strategiczna mapa hałasu
istniejącego stanu klimatu akustycznego
obszarów położonych w otoczeniu dróg wojewódzkich
województwa mazowieckiego

Mapa terenów zagrożonych hałasem, wskaźnik L_{DWN}

Arkusz 27/174

Legenda

- Granice powiatów
- Jednostki ewidencyjne
- Bufor 600 m
- Analizowane odcinki dróg wojewódzkich
- Pozostałe drogi
- Mosty, wiadukty
- Ekrany akustyczne
- Wody
- Tereny zieleni

Budynki

- szpitali, domów opieki społecznej
- szkół, przedszkoli, żłobków
- mieszkalne
- pozostałe

Przekroczenia L_{DWN}

- 1,0 - 5,0 dB
- 5,1 - 10,0 dB
- 10,1 - 15,0 dB
- > 15,0 dB

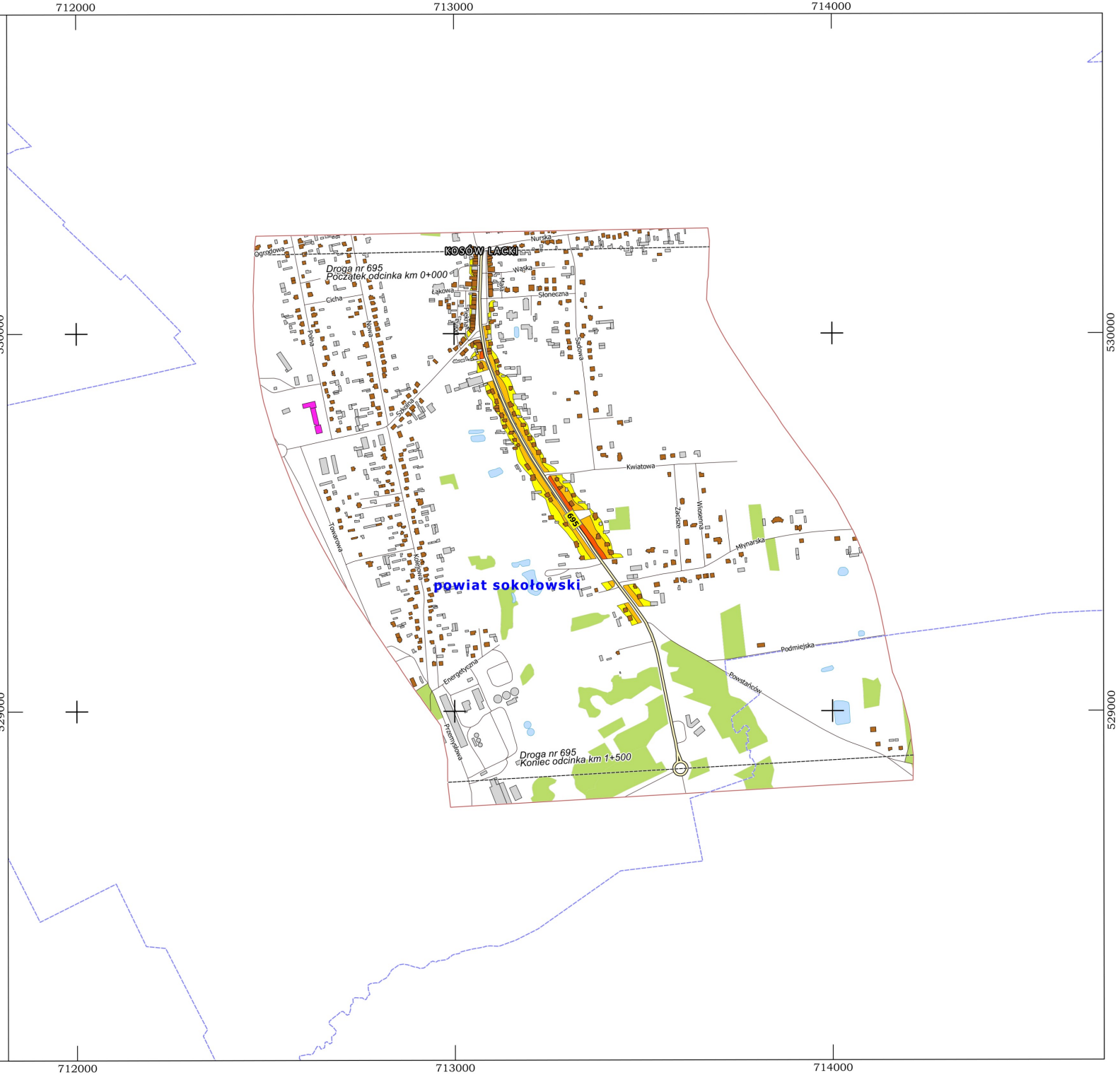

N

Układ współrzędnych "PL-1992"
Skala 1: 10 000

0 200 400 600 800 m

Zamawiający
Mazowiecki Zarząd Dróg Wojewódzkich
ul. Mazowiecka 14, 00-048 Warszawa

Mazowiecki Zarząd Dróg Wojewódzkich w Warszawie

Wykonawca:
LEMITOR Ochrona Środowiska sp. z o.o. sp. k.
ul. Długosza 40, 51-162 Wrocław

lemitor OCHRONA ŚRODOWISKA

Strategiczna mapa hałasu
istniejącego stanu klimatu akustycznego
obszarów położonych w otoczeniu dróg wojewódzkich
województwa mazowieckiego

Mapa terenów zagrożonych hałasem, wskaźnik L_{DWN}

Arkusz 28/174

Legenda

- Granice powiatów
- Jednostki ewidencyjne
- Bufor 600 m
- Analizowane odcinki dróg wojewódzkich
- Pozostałe drogi
- Mosty, wiadukty
- Ekrany akustyczne
- Wody
- Tereny zieleni

Budynki

- szpitali, domów opieki społecznej
- szkół, przedszkoli, żłobków
- mieszkalne
- pozostałe

Przekroczenia L_{DWN}

- 1,0 - 5,0 dB
- 5,1 - 10,0 dB
- 10,1 - 15,0 dB
- > 15,0 dB

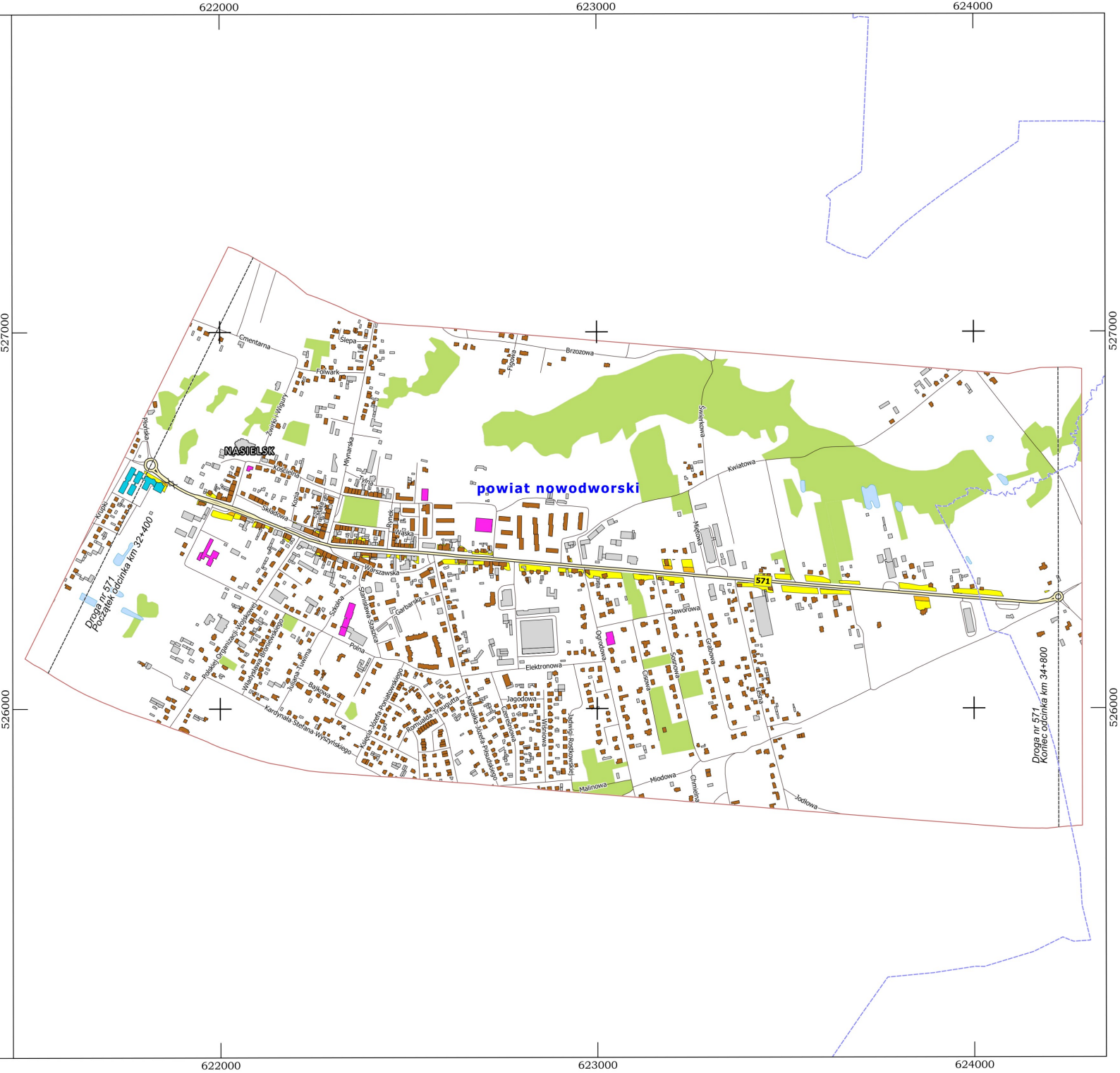

Układ współrzędnych "PL-1992"
Skala 1: 10 000

Zamawiający
Mazowiecki Zarząd Dróg Wojewódzkich
ul. Mazowiecka 14, 00-048 Warszawa

Wykonawca:
LEMITOR Ochrona Środowiska sp. z o.o. sp. k.
ul. Długosza 40, 51-162 Wrocław

Strategiczna mapa hałasu
istniejącego stanu klimatu akustycznego
obszarów położonych w otoczeniu dróg wojewódzkich
województwa mazowieckiego

Mapa terenów zagrożonych hałasem, wskaźnik L_{DWN}

Arkusz 29/174

Legenda

- Granice powiatów
- Jednostki ewidencyjne
- Bufor 600 m
- Analizowane odcinki dróg wojewódzkich
- Pozostałe drogi
- Mosty, wiadukty
- Ekrany akustyczne
- Wody
- Tereny zieleni

Budynki

- szpitali, domów opieki społecznej
- szkół, przedszkoli, żłobków
- mieszkalne
- pozostałe

Przekroczenia L_{DWN}

- 1,0 - 5,0 dB
- 5,1 - 10,0 dB
- 10,1 - 15,0 dB
- > 15,0 dB



N

Układ współrzędnych "PL-1992"
Skala 1: 10 000

0 200 400 600 800 m

Zamawiający
Mazowiecki Zarząd Dróg Wojewódzkich
ul. Mazowiecka 14, 00-048 Warszawa

Wykonawca:
LEMITOR Ochrona Środowiska sp. z o.o. sp. k.
ul. Długosza 40, 51-162 Wrocław

Strategiczna mapa hałasu
istniejącego stanu klimatu akustycznego
obszarów położonych w otoczeniu dróg wojewódzkich
województwa mazowieckiego

Mapa terenów zagrożonych hałasem, wskaźnik L_{DWN}

Arkusz 30/174

Legenda

- Granice powiatów
- Jednostki ewidencyjne
- Bufor 600 m
- Analizowane odcinki dróg wojewódzkich
- Pozostałe drogi
- Mosty, wiadukty
- Ekrany akustyczne
- Wody
- Tereny zieleni

Budynki

- szpitali, domów opieki społecznej
- szkół, przedszkoli, żłobków
- mieszkalne
- pozostałe

Przekroczenia L_{DWN}

- 1,0 - 5,0 dB
- 5,1 - 10,0 dB
- 10,1 - 15,0 dB
- > 15,0 dB

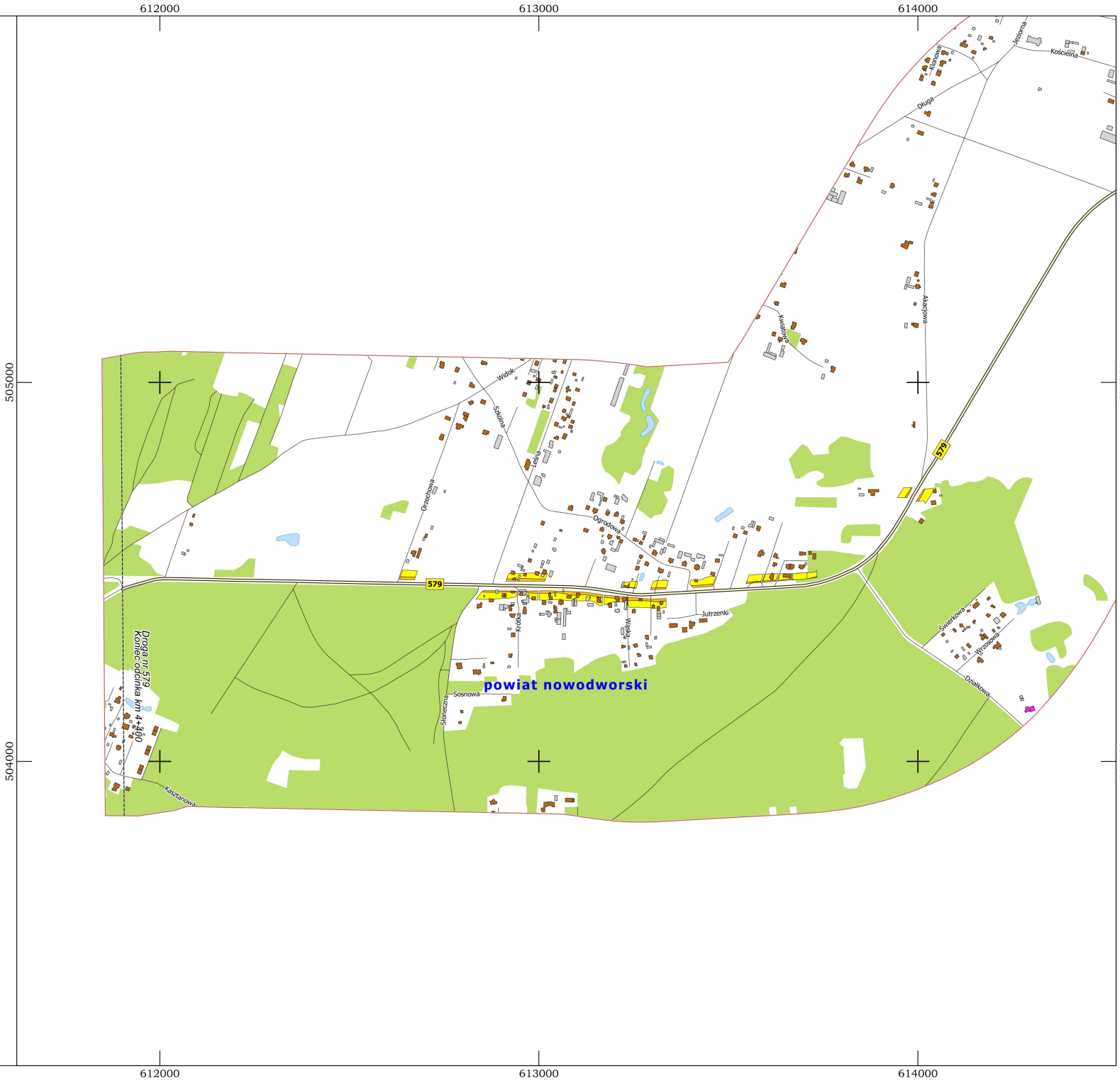

N

Układ współrzędnych "PL-1992"
Skala 1: 10 000

0 200 400 600 800 m

Zamawiający
Mazowiecki Zarząd Dróg Wojewódzkich
ul. Mazowiecka 14, 00-048 Warszawa

Mazowiecki Zarząd Dróg Wojewódzkich w Warszawie

Wykonawca:
LEMITOR Ochrona Środowiska sp. z o.o. sp. k.
ul. Długosza 40, 51-162 Wrocław

lemitor OCHRONA ŚRODOWISKA

Strategiczna mapa hałasu
istniejącego stanu klimatu akustycznego
obszarów położonych w otoczeniu dróg wojewódzkich
województwa mazowieckiego

Mapa terenów zagrożonych hałasem, wskaźnik L_{DWN}

Arkusz 31/174

Legenda

- Granice powiatów
- Jednostki ewidencyjne
- Bufor 600 m
- Analizowane odcinki dróg wojewódzkich
- Pozostałe drogi
- Mosty, wiadukty
- Ekrany akustyczne
- Wody
- Tereny zieleni

Budynki

- szpitali, domów opieki społecznej
- szkół, przedszkoli, żłobków
- mieszkalne
- pozostałe

Przekroczenia L_{DWN}

- 1,0 - 5,0 dB
- 5,1 - 10,0 dB
- 10,1 - 15,0 dB
- > 15,0 dB

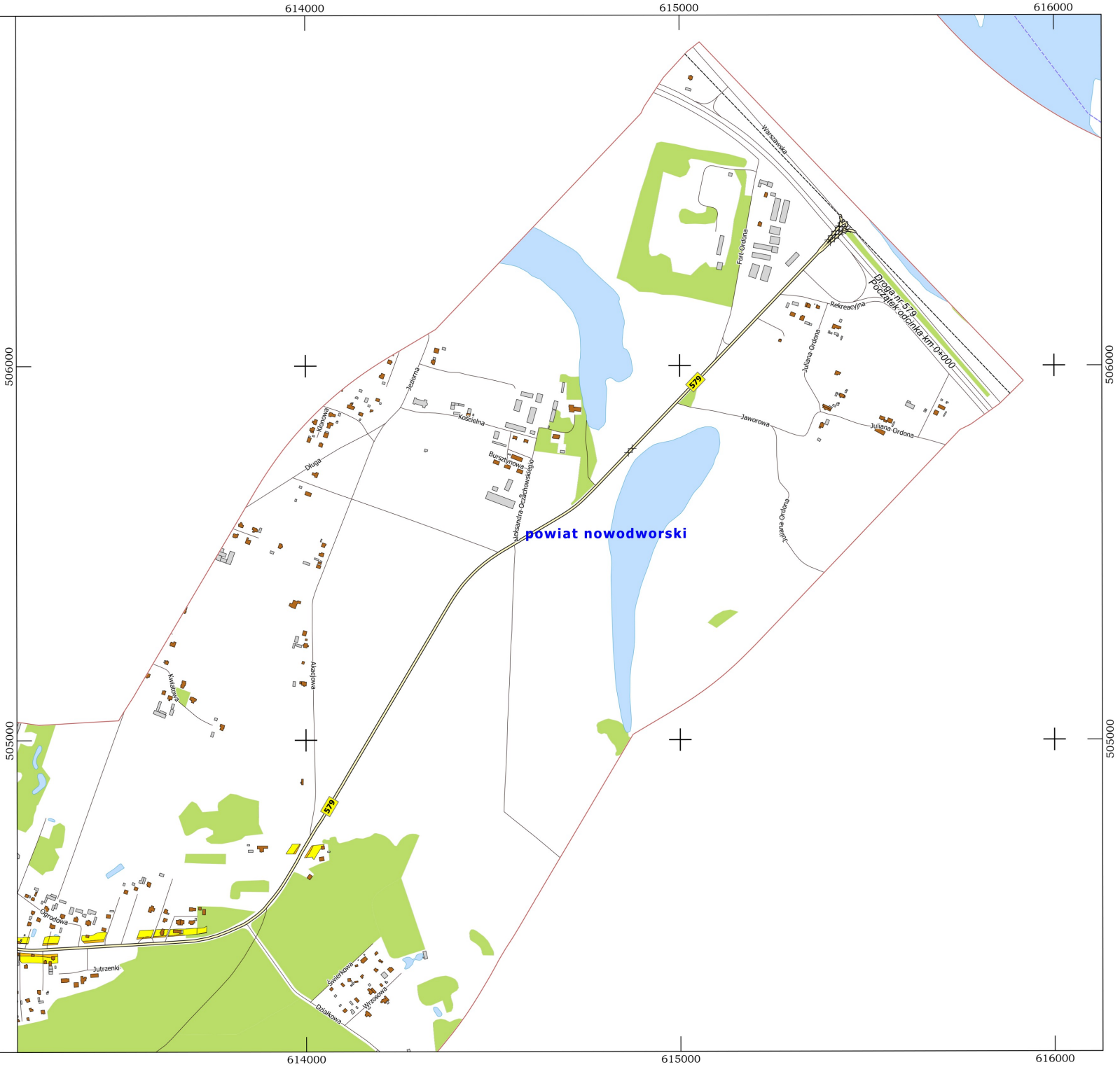

N

Układ współrzędnych "PL-1992"
Skala 1: 10 000

0 200 400 600 800 m

Zamawiający
Mazowiecki Zarząd Dróg Wojewódzkich
ul. Mazowiecka 14, 00-048 Warszawa

Mazowiecki Zarząd Dróg Wojewódzkich w Warszawie

Wykonawca:
LEMITOR Ochrona Środowiska sp. z o.o. sp. k.
ul. Długosza 40, 51-162 Wrocław

lemitor OCHRONA ŚRODOWISKA

Strategiczna mapa hałasu
istniejącego stanu klimatu akustycznego
obszarów położonych w otoczeniu dróg wojewódzkich
województwa mazowieckiego

Mapa terenów zagrożonych hałasem, wskaźnik L_{DWN}

Arkusz 32/174

Legenda

- Granice powiatów
- Jednostki ewidencyjne
- Bufor 600 m
- Analizowane odcinki dróg wojewódzkich
- Pozostałe drogi
- Mosty, wiadukty
- Ekrany akustyczne
- Wody
- Tereny zieleni

Budynki

- szpitali, domów opieki społecznej
- szkół, przedszkoli, żłobków
- mieszkalne
- pozostałe

Przekroczenia L_{DWN}

- 1,0 - 5,0 dB
- 5,1 - 10,0 dB
- 10,1 - 15,0 dB
- > 15,0 dB

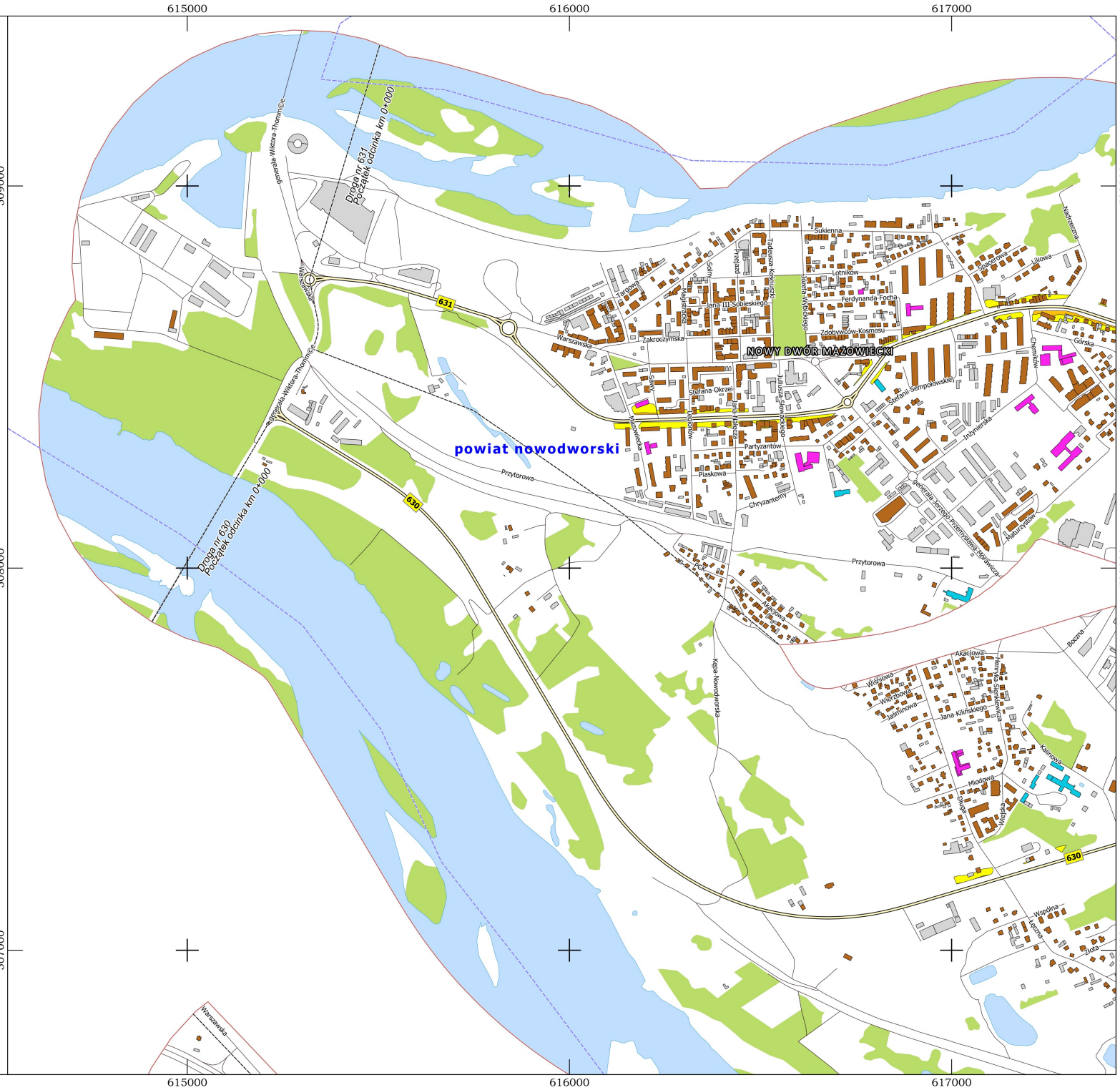

Układ współrzędnych "PL-1992"
Skala 1: 10 000

0 200 400 600 800 m

Zamawiający
Mazowiecki Zarząd Dróg Wojewódzkich
ul. Mazowiecka 14, 00-048 Warszawa

Wykonawca:
LEMITOR Ochrona Środowiska sp. z o.o. sp. k.
ul. Długosza 40, 51-162 Wrocław

Strategiczna mapa hałasu
istniejącego stanu klimatu akustycznego
obszarów położonych w otoczeniu dróg wojewódzkich
województwa mazowieckiego

Mapa terenów zagrożonych hałasem, wskaźnik L_{DWN}

Arkusz 33/174

Legenda

- Granice powiatów
- Jednostki ewidencyjne
- Bufor 600 m
- Analizowane odcinki dróg wojewódzkich
- Pozostałe drogi
- Mosty, wiadukty
- Ekrany akustyczne
- Wody
- Tereny zieleni

Budynki

- szpitali, domów opieki społecznej
- szkół, przedszkoli, żłobków
- mieszkalne
- pozostałe

Przekroczenia L_{DWN}

- 1,0 - 5,0 dB
- 5,1 - 10,0 dB
- 10,1 - 15,0 dB
- > 15,0 dB

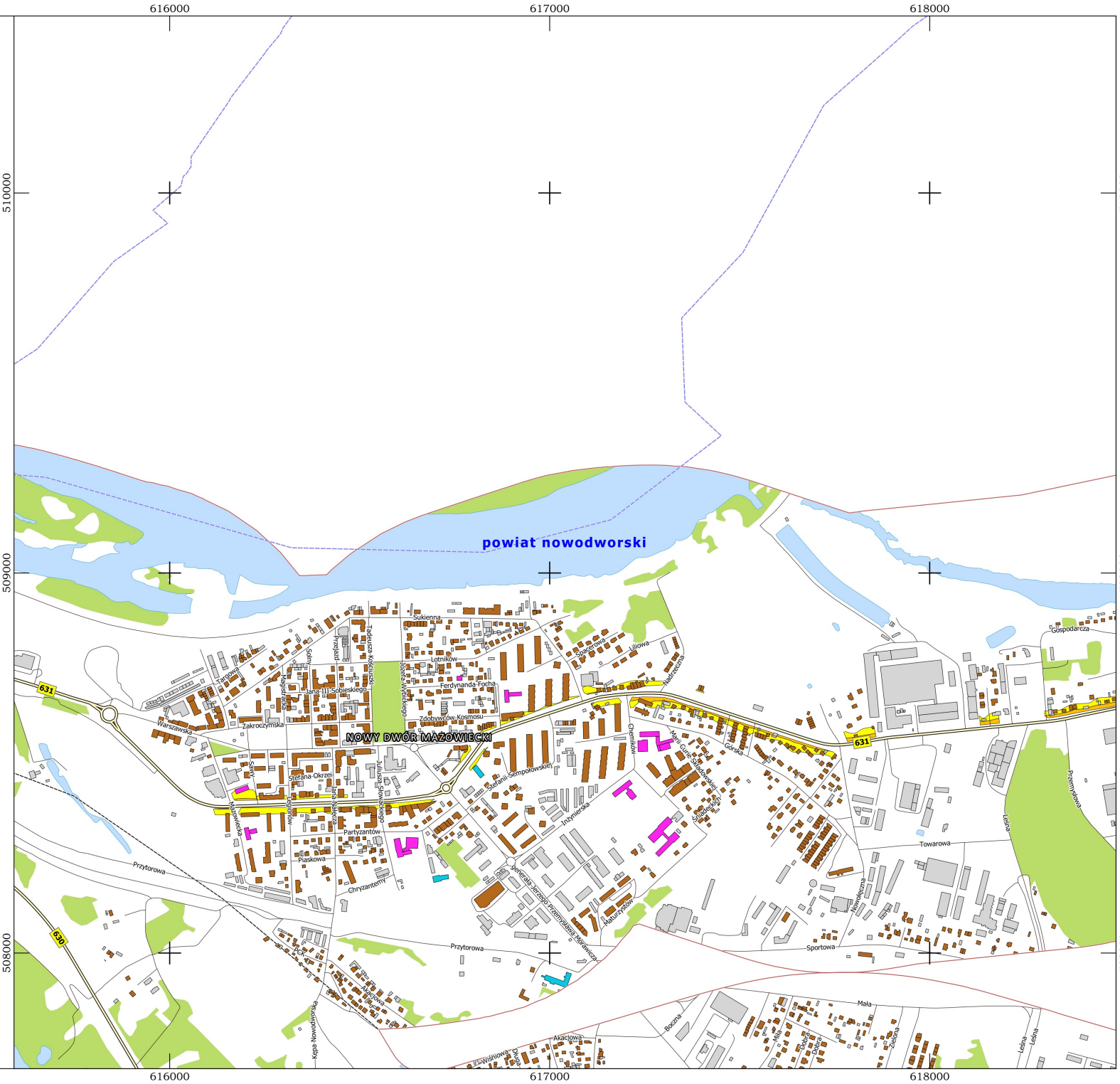

N

Układ współrzędnych "PL-1992"
Skala 1: 10 000

0 200 400 600 800 m

Zamawiający
Mazowiecki Zarząd Dróg Wojewódzkich
ul. Mazowiecka 14, 00-048 Warszawa

Wykonawca:
LEMITOR Ochrona Środowiska sp. z o.o. sp. k.
ul. Długosza 40, 51-162 Wrocław

Strategiczna mapa hałasu
istniejącego stanu klimatu akustycznego
obszarów położonych w otoczeniu dróg wojewódzkich
województwa mazowieckiego

Mapa terenów zagrożonych hałasem, wskaźnik L_{DWN}

Arkusz 34/174

Legenda

- Granice powiatów
- Jednostki ewidencyjne
- Bufor 600 m
- Analizowane odcinki dróg wojewódzkich
- Pozostałe drogi
- Mosty, wiadukty
- Ekrany akustyczne
- Wody
- Tereny zieleni

Budynki

- szpitali, domów opieki społecznej
- szkół, przedszkoli, żłobków
- mieszkalne
- pozostałe

Przekroczenia L_{DWN}

- 1,0 - 5,0 dB
- 5,1 - 10,0 dB
- 10,1 - 15,0 dB
- > 15,0 dB

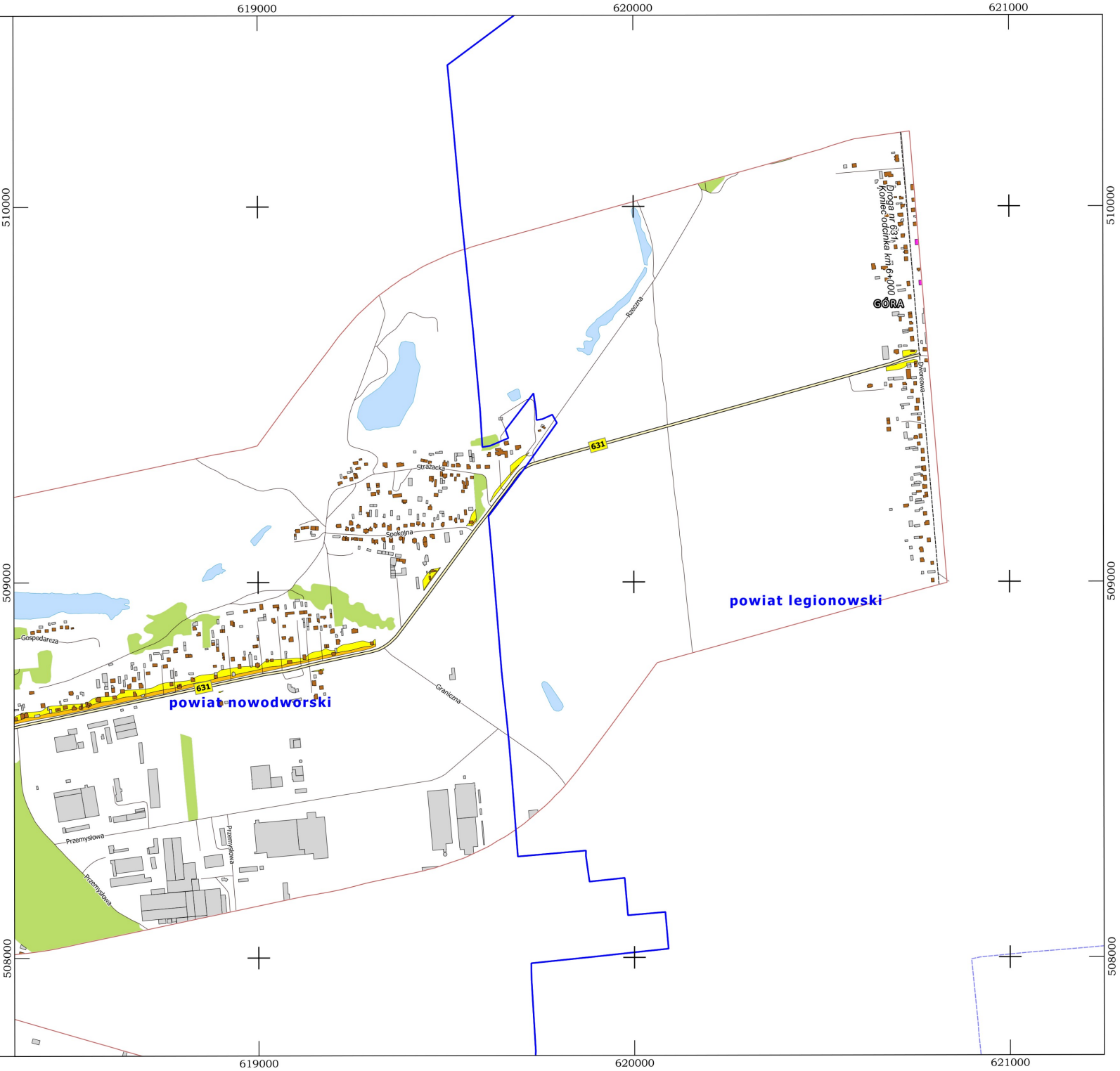

N

Układ współrzędnych "PL-1992"
Skala 1: 10 000

0 200 400 600 800 m

Zamawiający
Mazowiecki Zarząd Dróg Wojewódzkich
ul. Mazowiecka 14, 00-048 Warszawa

Mazowiecki Zarząd Dróg Wojewódzkich w Warszawie

Wykonawca:
LEMITOR Ochrona Środowiska sp. z o.o. sp. k.
ul. Długosza 40, 51-162 Wrocław

lemitor OCHRONA ŚRODOWISKA

Strategiczna mapa hałasu
istniejącego stanu klimatu akustycznego
obszarów położonych w otoczeniu dróg wojewódzkich
województwa mazowieckiego

Mapa terenów zagrożonych hałasem, wskaźnik L_{DWN}

Arkusz 35/174

Legenda

- Granice powiatów
- Jednostki ewidencyjne
- Bufor 600 m
- Analizowane odcinki dróg wojewódzkich
- Pozostałe drogi
- Mosty, wiadukty
- Ekrany akustyczne
- Wody
- Tereny zieleni

Budynki

- szpitali, domów opieki społecznej
- szkół, przedszkoli, żłobków
- mieszkalne
- pozostałe

Przekroczenia L_{DWN}

- 1,0 - 5,0 dB
- 5,1 - 10,0 dB
- 10,1 - 15,0 dB
- > 15,0 dB

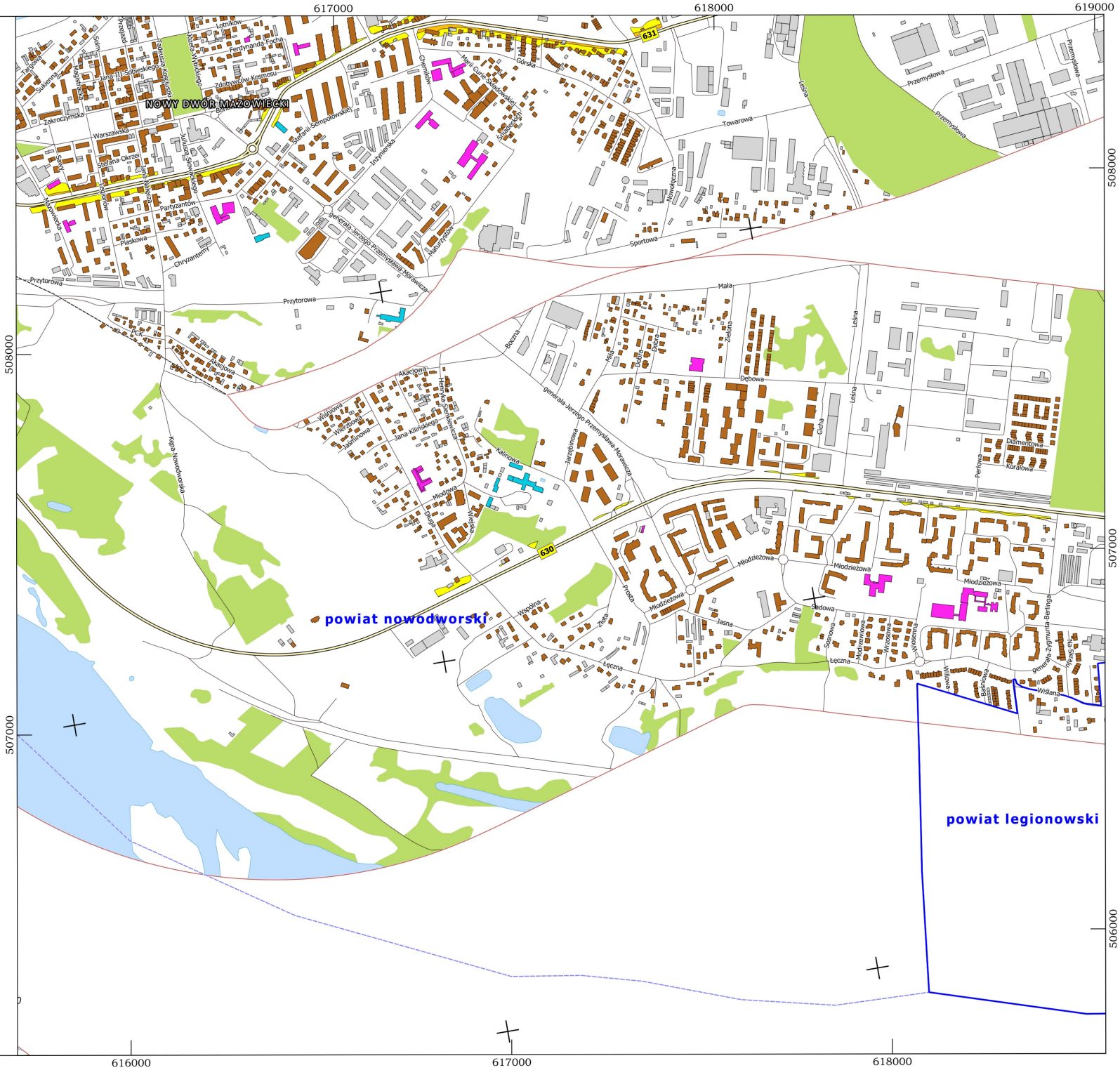

N

Układ współrzędnych "PL-1992"
Skala 1: 10 000

0 200 400 600 800 m

Zamawiający
Mazowiecki Zarząd Dróg Wojewódzkich
ul. Mazowiecka 14, 00-048 Warszawa

Wykonawca:
LEMITOR Ochrona Środowiska sp. z o.o. sp. k.
ul. Długosza 40, 51-162 Wrocław

Strategiczna mapa hałasu
istniejącego stanu klimatu akustycznego
obszarów położonych w otoczeniu dróg wojewódzkich
województwa mazowieckiego

Mapa terenów zagrożonych hałasem, wskaźnik L_{DWN}

Arkusz 36/174

Legenda

- Granice powiatów
- Jednostki ewidencyjne
- Bufor 600 m
- Analizowane odcinki dróg wojewódzkich
- Pozostałe drogi
- Mosty, wiadukty
- Ekrany akustyczne
- Wody
- Tereny zieleni

Budynki

- szpitali, domów opieki społecznej
- szkół, przedszkoli, żłobków
- mieszkalne
- pozostałe

Przekroczenia L_{DWN}

- 1,0 - 5,0 dB
- 5,1 - 10,0 dB
- 10,1 - 15,0 dB
- > 15,0 dB

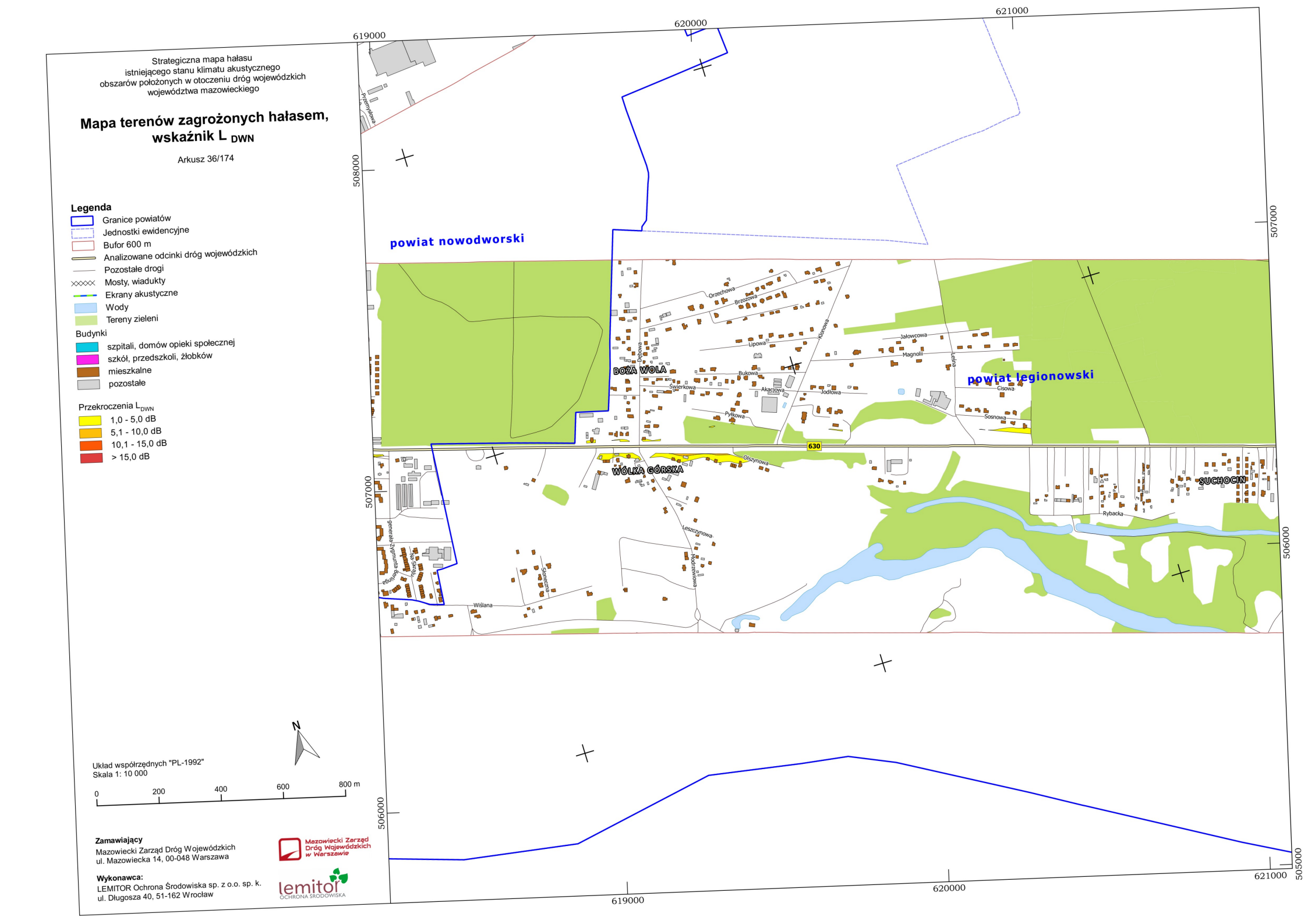

Układ współrzędnych "PL-1992"
Skala 1: 10 000

0 200 400 600 800 m

Zamawiający
Mazowiecki Zarząd Dróg Wojewódzkich
ul. Mazowiecka 14, 00-048 Warszawa

Wykonawca:
LEMITOR Ochrona Środowiska sp. z o.o. sp. k.
ul. Długosza 40, 51-162 Wrocław

Strategiczna mapa hałasu
istniejącego stanu klimatu akustycznego
obszarów położonych w otoczeniu dróg wojewódzkich
województwa mazowieckiego

Mapa terenów zagrożonych hałasem, wskaźnik L_{DWN}

Arkusz 37/174



Legenda

- Granice powiatów
- Jednostki ewidencyjne
- Bufor 600 m
- Analizowane odcinki dróg wojewódzkich
- Pozostałe drogi
- Mosty, wiadukty
- Ekrany akustyczne
- Wody
- Tereny zieleni

Budynki
- szpitali, domów opieki społecznej
- szkół, przedszkoli, żłobków
- mieszkalne
- pozostałe

Przekroczenia L_{DWN}
- 1,0 - 5,0 dB
- 5,1 - 10,0 dB
- 10,1 - 15,0 dB
- > 15,0 dB

N

Układ współrzędnych "PL-1992"
Skala 1: 10 000

0 200 400 600 800 m

Zamawiający
Mazowiecki Zarząd Dróg Wojewódzkich
ul. Mazowiecka 14, 00-048 Warszawa

Wykonawca:
LEMITOR Ochrona Środowiska sp. z o.o. sp. k.
ul. Długosza 40, 51-162 Wrocław

Strategiczna mapa hałasu
istniejącego stanu klimatu akustycznego
obszarów położonych w otoczeniu dróg wojewódzkich
województwa mazowieckiego

Mapa terenów zagrożonych hałasem, wskaźnik L_{DWN}

Arkusz 38/174

Legenda

- Granice powiatów
- Jednostki ewidencyjne
- Bufor 600 m
- Analizowane odcinki dróg wojewódzkich
- Pozostałe drogi
- Mosty, wiadukty
- Ekrany akustyczne
- Wody
- Tereny zieleni

Budynki

- szpitali, domów opieki społecznej
- szkół, przedszkoli, żłobków
- mieszkalne
- pozostałe

Przekroczenia L_{DWN}

- 1,0 - 5,0 dB
- 5,1 - 10,0 dB
- 10,1 - 15,0 dB
- > 15,0 dB

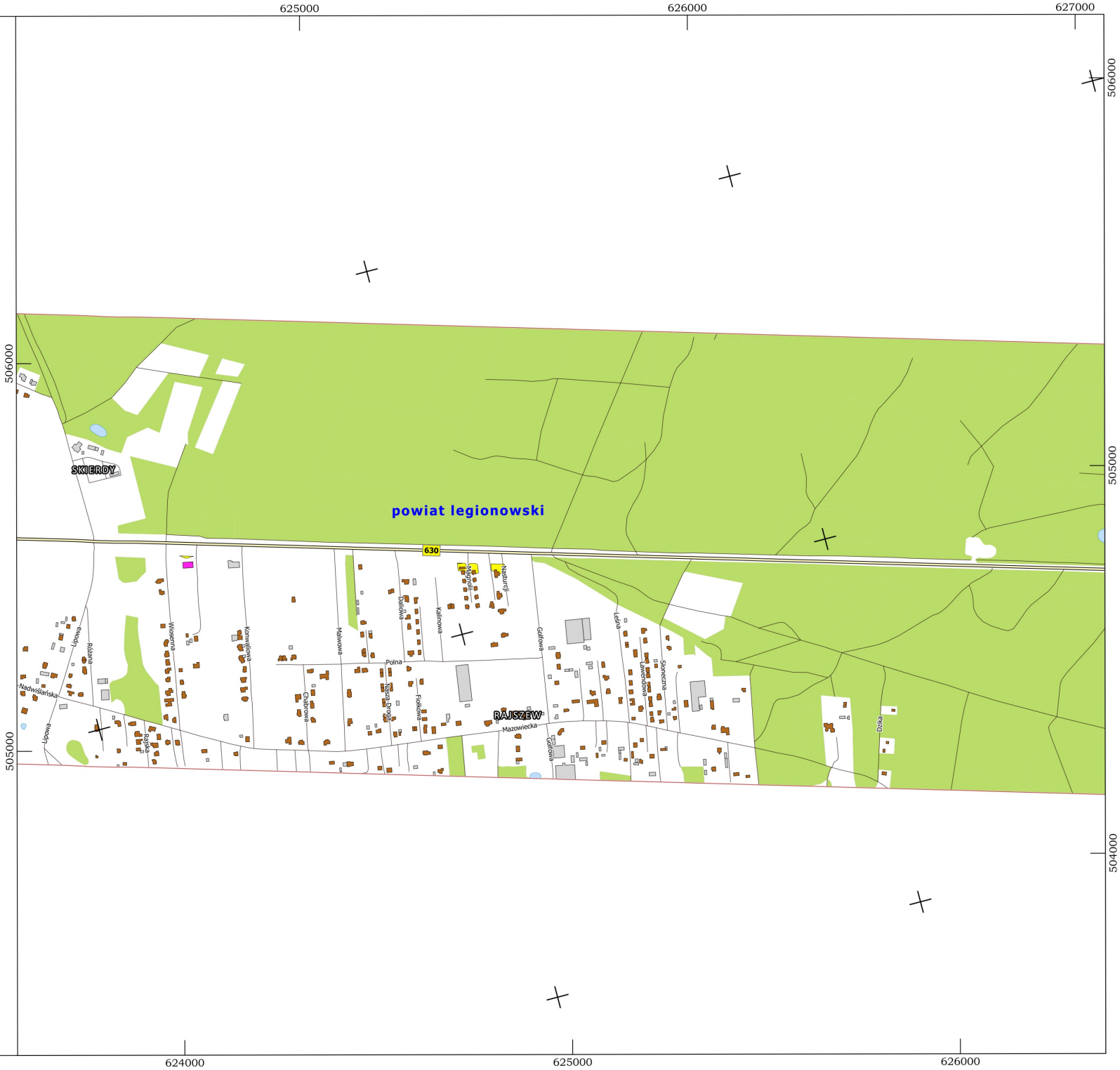

N

Układ współrzędnych "PL-1992"
Skala 1: 10 000

0 200 400 600 800 m

Zamawiający
Mazowiecki Zarząd Dróg Wojewódzkich
ul. Mazowiecka 14, 00-048 Warszawa

Wykonawca:
LEMITOR Ochrona Środowiska sp. z o.o. sp. k.
ul. Długosza 40, 51-162 Wrocław

Strategiczna mapa hałasu
istniejącego stanu klimatu akustycznego
obszarów położonych w otoczeniu dróg wojewódzkich
województwa mazowieckiego

Mapa terenów zagrożonych hałasem, wskaźnik L_{DWN}

Arkusz 39/174

Legenda

- Granice powiatów
- Jednostki ewidencyjne
- Bufor 600 m
- Analizowane odcinki dróg wojewódzkich
- Pozostałe drogi
- Mosty, wiadukty
- Ekrany akustyczne
- Wody
- Tereny zieleni

Budynki

- szpitali, domów opieki społecznej
- szkół, przedszkoli, żłobków
- mieszkalne
- pozostałe

Przekroczenia L_{DWN}

- 1,0 - 5,0 dB
- 5,1 - 10,0 dB
- 10,1 - 15,0 dB
- > 15,0 dB



Układ współrzędnych "PL-1992"
Skala 1: 10 000

0 200 400 600 800 m

Zamawiający
Mazowiecki Zarząd Dróg Wojewódzkich
ul. Mazowiecka 14, 00-048 Warszawa

Wykonawca:
LEMITOR Ochrona Środowiska sp. z o.o. sp. k.
ul. Długosza 40, 51-162 Wrocław

Strategiczna mapa hałasu
istniejącego stanu klimatu akustycznego
obszarów położonych w otoczeniu dróg wojewódzkich
województwa mazowieckiego

Mapa terenów zagrożonych hałasem, wskaźnik L_{DWN}

Arkusz 40/174

Legenda

- Granice powiatów
- Jednostki ewidencyjne
- Bufor 600 m
- Analizowane odcinki dróg wojewódzkich
- Pozostałe drogi
- Mosty, wiadukty
- Ekrany akustyczne
- Wody
- Tereny zieleni

Budynki

- szpitali, domów opieki społecznej
- szkół, przedszkoli, żłobków
- mieszkalne
- pozostałe

Przekroczenia L_{DWN}

- 1,0 - 5,0 dB
- 5,1 - 10,0 dB
- 10,1 - 15,0 dB
- > 15,0 dB



Układ współrzędnych "PL-1992"
Skala 1: 10 000

0 200 400 600 800 m

Zamawiający
Mazowiecki Zarząd Dróg Wojewódzkich
ul. Mazowiecka 14, 00-048 Warszawa

Wykonawca:
LEMITOR Ochrona Środowiska sp. z o.o. sp. k.
ul. Długosza 40, 51-162 Wrocław

Strategiczna mapa hałasu
istniejącego stanu klimatu akustycznego
obszarów położonych w otoczeniu dróg wojewódzkich
województwa mazowieckiego

Mapa terenów zagrożonych hałasem, wskaźnik L_{DWN}

Arkusz 41/174

Legenda

- Granice powiatów
- Jednostki ewidencyjne
- Bufor 600 m
- Analizowane odcinki dróg wojewódzkich
- Pozostałe drogi
- Mosty, wiadukty
- Ekrany akustyczne
- Wody
- Tereny zieleni

Budynki

- szpitali, domów opieki społecznej
- szkół, przedszkoli, żłobków
- mieszkalne
- pozostałe

Przekroczenia L_{DWN}

- 1,0 - 5,0 dB
- 5,1 - 10,0 dB
- 10,1 - 15,0 dB
- > 15,0 dB



N

Układ współrzędnych "PL-1992"
Skala 1: 10 000

0 200 400 600 800 m

Zamawiający
Mazowiecki Zarząd Dróg Wojewódzkich
ul. Mazowiecka 14, 00-048 Warszawa

Wykonawca:
LEMITOR Ochrona Środowiska sp. z o.o. sp. k.
ul. Długosza 40, 51-162 Wrocław

Strategiczna mapa hałasu
istniejącego stanu klimatu akustycznego
obszarów położonych w otoczeniu dróg wojewódzkich
województwa mazowieckiego

Mapa terenów zagrożonych hałasem, wskaźnik L_{DWN}

Arkusz 42/174

Legenda

- Granice powiatów
- Jednostki ewidencyjne
- Bufor 600 m
- Analizowane odcinki dróg wojewódzkich
- Pozostałe drogi
- Mosty, wiadukty
- Ekrany akustyczne
- Wody
- Tereny zieleni

Budynki

- szpitali, domów opieki społecznej
- szkół, przedszkoli, żłobków
- mieszkalne
- pozostałe

Przekroczenia L_{DWN}

- 1,0 - 5,0 dB
- 5,1 - 10,0 dB
- 10,1 - 15,0 dB
- > 15,0 dB



Układ współrzędnych "PL-1992"
Skala 1: 10 000

0 200 400 600 800 m

Zamawiający
Mazowiecki Zarząd Dróg Wojewódzkich
ul. Mazowiecka 14, 00-048 Warszawa

Wykonawca:
LEMITOR Ochrona Środowiska sp. z o.o. sp. k.
ul. Długosza 40, 51-162 Wrocław

Strategiczna mapa hałasu
istniejącego stanu klimatu akustycznego
obszarów położonych w otoczeniu dróg wojewódzkich
województwa mazowieckiego

Mapa terenów zagrożonych hałasem, wskaźnik L_{DWN}

Arkusz 43/174

Legenda

- Granice powiatów
- Jednostki ewidencyjne
- Bufor 600 m
- Analizowane odcinki dróg wojewódzkich
- Pozostałe drogi
- Mosty, wiadukty
- Ekrany akustyczne
- Wody
- Tereny zieleni

Budynki

- szpitali, domów opieki społecznej
- szkół, przedszkoli, żłobków
- mieszkalne
- pozostałe

Przekroczenia L_{DWN}

- 1,0 - 5,0 dB
- 5,1 - 10,0 dB
- 10,1 - 15,0 dB
- > 15,0 dB

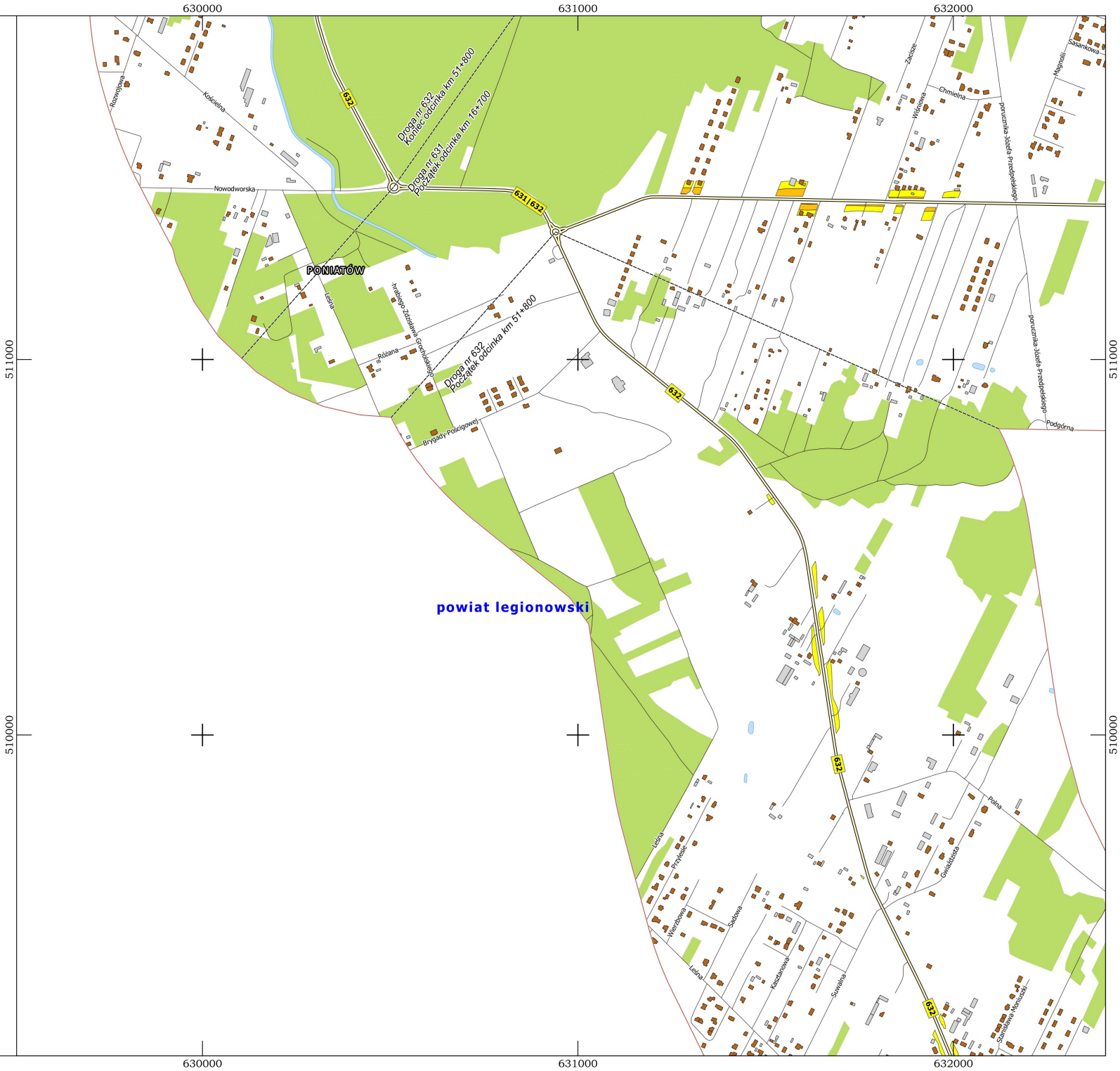

N

Układ współrzędnych "PL-1992"
Skala 1: 10 000

0 200 400 600 800 m

Zamawiający
Mazowiecki Zarząd Dróg Wojewódzkich
ul. Mazowiecka 14, 00-048 Warszawa

Wykonawca:
LEMITOR Ochrona Środowiska sp. z o.o. sp. k.
ul. Długosza 40, 51-162 Wrocław

Strategiczna mapa hałasu
istniejącego stanu klimatu akustycznego
obszarów położonych w otoczeniu dróg wojewódzkich
województwa mazowieckiego

Mapa terenów zagrożonych hałasem, wskaźnik L_{DWN}

Arkusz 44/174

Legenda

- Granice powiatów
- Jednostki ewidencyjne
- Bufor 600 m
- Analizowane odcinki dróg wojewódzkich
- Pozostałe drogi
- Mosty, wiadukty
- Ekrany akustyczne
- Wody
- Tereny zieleni

Budynki

- szpitali, domów opieki społecznej
- szkół, przedszkoli, żłobków
- mieszkalne
- pozostałe

Przekroczenia L_{DWN}

- 1,0 - 5,0 dB
- 5,1 - 10,0 dB
- 10,1 - 15,0 dB
- > 15,0 dB

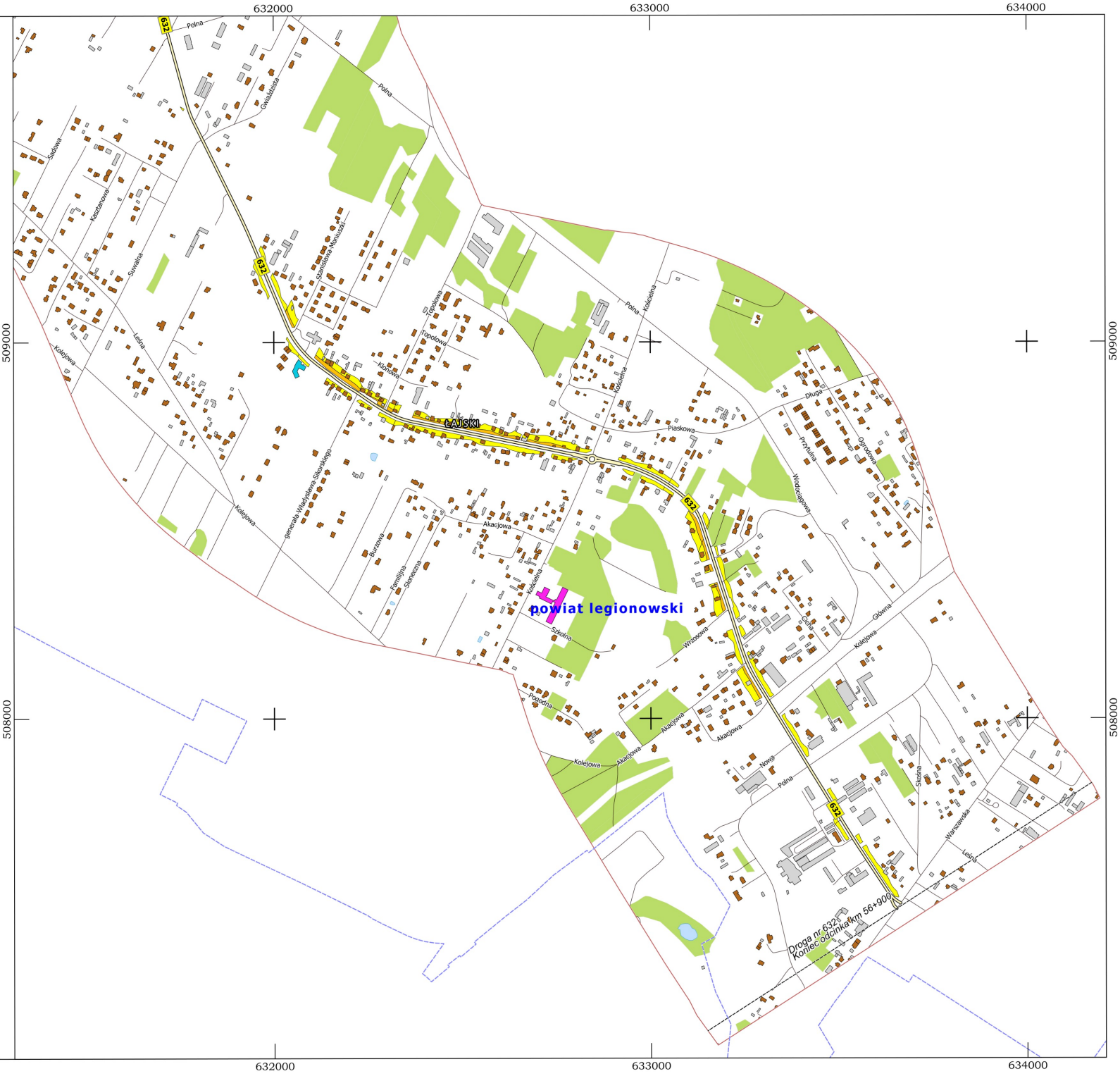

N

Układ współrzędnych "PL-1992"
Skala 1: 10 000

0 200 400 600 800 m

Zamawiający
Mazowiecki Zarząd Dróg Wojewódzkich
ul. Mazowiecka 14, 00-048 Warszawa

Wykonawca:
LEMITOR Ochrona Środowiska sp. z o.o. sp. k.
ul. Długosza 40, 51-162 Wrocław

Strategiczna mapa hałasu
istniejącego stanu klimatu akustycznego
obszarów położonych w otoczeniu dróg wojewódzkich
województwa mazowieckiego

Mapa terenów zagrożonych hałasem, wskaźnik L_{DWN}

Arkusz 45/174

Legenda

- Granice powiatów
- Jednostki ewidencyjne
- Bufor 600 m
- Analizowane odcinki dróg wojewódzkich
- Pozostałe drogi
- Mosty, wiadukty
- Ekrany akustyczne
- Wody
- Tereny zieleni

Budynki

- szpitali, domów opieki społecznej
- szkół, przedszkoli, żłobków
- mieszkalne
- pozostałe

Przekroczenia L_{DWN}

- 1,0 - 5,0 dB
- 5,1 - 10,0 dB
- 10,1 - 15,0 dB
- > 15,0 dB



N

Układ współrzędnych "PL-1992"
Skala 1: 10 000

0 200 400 600 800 m

Zamawiający
Mazowiecki Zarząd Dróg Wojewódzkich
ul. Mazowiecka 14, 00-048 Warszawa

Mazowiecki Zarząd Dróg Wojewódzkich w Warszawie

Wykonawca:
LEMITOR Ochrona Środowiska sp. z o.o. sp. k.
ul. Długosza 40, 51-162 Wrocław

lemitor OCHRONA ŚRODOWISKA

Strategiczna mapa hałasu
istniejącego stanu klimatu akustycznego
obszarów położonych w otoczeniu dróg wojewódzkich
województwa mazowieckiego

Mapa terenów zagrożonych hałasem, wskaźnik L_{DWN}

Arkusz 46/174

Legenda

- Granice powiatów
- Jednostki ewidencyjne
- Bufor 600 m
- Analizowane odcinki dróg wojewódzkich
- Pozostałe drogi
- Mosty, wiadukty
- Ekrany akustyczne
- Wody
- Tereny zieleni

Budynki

- szpitali, domów opieki społecznej
- szkół, przedszkoli, żłobków
- mieszkalne
- pozostałe

Przekroczenia L_{DWN}

- 1,0 - 5,0 dB
- 5,1 - 10,0 dB
- 10,1 - 15,0 dB
- > 15,0 dB

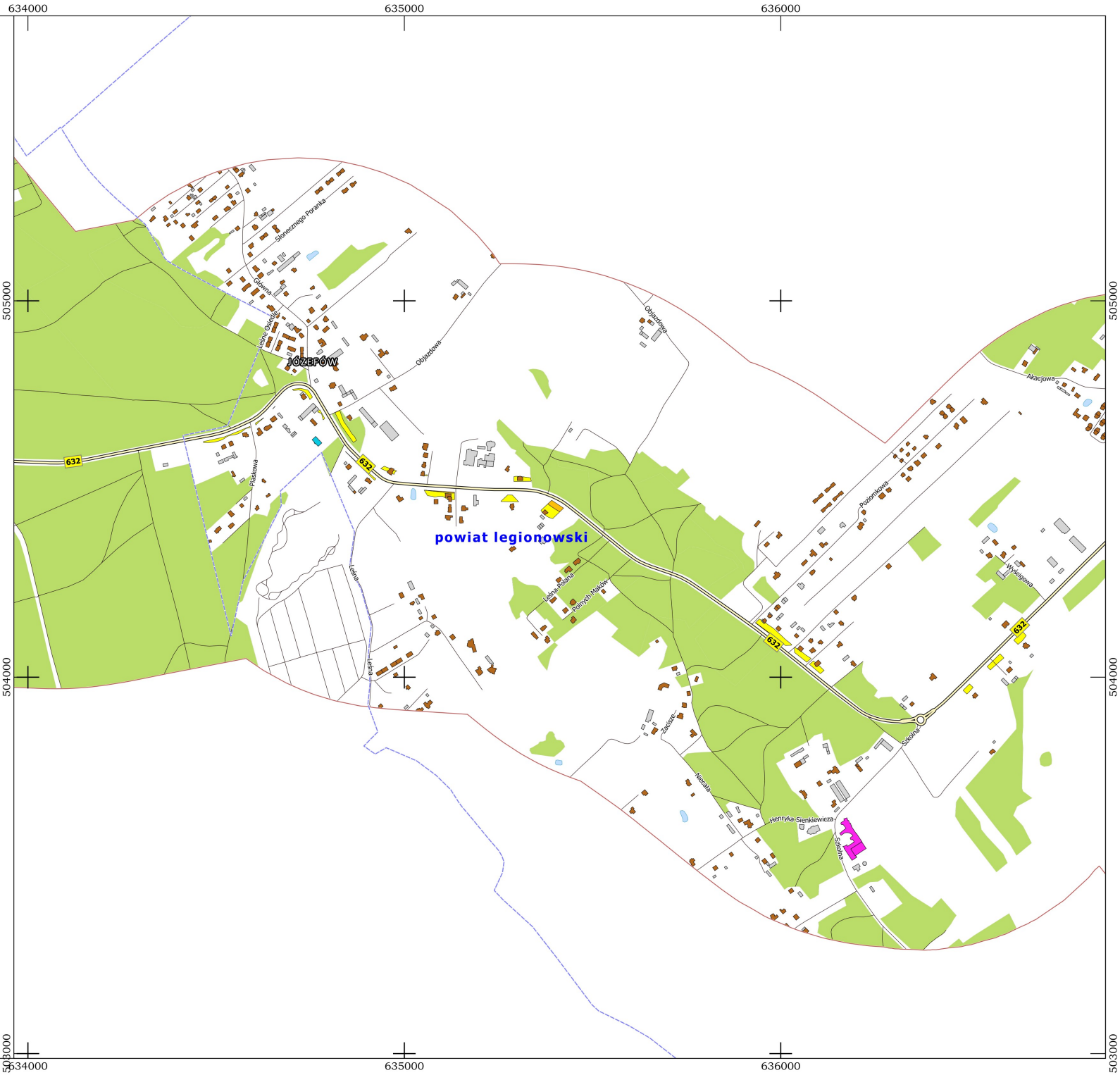

N

Układ współrzędnych "PL-1992"
Skala 1: 10 000

0 200 400 600 800 m

Zamawiający
Mazowiecki Zarząd Dróg Wojewódzkich
ul. Mazowiecka 14, 00-048 Warszawa

Mazowiecki Zarząd Dróg Wojewódzkich w Warszawie

Wykonawca:
LEMITOR Ochrona Środowiska sp. z o.o. sp. k.
ul. Długosza 40, 51-162 Wrocław

lemitor OCHRONA ŚRODOWISKA

Strategiczna mapa hałasu
istniejącego stanu klimatu akustycznego
obszarów położonych w otoczeniu dróg wojewódzkich
województwa mazowieckiego

Mapa terenów zagrożonych hałasem, wskaźnik L_{DWN}

Arkusz 47/174

Legenda

- Granice powiatów
- Jednostki ewidencyjne
- Bufor 600 m
- Analizowane odcinki dróg wojewódzkich
- Pozostałe drogi
- Mosty, wiadukty
- Ekrany akustyczne
- Wody
- Tereny zieleni

Budynki

- szpitali, domów opieki społecznej
- szkół, przedszkoli, żłobków
- mieszkalne
- pozostałe

Przekroczenia L_{DWN}

- 1,0 - 5,0 dB
- 5,1 - 10,0 dB
- 10,1 - 15,0 dB
- > 15,0 dB



N

Układ współrzędnych "PL-1992"
Skala 1: 10 000

0 200 400 600 800 m

Zamawiający
Mazowiecki Zarząd Dróg Wojewódzkich
ul. Mazowiecka 14, 00-048 Warszawa

Wykonawca:
LEMITOR Ochrona Środowiska sp. z o.o. sp. k.
ul. Długosza 40, 51-162 Wrocław

Strategiczna mapa hałasu
istniejącego stanu klimatu akustycznego
obszarów położonych w otoczeniu dróg wojewódzkich
województwa mazowieckiego

Mapa terenów zagrożonych hałasem, wskaźnik L_{DWN}

Arkusz 48/174

Legenda

- Granice powiatów
- Jednostki ewidencyjne
- Bufor 600 m
- Analizowane odcinki dróg wojewódzkich
- Pozostałe drogi
- Mosty, wiadukty
- Ekrany akustyczne
- Wody
- Tereny zieleni

Budynki

- szpitali, domów opieki społecznej
- szkół, przedszkoli, żłobków
- mieszkalne
- pozostałe

Przekroczenia L_{DWN}

- 1,0 - 5,0 dB
- 5,1 - 10,0 dB
- 10,1 - 15,0 dB
- > 15,0 dB

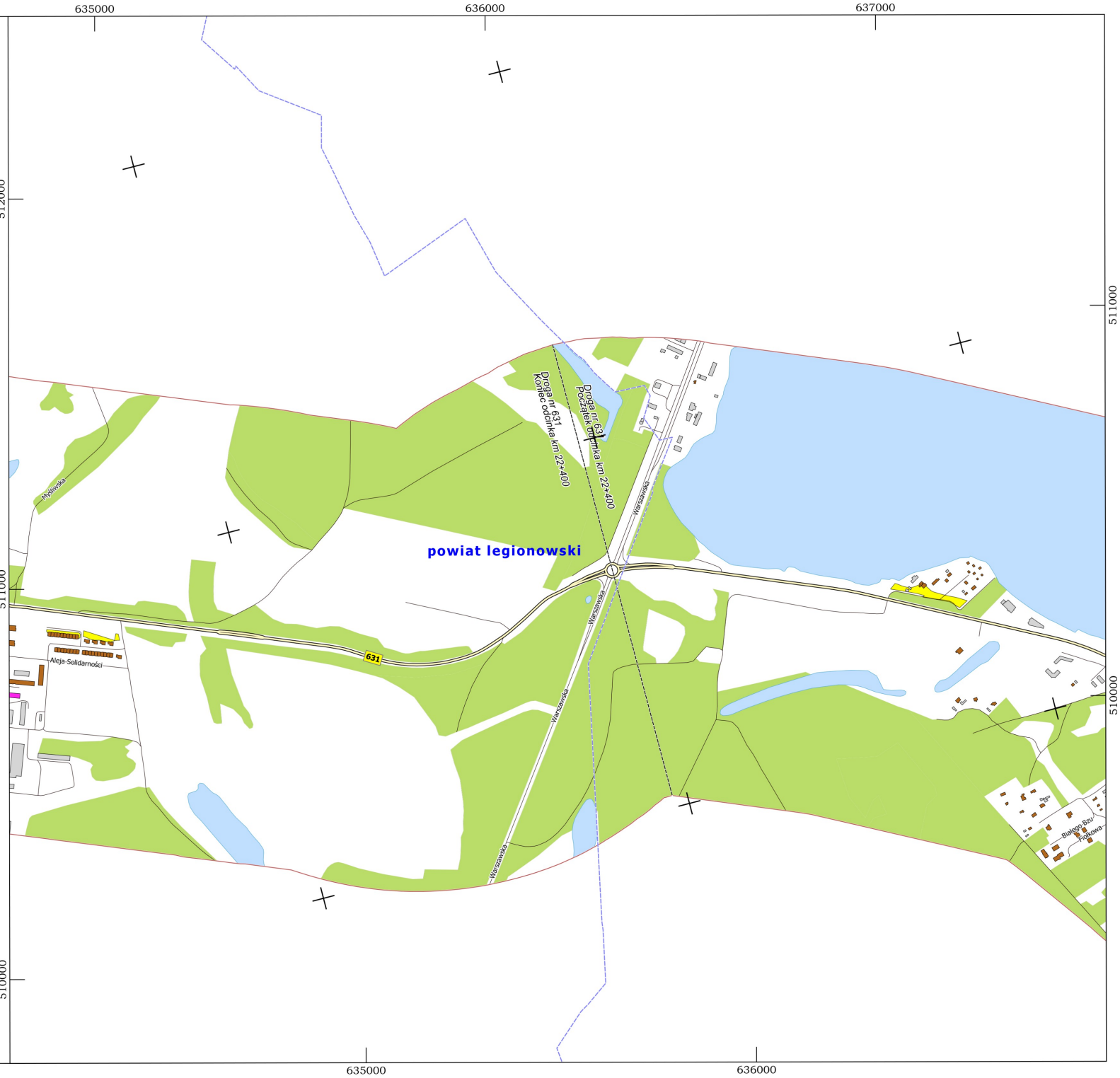

Układ współrzędnych "PL-1992"
Skala 1: 10 000

0 200 400 600 800 m

Zamawiający
Mazowiecki Zarząd Dróg Wojewódzkich
ul. Mazowiecka 14, 00-048 Warszawa

Wykonawca:
LEMITOR Ochrona Środowiska sp. z o.o. sp. k.
ul. Długosza 40, 51-162 Wrocław

Strategiczna mapa hałasu
istniejącego stanu klimatu akustycznego
obszarów położonych w otoczeniu dróg wojewódzkich
województwa mazowieckiego

Mapa terenów zagrożonych hałasem, wskaźnik L_{DWN}

Arkusz 49/174

Legenda

- Granice powiatów
- Jednostki ewidencyjne
- Bufor 600 m
- Analizowane odcinki dróg wojewódzkich
- Pozostałe drogi
- Mosty, wiadukty
- Ekrany akustyczne
- Wody
- Tereny zieleni

Budynki

- szpitali, domów opieki społecznej
- szkół, przedszkoli, żłobków
- mieszkalne
- pozostałe

Przekroczenia L_{DWN}

- 1,0 - 5,0 dB
- 5,1 - 10,0 dB
- 10,1 - 15,0 dB
- > 15,0 dB

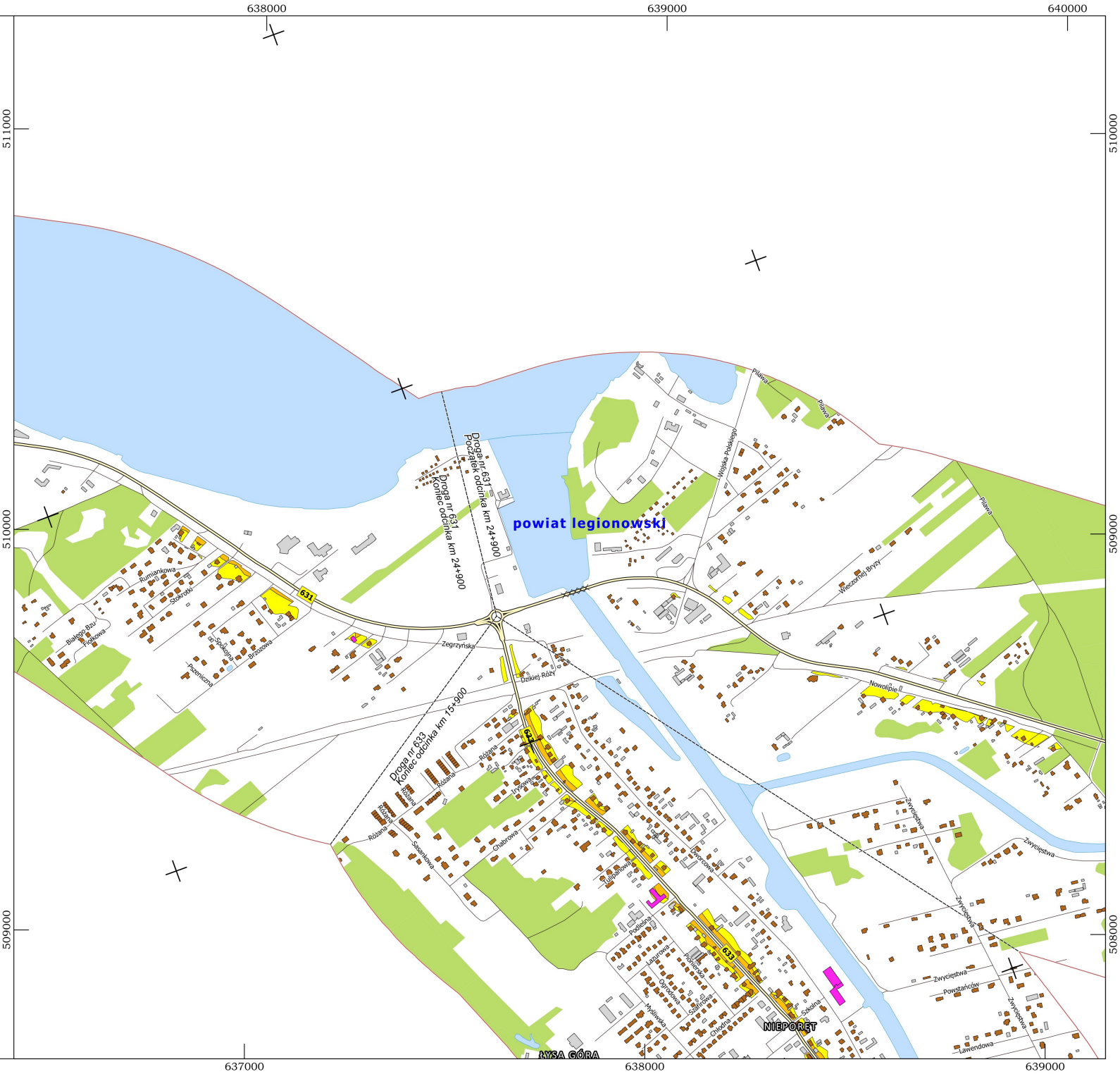

Układ współrzędnych "PL-1992"
Skala 1: 10 000

0 200 400 600 800 m

Zamawiający
Mazowiecki Zarząd Dróg Wojewódzkich
ul. Mazowiecka 14, 00-048 Warszawa

Mazowiecki Zarząd Dróg Wojewódzkich w Warszawie

Wykonawca:
LEMITOR Ochrona Środowiska sp. z o.o. sp. k.
ul. Długosza 40, 51-162 Wrocław

lemitor OCHRONA ŚRODOWISKA

Strategiczna mapa hałasu
istniejącego stanu klimatu akustycznego
obszarów położonych w otoczeniu dróg wojewódzkich
województwa mazowieckiego

Mapa terenów zagrożonych hałasem, wskaźnik L_{DWN}

Arkusz 50/174

Legenda

- Granice powiatów
- Jednostki ewidencyjne
- Bufor 600 m
- Analizowane odcinki dróg wojewódzkich
- Pozostałe drogi
- Mosty, wiadukty
- Ekrany akustyczne
- Wody
- Tereny zieleni

Budynki

- szpitali, domów opieki społecznej
- szkół, przedszkoli, żłobków
- mieszkalne
- pozostałe

Przekroczenia L_{DWN}

- 1,0 - 5,0 dB
- 5,1 - 10,0 dB
- 10,1 - 15,0 dB
- > 15,0 dB

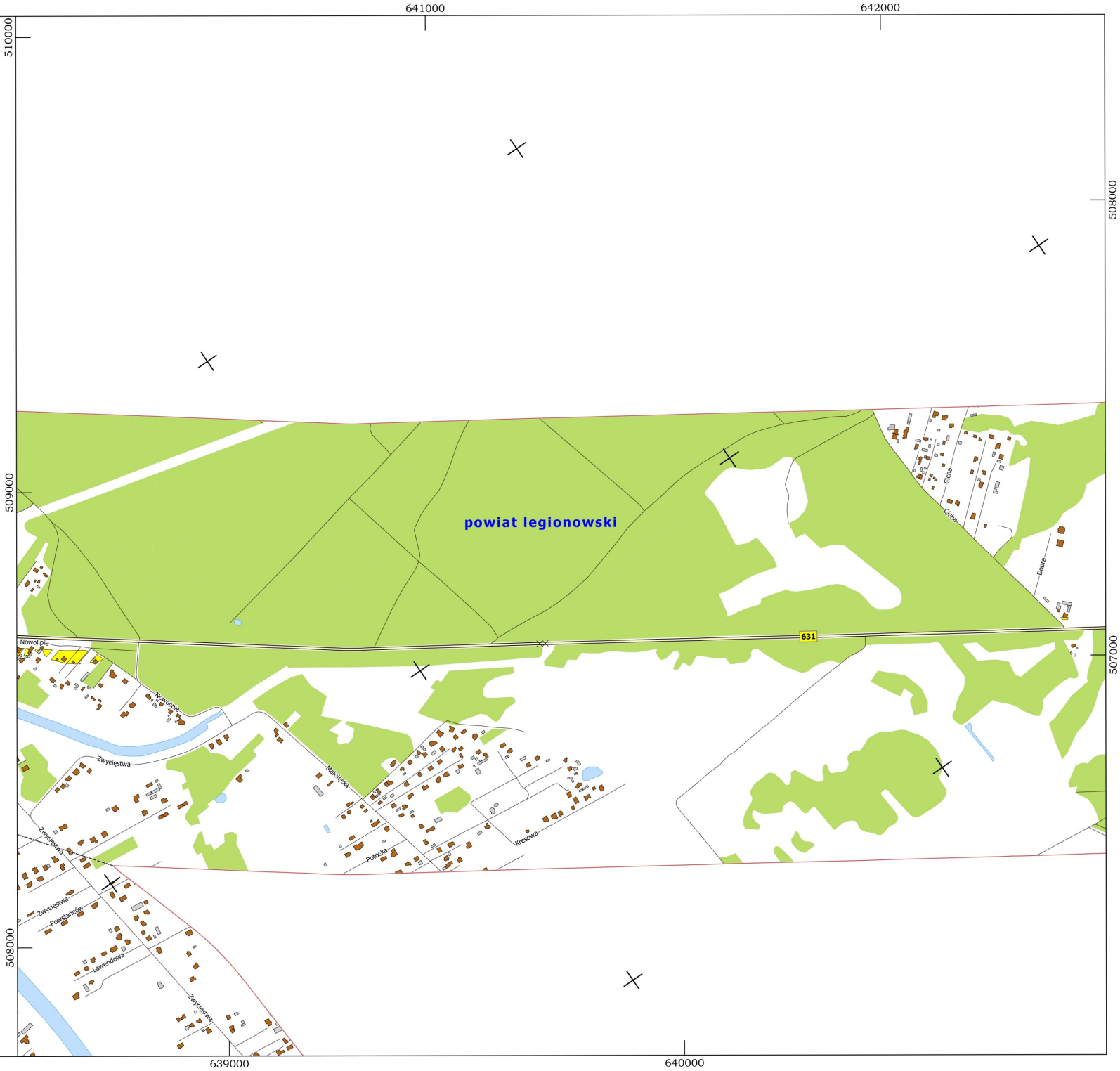

Układ współrzędnych "PL-1992"
Skala 1: 10 000

0 200 400 600 800 m

Zamawiający
Mazowiecki Zarząd Dróg Wojewódzkich
ul. Mazowiecka 14, 00-048 Warszawa

Wykonawca:
LEMITOR Ochrona Środowiska sp. z o.o. sp. k.
ul. Długosza 40, 51-162 Wrocław

Strategiczna mapa hałasu
istniejącego stanu klimatu akustycznego
obszarów położonych w otoczeniu dróg wojewódzkich
województwa mazowieckiego

Mapa terenów zagrożonych hałasem, wskaźnik L_{DWN}

Arkusz 51/174

Legenda

- Granice powiatów
- Jednostki ewidencyjne
- Bufor 600 m
- Analizowane odcinki dróg wojewódzkich
- Pozostałe drogi
- Mosty, wiadukty
- Ekrany akustyczne
- Wody
- Tereny zieleni

Budynki

- szpitali, domów opieki społecznej
- szkół, przedszkoli, żłobków
- mieszkalne
- pozostałe

Przekroczenia L_{DWN}

- 1,0 - 5,0 dB
- 5,1 - 10,0 dB
- 10,1 - 15,0 dB
- > 15,0 dB

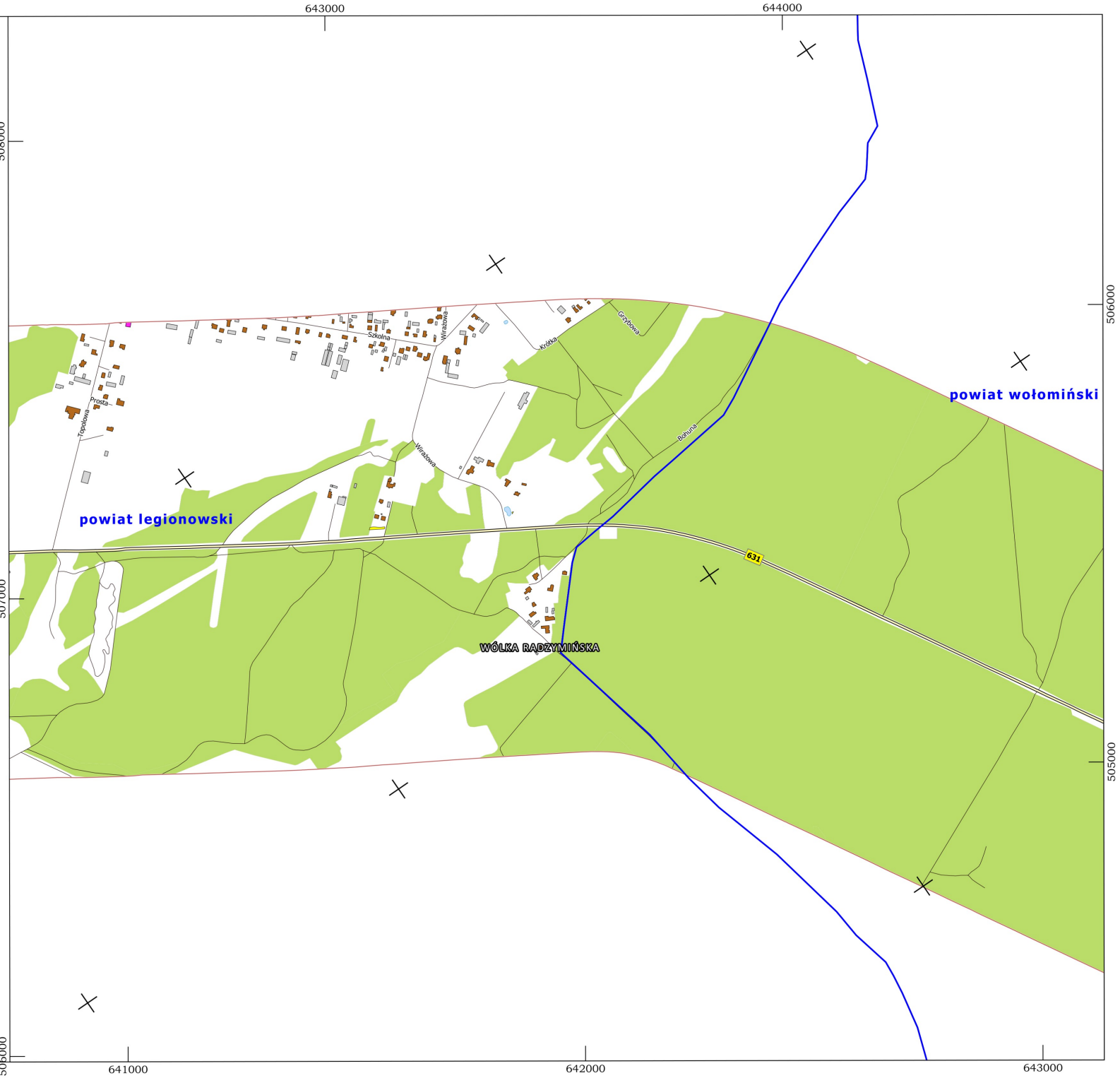

Układ współrzędnych "PL-1992"
Skala 1: 10 000

0 200 400 600 800 m

Zamawiający
Mazowiecki Zarząd Dróg Wojewódzkich
ul. Mazowiecka 14, 00-048 Warszawa

Wykonawca:
LEMITOR Ochrona Środowiska sp. z o.o. sp. k.
ul. Długosza 40, 51-162 Wrocław

Strategiczna mapa hałasu
istniejącego stanu klimatu akustycznego
obszarów położonych w otoczeniu dróg wojewódzkich
województwa mazowieckiego

Mapa terenów zagrożonych hałasem, wskaźnik L_{DWN}

Arkusz 52/174

Legenda

- Granice powiatów
- Jednostki ewidencyjne
- Bufor 600 m
- Analizowane odcinki dróg wojewódzkich
- Pozostałe drogi
- Mosty, wiadukty
- Ekrany akustyczne
- Wody
- Tereny zieleni

Budynki

- szpitali, domów opieki społecznej
- szkół, przedszkoli, żłobków
- mieszkalne
- pozostałe

Przekroczenia L_{DWN}

- 1,0 - 5,0 dB
- 5,1 - 10,0 dB
- 10,1 - 15,0 dB
- > 15,0 dB

Układ współrzędnych "PL-1992"
Skala 1: 10 000

0 200 400 600 800 m

Zamawiający
Mazowiecki Zarząd Dróg Wojewódzkich
ul. Mazowiecka 14, 00-048 Warszawa

Wykonawca:
LEMITOR Ochrona Środowiska sp. z o.o. sp. k.
ul. Długosza 40, 51-162 Wrocław

645000
646000
506000
505000
503000
643000
powiat wołomiński
powiat legionowski
631
Gościniec
Cypriana Kamila Norwida
Fryderyka Chopina

Strategiczna mapa hałasu
istniejącego stanu klimatu akustycznego
obszarów położonych w otoczeniu dróg wojewódzkich
województwa mazowieckiego

Mapa terenów zagrożonych hałasem, wskaźnik L_{DWN}

Arkusz 53/174

Legenda

- Granice powiatów
- Jednostki ewidencyjne
- Bufor 600 m
- Analizowane odcinki dróg wojewódzkich
- Pozostałe drogi
- Mosty, wiadukty
- Ekrany akustyczne
- Wody
- Tereny zieleni

Budynki

- szpitali, domów opieki społecznej
- szkół, przedszkoli, żłobków
- mieszkalne
- pozostałe

Przekroczenia L_{DWN}

- 1,0 - 5,0 dB
- 5,1 - 10,0 dB
- 10,1 - 15,0 dB
- > 15,0 dB


645000
646000
647000
503000
502000
501000
powiat wołomiński
STRUGA
Droga nr 631
Koniec odcinka km 35+900
Droga nr 631
Początek odcinka km 35+900
Droga nr 629
Początek odcinka km 0+000
631
629
Michalicka
Spacerowa
Gajówka
Majora Billa
Stara
Długa
Łączna
Klonowa
Radna
Wrzosowa
Jaworówka
Torfowa
Polko
Cegłana
Leśna
Wiejska
Kolejowa
Nowa
Ziołowa
Cmentarna
Lipowa
Wiewiórki
Aleja Marszałka Józefa Piłsudskiego
Aleja Marszałka Józefa Piłsudskiego
Wereckiego
Wereckiego
Wereck

Strategiczna mapa hałasu
istniejącego stanu klimatu akustycznego
obszarów położonych w otoczeniu dróg wojewódzkich
województwa mazowieckiego

Mapa terenów zagrożonych hałasem, wskaźnik L_{DWN}

Arkusz 54/174

Legenda

- Granice powiatów
- Jednostki ewidencyjne
- Bufor 600 m
- Analizowane odcinki dróg wojewódzkich
- Pozostałe drogi
- Mosty, wiadukty
- Ekrany akustyczne
- Wody
- Tereny zieleni

Budynki

- szpitali, domów opieki społecznej
- szkół, przedszkoli, żłobków
- mieszkalne
- pozostałe

Przekroczenia L_{DWN}

- 1,0 - 5,0 dB
- 5,1 - 10,0 dB
- 10,1 - 15,0 dB
- > 15,0 dB

N

Układ współrzędnych "PL-1992"
Skala 1: 10 000

0 200 400 600 800 m

Zamawiający
Mazowiecki Zarząd Dróg Wojewódzkich
ul. Mazowiecka 14, 00-048 Warszawa

Wykonawca:
LEMITOR Ochrona Środowiska sp. z o.o. sp. k.
ul. Długosza 40, 51-162 Wrocław

645000 646000 647000

500000

499000

498000

powiat wołomiński

631

Wydmowa

Duża

Bagienna

Ceglana

Główna

Prywatna

Strategiczna mapa hałasu
istniejącego stanu klimatu akustycznego
obszarów położonych w otoczeniu dróg wojewódzkich
województwa mazowieckiego

Mapa terenów zagrożonych hałasem, wskaźnik L_{DWN}

Arkusz 55/174

Legenda

- Granice powiatów
- Jednostki ewidencyjne
- Bufor 600 m
- Analizowane odcinki dróg wojewódzkich
- Pozostałe drogi
- Mosty, wiadukty
- Ekrany akustyczne
- Wody
- Tereny zieleni

Budynki

- szpitali, domów opieki społecznej
- szkół, przedszkoli, żłobków
- mieszkalne
- pozostałe

Przekroczenia L_{DWN}

- 1,0 - 5,0 dB
- 5,1 - 10,0 dB
- 10,1 - 15,0 dB
- > 15,0 dB

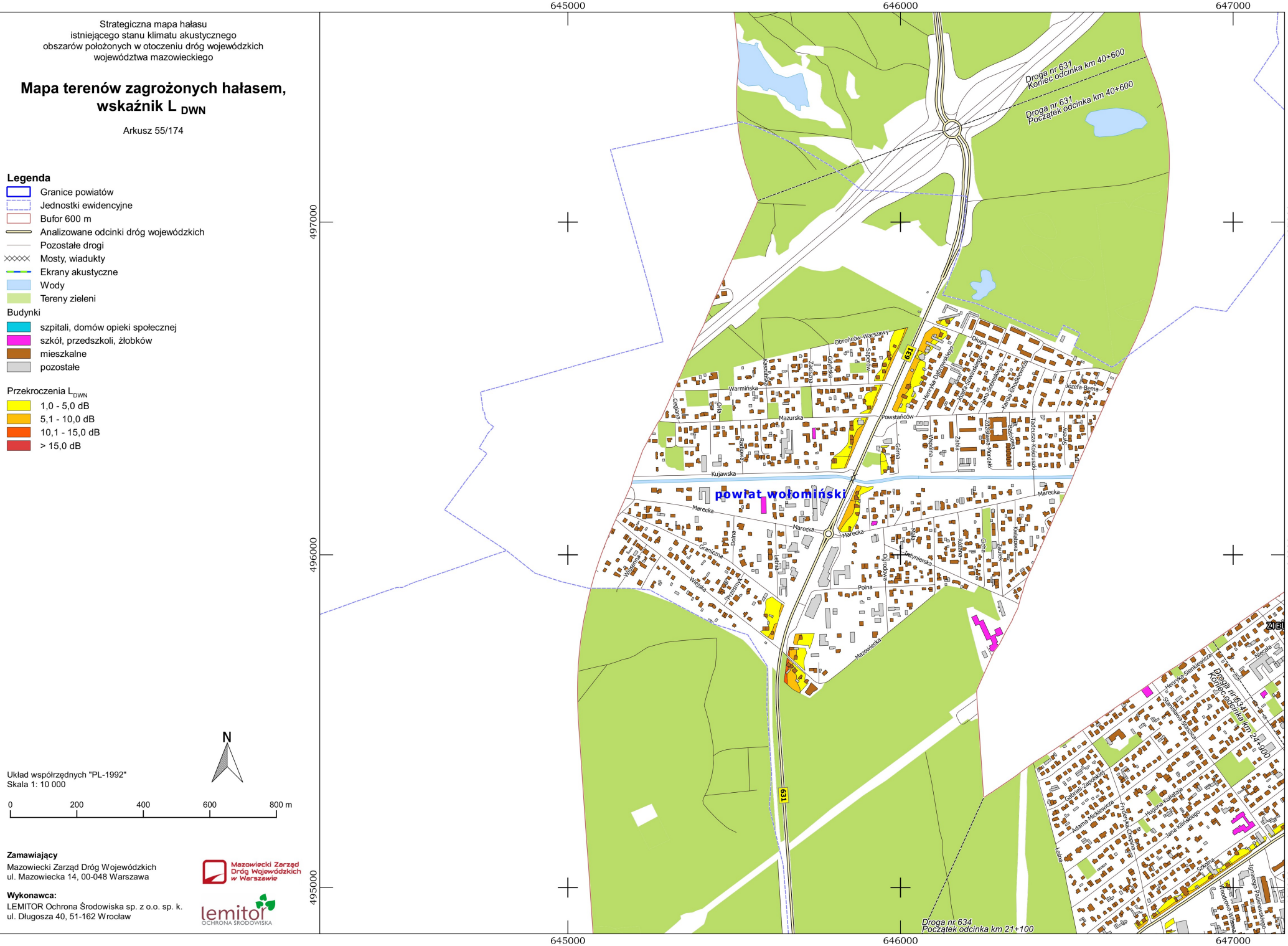

Zamawiający
Mazowiecki Zarząd Dróg Wojewódzkich
ul. Mazowiecka 14, 00-048 Warszawa

Wykonawca:
LEMITOR Ochrona Środowiska sp. z o.o. sp. k.
ul. Długosza 40, 51-162 Wrocław

Strategiczna mapa hałasu
istniejącego stanu klimatu akustycznego
obszarów położonych w otoczeniu dróg wojewódzkich
województwa mazowieckiego

Mapa terenów zagrożonych hałasem, wskaźnik L_{DWN}

Arkusz 56/174

Legenda

- Granice powiatów
- Jednostki ewidencyjne
- Bufor 600 m
- Analizowane odcinki dróg wojewódzkich
- Pozostałe drogi
- Mosty, wiadukty
- Ekrany akustyczne
- Wody
- Tereny zieleni

Budynki

- szpitali, domów opieki społecznej
- szkół, przedszkoli, żłobków
- mieszkalne
- pozostałe

Przekroczenia L_{DWN}

- 1,0 - 5,0 dB
- 5,1 - 10,0 dB
- 10,1 - 15,0 dB
- > 15,0 dB

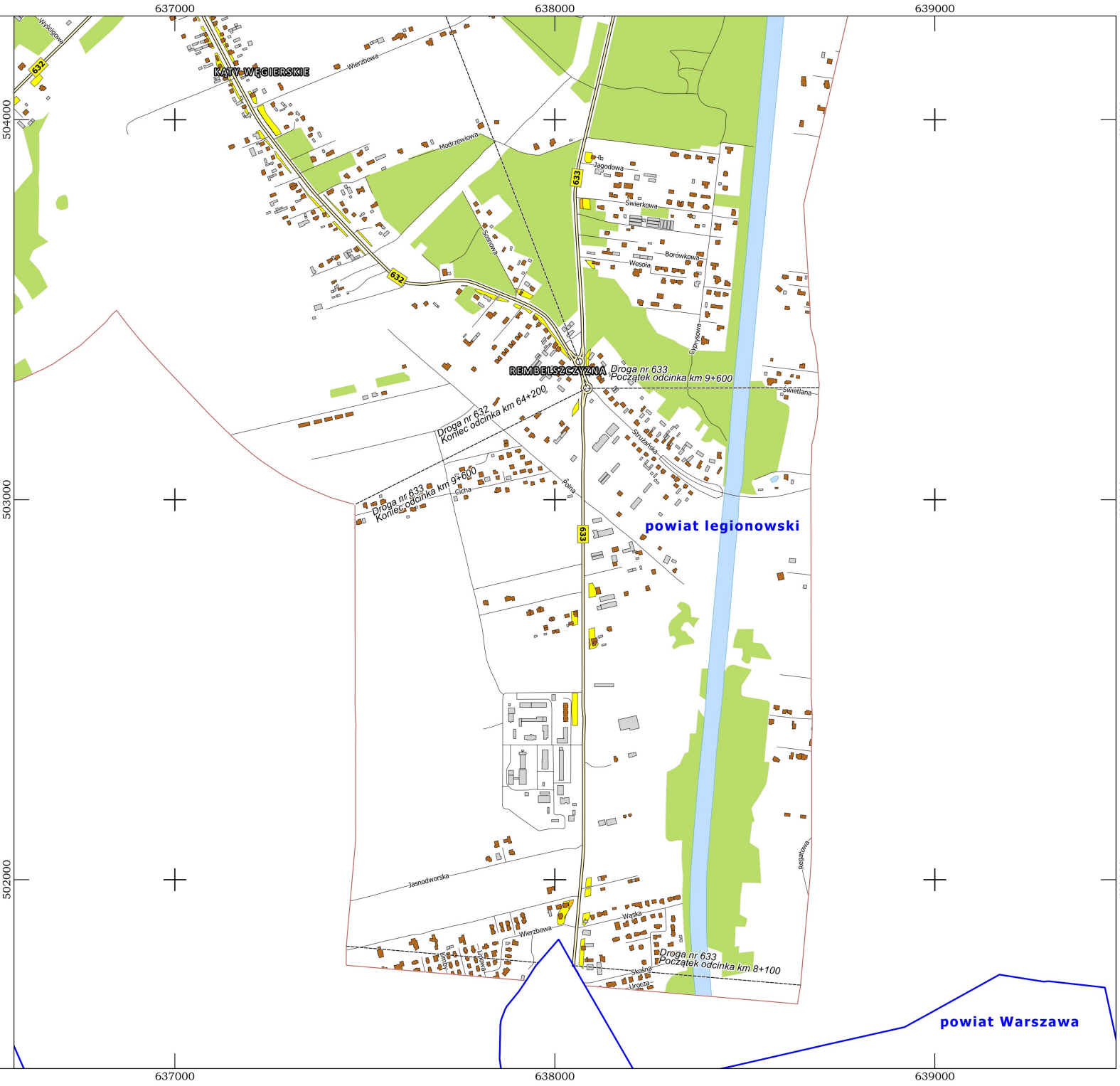

N

Układ współrzędnych "PL-1992"
Skala 1: 10 000

0 200 400 600 800 m

Zamawiający
Mazowiecki Zarząd Dróg Wojewódzkich
ul. Mazowiecka 14, 00-048 Warszawa

Mazowiecki Zarząd Dróg Wojewódzkich w Warszawie

Wykonawca:
LEMITOR Ochrona Środowiska sp. z o.o. sp. k.
ul. Długosza 40, 51-162 Wrocław

lemitor OCHRONA ŚRODOWISKA

Strategiczna mapa hałasu
istniejącego stanu klimatu akustycznego
obszarów położonych w otoczeniu dróg wojewódzkich
województwa mazowieckiego

Mapa terenów zagrożonych hałasem, wskaźnik L_{DWN}

Arkusz 57/174

Legenda

- Granice powiatów
- Jednostki ewidencyjne
- Bufor 600 m
- Analizowane odcinki dróg wojewódzkich
- Pozostałe drogi
- Mosty, wiadukty
- Ekrany akustyczne
- Wody
- Tereny zieleni

Budynki

- szpitali, domów opieki społecznej
- szkół, przedszkoli, żłobków
- mieszkalne
- pozostałe

Przekroczenia L_{DWN}

- 1,0 - 5,0 dB
- 5,1 - 10,0 dB
- 10,1 - 15,0 dB
- > 15,0 dB



Układ współrzędnych "PL-1992"
Skala 1: 10 000

0 200 400 600 800 m

Zamawiający
Mazowiecki Zarząd Dróg Wojewódzkich
ul. Mazowiecka 14, 00-048 Warszawa

Wykonawca:
LEMITOR Ochrona Środowiska sp. z o.o. sp. k.
ul. Długosza 40, 51-162 Wrocław

Strategiczna mapa hałasu
istniejącego stanu klimatu akustycznego
obszarów położonych w otoczeniu dróg wojewódzkich
województwa mazowieckiego

Mapa terenów zagrożonych hałasem, wskaźnik L_{DWN}

Arkusz 58/174

Legenda

- Granice powiatów
- Jednostki ewidencyjne
- Bufor 600 m
- Analizowane odcinki dróg wojewódzkich
- Pozostałe drogi
- Mosty, wiadukty
- Ekrany akustyczne
- Wody
- Tereny zieleni

Budynki

- szpitali, domów opieki społecznej
- szkół, przedszkoli, żłobków
- mieszkalne
- pozostałe

Przekroczenia L_{DWN}

- 1,0 - 5,0 dB
- 5,1 - 10,0 dB
- 10,1 - 15,0 dB
- > 15,0 dB

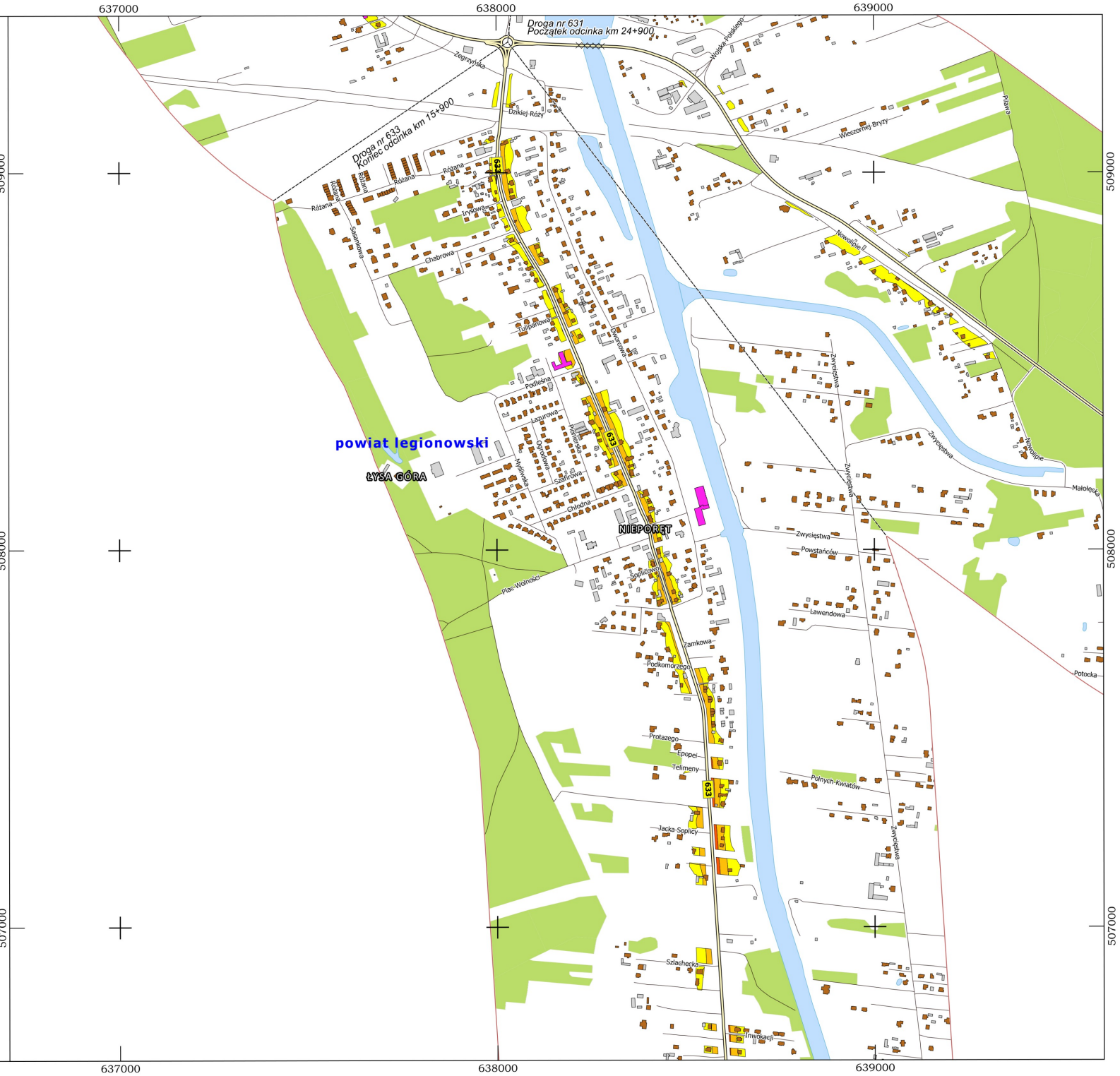

N

Układ współrzędnych "PL-1992"
Skala 1: 10 000

0 200 400 600 800 m

Zamawiający
Mazowiecki Zarząd Dróg Wojewódzkich
ul. Mazowiecka 14, 00-048 Warszawa

Wykonawca:
LEMITOR Ochrona Środowiska sp. z o.o. sp. k.
ul. Długosza 40, 51-162 Wrocław

Strategiczna mapa hałasu
istniejącego stanu klimatu akustycznego
obszarów położonych w otoczeniu dróg wojewódzkich
województwa mazowieckiego

Mapa terenów zagrożonych hałasem, wskaźnik L_{DWN}

Arkusz 59/174

Legenda

- Granice powiatów
- Jednostki ewidencyjne
- Bufor 600 m
- Analizowane odcinki dróg wojewódzkich
- Pozostałe drogi
- Mosty, wiadukty
- Ekrany akustyczne
- Wody
- Tereny zieleni

Budynki

- szpitali, domów opieki społecznej
- szkół, przedszkoli, żłobków
- mieszkalne
- pozostałe

Przekroczenia L_{DWN}

- 1,0 - 5,0 dB
- 5,1 - 10,0 dB
- 10,1 - 15,0 dB
- > 15,0 dB

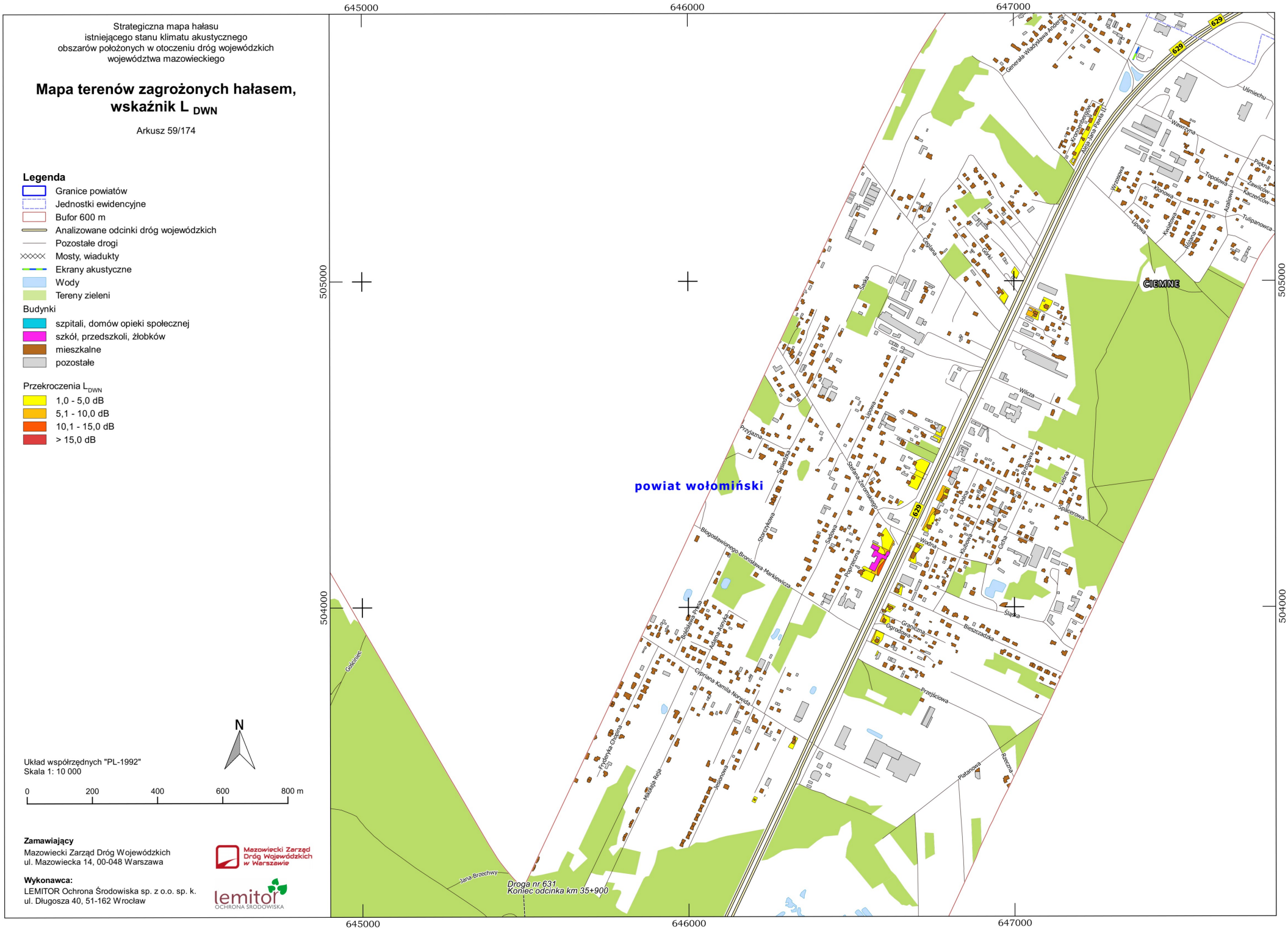

Układ współrzędnych "PL-1992"
Skala 1: 10 000

0 200 400 600 800 m

Zamawiający
Mazowiecki Zarząd Dróg Wojewódzkich
ul. Mazowiecka 14, 00-048 Warszawa

Wykonawca:
LEMITOR Ochrona Środowiska sp. z o.o. sp. k.
ul. Długosza 40, 51-162 Wrocław

Strategiczna mapa hałasu
istniejącego stanu klimatu akustycznego
obszarów położonych w otoczeniu dróg wojewódzkich
województwa mazowieckiego

Mapa terenów zagrożonych hałasem, wskaźnik L_{DWN}

Arkusz 60/174

Legenda

- Granice powiatów
- Jednostki ewidencyjne
- Bufor 600 m
- Analizowane odcinki dróg wojewódzkich
- Pozostałe drogi
- Mosty, wiadukty
- Ekrany akustyczne
- Wody
- Tereny zieleni

Budynki

- szpitali, domów opieki społecznej
- szkół, przedszkoli, żłobków
- mieszkalne
- pozostałe

Przekroczenia L_{DWN}

- 1,0 - 5,0 dB
- 5,1 - 10,0 dB
- 10,1 - 15,0 dB
- > 15,0 dB

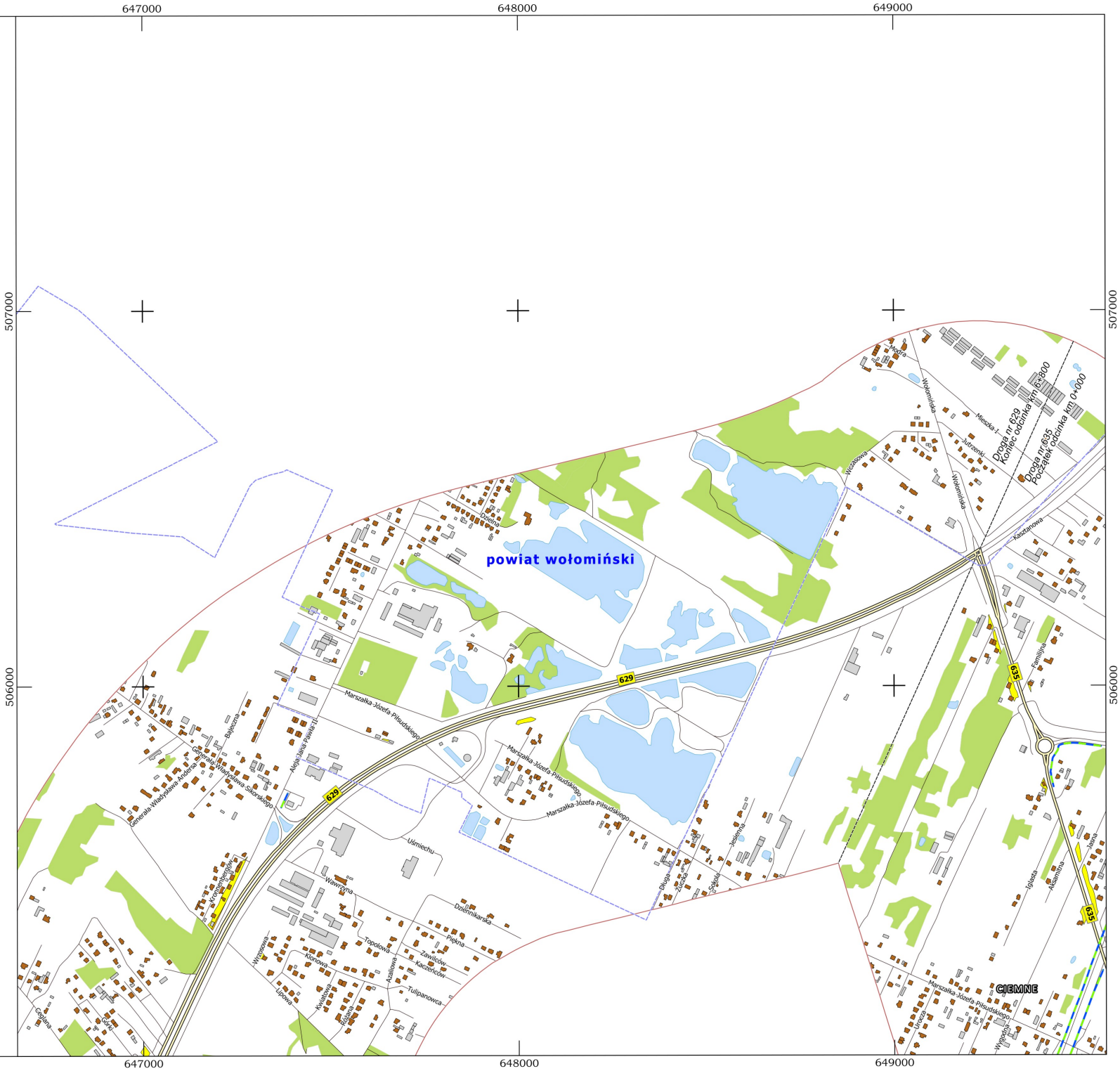

Układ współrzędnych "PL-1992"
Skala 1: 10 000

Zamawiający
Mazowiecki Zarząd Dróg Wojewódzkich
ul. Mazowiecka 14, 00-048 Warszawa

Wykonawca:
LEMITOR Ochrona Środowiska sp. z o.o. sp. k.
ul. Długosza 40, 51-162 Wrocław

Strategiczna mapa hałasu
istniejącego stanu klimatu akustycznego
obszarów położonych w otoczeniu dróg wojewódzkich
województwa mazowieckiego

Mapa terenów zagrożonych hałasem, wskaźnik L_{DWN}

Arkusz 61/174

Legenda

- Granice powiatów
- Jednostki ewidencyjne
- Bufor 600 m
- Analizowane odcinki dróg wojewódzkich
- Pozostałe drogi
- Mosty, wiadukty
- Ekrany akustyczne
- Wody
- Tereny zieleni

Budynki

- szpitali, domów opieki społecznej
- szkół, przedszkoli, żłobków
- mieszkalne
- pozostałe

Przekroczenia L_{DWN}

- 1,0 - 5,0 dB
- 5,1 - 10,0 dB
- 10,1 - 15,0 dB
- > 15,0 dB

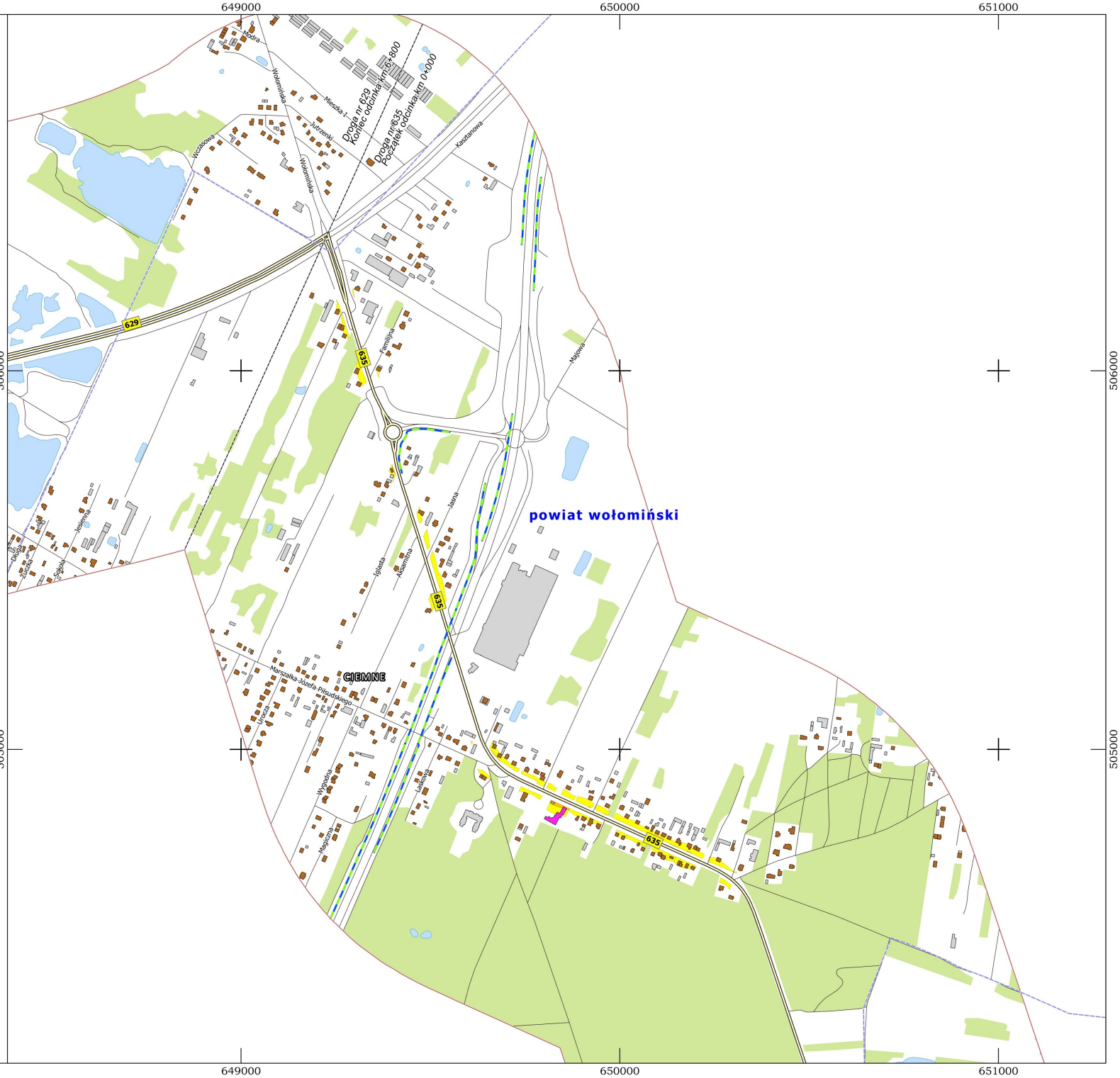

N

Układ współrzędnych "PL-1992"
Skala 1: 10 000

0 200 400 600 800 m

Zamawiający
Mazowiecki Zarząd Dróg Wojewódzkich
ul. Mazowiecka 14, 00-048 Warszawa

Mazowiecki Zarząd Dróg Wojewódzkich w Warszawie

Wykonawca:
LEMITOR Ochrona Środowiska sp. z o.o. sp. k.
ul. Długosza 40, 51-162 Wrocław

lemitor OCHRONA ŚRODOWISKA

Strategiczna mapa hałasu
istniejącego stanu klimatu akustycznego
obszarów położonych w otoczeniu dróg wojewódzkich
województwa mazowieckiego

Mapa terenów zagrożonych hałasem, wskaźnik L_{DWN}

Arkusz 62/174

Legenda

- Granice powiatów
- Jednostki ewidencyjne
- Bufor 600 m
- Analizowane odcinki dróg wojewódzkich
- Pozostałe drogi
- Mosty, wiadukty
- Ekrany akustyczne
- Wody
- Tereny zieleni

Budynki

- szpitali, domów opieki społecznej
- szkół, przedszkoli, żłobków
- mieszkalne
- pozostałe

Przekroczenia L_{DWN}

- 1,0 - 5,0 dB
- 5,1 - 10,0 dB
- 10,1 - 15,0 dB
- > 15,0 dB

650000 651000 652000

504000 503000 502000

powiat wołomiński

CZARNA

635

Chabrowa Jaspisowa 100-lecia Bzowy Mostowa Plażowa Stefana Czarnieckiego Jana Kochanowskiego Powstańców Warszawy Akacjowa Radzymińska Dobra Elizy Orzeszkowej

N

Układ współrzędnych "PL-1992"
Skala 1: 10 000

0 200 400 600 800 m

Zamawiający
Mazowiecki Zarząd Dróg Wojewódzkich
ul. Mazowiecka 14, 00-048 Warszawa

Mazowiecki Zarząd Dróg Wojewódzkich w Warszawie

Wykonawca:
LEMITOR Ochrona Środowiska sp. z o.o. sp. k.
ul. Długosza 40, 51-162 Wrocław

lemitor OCHRONA ŚRODOWISKA

Strategiczna mapa hałasu
istniejącego stanu klimatu akustycznego
obszarów położonych w otoczeniu dróg wojewódzkich
województwa mazowieckiego

Mapa terenów zagrożonych hałasem, wskaźnik L_{DWN}

Arkusz 63/174

Legenda

- Granice powiatów
- Jednostki ewidencyjne
- Bufor 600 m
- Analizowane odcinki dróg wojewódzkich
- Pozostałe drogi
- Mosty, wiadukty
- Ekrany akustyczne
- Wody
- Tereny zieleni

Budynki

- szpitali, domów opieki społecznej
- szkół, przedszkoli, żłobków
- mieszkalne
- pozostałe

Przekroczenia L_{DWN}

- 1,0 - 5,0 dB
- 5,1 - 10,0 dB
- 10,1 - 15,0 dB
- > 15,0 dB

652000 653000 654000

503000 502000 501000

powiat wołomiński

NOWE LIPINY

Droga nr 635 Początek odcinka km 0+700

Droga nr 635 Koniec odcinka km 32+800

Droga nr 634 Początek odcinka km 32+800

Droga nr 634 Koniec odcinka km 0+700

N

Układ współrzędnych "PL-1992"
Skala 1: 10 000

0 200 400 600 800 m

Zamawiający
Mazowiecki Zarząd Dróg Wojewódzkich
ul. Mazowiecka 14, 00-048 Warszawa

Wykonawca:
LEMITOR Ochrona Środowiska sp. z o.o. sp. k.
ul. Długosza 40, 51-162 Wrocław

Strategiczna mapa hałasu
istniejącego stanu klimatu akustycznego
obszarów położonych w otoczeniu dróg wojewódzkich
województwa mazowieckiego

Mapa terenów zagrożonych hałasem, wskaźnik L_{DWN}

Arkusz 64/174

Legenda

- Granice powiatów
- Jednostki ewidencyjne
- Bufor 600 m
- Analizowane odcinki dróg wojewódzkich
- Pozostałe drogi
- Mosty, wiadukty
- Ekrany akustyczne
- Wody
- Tereny zieleni

Budynki

- szpitali, domów opieki społecznej
- szkół, przedszkoli, żłobków
- mieszkalne
- pozostałe

Przekroczenia L_{DWN}

- 1,0 - 5,0 dB
- 5,1 - 10,0 dB
- 10,1 - 15,0 dB
- > 15,0 dB

Układ współrzędnych "PL-1992"
Skala 1: 10 000

0 200 400 600 800 m

Zamawiający
Mazowiecki Zarząd Dróg Wojewódzkich
ul. Mazowiecka 14, 00-048 Warszawa

Wykonawca:
LEMITOR Ochrona Środowiska sp. z o.o. sp. k.
ul. Długosza 40, 51-162 Wrocław

643000 644000 495000 494000 493000 492000 644000 645000 646000

powiat wołomiński

powiat Warszawa

ZĄBKI

634

631

Droga nr 634
Początek odcinka km 18+100

Droga nr 634
Koniec odcinka km 21+100

Droga nr 631
Koniec odcinka km 43+600

Strategiczna mapa hałasu
istniejącego stanu klimatu akustycznego
obszarów położonych w otoczeniu dróg wojewódzkich
województwa mazowieckiego

Mapa terenów zagrożonych hałasem, wskaźnik L_{DWN}

Arkusz 65/174

Legenda

- Granice powiatów
- Jednostki ewidencyjne
- Bufor 600 m
- Analizowane odcinki dróg wojewódzkich
- Pozostałe drogi
- Mosty, wiadukty
- Ekrany akustyczne
- Wody
- Tereny zieleni

Budynki

- szpitali, domów opieki społecznej
- szkół, przedszkoli, żłobków
- mieszkalne
- pozostałe

Przekroczenia L_{DWN}

- 1,0 - 5,0 dB
- 5,1 - 10,0 dB
- 10,1 - 15,0 dB
- > 15,0 dB

Układ współrzędnych "PL-1992"
Skala 1: 10 000

0 200 400 600 800 m

Zamawiający
Mazowiecki Zarząd Dróg Wojewódzkich
ul. Mazowiecka 14, 00-048 Warszawa

Wykonawca:
LEMITOR Ochrona Środowiska sp. z o.o. sp. k.
ul. Długosza 40, 51-162 Wrocław

644000 645000 646000 647000
494000 495000 493000 494000 492000

powiat wołomiński

powiat Warszawa

Droga nr 631
Koniec odcinka km 43+600

Droga nr 634
Koniec odcinka km 21+100

Droga nr 634
Początek odcinka km 21+100

Droga nr 631
Początek odcinka km 43+600

Droga nr 631
Koniec odcinka km 45+400

631 634

Strategiczna mapa hałasu
istniejącego stanu klimatu akustycznego
obszarów położonych w otoczeniu dróg wojewódzkich
województwa mazowieckiego

Mapa terenów zagrożonych hałasem, wskaźnik L_{DWN}

Arkusz 66/174

Legenda

- Granice powiatów
- Jednostki ewidencyjne
- Bufor 600 m
- Analizowane odcinki dróg wojewódzkich
- Pozostałe drogi
- Mosty, wiadukty
- Ekrany akustyczne
- Wody
- Tereny zieleni

Budynki

- szpitali, domów opieki społecznej
- szkół, przedszkoli, żłobków
- mieszkalne
- pozostałe

Przekroczenia L_{DWN}

- 1,0 - 5,0 dB
- 5,1 - 10,0 dB
- 10,1 - 15,0 dB
- > 15,0 dB

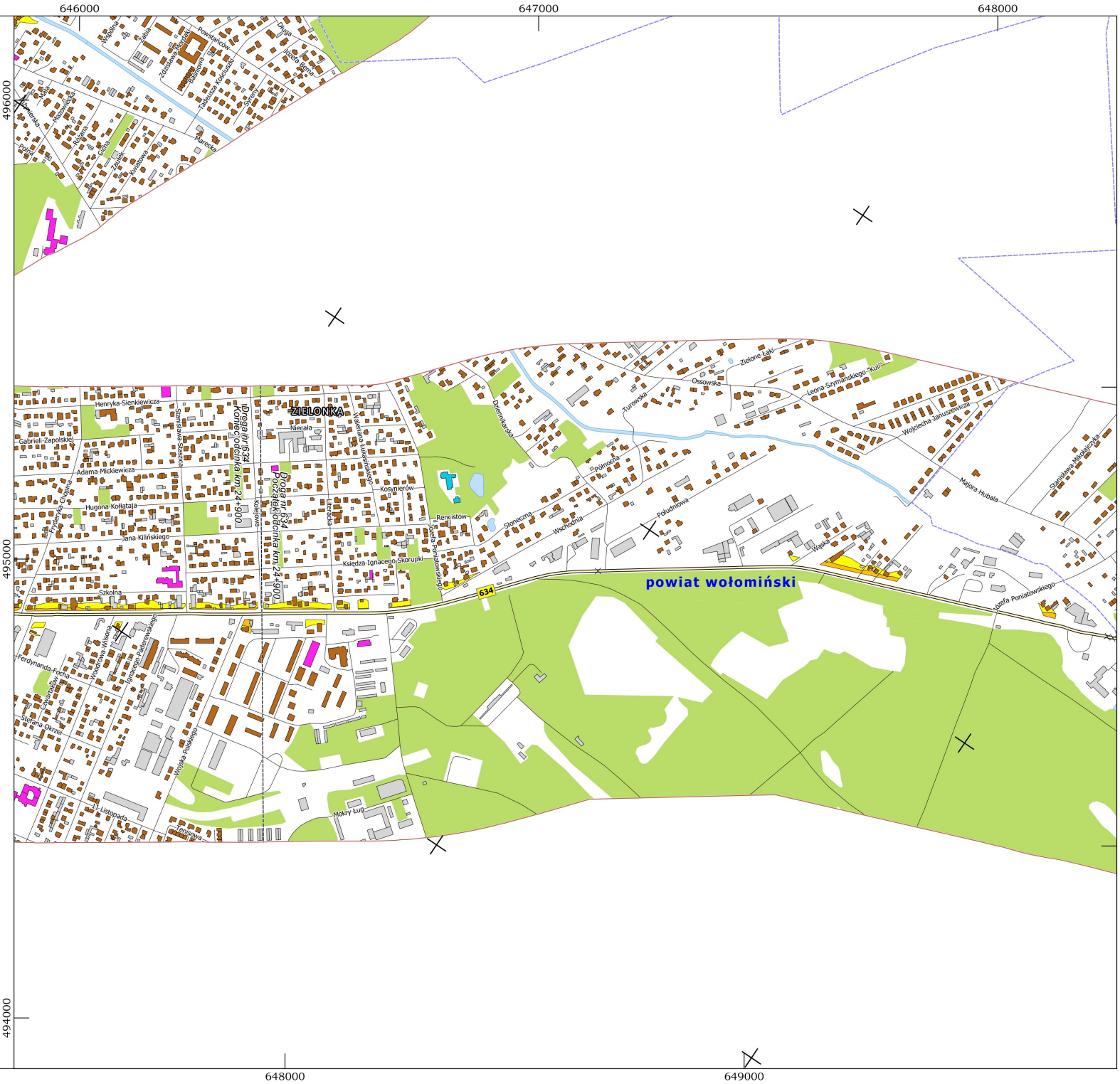

Układ współrzędnych "PL-1992"
Skala 1: 10 000

0 200 400 600 800 m

Zamawiający
Mazowiecki Zarząd Dróg Wojewódzkich
ul. Mazowiecka 14, 00-048 Warszawa

Wykonawca:
LEMITOR Ochrona Środowiska sp. z o.o. sp. k.
ul. Długosza 40, 51-162 Wrocław

Strategiczna mapa hałasu
istniejącego stanu klimatu akustycznego
obszarów położonych w otoczeniu dróg wojewódzkich
województwa mazowieckiego

Mapa terenów zagrożonych hałasem, wskaźnik L_{DWN}

Arkusz 67/174

Legenda

- Granice powiatów
- Jednostki ewidencyjne
- Bufor 600 m
- Analizowane odcinki dróg wojewódzkich
- Pozostałe drogi
- Mosty, wiadukty
- Ekrany akustyczne
- Wody
- Tereny zieleni

Budynki

- szpitali, domów opieki społecznej
- szkół, przedszkoli, żłobków
- mieszkalne
- pozostałe

Przekroczenia L_{DWN}

- 1,0 - 5,0 dB
- 5,1 - 10,0 dB
- 10,1 - 15,0 dB
- > 15,0 dB

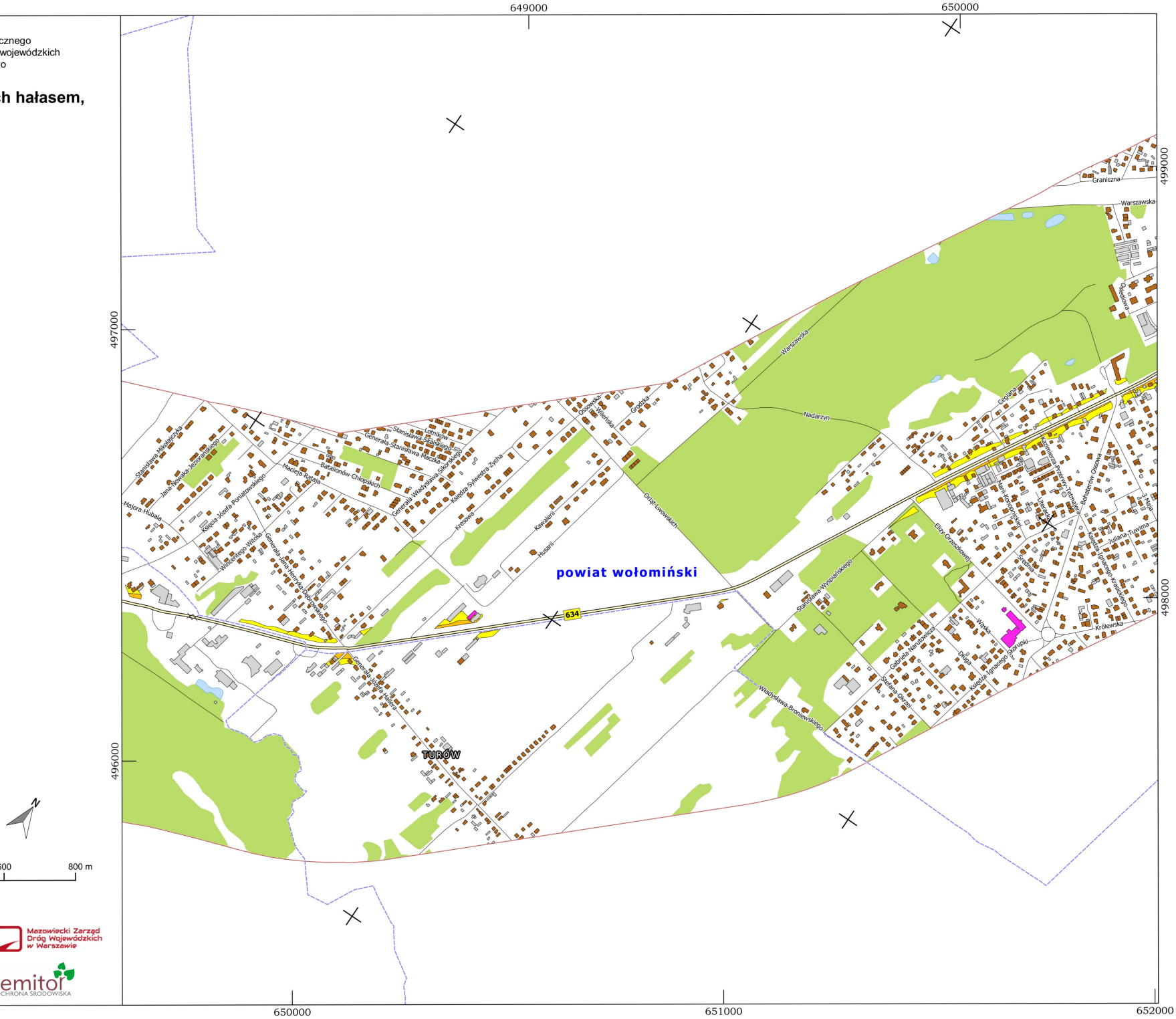

Układ współrzędnych "PL-1992"
Skala 1: 10 000

0 200 400 600 800 m

Zamawiający
Mazowiecki Zarząd Dróg Wojewódzkich
ul. Mazowiecka 14, 00-048 Warszawa

Mazowiecki Zarząd Dróg Wojewódzkich w Warszawie

Wykonawca:
LEMITOR Ochrona Środowiska sp. z o.o. sp. k.
ul. Długosza 40, 51-162 Wrocław

lemitor OCHRONA ŚRODOWISKA

Strategiczna mapa hałasu
istniejącego stanu klimatu akustycznego
obszarów położonych w otoczeniu dróg wojewódzkich
województwa mazowieckiego

Mapa terenów zagrożonych hałasem, wskaźnik L_{DWN}

Arkusz 68/174

Legenda

- Granice powiatów
- Jednostki ewidencyjne
- Bufor 600 m
- Analizowane odcinki dróg wojewódzkich
- Pozostałe drogi
- Mosty, wiadukty
- Ekrany akustyczne
- Wody
- Tereny zieleni

Budynki

- szpitali, domów opieki społecznej
- szkół, przedszkoli, żłobków
- mieszkalne
- pozostałe

Przekroczenia L_{DWN}

- 1,0 - 5,0 dB
- 5,1 - 10,0 dB
- 10,1 - 15,0 dB
- > 15,0 dB

650000 651000 652000

501000 500000 499000

499000 498000

652000 653000

powiat wołomiński

Droga nr 634 Koniec odcinka Pm 30+000

Droga nr 634 Początek odcinka Km 30+000

634

Układ współrzędnych "PL-1992"
Skala 1: 10 000

0 200 400 600 800 m

Zamawiający
Mazowiecki Zarząd Dróg Wojewódzkich
ul. Mazowiecka 14, 00-048 Warszawa

Mazowiecki Zarząd Dróg Wojewódzkich w Warszawie

Wykonawca:
LEMITOR Ochrona Środowiska sp. z o.o. sp. k.
ul. Długosza 40, 51-162 Wrocław

lemitor OCHRONA ŚRODOWISKA

Strategiczna mapa hałasu
istniejącego stanu klimatu akustycznego
obszarów położonych w otoczeniu dróg wojewódzkich
województwa mazowieckiego

Mapa terenów zagrożonych hałasem, wskaźnik L_{DWN}

Arkusz 69/174

Legenda

- Granice powiatów
- Jednostki ewidencyjne
- Bufor 600 m
- Analizowane odcinki dróg wojewódzkich
- Pozostałe drogi
- Mosty, wiadukty
- Ekrany akustyczne
- Wody
- Tereny zieleni

Budynki

- szpitali, domów opieki społecznej
- szkół, przedszkoli, żłobków
- mieszkalne
- pozostałe

Przekroczenia L_{DWN}

- 1,0 - 5,0 dB
- 5,1 - 10,0 dB
- 10,1 - 15,0 dB
- > 15,0 dB

653000 654000 655000 656000

501000 500000 499000 502000 501000

Droga nr 635
Koniec odcinka km 0+700

Droga nr 634
Koniec odcinka km 32+800

Droga nr 634
Początek odcinka km 32+800

NOWE LIPINY

STARE LIPINY

powiat wołomiński

Układ współrzędnych "PL-1992"
Skala 1: 10 000

0 200 400 600 800 m

Zamawiający
Mazowiecki Zarząd Dróg Wojewódzkich
ul. Mazowiecka 14, 00-048 Warszawa

Mazowiecki Zarząd Dróg Wojewódzkich w Warszawie

Wykonawca:
LEMITOR Ochrona Środowiska sp. z o.o. sp. k.
ul. Długosza 40, 51-162 Wrocław

lemitor OCHRONA ŚRODOWISKA

Strategiczna mapa hałasu
istniejącego stanu klimatu akustycznego
obszarów położonych w otoczeniu dróg wojewódzkich
województwa mazowieckiego

Mapa terenów zagrożonych hałasem, wskaźnik L_{DWN}

Arkusz 70/174

Legenda

- Granice powiatów
- Jednostki ewidencyjne
- Bufor 600 m
- Analizowane odcinki dróg wojewódzkich
- Pozostałe drogi
- Mosty, wiadukty
- Ekrany akustyczne
- Wody
- Tereny zieleni

Budynki

- szpitali, domów opieki społecznej
- szkół, przedszkoli, żłobków
- mieszkalne
- pozostałe

Przekroczenia L_{DWN}

- 1,0 - 5,0 dB
- 5,1 - 10,0 dB
- 10,1 - 15,0 dB
- > 15,0 dB

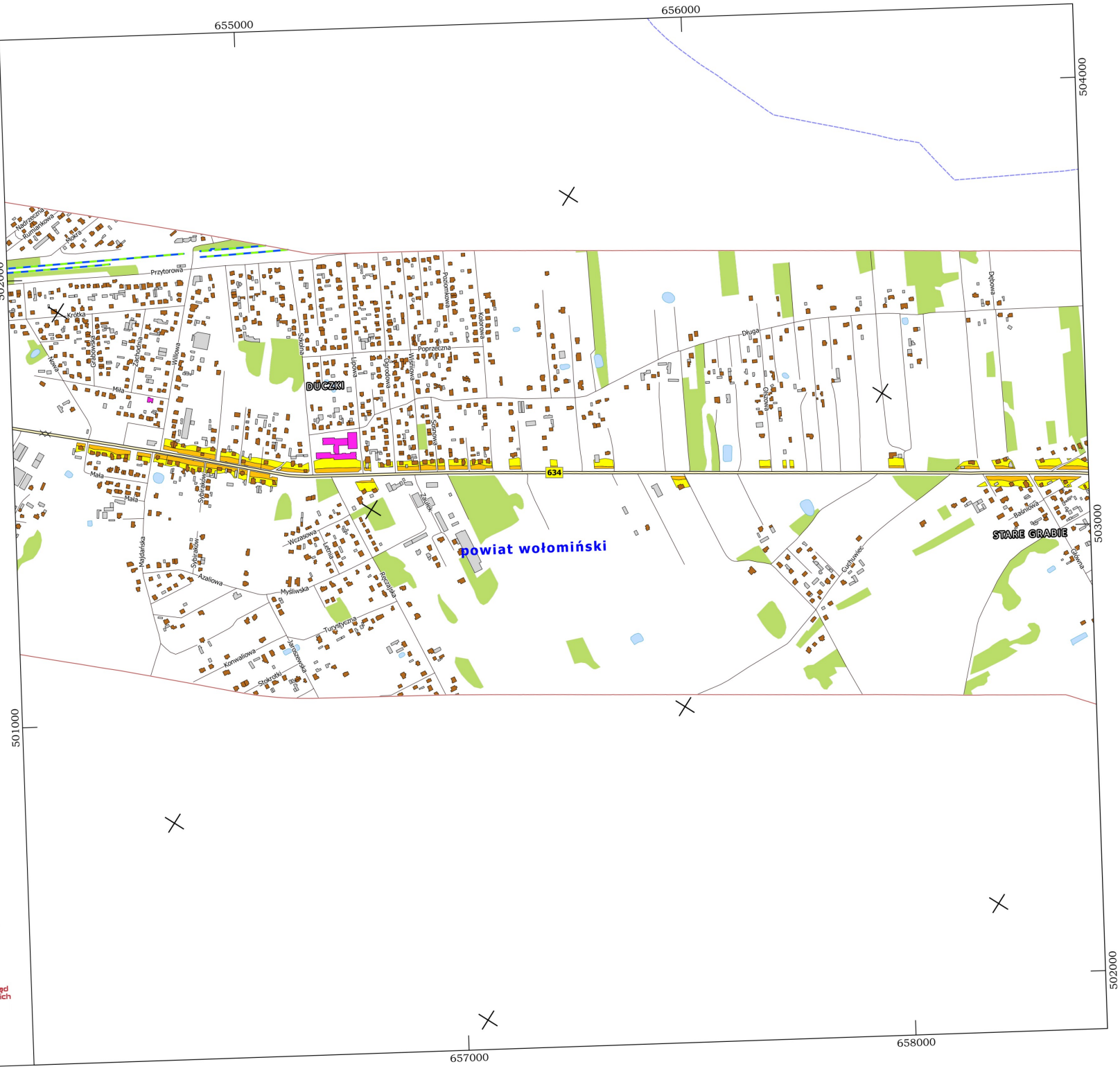

Układ współrzędnych "PL-1992"
Skala 1: 10 000

0 200 400 600 800 m

Zamawiający
Mazowiecki Zarząd Dróg Wojewódzkich
ul. Mazowiecka 14, 00-048 Warszawa

Wykonawca:
LEMITOR Ochrona Środowiska sp. z o.o. sp. k.
ul. Długosza 40, 51-162 Wrocław

Strategiczna mapa hałasu
istniejącego stanu klimatu akustycznego
obszarów położonych w otoczeniu dróg wojewódzkich
województwa mazowieckiego

Mapa terenów zagrożonych hałasem, wskaźnik L_{DWN}

Arkusz 71/174

Legenda

- Granice powiatów
- Jednostki ewidencyjne
- Bufor 600 m
- Analizowane odcinki dróg wojewódzkich
- Pozostałe drogi
- Mosty, wiadukty
- Ekrany akustyczne
- Wody
- Tereny zieleni

Budynki

- szpitali, domów opieki społecznej
- szkół, przedszkoli, żłobków
- mieszkalne
- pozostałe

Przekroczenia L_{DWN}

- 1,0 - 5,0 dB
- 5,1 - 10,0 dB
- 10,1 - 15,0 dB
- > 15,0 dB

Układ współrzędnych "PL-1992"
Skala 1: 10 000

0 200 400 600 800 m

Zamawiający
Mazowiecki Zarząd Dróg Wojewódzkich
ul. Mazowiecka 14, 00-048 Warszawa

Wykonawca:
LEMITOR Ochrona Środowiska sp. z o.o. sp. k.
ul. Długosza 40, 51-162 Wrocław

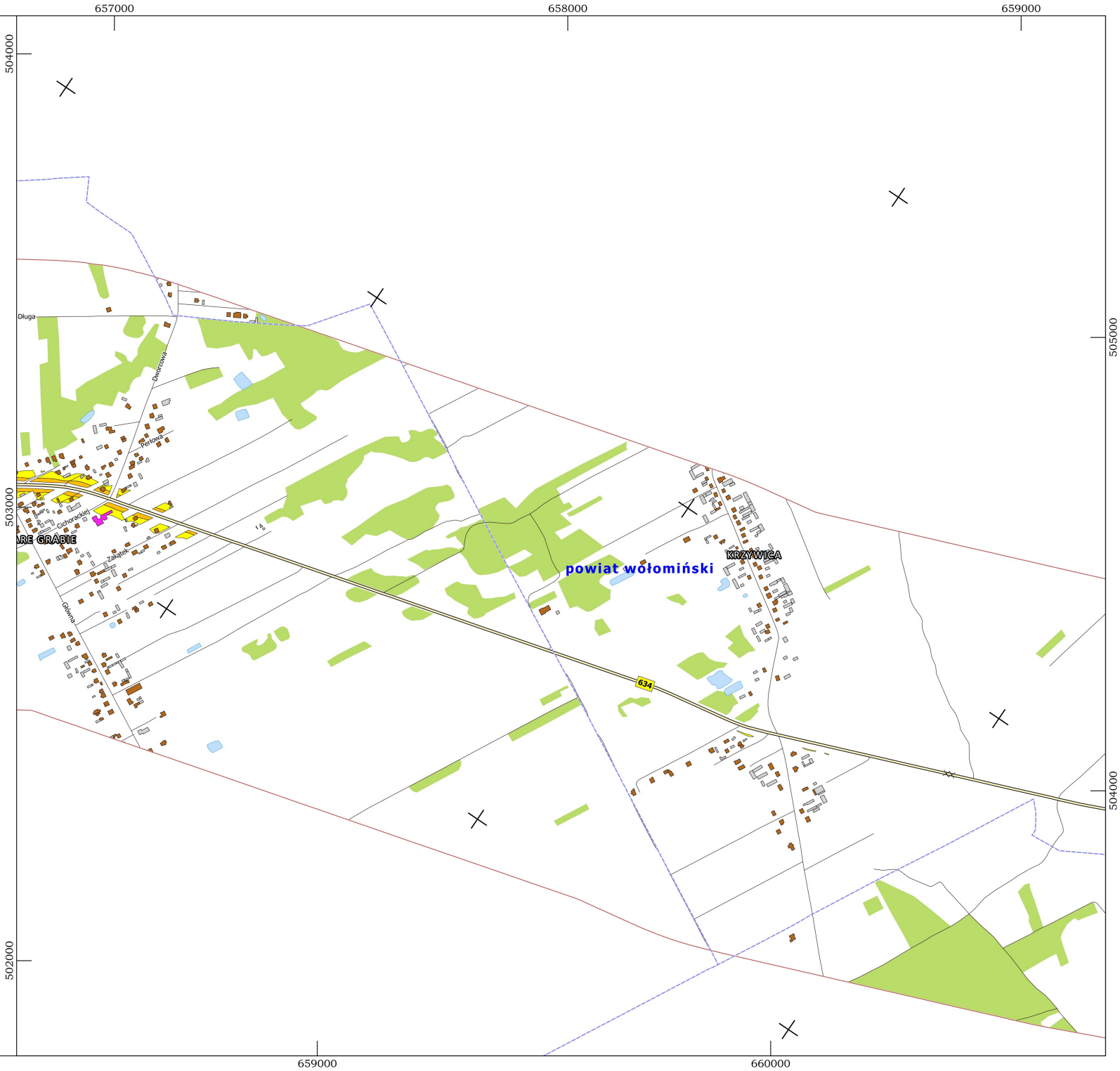

Strategiczna mapa hałasu
istniejącego stanu klimatu akustycznego
obszarów położonych w otoczeniu dróg wojewódzkich
województwa mazowieckiego

Mapa terenów zagrożonych hałasem, wskaźnik L_{DWN}

Arkusz 72/174

Legenda

- Granice powiatów
- Jednostki ewidencyjne
- Bufor 600 m
- Analizowane odcinki dróg wojewódzkich
- Pozostałe drogi
- Mosty, wiadukty
- Ekrany akustyczne
- Wody
- Tereny zieleni

Budynki

- szpitali, domów opieki społecznej
- szkół, przedszkoli, żłobków
- mieszkalne
- pozostałe

Przekroczenia L_{DWN}

- 1,0 - 5,0 dB
- 5,1 - 10,0 dB
- 10,1 - 15,0 dB
- > 15,0 dB

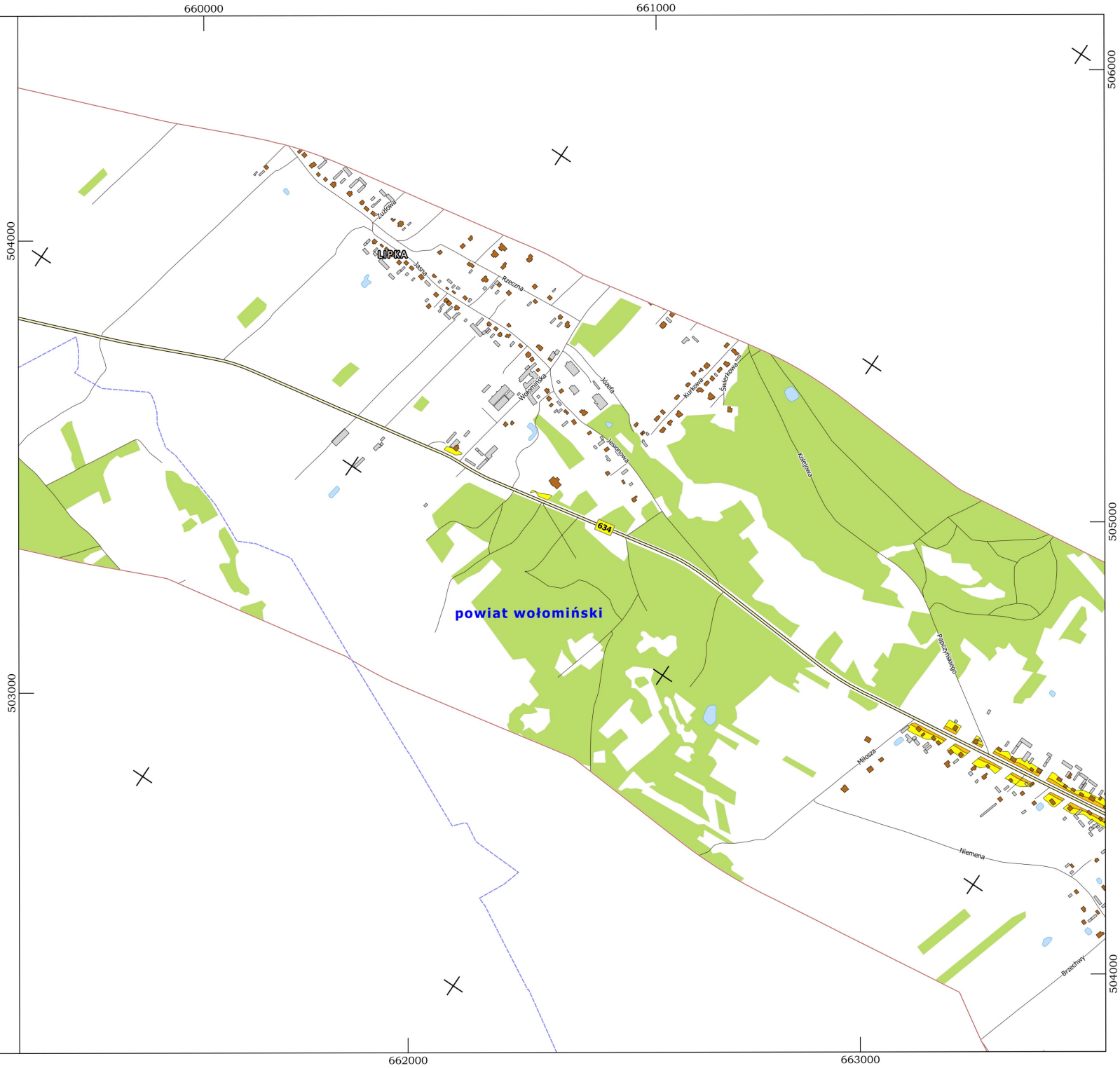

Układ współrzędnych "PL-1992"
Skala 1: 10 000

0 200 400 600 800 m

Zamawiający
Mazowiecki Zarząd Dróg Wojewódzkich
ul. Mazowiecka 14, 00-048 Warszawa

Wykonawca:
LEMITOR Ochrona Środowiska sp. z o.o. sp. k.
ul. Długosza 40, 51-162 Wrocław

Strategiczna mapa hałasu
istniejącego stanu klimatu akustycznego
obszarów położonych w otoczeniu dróg wojewódzkich
województwa mazowieckiego

Mapa terenów zagrożonych hałasem, wskaźnik L_{DWN}

Arkusz 73/174

Legenda

- Granice powiatów
- Jednostki ewidencyjne
- Bufor 600 m
- Analizowane odcinki dróg wojewódzkich
- Pozostałe drogi
- Mosty, wiadukty
- Ekrany akustyczne
- Wody
- Tereny zieleni

Budynki

- szpitali, domów opieki społecznej
- szkół, przedszkoli, żłobków
- mieszkalne
- pozostałe

Przekroczenia L_{DWN}

- 1,0 - 5,0 dB
- 5,1 - 10,0 dB
- 10,1 - 15,0 dB
- > 15,0 dB

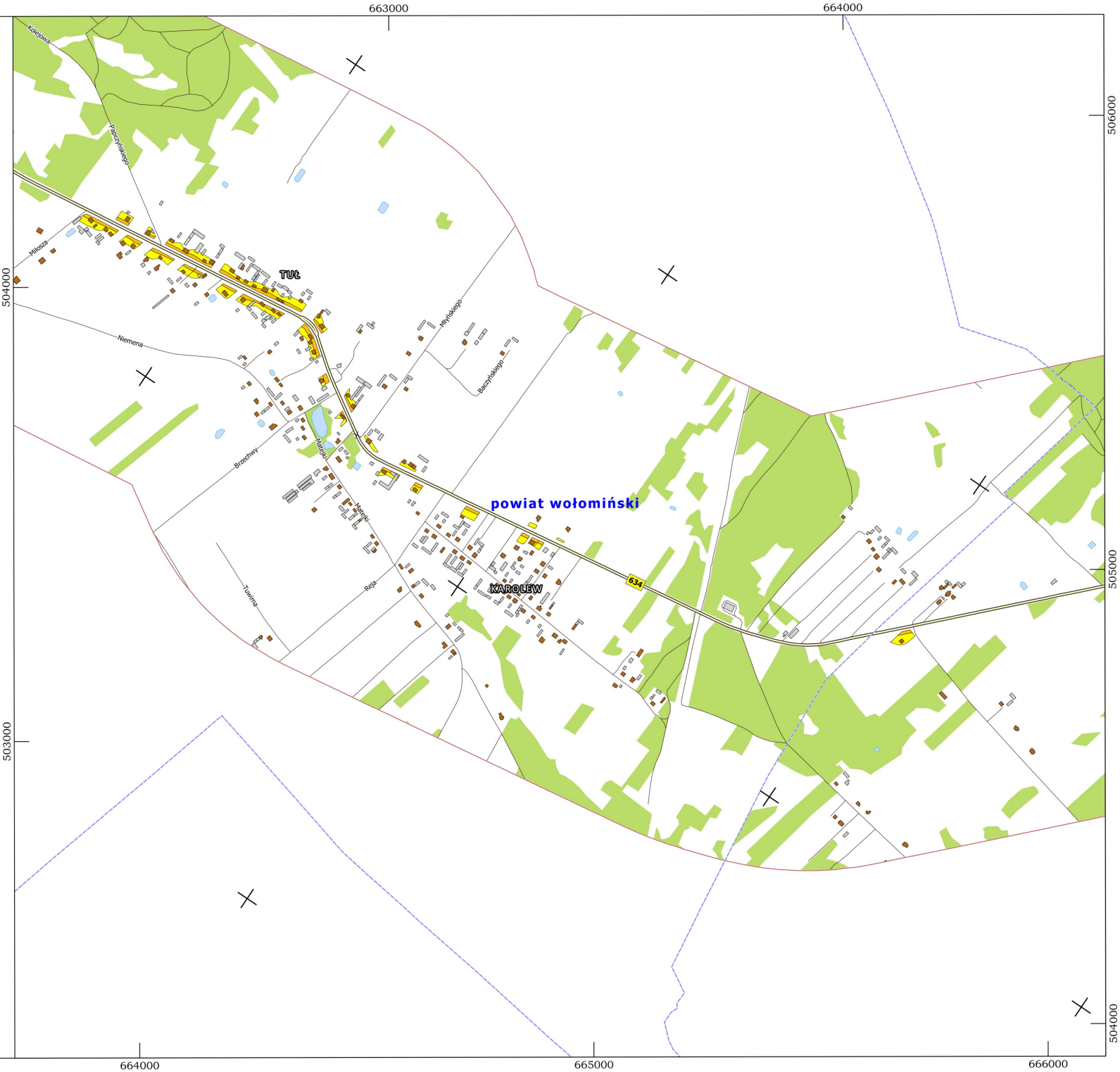

Układ współrzędnych "PL-1992"
Skala 1: 10 000

0 200 400 600 800 m

Zamawiający
Mazowiecki Zarząd Dróg Wojewódzkich
ul. Mazowiecka 14, 00-048 Warszawa

Wykonawca:
LEMITOR Ochrona Środowiska sp. z o.o. sp. k.
ul. Długosza 40, 51-162 Wrocław

Strategiczna mapa hałasu
istniejącego stanu klimatu akustycznego
obszarów położonych w otoczeniu dróg wojewódzkich
województwa mazowieckiego

Mapa terenów zagrożonych hałasem, wskaźnik L_{DWN}

Arkusz 74/174

Legenda

- Granice powiatów
- Jednostki ewidencyjne
- Bufor 600 m
- Analizowane odcinki dróg wojewódzkich
- Pozostałe drogi
- Mosty, wiadukty
- Ekrany akustyczne
- Wody
- Tereny zieleni

Budynki

- szpitali, domów opieki społecznej
- szkół, przedszkoli, żłobków
- mieszkalne
- pozostałe

Przekroczenia L_{DWN}

- 1,0 - 5,0 dB
- 5,1 - 10,0 dB
- 10,1 - 15,0 dB
- > 15,0 dB

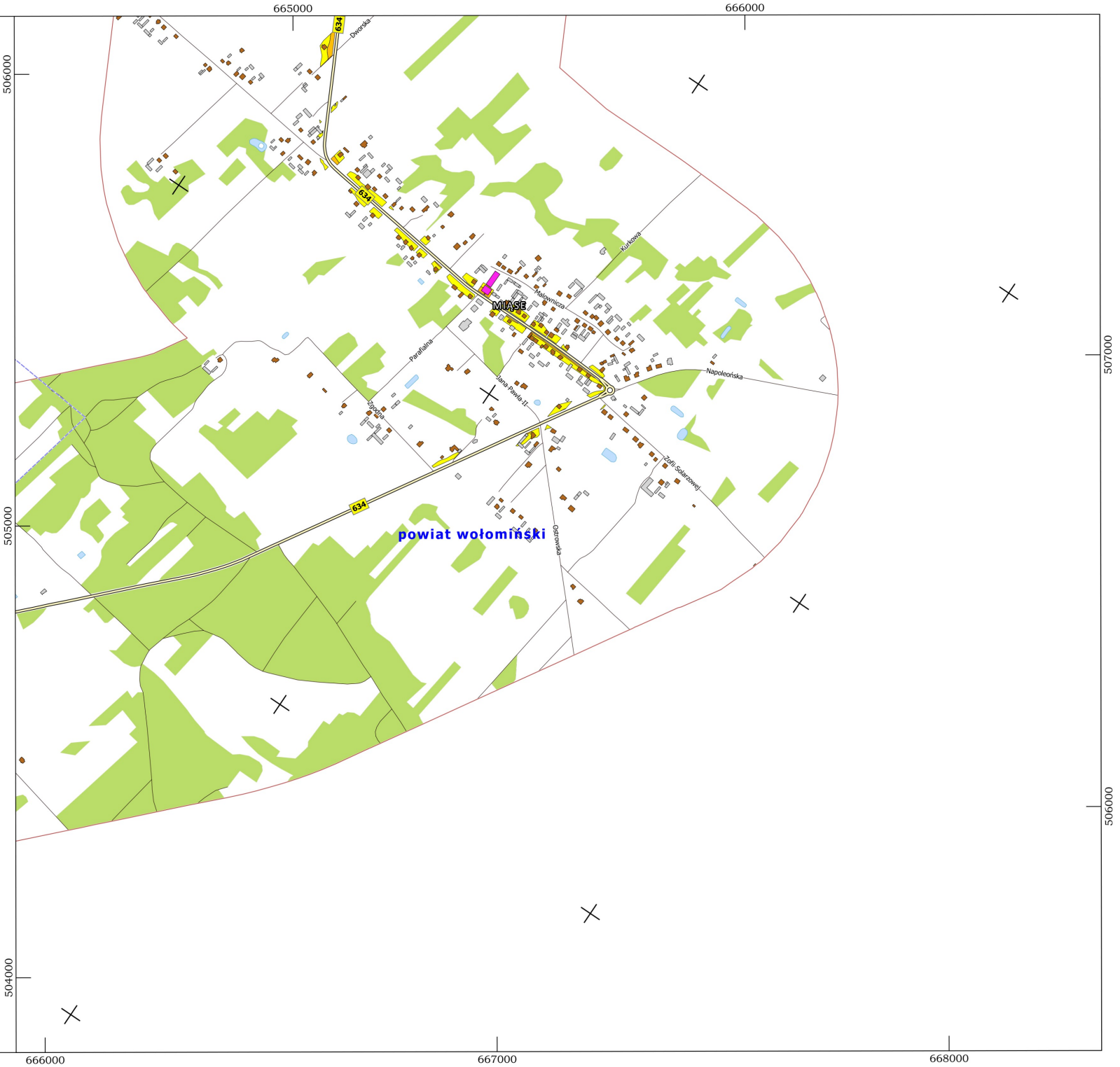

Układ współrzędnych "PL-1992"
Skala 1: 10 000

0 200 400 600 800 m

Zamawiający
Mazowiecki Zarząd Dróg Wojewódzkich
ul. Mazowiecka 14, 00-048 Warszawa

Wykonawca:
LEMITOR Ochrona Środowiska sp. z o.o. sp. k.
ul. Długosza 40, 51-162 Wrocław

Strategiczna mapa hałasu
istniejącego stanu klimatu akustycznego
obszarów położonych w otoczeniu dróg wojewódzkich
województwa mazowieckiego

Mapa terenów zagrożonych hałasem, wskaźnik L_{DWN}

Arkusz 75/174

Legenda

- Granice powiatów
- Jednostki ewidencyjne
- Bufor 600 m
- Analizowane odcinki dróg wojewódzkich
- Pozostałe drogi
- Mosty, wiadukty
- Ekrany akustyczne
- Wody
- Tereny zieleni

Budynki

- szpitali, domów opieki społecznej
- szkół, przedszkoli, żłobków
- mieszkalne
- pozostałe

Przekroczenia L_{DWN}

- 1,0 - 5,0 dB
- 5,1 - 10,0 dB
- 10,1 - 15,0 dB
- > 15,0 dB

Układ współrzędnych "PL-1992"
Skala 1: 10 000

0 200 400 600 800 m

Zamawiający
Mazowiecki Zarząd Dróg Wojewódzkich
ul. Mazowiecka 14, 00-048 Warszawa

Wykonawca:
LEMITOR Ochrona Środowiska sp. z o.o. sp. k.
ul. Długosza 40, 51-162 Wrocław

663000 664000 665000 666000
508000 507000 506000 509000 508000

powiat wołomiński

634

Strategiczna mapa hałasu
istniejącego stanu klimatu akustycznego
obszarów położonych w otoczeniu dróg wojewódzkich
województwa mazowieckiego

Mapa terenów zagrożonych hałasem, wskaźnik L_{DWN}

Arkusz 76/174

Legenda

- Granice powiatów
- Jednostki ewidencyjne
- Bufor 600 m
- Analizowane odcinki dróg wojewódzkich
- Pozostałe drogi
- Mosty, wiadukty
- Ekrany akustyczne
- Wody
- Tereny zieleni

Budynki

- szpitali, domów opieki społecznej
- szkół, przedszkoli, żłobków
- mieszkalne
- pozostałe

Przekroczenia L_{DWN}

- 1,0 - 5,0 dB
- 5,1 - 10,0 dB
- 10,1 - 15,0 dB
- > 15,0 dB

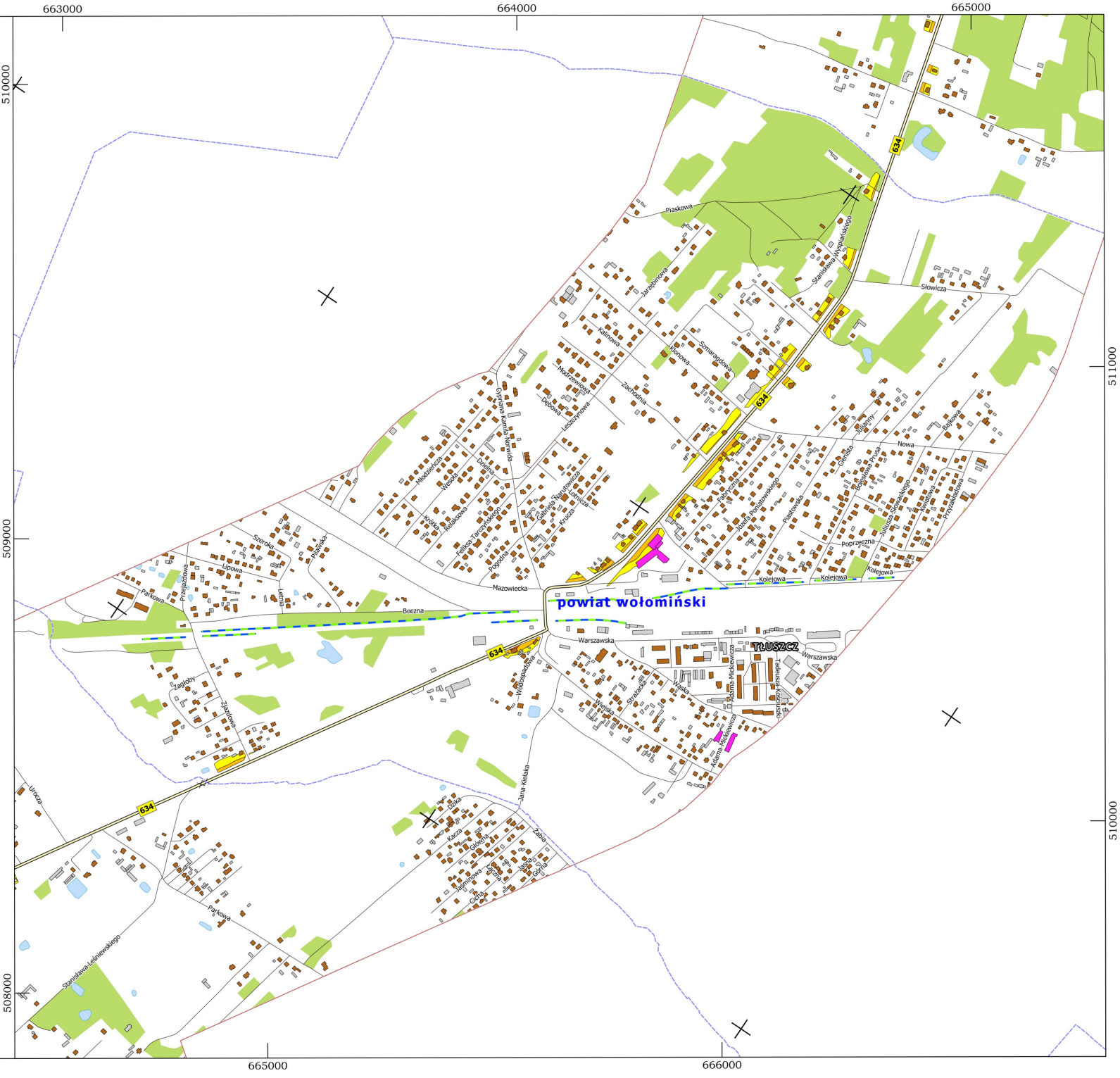

Układ współrzędnych "PL-1992"
Skala 1: 10 000

0 200 400 600 800 m

Zamawiający
Mazowiecki Zarząd Dróg Wojewódzkich
ul. Mazowiecka 14, 00-048 Warszawa

Wykonawca:
LEMITOR Ochrona Środowiska sp. z o.o. sp. k.
ul. Długosza 40, 51-162 Wrocław

Strategiczna mapa hałasu
istniejącego stanu klimatu akustycznego
obszarów położonych w otoczeniu dróg wojewódzkich
województwa mazowieckiego

Mapa terenów zagrożonych hałasem, wskaźnik L_{DWN}

Arkusz 77/174

Legenda

- Granice powiatów
- Jednostki ewidencyjne
- Bufor 600 m
- Analizowane odcinki dróg wojewódzkich
- Pozostałe drogi
- Mosty, wiadukty
- Ekrany akustyczne
- Wody
- Tereny zieleni

Budynki

- szpitali, domów opieki społecznej
- szkół, przedszkoli, żłobków
- mieszkalne
- pozostałe

Przekroczenia L_{DWN}

- 1,0 - 5,0 dB
- 5,1 - 10,0 dB
- 10,1 - 15,0 dB
- > 15,0 dB

Układ współrzędnych "PL-1992"
Skala 1: 10 000

0 200 400 600 800 m

Zamawiający
Mazowiecki Zarząd Dróg Wojewódzkich
ul. Mazowiecka 14, 00-048 Warszawa

Wykonawca:
LEMITOR Ochrona Środowiska sp. z o.o. sp. k.
ul. Długosza 40, 51-162 Wrocław

663000 664000 665000

512000 513000 511000 512000 510000

665000 666000

powiat wyszkowski

WÓLKA KOZŁOWSKA

Droga nr 634
Koniec odcinka km 55+000

634

powiat wołomiński

KONARY

634

Piaskowa

Jarzębinowa

Klonowa

Kolonia

Stanisława Wyspiańskiego

Słowicza

Strategiczna mapa hałasu
istniejącego stanu klimatu akustycznego
obszarów położonych w otoczeniu dróg wojewódzkich
województwa mazowieckiego

Mapa terenów zagrożonych hałasem, wskaźnik L_{DWN}

Arkusz 78/174

Legenda

- Granice powiatów
- Jednostki ewidencyjne
- Bufor 600 m
- Analizowane odcinki dróg wojewódzkich
- Pozostałe drogi
- Mosty, wiadukty
- Ekrany akustyczne
- Wody
- Tereny zieleni

Budynki

- szpitali, domów opieki społecznej
- szkół, przedszkoli, żłobków
- mieszkalne
- pozostałe

Przekroczenia L_{DWN}

- 1,0 - 5,0 dB
- 5,1 - 10,0 dB
- 10,1 - 15,0 dB
- > 15,0 dB



N

Układ współrzędnych "PL-1992"
Skala 1: 10 000

0 200 400 600 800 m

Zamawiający
Mazowiecki Zarząd Dróg Wojewódzkich
ul. Mazowiecka 14, 00-048 Warszawa

Mazowiecki Zarząd Dróg Wojewódzkich w Warszawie

Wykonawca:
LEMITOR Ochrona Środowiska sp. z o.o. sp. k.
ul. Długosza 40, 51-162 Wrocław

lemitor OCHRONA ŚRODOWISKA

Strategiczna mapa hałasu
istniejącego stanu klimatu akustycznego
obszarów położonych w otoczeniu dróg wojewódzkich
województwa mazowieckiego

Mapa terenów zagrożonych hałasem, wskaźnik L_{DWN}

Arkusz 79/174

Legenda

- Granice powiatów
- Jednostki ewidencyjne
- Bufor 600 m
- Analizowane odcinki dróg wojewódzkich
- Pozostałe drogi
- Mosty, wiadukty
- Ekrany akustyczne
- Wody
- Tereny zieleni

Budynki

- szpitali, domów opieki społecznej
- szkół, przedszkoli, żłobków
- mieszkalne
- pozostałe

Przekroczenia L_{DWN}

- 1,0 - 5,0 dB
- 5,1 - 10,0 dB
- 10,1 - 15,0 dB
- > 15,0 dB

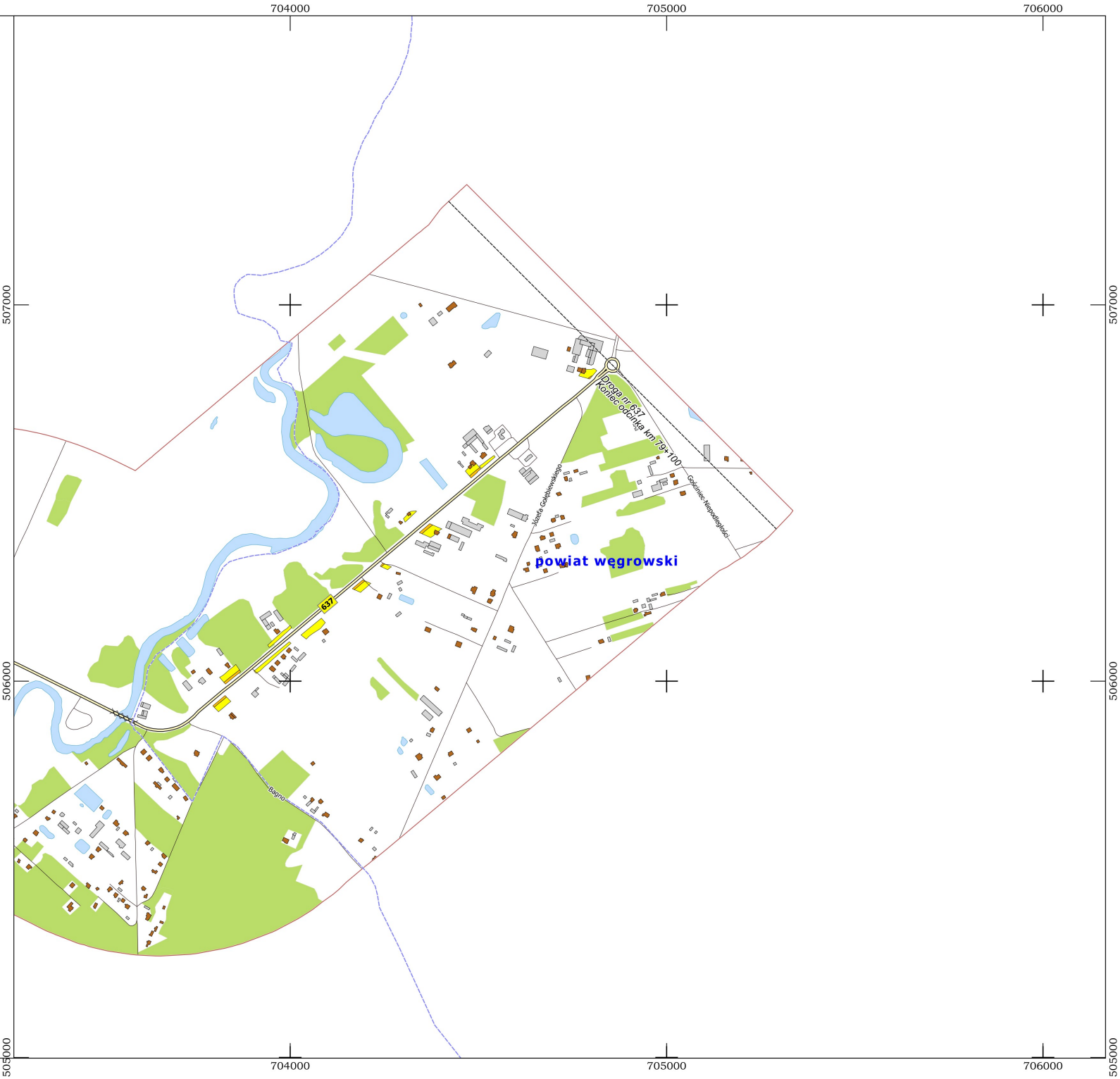

N

Układ współrzędnych "PL-1992"
Skala 1: 10 000

0 200 400 600 800 m

Zamawiający
Mazowiecki Zarząd Dróg Wojewódzkich
ul. Mazowiecka 14, 00-048 Warszawa

Wykonawca:
LEMITOR Ochrona Środowiska sp. z o.o. sp. k.
ul. Długosza 40, 51-162 Wrocław

Strategiczna mapa hałasu
istniejącego stanu klimatu akustycznego
obszarów położonych w otoczeniu dróg wojewódzkich
województwa mazowieckiego

Mapa terenów zagrożonych hałasem, wskaźnik L_{DWN}

Arkusz 80/174

Legenda

- Granice powiatów
- Jednostki ewidencyjne
- Bufor 600 m
- Analizowane odcinki dróg wojewódzkich
- Pozostałe drogi
- Mosty, wiadukty
- Ekrany akustyczne
- Wody
- Tereny zieleni

Budynki

- szpitali, domów opieki społecznej
- szkół, przedszkoli, żłobków
- mieszkalne
- pozostałe

Przekroczenia L_{DWN}

- 1,0 - 5,0 dB
- 5,1 - 10,0 dB
- 10,1 - 15,0 dB
- > 15,0 dB

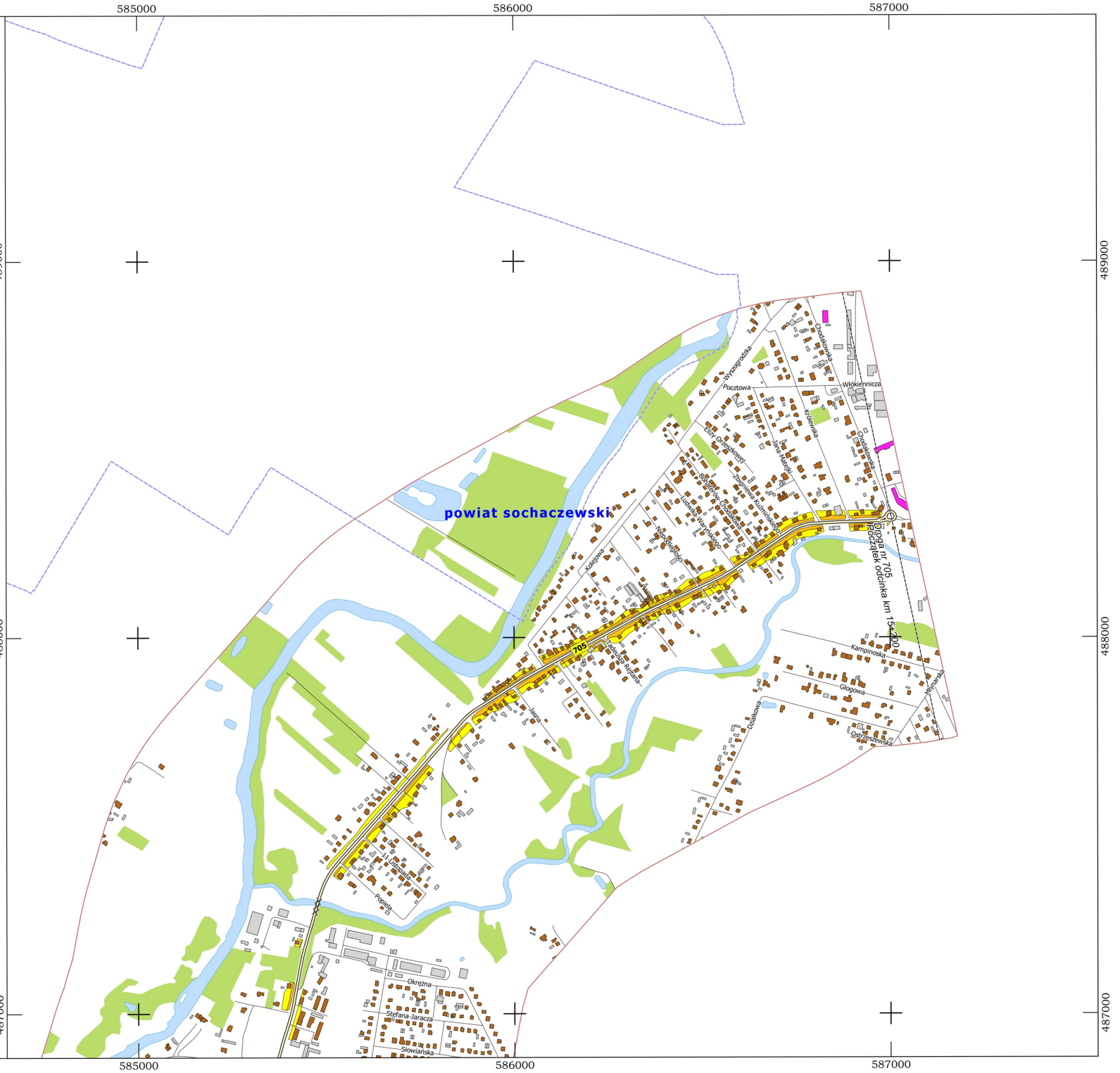

N

Układ współrzędnych "PL-1992"
Skala 1: 10 000

0 200 400 600 800 m

Zamawiający
Mazowiecki Zarząd Dróg Wojewódzkich
ul. Mazowiecka 14, 00-048 Warszawa

Mazowiecki Zarząd Dróg Wojewódzkich w Warszawie

Wykonawca:
LEMITOR Ochrona Środowiska sp. z o.o. sp. k.
ul. Długosza 40, 51-162 Wrocław

lemitor OCHRONA ŚRODOWISKA

Strategiczna mapa hałasu
istniejącego stanu klimatu akustycznego
obszarów położonych w otoczeniu dróg wojewódzkich
województwa mazowieckiego

Mapa terenów zagrożonych hałasem, wskaźnik L_{DWN}

Arkusz 81/174

Legenda

- Granice powiatów
- Jednostki ewidencyjne
- Bufor 600 m
- Analizowane odcinki dróg wojewódzkich
- Pozostałe drogi
- Mosty, wiadukty
- Ekrany akustyczne
- Wody
- Tereny zieleni

Budynki

- szpitali, domów opieki społecznej
- szkół, przedszkoli, żłobków
- mieszkalne
- pozostałe

Przekroczenia L_{DWN}

- 1,0 - 5,0 dB
- 5,1 - 10,0 dB
- 10,1 - 15,0 dB
- > 15,0 dB

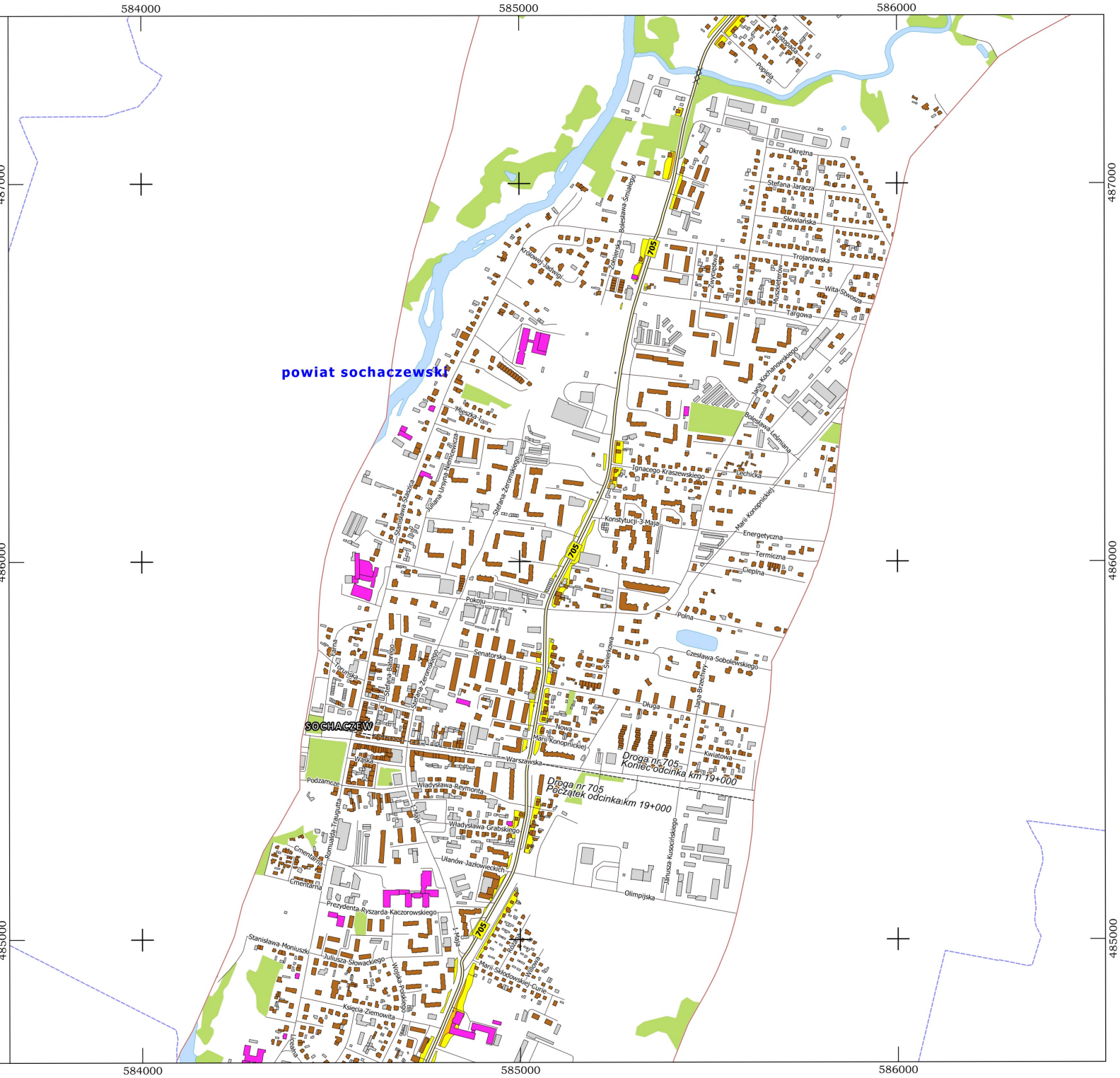

N

Układ współrzędnych "PL-1992"
Skala 1: 10 000

0 200 400 600 800 m

Zamawiający
Mazowiecki Zarząd Dróg Wojewódzkich
ul. Mazowiecka 14, 00-048 Warszawa

Mazowiecki Zarząd Dróg Wojewódzkich w Warszawie

Wykonawca:
LEMITOR Ochrona Środowiska sp. z o.o. sp. k.
ul. Długosza 40, 51-162 Wrocław

lemitor OCHRONA ŚRODOWISKA

Strategiczna mapa hałasu
istniejącego stanu klimatu akustycznego
obszarów położonych w otoczeniu dróg wojewódzkich
województwa mazowieckiego

Mapa terenów zagrożonych hałasem, wskaźnik L_{DWN}

Arkusz 82/174

Legenda

- Granice powiatów
- Jednostki ewidencyjne
- Bufor 600 m
- Analizowane odcinki dróg wojewódzkich
- Pozostałe drogi
- Mosty, wiadukty
- Ekrany akustyczne
- Wody
- Tereny zieleni

Budynki

- szpitali, domów opieki społecznej
- szkół, przedszkoli, żłobków
- mieszkalne
- pozostałe

Przekroczenia L_{DWN}

- 1,0 - 5,0 dB
- 5,1 - 10,0 dB
- 10,1 - 15,0 dB
- > 15,0 dB

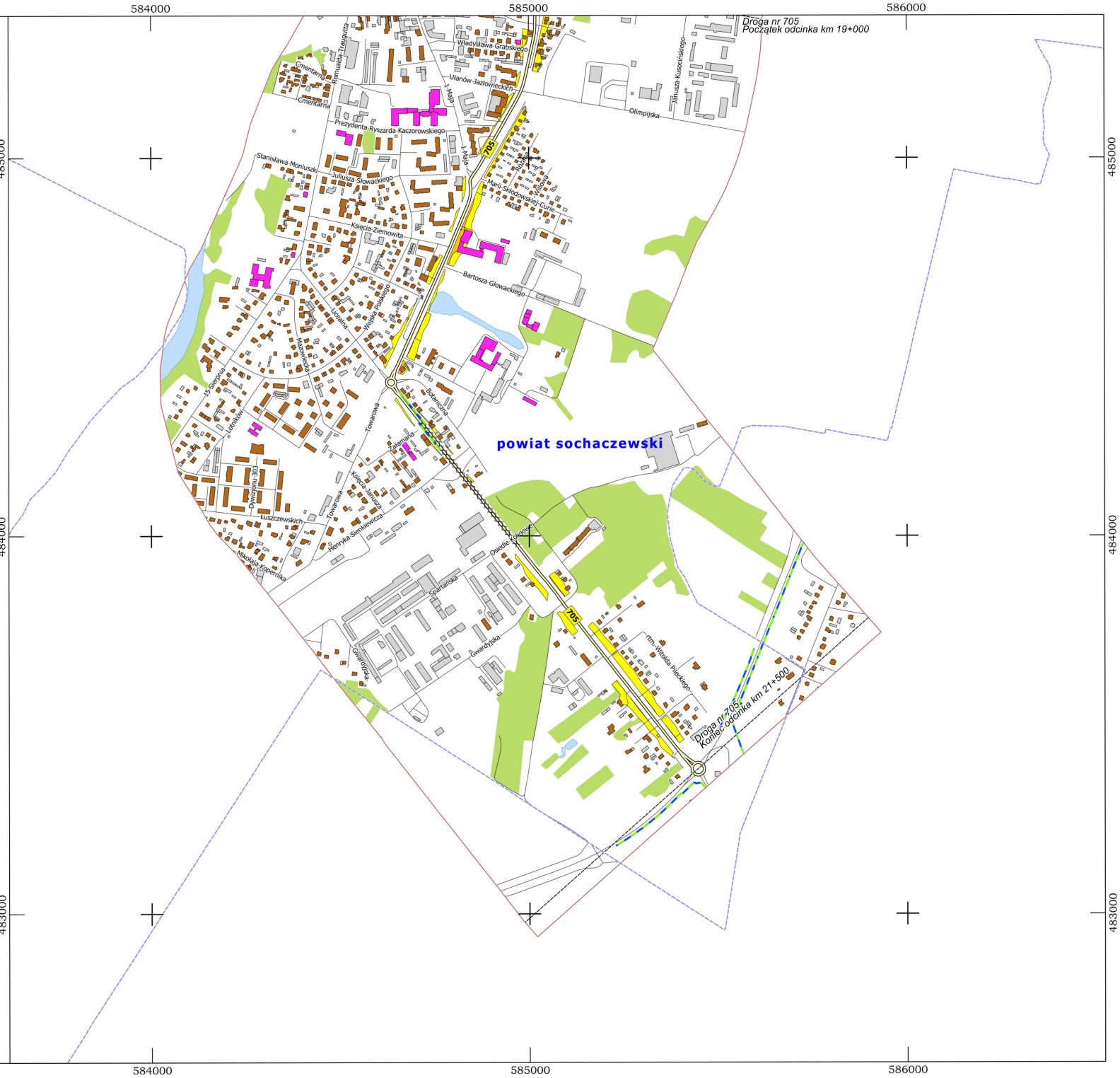

Układ współrzędnych "PL-1992"
Skala 1: 10 000

0 200 400 600 800 m

Zamawiający
Mazowiecki Zarząd Dróg Wojewódzkich
ul. Mazowiecka 14, 00-048 Warszawa

Wykonawca:
LEMITOR Ochrona Środowiska sp. z o.o. sp. k.
ul. Długosza 40, 51-162 Wrocław

Strategiczna mapa hałasu
istniejącego stanu klimatu akustycznego
obszarów położonych w otoczeniu dróg wojewódzkich
województwa mazowieckiego

Mapa terenów zagrożonych hałasem, wskaźnik L_{DWN}

Arkusz 83/174

Legenda

- Granice powiatów
- Jednostki ewidencyjne
- Bufor 600 m
- Analizowane odcinki dróg wojewódzkich
- Pozostałe drogi
- Mosty, wiadukty
- Ekrany akustyczne
- Wody
- Tereny zieleni

Budynki

- szpitali, domów opieki społecznej
- szkół, przedszkoli, żłobków
- mieszkalne
- pozostałe

Przekroczenia L_{DWN}

- 1,0 - 5,0 dB
- 5,1 - 10,0 dB
- 10,1 - 15,0 dB
- > 15,0 dB

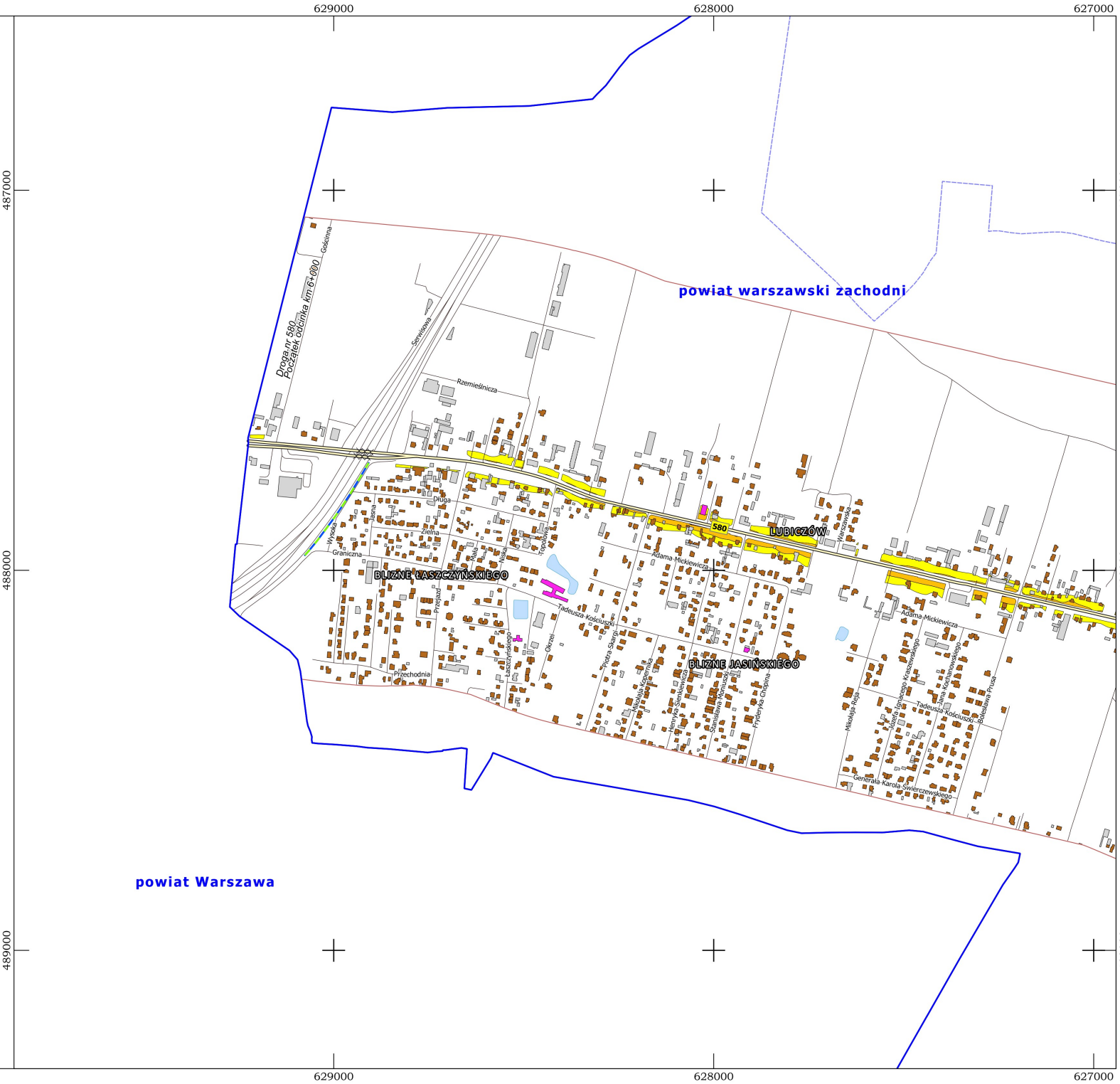

Układ współrzędnych "PL-1992"
Skala 1: 10 000

N

0 200 400 600 800 m

Zamawiający
Mazowiecki Zarząd Dróg Wojewódzkich
ul. Mazowiecka 14, 00-048 Warszawa

Wykonawca:
LEMITOR Ochrona Środowiska sp. z o.o. sp. k.
ul. Długosza 40, 51-162 Wrocław

Strategiczna mapa hałasu
istniejącego stanu klimatu akustycznego
obszarów położonych w otoczeniu dróg wojewódzkich
województwa mazowieckiego

Mapa terenów zagrożonych hałasem, wskaźnik L_{DWN}

Arkusz 84/174

Legenda

- Granice powiatów
- Jednostki ewidencyjne
- Bufor 600 m
- Analizowane odcinki dróg wojewódzkich
- Pozostałe drogi
- Mosty, wiadukty
- Ekrany akustyczne
- Wody
- Tereny zieleni

Budynki

- szpitali, domów opieki społecznej
- szkół, przedszkoli, żłobków
- mieszkalne
- pozostałe

Przekroczenia L_{DWN}

- 1,0 - 5,0 dB
- 5,1 - 10,0 dB
- 10,1 - 15,0 dB
- > 15,0 dB

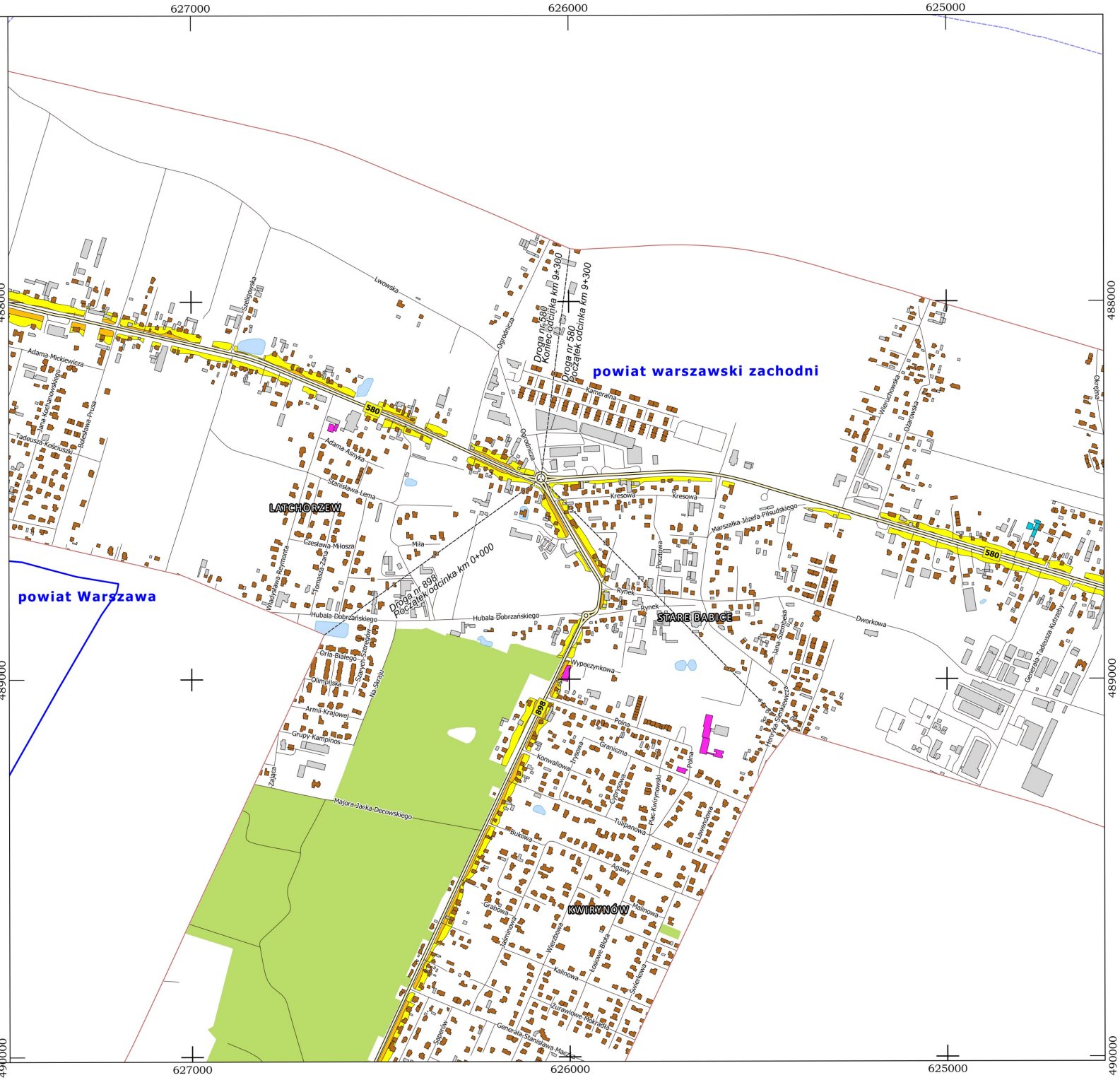

Układ współrzędnych "PL-1992"
Skala 1: 10 000

N

0 200 400 600 800 m

Zamawiający
Mazowiecki Zarząd Dróg Wojewódzkich
ul. Mazowiecka 14, 00-048 Warszawa

Mazowiecki Zarząd Dróg Wojewódzkich w Warszawie

Wykonawca:
LEMITOR Ochrona Środowiska sp. z o.o. sp. k.
ul. Długosza 40, 51-162 Wrocław

lemitor OCHRONA ŚRODOWISKA

Strategiczna mapa hałasu
istniejącego stanu klimatu akustycznego
obszarów położonych w otoczeniu dróg wojewódzkich
województwa mazowieckiego

Mapa terenów zagrożonych hałasem, wskaźnik L_{DWN}

Arkusz 85/174

Legenda

- Granice powiatów
- Jednostki ewidencyjne
- Bufor 600 m
- Analizowane odcinki dróg wojewódzkich
- Pozostałe drogi
- Mosty, wiadukty
- Ekrany akustyczne
- Wody
- Tereny zieleni

Budynki

- szpitali, domów opieki społecznej
- szkół, przedszkoli, żłobków
- mieszkalne
- pozostałe

Przekroczenia L_{DWN}

- 1,0 - 5,0 dB
- 5,1 - 10,0 dB
- 10,1 - 15,0 dB
- > 15,0 dB

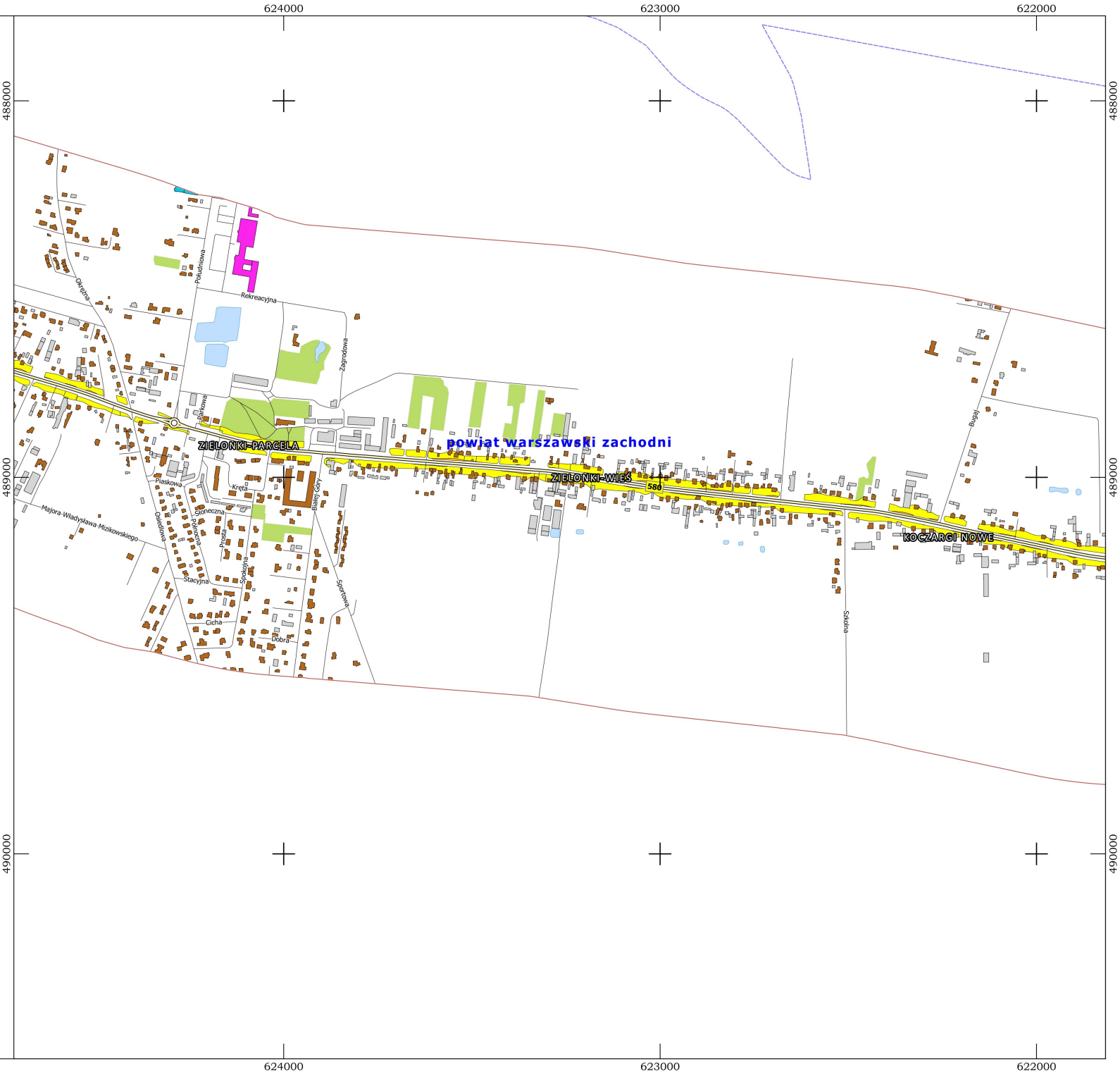

N

Układ współrzędnych "PL-1992"
Skala 1: 10 000

0 200 400 600 800 m

Zamawiający
Mazowiecki Zarząd Dróg Wojewódzkich
ul. Mazowiecka 14, 00-048 Warszawa

Mazowiecki Zarząd Dróg Wojewódzkich w Warszawie

Wykonawca:
LEMITOR Ochrona Środowiska sp. z o.o. sp. k.
ul. Długosza 40, 51-162 Wrocław

lemitor OCHRONA ŚRODOWISKA

Strategiczna mapa hałasu
istniejącego stanu klimatu akustycznego
obszarów położonych w otoczeniu dróg wojewódzkich
województwa mazowieckiego

Mapa terenów zagrożonych hałasem, wskaźnik L_{DWN}

Arkusz 86/174

Legenda

- Granice powiatów
- Jednostki ewidencyjne
- Bufor 600 m
- Analizowane odcinki dróg wojewódzkich
- Pozostałe drogi
- Mosty, wiadukty
- Ekrany akustyczne
- Wody
- Tereny zieleni

Budynki

- szpitali, domów opieki społecznej
- szkół, przedszkoli, żłobków
- mieszkalne
- pozostałe

Przekroczenia L_{DWN}

- 1,0 - 5,0 dB
- 5,1 - 10,0 dB
- 10,1 - 15,0 dB
- > 15,0 dB

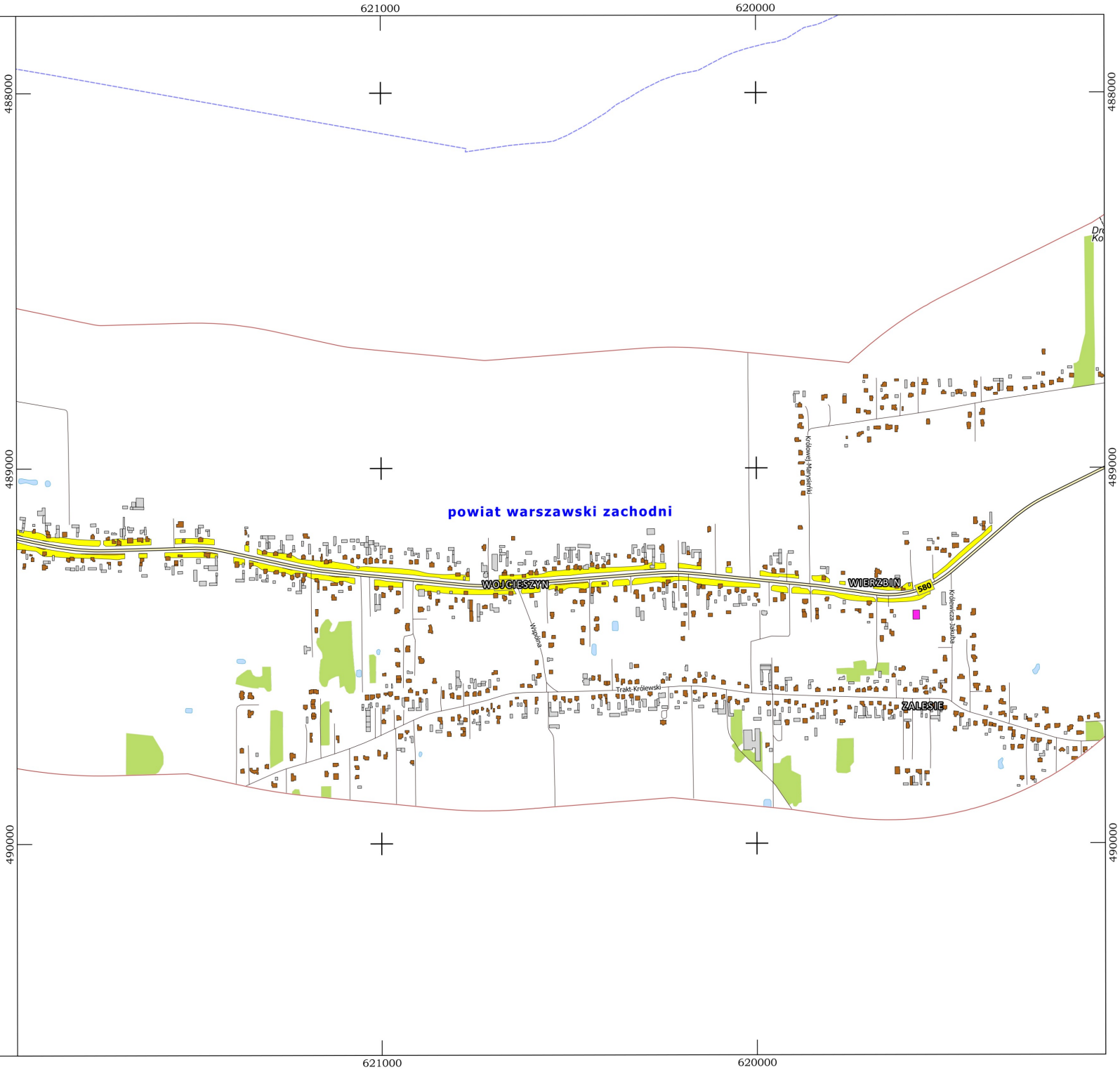

Układ współrzędnych "PL-1992"
Skala 1: 10 000

N

0 200 400 600 800 m

Zamawiający
Mazowiecki Zarząd Dróg Wojewódzkich
ul. Mazowiecka 14, 00-048 Warszawa

Wykonawca:
LEMITOR Ochrona Środowiska sp. z o.o. sp. k.
ul. Długosza 40, 51-162 Wrocław

Strategiczna mapa hałasu
istniejącego stanu klimatu akustycznego
obszarów położonych w otoczeniu dróg wojewódzkich
województwa mazowieckiego

Mapa terenów zagrożonych hałasem, wskaźnik L_{DWN}

Arkusz 87/174

Legenda

- Granice powiatów
- Jednostki ewidencyjne
- Bufor 600 m
- Analizowane odcinki dróg wojewódzkich
- Pozostałe drogi
- Mosty, wiadukty
- Ekrany akustyczne
- Wody
- Tereny zieleni

Budynki

- szpitali, domów opieki społecznej
- szkół, przedszkoli, żłobków
- mieszkalne
- pozostałe

Przekroczenia L_{DWN}

- 1,0 - 5,0 dB
- 5,1 - 10,0 dB
- 10,1 - 15,0 dB
- > 15,0 dB

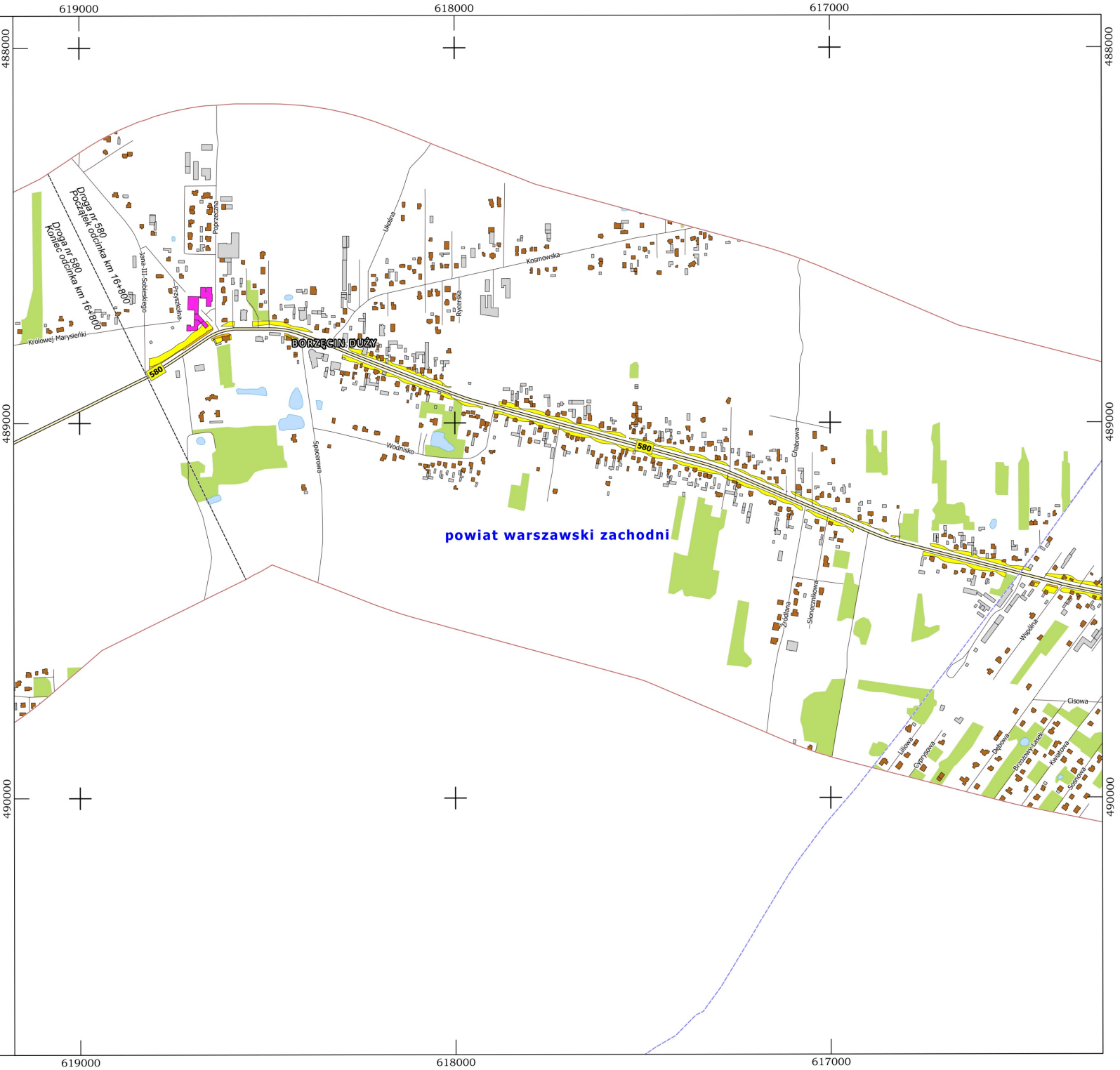

Układ współrzędnych "PL-1992"
Skala 1: 10 000

N

0 200 400 600 800 m

Zamawiający
Mazowiecki Zarząd Dróg Wojewódzkich
ul. Mazowiecka 14, 00-048 Warszawa

Mazowiecki Zarząd Dróg Wojewódzkich w Warszawie

Wykonawca:
LEMITOR Ochrona Środowiska sp. z o.o. sp. k.
ul. Długosza 40, 51-162 Wrocław

lemitor OCHRONA ŚRODOWISKA

Strategiczna mapa hałasu
istniejącego stanu klimatu akustycznego
obszarów położonych w otoczeniu dróg wojewódzkich
województwa mazowieckiego

Mapa terenów zagrożonych hałasem, wskaźnik L_{DWN}

Arkusz 88/174

Legenda

- Granice powiatów
- Jednostki ewidencyjne
- Bufor 600 m
- Analizowane odcinki dróg wojewódzkich
- Pozostałe drogi
- Mosty, wiadukty
- Ekrany akustyczne
- Wody
- Tereny zieleni

Budynki

- szpitali, domów opieki społecznej
- szkół, przedszkoli, żłobków
- mieszkalne
- pozostałe

Przekroczenia L_{DWN}

- 1,0 - 5,0 dB
- 5,1 - 10,0 dB
- 10,1 - 15,0 dB
- > 15,0 dB

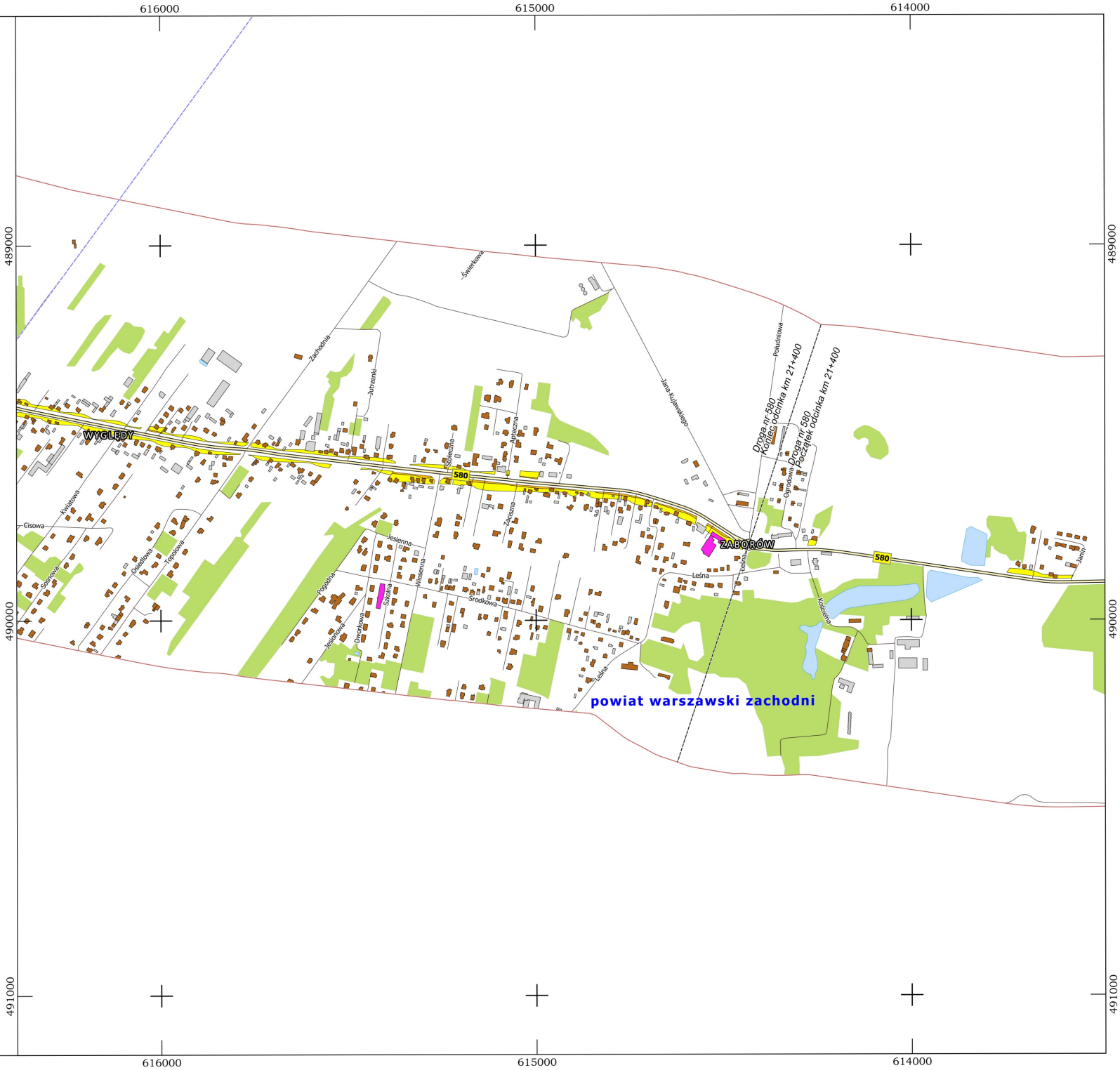

Układ współrzędnych "PL-1992"
Skala 1: 10 000

N

0 200 400 600 800 m

Zamawiający
Mazowiecki Zarząd Dróg Wojewódzkich
ul. Mazowiecka 14, 00-048 Warszawa

Wykonawca:
LEMITOR Ochrona Środowiska sp. z o.o. sp. k.
ul. Długosza 40, 51-162 Wrocław

Strategiczna mapa hałasu
istniejącego stanu klimatu akustycznego
obszarów położonych w otoczeniu dróg wojewódzkich
województwa mazowieckiego

Mapa terenów zagrożonych hałasem, wskaźnik L_{DWN}

Arkusz 89/174

Legenda

- Granice powiatów
- Jednostki ewidencyjne
- Bufor 600 m
- Analizowane odcinki dróg wojewódzkich
- Pozostałe drogi
- Mosty, wiadukty
- Ekrany akustyczne
- Wody
- Tereny zieleni

Budynki

- szpitali, domów opieki społecznej
- szkół, przedszkoli, żłobków
- mieszkalne
- pozostałe

Przekroczenia L_{DWN}

- 1,0 - 5,0 dB
- 5,1 - 10,0 dB
- 10,1 - 15,0 dB
- > 15,0 dB

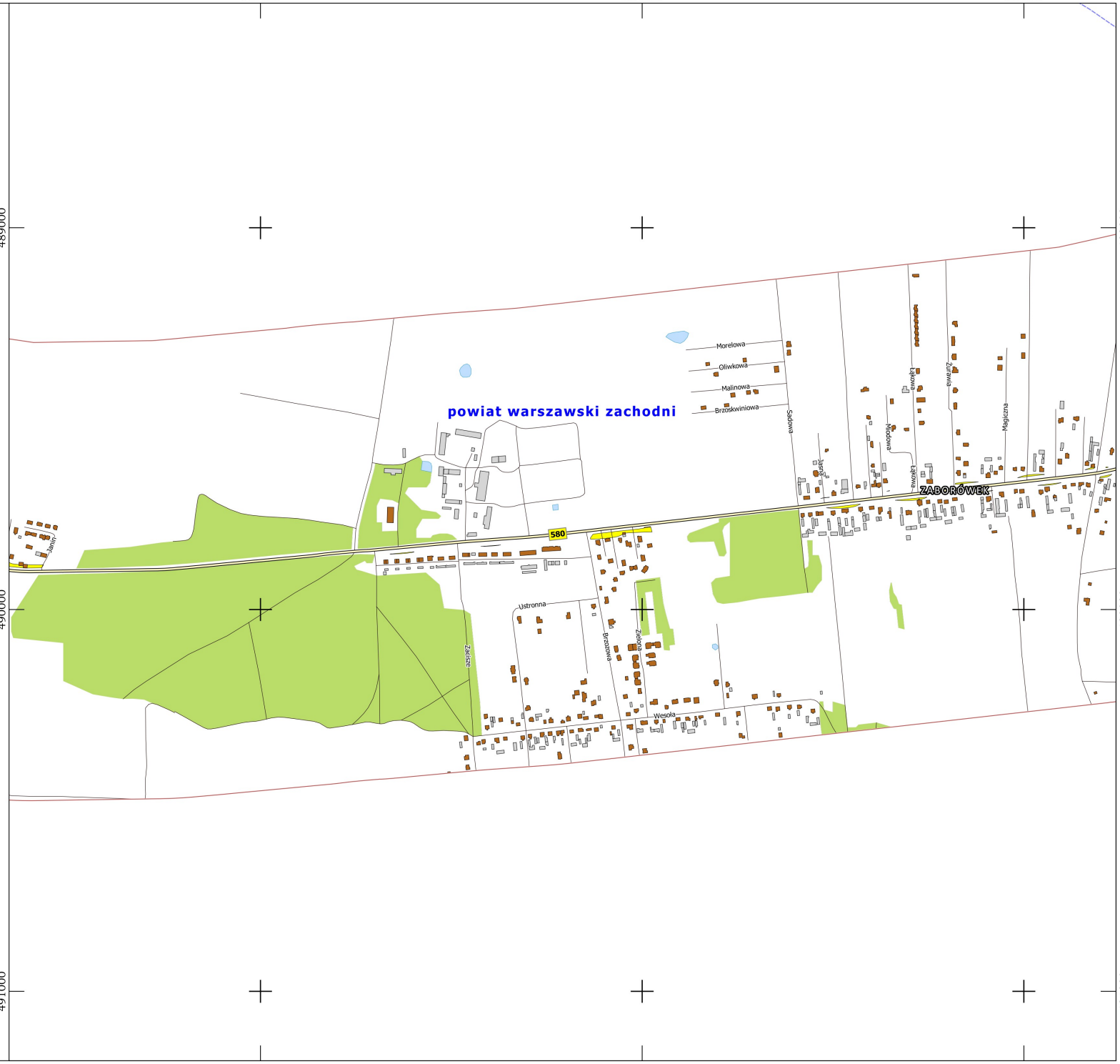

Układ współrzędnych "PL-1992"
Skala 1: 10 000

N

0 200 400 600 800 m

Zamawiający
Mazowiecki Zarząd Dróg Wojewódzkich
ul. Mazowiecka 14, 00-048 Warszawa

Wykonawca:
LEMITOR Ochrona Środowiska sp. z o.o. sp. k.
ul. Długosza 40, 51-162 Wrocław

Strategiczna mapa hałasu
istniejącego stanu klimatu akustycznego
obszarów położonych w otoczeniu dróg wojewódzkich
województwa mazowieckiego

Mapa terenów zagrożonych hałasem, wskaźnik L_{DWN}

Arkusz 90/174

Legenda

- Granice powiatów
- Jednostki ewidencyjne
- Bufor 600 m
- Analizowane odcinki dróg wojewódzkich
- Pozostałe drogi
- Mosty, wiadukty
- Ekrany akustyczne
- Wody
- Tereny zieleni

Budynki

- szpitali, domów opieki społecznej
- szkół, przedszkoli, żłobków
- mieszkalne
- pozostałe

Przekroczenia L_{DWN}

- 1,0 - 5,0 dB
- 5,1 - 10,0 dB
- 10,1 - 15,0 dB
- > 15,0 dB

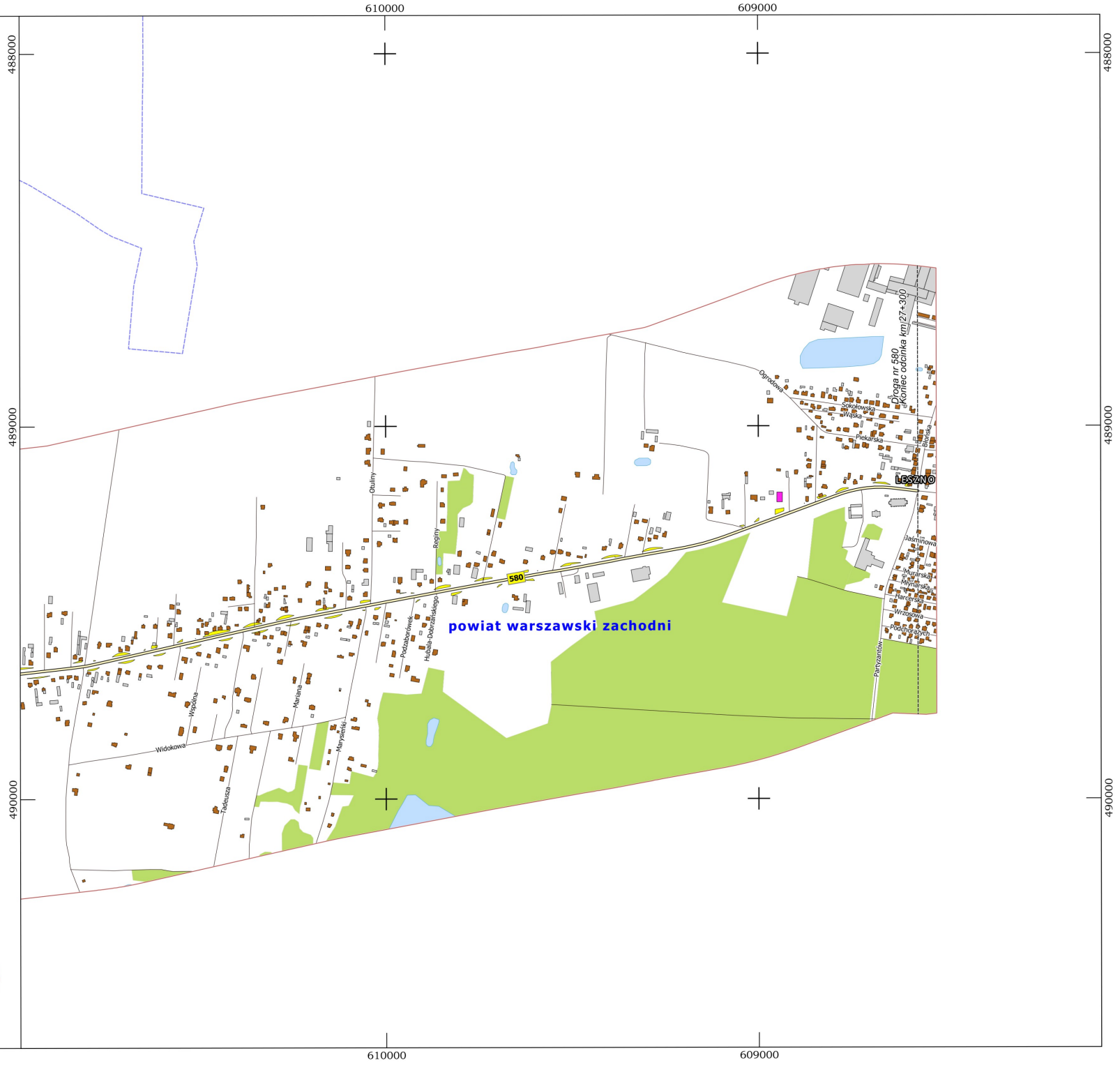

Układ współrzędnych "PL-1992"
Skala 1: 10 000

N

0 200 400 600 800 m

Zamawiający
Mazowiecki Zarząd Dróg Wojewódzkich
ul. Mazowiecka 14, 00-048 Warszawa

Wykonawca:
LEMITOR Ochrona Środowiska sp. z o.o. sp. k.
ul. Długosza 40, 51-162 Wrocław

Strategiczna mapa hałasu
istniejącego stanu klimatu akustycznego
obszarów położonych w otoczeniu dróg wojewódzkich
województwa mazowieckiego

Mapa terenów zagrożonych hałasem, wskaźnik L_{DWN}

Arkusz 91/174

Legenda

- Granice powiatów
- Jednostki ewidencyjne
- Bufor 600 m
- Analizowane odcinki dróg wojewódzkich
- Pozostałe drogi
- Mosty, wiadukty
- Ekrany akustyczne
- Wody
- Tereny zieleni

Budynki

- szpitali, domów opieki społecznej
- szkół, przedszkoli, żłobków
- mieszkalne
- pozostałe

Przekroczenia L_{DWN}

- 1,0 - 5,0 dB
- 5,1 - 10,0 dB
- 10,1 - 15,0 dB
- > 15,0 dB



Układ współrzędnych "PL-1992"
Skala 1: 10 000

N

0 200 400 600 800 m

Zamawiający
Mazowiecki Zarząd Dróg Wojewódzkich
ul. Mazowiecka 14, 00-048 Warszawa

Wykonawca:
LEMITOR Ochrona Środowiska sp. z o.o. sp. k.
ul. Długosza 40, 51-162 Wrocław

Strategiczna mapa hałasu
istniejącego stanu klimatu akustycznego
obszarów położonych w otoczeniu dróg wojewódzkich
województwa mazowieckiego

Mapa terenów zagrożonych hałasem, wskaźnik L_{DWN}

Arkusz 92/174

Legenda

- Granice powiatów
- Jednostki ewidencyjne
- Bufor 600 m
- Analizowane odcinki dróg wojewódzkich
- Pozostałe drogi
- Mosty, wiadukty
- Ekrany akustyczne
- Wody
- Tereny zieleni

Budynki

- szpitali, domów opieki społecznej
- szkół, przedszkoli, żłobków
- mieszkalne
- pozostałe

Przekroczenia L_{DWN}

- 1,0 - 5,0 dB
- 5,1 - 10,0 dB
- 10,1 - 15,0 dB
- > 15,0 dB

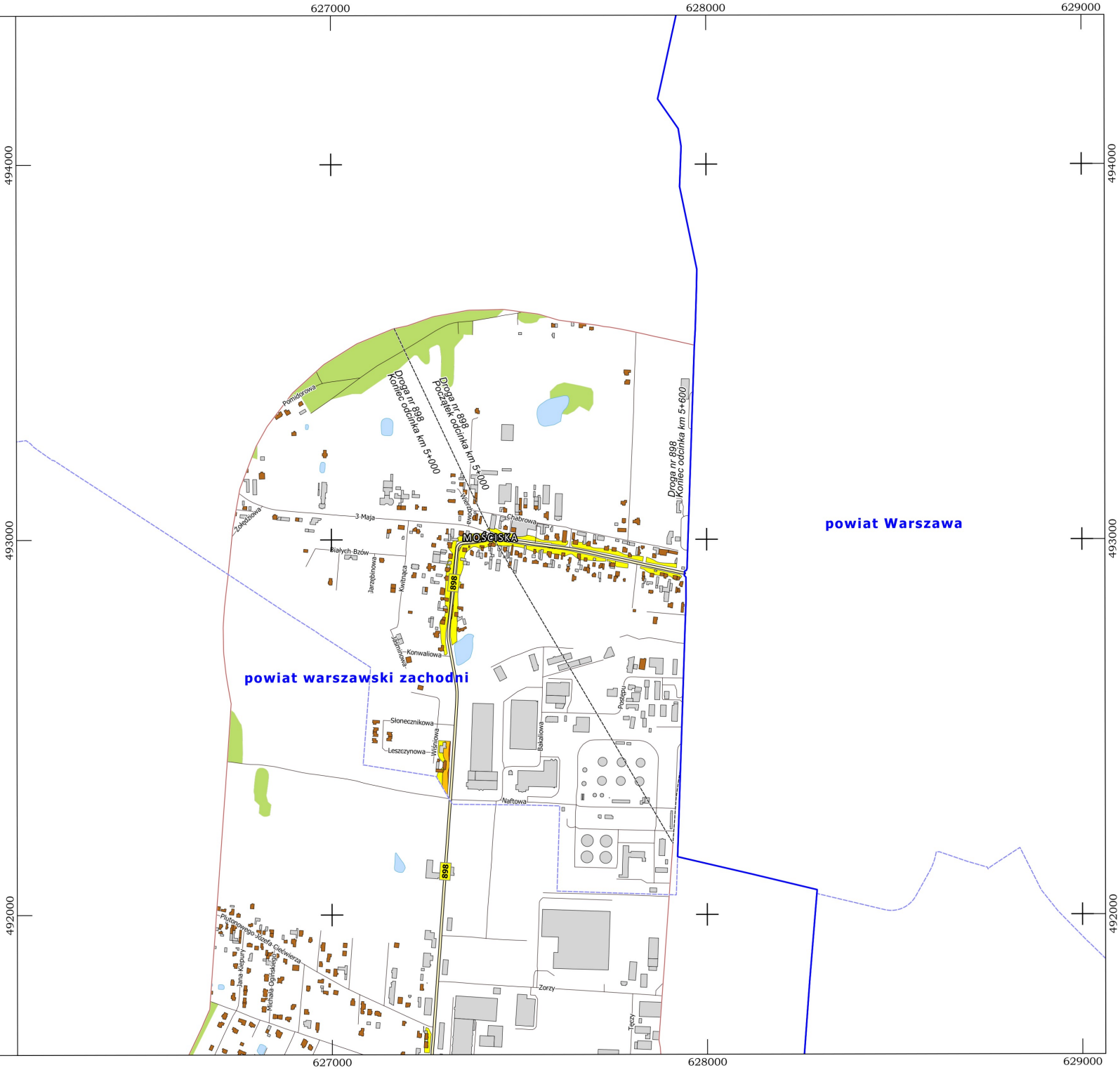

N

Układ współrzędnych "PL-1992"
Skala 1: 10 000

0 200 400 600 800 m

Zamawiający
Mazowiecki Zarząd Dróg Wojewódzkich
ul. Mazowiecka 14, 00-048 Warszawa

Wykonawca:
LEMITOR Ochrona Środowiska sp. z o.o. sp. k.
ul. Długosza 40, 51-162 Wrocław

Strategiczna mapa hałasu
istniejącego stanu klimatu akustycznego
obszarów położonych w otoczeniu dróg wojewódzkich
województwa mazowieckiego

Mapa terenów zagrożonych hałasem, wskaźnik L_{DWN}

Arkusz 93/174

Legenda

- Granice powiatów
- Jednostki ewidencyjne
- Bufor 600 m
- Analizowane odcinki dróg wojewódzkich
- Pozostałe drogi
- Mosty, wiadukty
- Ekrany akustyczne
- Wody
- Tereny zieleni

Budynki

- szpitali, domów opieki społecznej
- szkół, przedszkoli, żłobków
- mieszkalne
- pozostałe

Przekroczenia L_{DWN}

- 1,0 - 5,0 dB
- 5,1 - 10,0 dB
- 10,1 - 15,0 dB
- > 15,0 dB

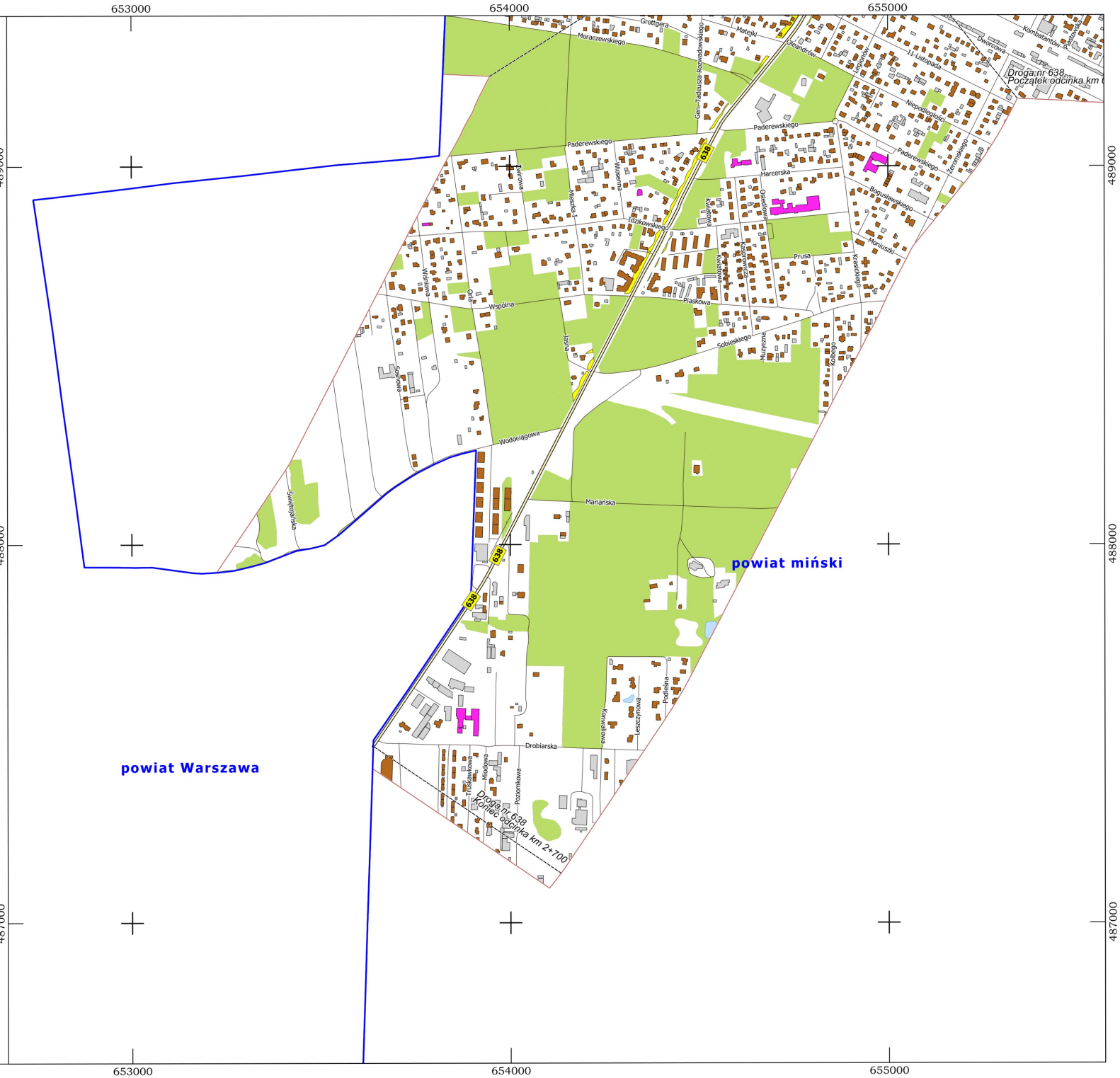

N

Układ współrzędnych "PL-1992"
Skala 1: 10 000

0 200 400 600 800 m

Zamawiający
Mazowiecki Zarząd Dróg Wojewódzkich
ul. Mazowiecka 14, 00-048 Warszawa

Mazowiecki Zarząd Dróg Wojewódzkich w Warszawie

Wykonawca:
LEMITOR Ochrona Środowiska sp. z o.o. sp. k.
ul. Długosza 40, 51-162 Wrocław

lemitor OCHRONA ŚRODOWISKA

Strategiczna mapa hałasu
istniejącego stanu klimatu akustycznego
obszarów położonych w otoczeniu dróg wojewódzkich
województwa mazowieckiego

Mapa terenów zagrożonych hałasem, wskaźnik L_{DWN}

Arkusz 94/174

Legenda

- Granice powiatów
- Jednostki ewidencyjne
- Bufor 600 m
- Analizowane odcinki dróg wojewódzkich
- Pozostałe drogi
- Mosty, wiadukty
- Ekrany akustyczne
- Wody
- Tereny zieleni

Budynki

- szpitali, domów opieki społecznej
- szkół, przedszkoli, żłobków
- mieszkalne
- pozostałe

Przekroczenia L_{DWN}

- 1,0 - 5,0 dB
- 5,1 - 10,0 dB
- 10,1 - 15,0 dB
- > 15,0 dB

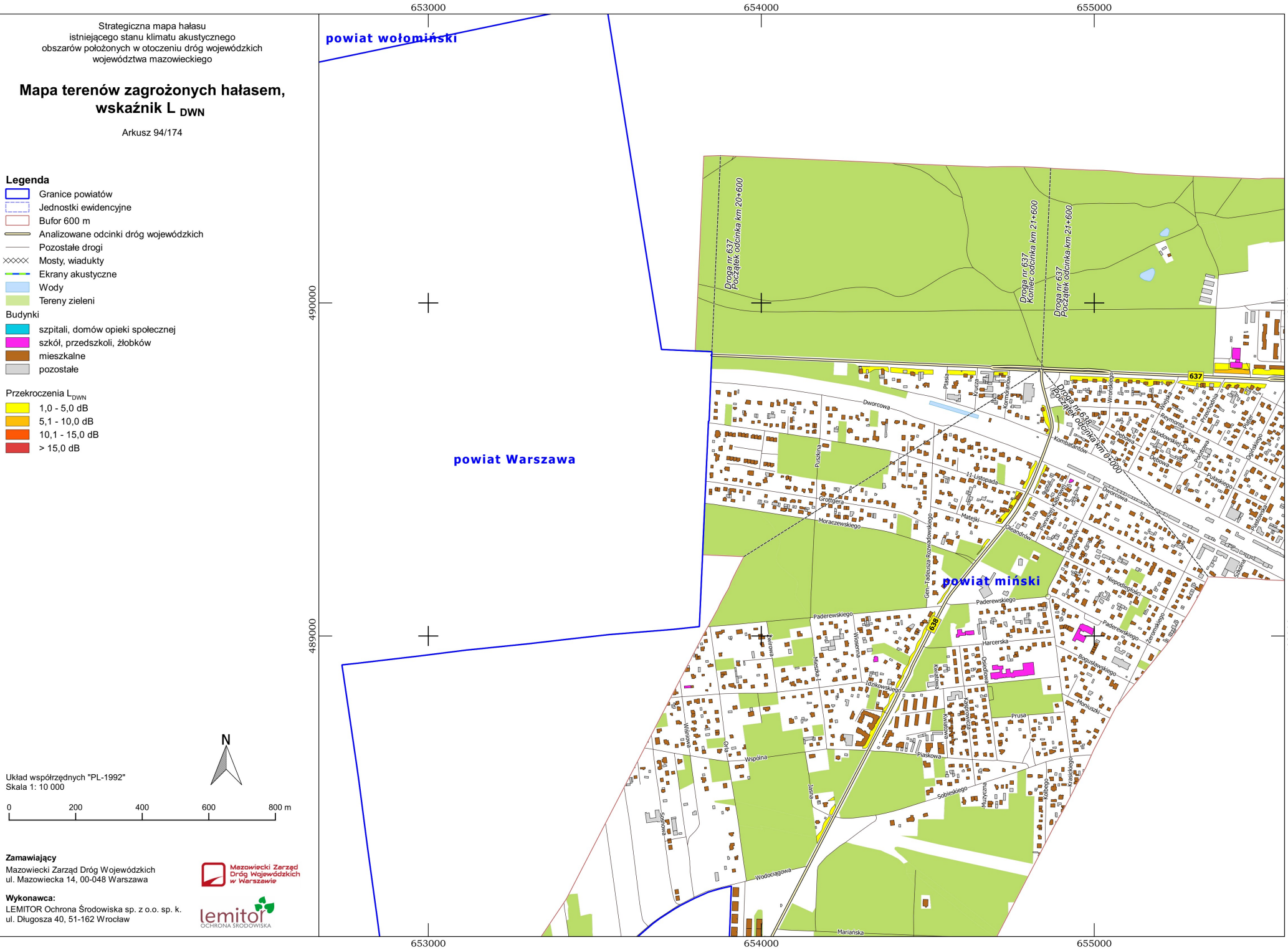
653000
654000
655000
490000
489000
powiat wołomiński
powiat Warszawa
powiat miński
Droga nr 637 Początek odcinka km 20+600
Droga nr 637 Koniec odcinka km 21+600
Droga nr 637 Początek odcinka km 21+600
Droga nr 638 Początek odcinka km 0+000
637
638
Dworcowa
Prusa
Kwiatowa
Paderewskiego
Harcerska
Wspólna
Piaskowa
Sobieskiego
Wodociągowa
Mariańska
Kombatantów
11-Listopada
Moraczewskiego
Grottgera
Matejki
Aleandrów
Puszkina
Gen. Tadeusza Rozwadowskiego
Bogusławskiego
Niepodległości
Żeromskiego
Idzikowskiego
Wiejska
Wrzosowa
Osiedlowa
Jasna
Kościelna
Kobiego
Mickiewicza
Słowackiego
Orla
Żwirowa
Wiejska 1
Sosnowa
Mirzyńska
Romualdy
Przesiadkowa
Pułaskiego
Skłodowskiej-Curie
Rymwida
Wrotkowska
Kormoranów
Krucza
Wiejska
Dworcowa
Pocztowa
Dworcowa
Pocztowa
Dworcowa
Pocztowa

Strategiczna mapa hałasu
istniejącego stanu klimatu akustycznego
obszarów położonych w otoczeniu dróg wojewódzkich
województwa mazowieckiego

Mapa terenów zagrożonych hałasem, wskaźnik L_{DWN}

Arkusz 95/174

Legenda

- Granice powiatów
- Jednostki ewidencyjne
- Bufor 600 m
- Analizowane odcinki dróg wojewódzkich
- Pozostałe drogi
- Mosty, wiadukty
- Ekrany akustyczne
- Wody
- Tereny zieleni

Budynki

- szpitali, domów opieki społecznej
- szkół, przedszkoli, żłobków
- mieszkalne
- pozostałe

Przekroczenia L_{DWN}

- 1,0 - 5,0 dB
- 5,1 - 10,0 dB
- 10,1 - 15,0 dB
- > 15,0 dB

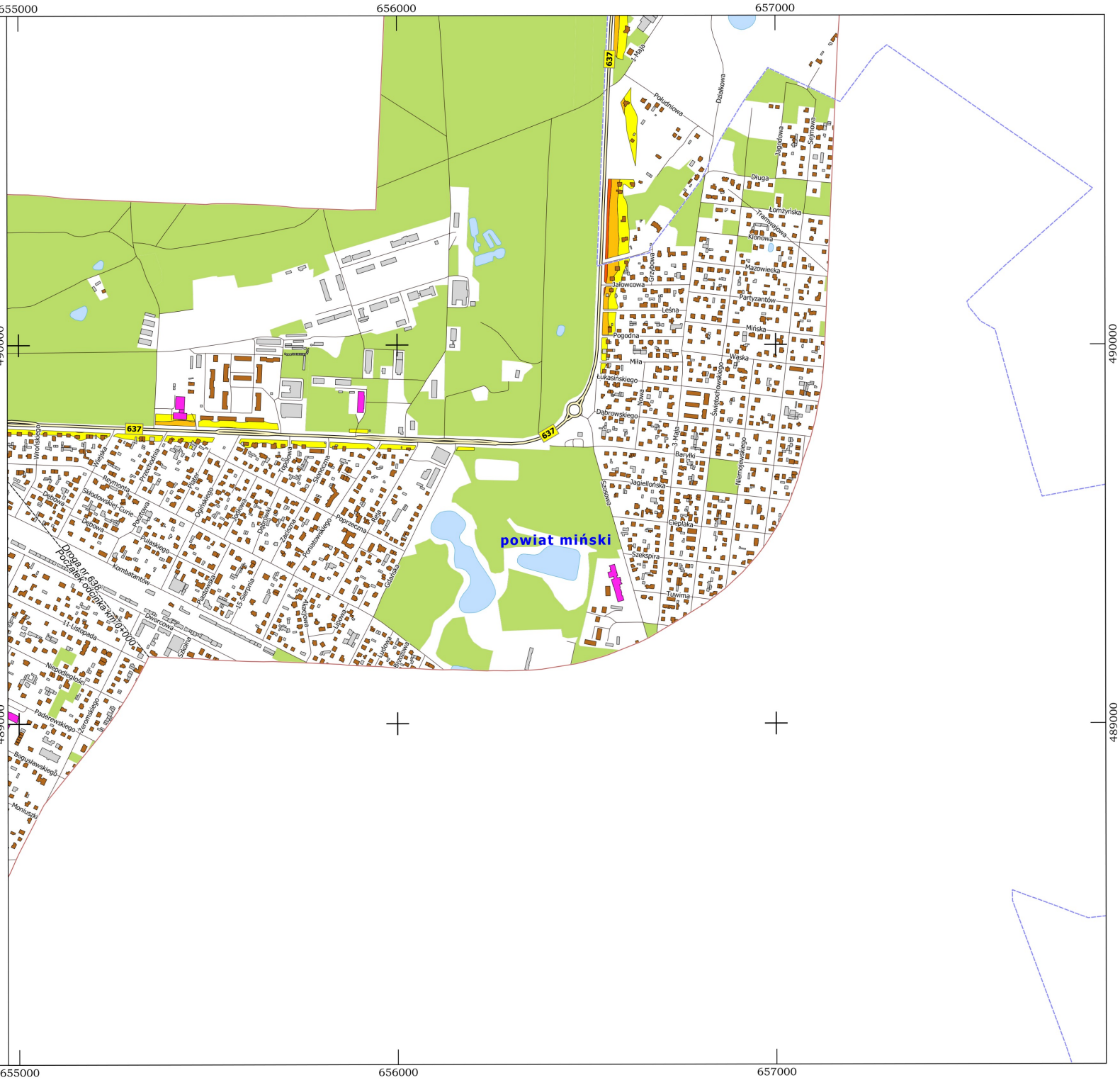

N

Układ współrzędnych "PL-1992"
Skala 1: 10 000

0 200 400 600 800 m

Zamawiający
Mazowiecki Zarząd Dróg Wojewódzkich
ul. Mazowiecka 14, 00-048 Warszawa

Mazowiecki Zarząd Dróg Wojewódzkich w Warszawie

Wykonawca:
LEMITOR Ochrona Środowiska sp. z o.o. sp. k.
ul. Długosza 40, 51-162 Wrocław

lemitor OCHRONA ŚRODOWISKA

Strategiczna mapa hałasu
istniejącego stanu klimatu akustycznego
obszarów położonych w otoczeniu dróg wojewódzkich
województwa mazowieckiego

Mapa terenów zagrożonych hałasem, wskaźnik L_{DWN}

Arkusz 96/174

Legenda

- Granice powiatów
- Jednostki ewidencyjne
- Bufor 600 m
- Analizowane odcinki dróg wojewódzkich
- Pozostałe drogi
- Mosty, wiadukty
- Ekrany akustyczne
- Wody
- Tereny zieleni

Budynki

- szpitali, domów opieki społecznej
- szkół, przedszkoli, żłobków
- mieszkalne
- pozostałe

Przekroczenia L_{DWN}

- 1,0 - 5,0 dB
- 5,1 - 10,0 dB
- 10,1 - 15,0 dB
- > 15,0 dB

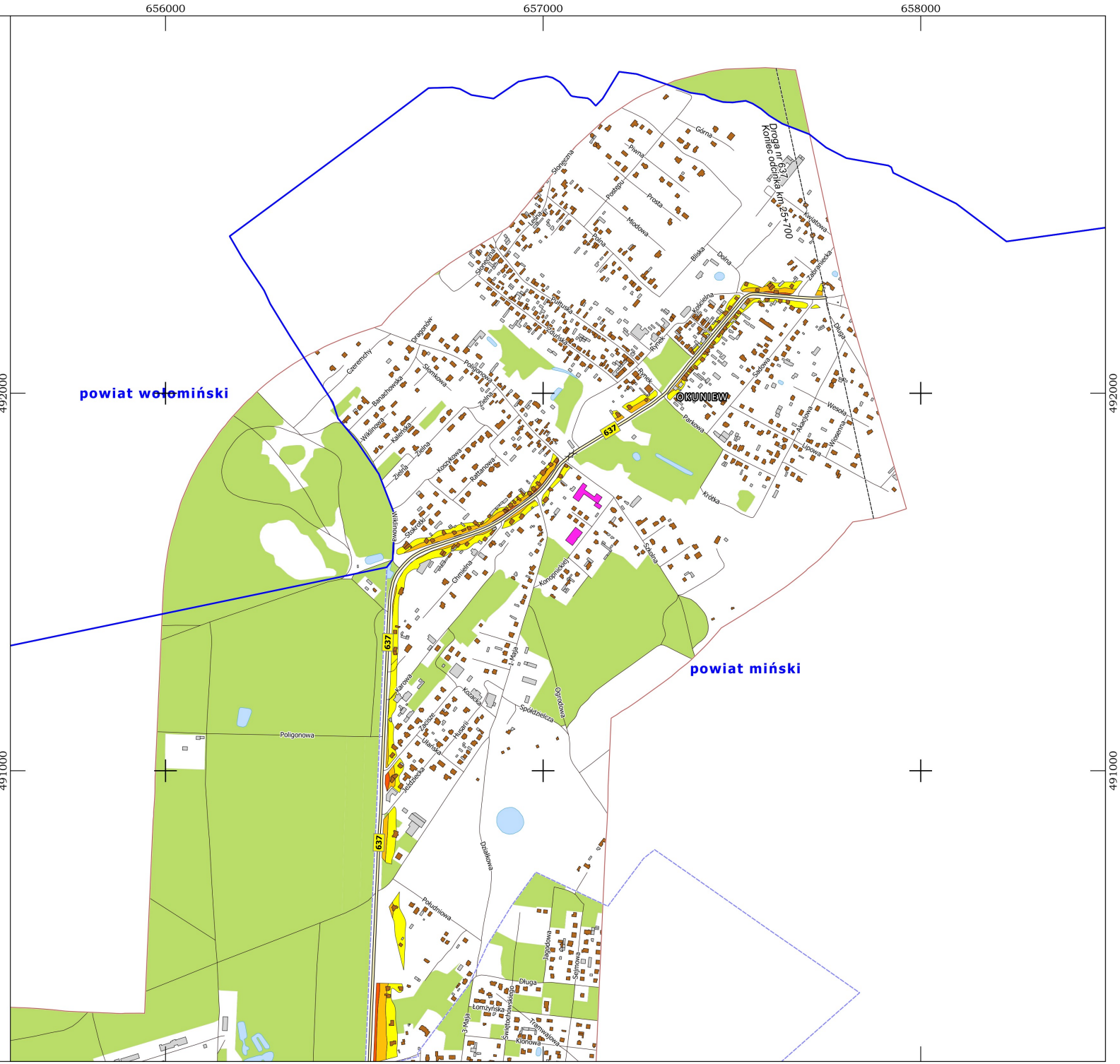

Układ współrzędnych "PL-1992"
Skala 1: 10 000

Zamawiający
Mazowiecki Zarząd Dróg Wojewódzkich
ul. Mazowiecka 14, 00-048 Warszawa

Wykonawca:
LEMITOR Ochrona Środowiska sp. z o.o. sp. k.
ul. Długosza 40, 51-162 Wrocław

Strategiczna mapa hałasu
istniejącego stanu klimatu akustycznego
obszarów położonych w otoczeniu dróg wojewódzkich
województwa mazowieckiego

Mapa terenów zagrożonych hałasem, wskaźnik L_{DWN}

Arkusz 97/174

Legenda

- Granice powiatów
- Jednostki ewidencyjne
- Bufor 600 m
- Analizowane odcinki dróg wojewódzkich
- Pozostałe drogi
- Mosty, wiadukty
- Ekrany akustyczne
- Wody
- Tereny zieleni

Budynki

- szpitali, domów opieki społecznej
- szkół, przedszkoli, żłobków
- mieszkalne
- pozostałe

Przekroczenia L_{DWN}

- 1,0 - 5,0 dB
- 5,1 - 10,0 dB
- 10,1 - 15,0 dB
- > 15,0 dB



Układ współrzędnych "PL-1992"
Skala 1: 10 000

Zamawiający
Mazowiecki Zarząd Dróg Wojewódzkich
ul. Mazowiecka 14, 00-048 Warszawa

Wykonawca:
LEMITOR Ochrona Środowiska sp. z o.o. sp. k.
ul. Długosza 40, 51-162 Wrocław

Strategiczna mapa hałasu
istniejącego stanu klimatu akustycznego
obszarów położonych w otoczeniu dróg wojewódzkich
województwa mazowieckiego

Mapa terenów zagrożonych hałasem, wskaźnik L_{DWN}

Arkusz 98/174

Legenda

- Granice powiatów
- Jednostki ewidencyjne
- Bufor 600 m
- Analizowane odcinki dróg wojewódzkich
- Pozostałe drogi
- Mosty, wiadukty
- Ekrany akustyczne
- Wody
- Tereny zieleni

Budynki

- szpitali, domów opieki społecznej
- szkół, przedszkoli, żłobków
- mieszkalne
- pozostałe

Przekroczenia L_{DWN}

- 1,0 - 5,0 dB
- 5,1 - 10,0 dB
- 10,1 - 15,0 dB
- > 15,0 dB

Układ współrzędnych "PL-1992"
Skala 1: 10 000

0 200 400 600 800 m

Zamawiający
Mazowiecki Zarząd Dróg Wojewódzkich
ul. Mazowiecka 14, 00-048 Warszawa

Wykonawca:
LEMITOR Ochrona Środowiska sp. z o.o. sp. k.
ul. Długosza 40, 51-162 Wrocław

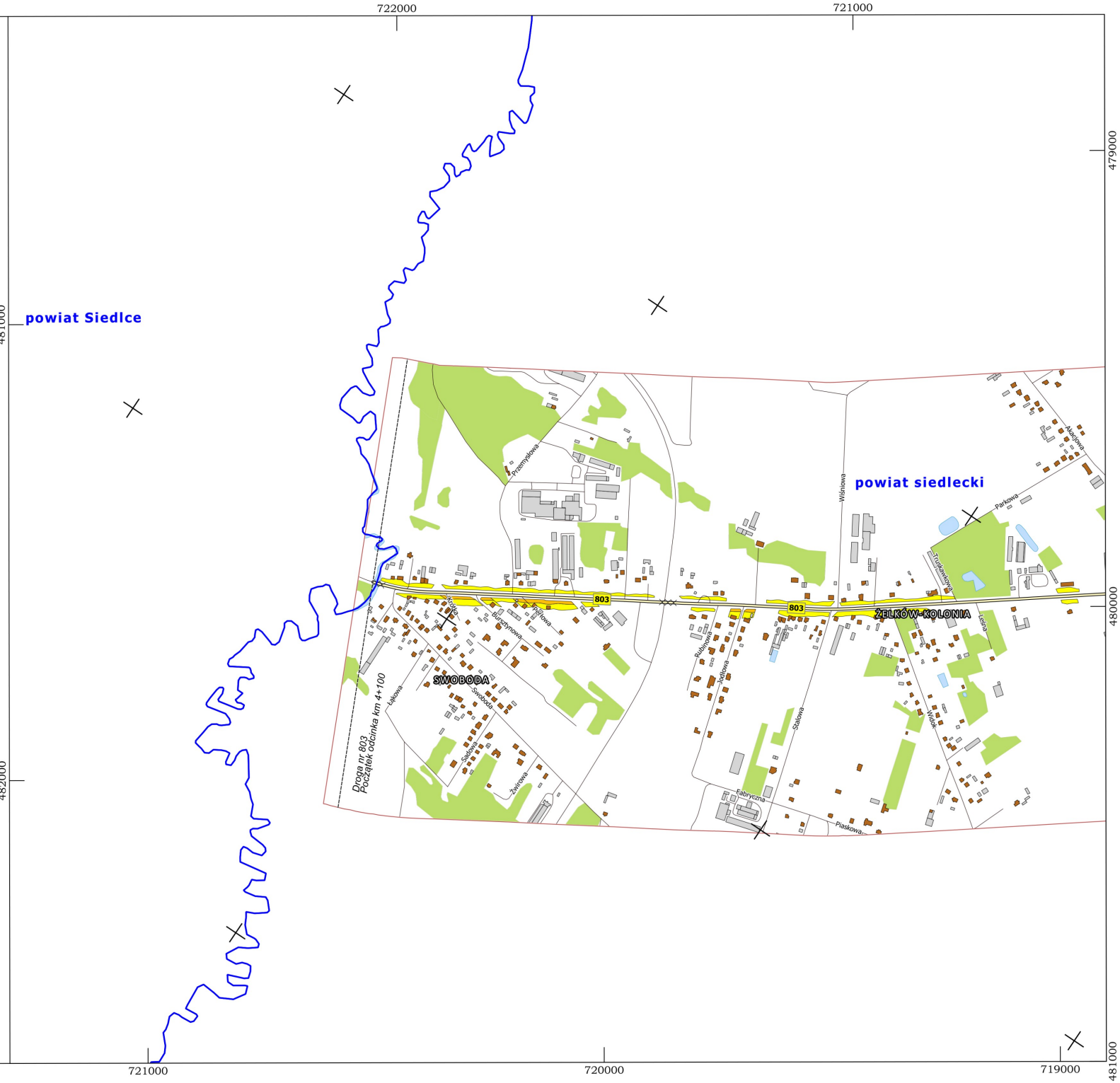

Strategiczna mapa hałasu
istniejącego stanu klimatu akustycznego
obszarów położonych w otoczeniu dróg wojewódzkich
województwa mazowieckiego

Mapa terenów zagrożonych hałasem, wskaźnik L_{DWN}

Arkusz 99/174

Legenda

- Granice powiatów
- Jednostki ewidencyjne
- Bufor 600 m
- Analizowane odcinki dróg wojewódzkich
- Pozostałe drogi
- Mosty, wiadukty
- Ekrany akustyczne
- Wody
- Tereny zieleni

Budynki

- szpitali, domów opieki społecznej
- szkół, przedszkoli, żłobków
- mieszkalne
- pozostałe

Przekroczenia L_{DWN}

- 1,0 - 5,0 dB
- 5,1 - 10,0 dB
- 10,1 - 15,0 dB
- > 15,0 dB

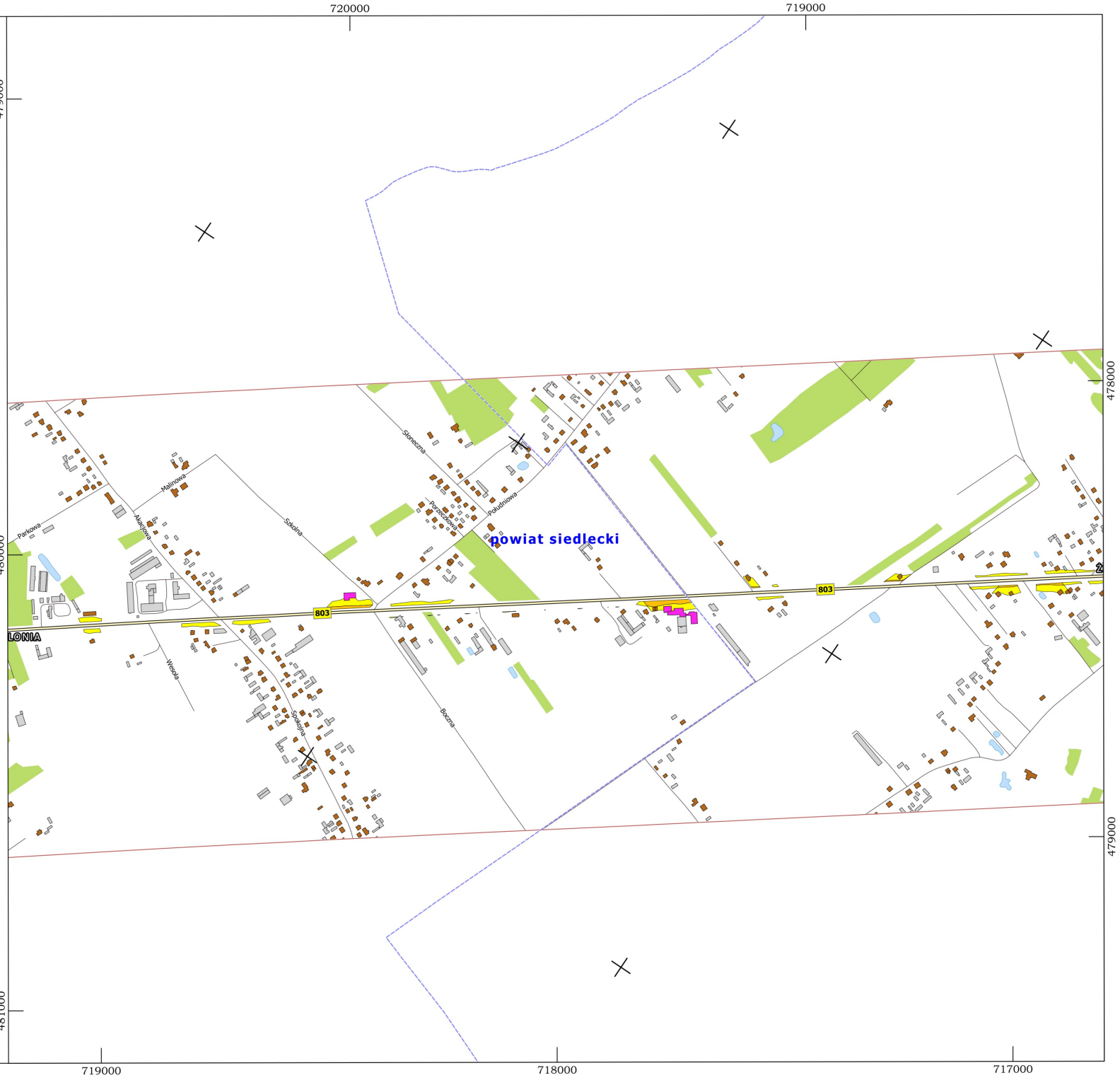

Układ współrzędnych "PL-1992"
Skala 1: 10 000

0 200 400 600 800 m

Zamawiający
Mazowiecki Zarząd Dróg Wojewódzkich
ul. Mazowiecka 14, 00-048 Warszawa

Wykonawca:
LEMITOR Ochrona Środowiska sp. z o.o. sp. k.
ul. Długosza 40, 51-162 Wrocław

Strategiczna mapa hałasu
istniejącego stanu klimatu akustycznego
obszarów położonych w otoczeniu dróg wojewódzkich
województwa mazowieckiego

Mapa terenów zagrożonych hałasem, wskaźnik L_{DWN}

Arkusz 100/174

Legenda

- Granice powiatów
- Jednostki ewidencyjne
- Bufor 600 m
- Analizowane odcinki dróg wojewódzkich
- Pozostałe drogi
- Mosty, wiadukty
- Ekrany akustyczne
- Wody
- Tereny zieleni

Budynki

- szpitali, domów opieki społecznej
- szkół, przedszkoli, żłobków
- mieszkalne
- pozostałe

Przekroczenia L_{DWN}

- 1,0 - 5,0 dB
- 5,1 - 10,0 dB
- 10,1 - 15,0 dB
- > 15,0 dB

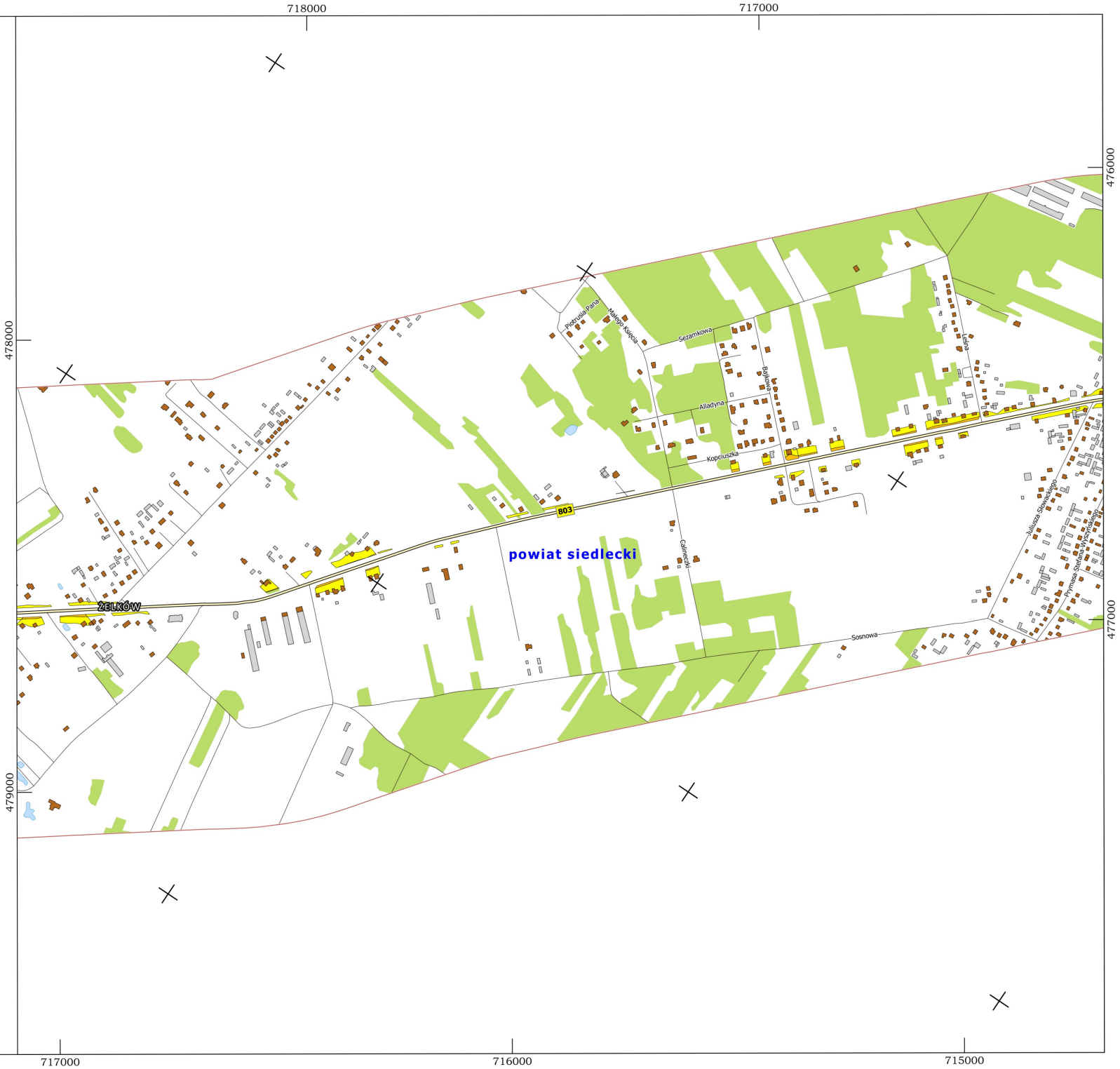

Układ współrzędnych "PL-1992"
Skala 1: 10 000

0 200 400 600 800 m

Zamawiający
Mazowiecki Zarząd Dróg Wojewódzkich
ul. Mazowiecka 14, 00-048 Warszawa

Wykonawca:
LEMITOR Ochrona Środowiska sp. z o.o. sp. k.
ul. Długosza 40, 51-162 Wrocław

Strategiczna mapa hałasu
istniejącego stanu klimatu akustycznego
obszarów położonych w otoczeniu dróg wojewódzkich
województwa mazowieckiego

Mapa terenów zagrożonych hałasem, wskaźnik L_{DWN}

Arkusz 101/174

Legenda

- Granice powiatów
- Jednostki ewidencyjne
- Bufor 600 m
- Analizowane odcinki dróg wojewódzkich
- Pozostałe drogi
- Mosty, wiadukty
- Ekrany akustyczne
- Wody
- Tereny zieleni

Budynki

- szpitali, domów opieki społecznej
- szkół, przedszkoli, żłobków
- mieszkalne
- pozostałe

Przekroczenia L_{DWN}

- 1,0 - 5,0 dB
- 5,1 - 10,0 dB
- 10,1 - 15,0 dB
- > 15,0 dB

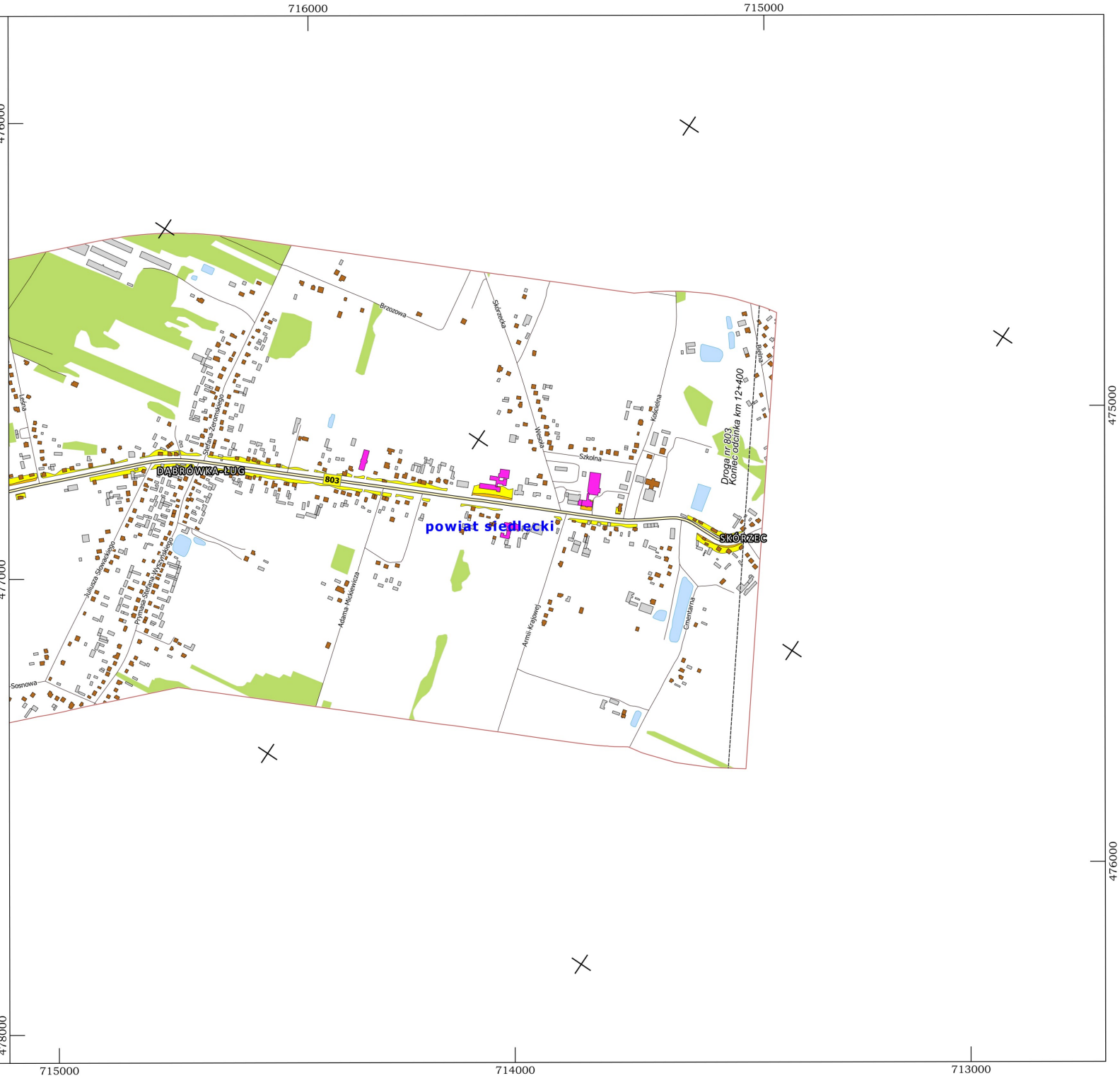

Układ współrzędnych "PL-1992"
Skala 1: 10 000

0 200 400 600 800 m

Zamawiający
Mazowiecki Zarząd Dróg Wojewódzkich
ul. Mazowiecka 14, 00-048 Warszawa

Wykonawca:
LEMITOR Ochrona Środowiska sp. z o.o. sp. k.
ul. Długosza 40, 51-162 Wrocław

Strategiczna mapa hałasu
istniejącego stanu klimatu akustycznego
obszarów położonych w otoczeniu dróg wojewódzkich
województwa mazowieckiego

Mapa terenów zagrożonych hałasem, wskaźnik L_{DWN}

Arkusz 102/174

Legenda

- Granice powiatów
- Jednostki ewidencyjne
- Bufor 600 m
- Analizowane odcinki dróg wojewódzkich
- Pozostałe drogi
- Mosty, wiadukty
- Ekrany akustyczne
- Wody
- Tereny zieleni

Budynki

- szpitali, domów opieki społecznej
- szkół, przedszkoli, żłobków
- mieszkalne
- pozostałe

Przekroczenia L_{DWN}

- 1,0 - 5,0 dB
- 5,1 - 10,0 dB
- 10,1 - 15,0 dB
- > 15,0 dB

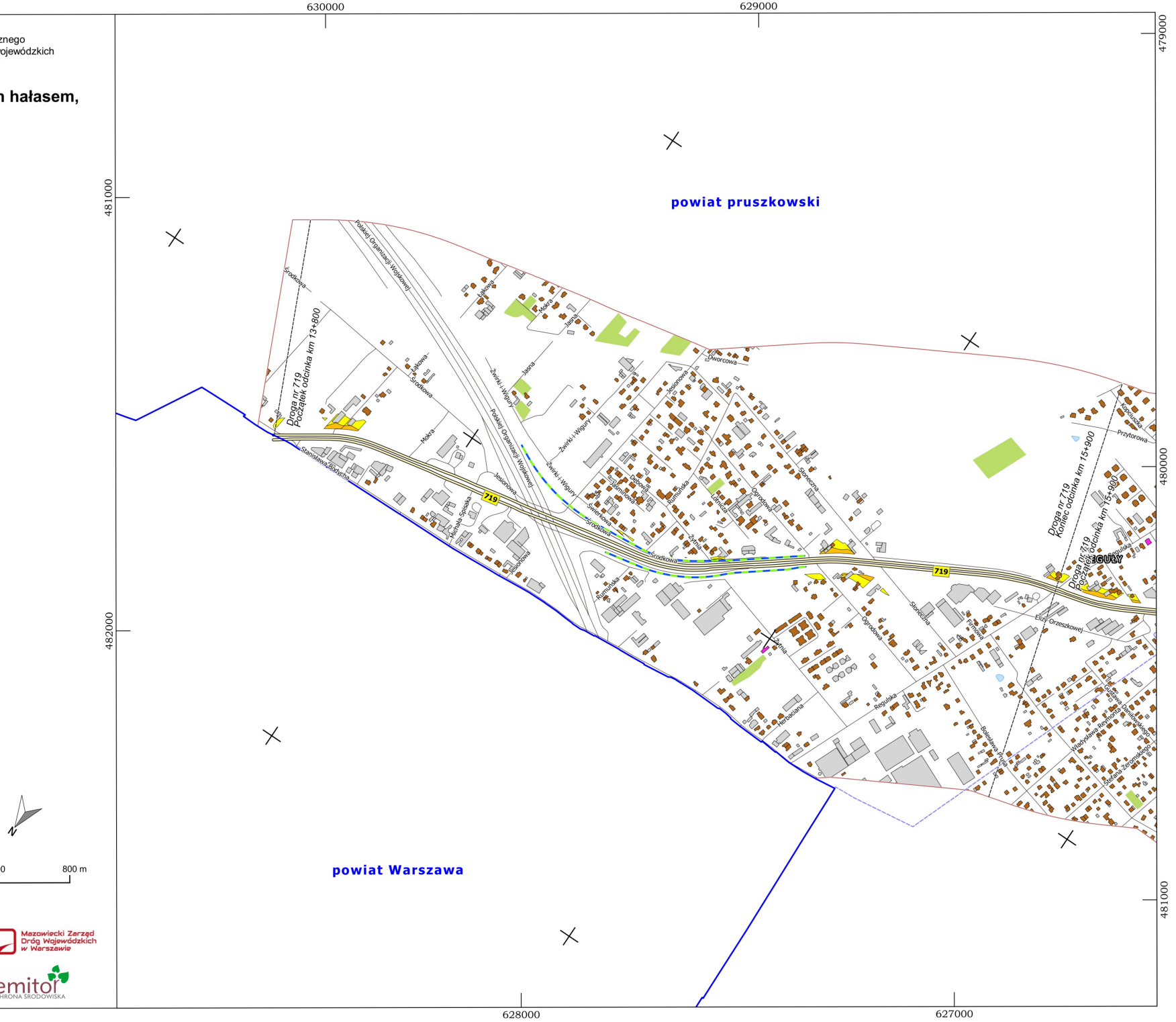

Układ współrzędnych "PL-1992"
Skala 1: 10 000

0 200 400 600 800 m

Zamawiający
Mazowiecki Zarząd Dróg Wojewódzkich
ul. Mazowiecka 14, 00-048 Warszawa

Mazowiecki Zarząd Dróg Wojewódzkich w Warszawie

Wykonawca:
LEMITOR Ochrona Środowiska sp. z o.o. sp. k.
ul. Długosza 40, 51-162 Wrocław

lemitor OCHRONA ŚRODOWISKA

Strategiczna mapa hałasu
istniejącego stanu klimatu akustycznego
obszarów położonych w otoczeniu dróg wojewódzkich
województwa mazowieckiego

Mapa terenów zagrożonych hałasem, wskaźnik L_{DWN}

Arkusz 103/174

Legenda

- Granice powiatów
- Jednostki ewidencyjne
- Bufor 600 m
- Analizowane odcinki dróg wojewódzkich
- Pozostałe drogi
- Mosty, wiadukty
- Ekrany akustyczne
- Wody
- Tereny zieleni

Budynki

- szpitali, domów opieki społecznej
- szkół, przedszkoli, żłobków
- mieszkalne
- pozostałe

Przekroczenia L_{DWN}

- 1,0 - 5,0 dB
- 5,1 - 10,0 dB
- 10,1 - 15,0 dB
- > 15,0 dB

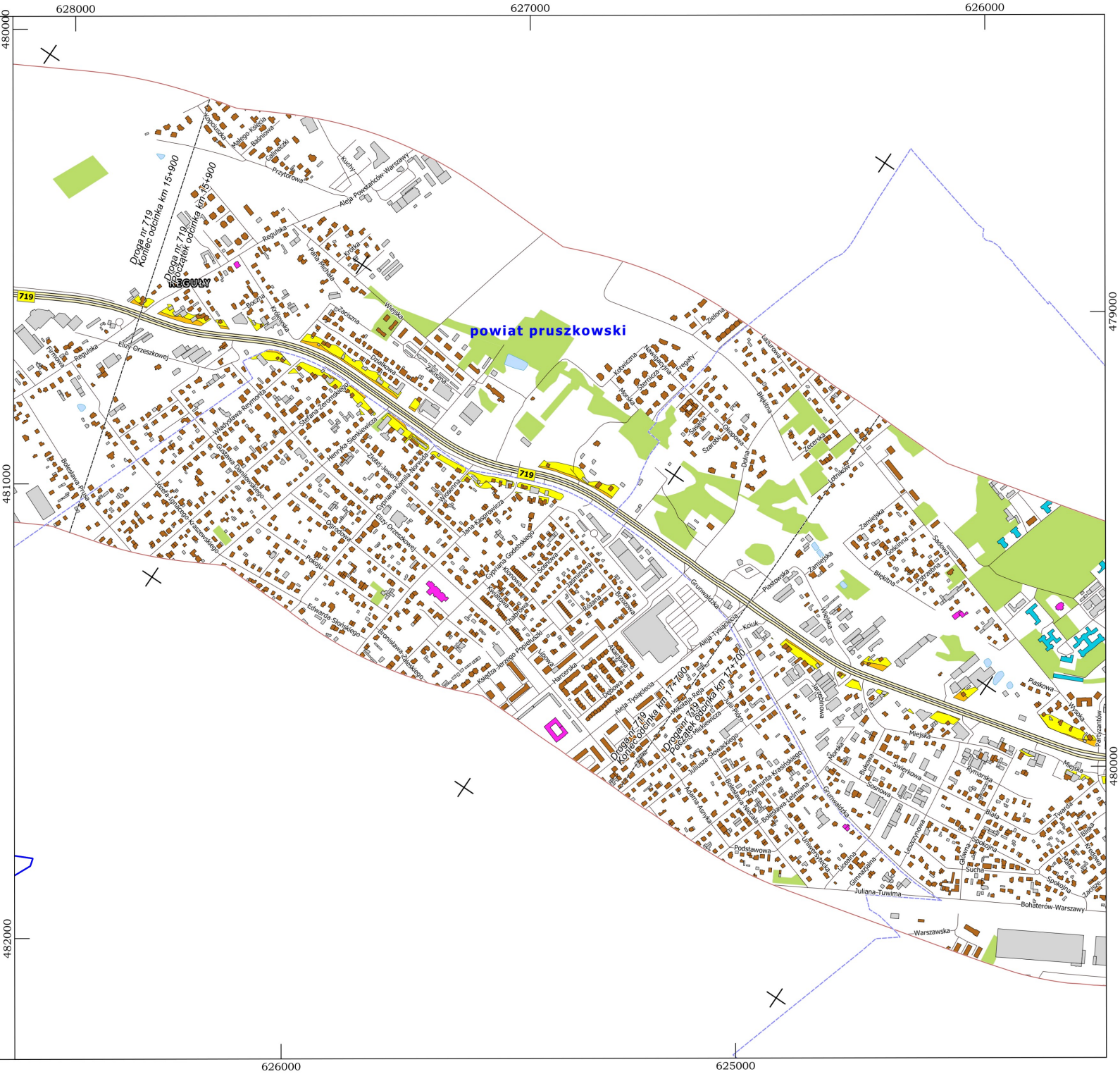

Układ współrzędnych "PL-1992"
Skala 1: 10 000

0 200 400 600 800 m

Zamawiający
Mazowiecki Zarząd Dróg Wojewódzkich
ul. Mazowiecka 14, 00-048 Warszawa

Wykonawca:
LEMITOR Ochrona Środowiska sp. z o.o. sp. k.
ul. Długosza 40, 51-162 Wrocław

Strategiczna mapa hałasu
istniejącego stanu klimatu akustycznego
obszarów położonych w otoczeniu dróg wojewódzkich
województwa mazowieckiego

Mapa terenów zagrożonych hałasem, wskaźnik L_{DWN}

Arkusz 104/174

Legenda

- Granice powiatów
- Jednostki ewidencyjne
- Bufor 600 m
- Analizowane odcinki dróg wojewódzkich
- Pozostałe drogi
- Mosty, wiadukty
- Ekrany akustyczne
- Wody
- Tereny zieleni

Budynki

- szpitali, domów opieki społecznej
- szkół, przedszkoli, żłobków
- mieszkalne
- pozostałe

Przekroczenia L_{DWN}

- 1,0 - 5,0 dB
- 5,1 - 10,0 dB
- 10,1 - 15,0 dB
- > 15,0 dB

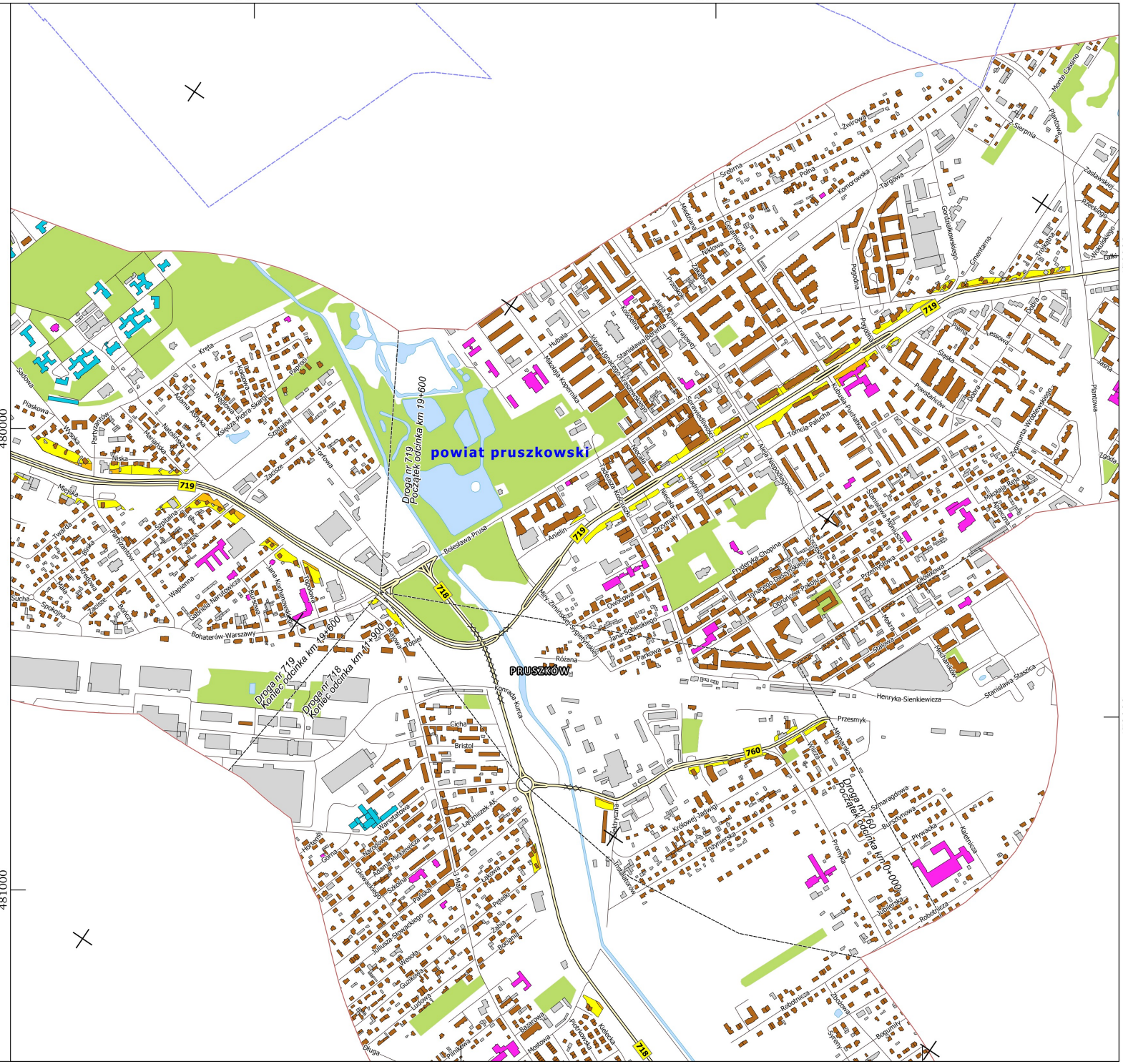
625000
624000
480000
479000
478000
481000
623000
622000
powiat pruszkowski
PRUSZKÓW
Droga nr 719
Początek odcinka km 19+600
Droga nr 719
Koniec odcinka km 19+600
Droga nr 718
Koniec odcinka km 0+900
Droga nr 760
Początek odcinka km 0+000
719
760
Bolesława Prusa
Bohaterów-Warszawy
Henryka-Sienkiewicza
Przesmyk
Kraszewskiego
Konrada Kurca
Warszawska
Cicha
Bristol
Różana
Pawłowa
Anielin
Kościuszki
Piaskowa
Wrzosowa
Parkowa
Kwiatowa
Sadowa
Kręta
Niska
Zacisze
Tartaczna
Spółdzielcza
Kapelanka
Ogrodowa
Przemysłowa
Fryderyka Chopina
Stanisława Staszica
Mickiewicza
Słowackiego
Sienkiewicza
Orzeszkowej
Prusa
Reymonta
Żeromskiego
Asnyka
Norwida
Wyspiańskiego
Tetmajera
Kasprowicza
Staszica
Konopnickiej
Orzeszkowej
Sienkiewicza

Strategiczna mapa hałasu
istniejącego stanu klimatu akustycznego
obszarów położonych w otoczeniu dróg wojewódzkich
województwa mazowieckiego

Mapa terenów zagrożonych hałasem, wskaźnik L_{DWN}

Arkusz 105/174

Legenda

- Granice powiatów
- Jednostki ewidencyjne
- Bufor 600 m
- Analizowane odcinki dróg wojewódzkich
- Pozostałe drogi
- Mosty, wiadukty
- Ekrany akustyczne
- Wody
- Tereny zieleni

Budynki

- szpitali, domów opieki społecznej
- szkół, przedszkoli, żłobków
- mieszkalne
- pozostałe

Przekroczenia L_{DWN}

- 1,0 - 5,0 dB
- 5,1 - 10,0 dB
- 10,1 - 15,0 dB
- > 15,0 dB



Układ współrzędnych "PL-1992"
Skala 1: 10 000

0 200 400 600 800 m

Zamawiający
Mazowiecki Zarząd Dróg Wojewódzkich
ul. Mazowiecka 14, 00-048 Warszawa

Wykonawca:
LEMITOR Ochrona Środowiska sp. z o.o. sp. k.
ul. Długosza 40, 51-162 Wrocław

Strategiczna mapa hałasu
istniejącego stanu klimatu akustycznego
obszarów położonych w otoczeniu dróg wojewódzkich
województwa mazowieckiego

Mapa terenów zagrożonych hałasem, wskaźnik L_{DWN}

Arkusz 106/174

Legenda

- Granice powiatów
- Jednostki ewidencyjne
- Bufor 600 m
- Analizowane odcinki dróg wojewódzkich
- Pozostałe drogi
- Mosty, wiadukty
- Ekrany akustyczne
- Wody
- Tereny zieleni

Budynki

- szpitali, domów opieki społecznej
- szkół, przedszkoli, żłobków
- mieszkalne
- pozostałe

Przekroczenia L_{DWN}

- 1,0 - 5,0 dB
- 5,1 - 10,0 dB
- 10,1 - 15,0 dB
- > 15,0 dB

Układ współrzędnych "PL-1992"
Skala 1: 10 000

0 200 400 600 800 m

Zamawiający
Mazowiecki Zarząd Dróg Wojewódzkich
ul. Mazowiecka 14, 00-048 Warszawa

Wykonawca:
LEMITOR Ochrona Środowiska sp. z o.o. sp. k.
ul. Długosza 40, 51-162 Wrocław

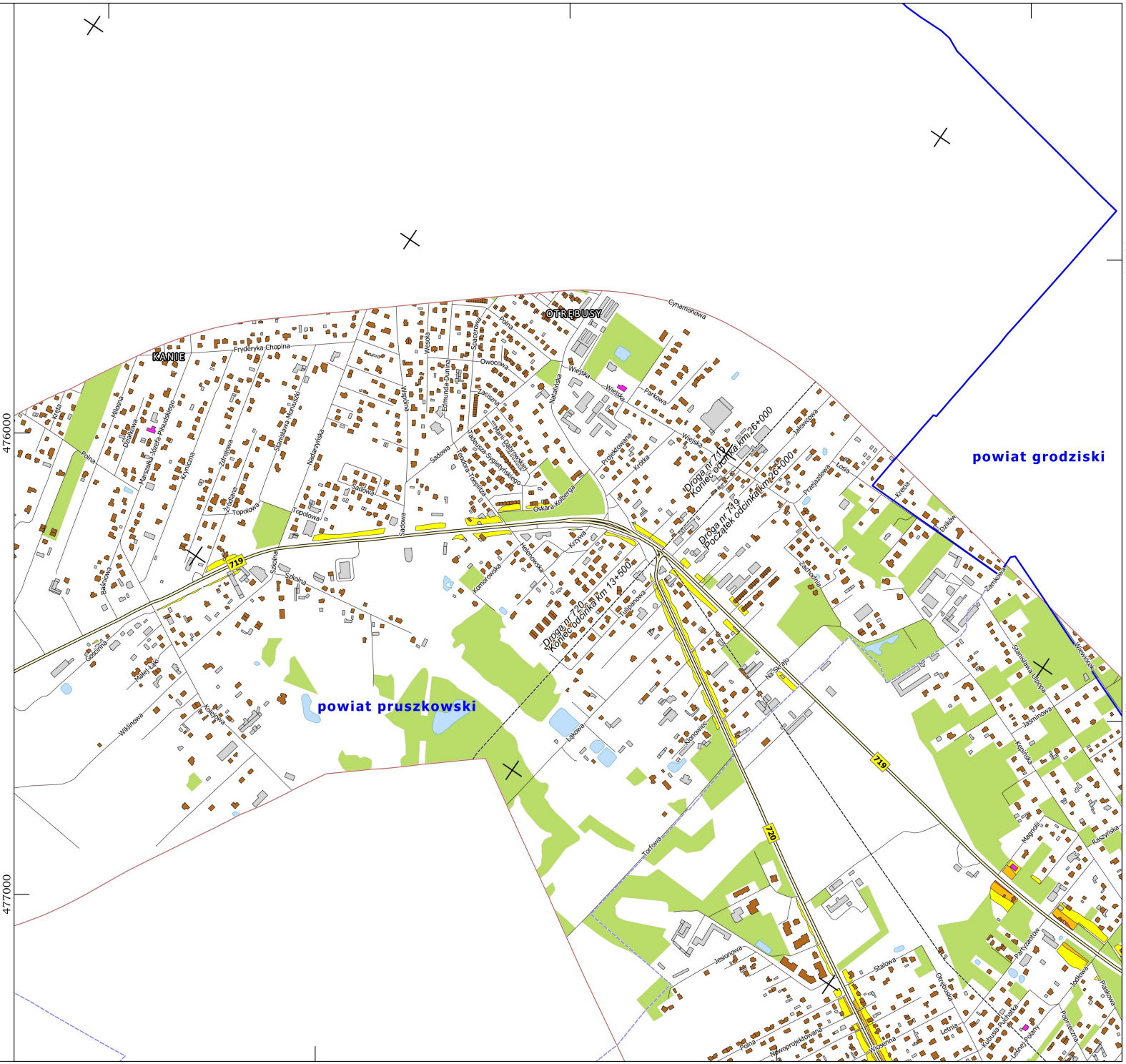

Strategiczna mapa hałasu
istniejącego stanu klimatu akustycznego
obszarów położonych w otoczeniu dróg wojewódzkich
województwa mazowieckiego

Mapa terenów zagrożonych hałasem, wskaźnik L_{DWN}

Arkusz 107/174

Legenda

- Granice powiatów
- Jednostki ewidencyjne
- Bufor 600 m
- Analizowane odcinki dróg wojewódzkich
- Pozostałe drogi
- Mosty, wiadukty
- Ekrany akustyczne
- Wody
- Tereny zieleni

Budynki

- szpitali, domów opieki społecznej
- szkół, przedszkoli, żłobków
- mieszkalne
- pozostałe

Przekroczenia L_{DWN}

- 1,0 - 5,0 dB
- 5,1 - 10,0 dB
- 10,1 - 15,0 dB
- > 15,0 dB

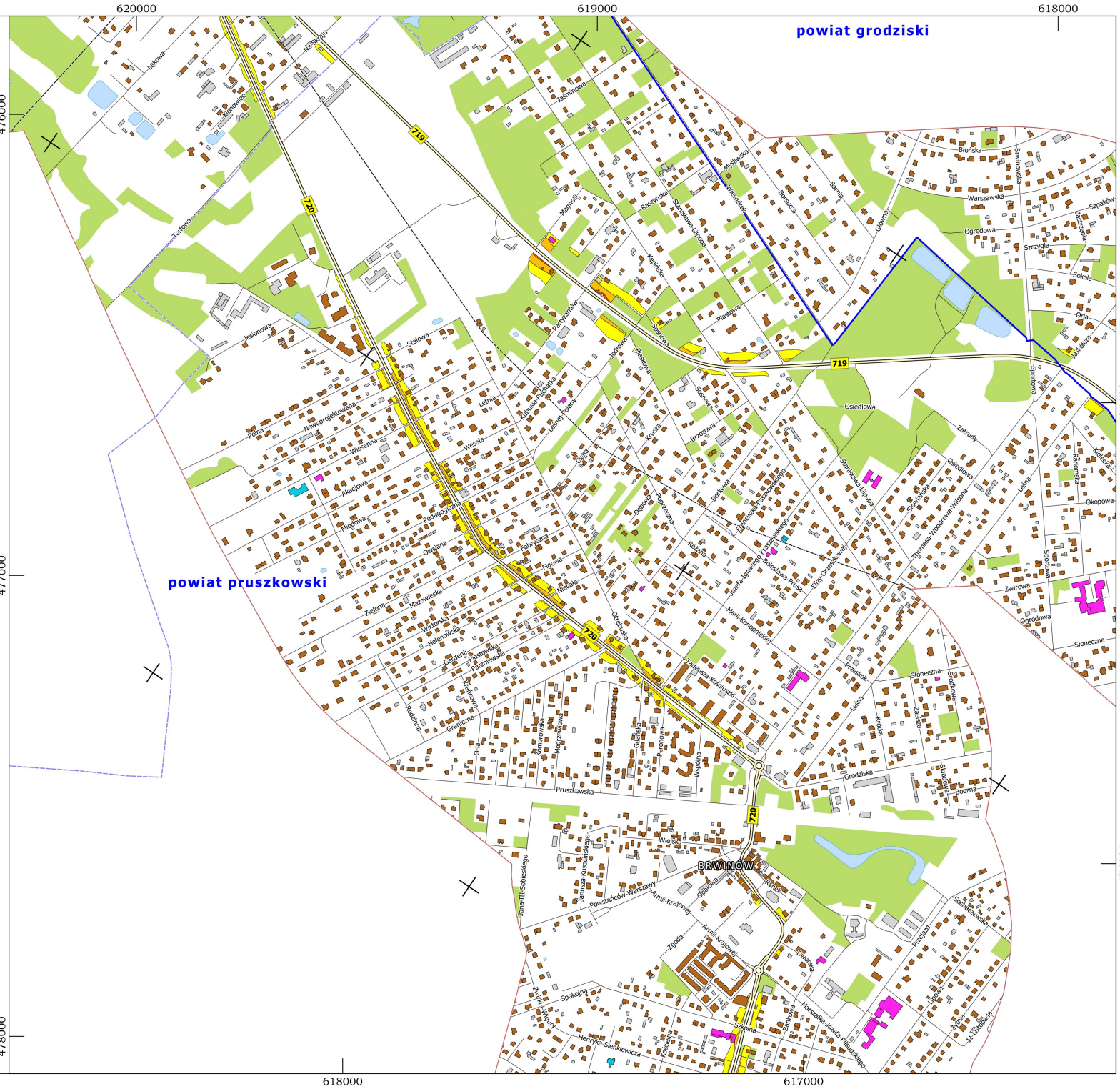

Układ współrzędnych "PL-1992"
Skala 1: 10 000

0 200 400 600 800 m

Zamawiający
Mazowiecki Zarząd Dróg Wojewódzkich
ul. Mazowiecka 14, 00-048 Warszawa

Wykonawca:
LEMITOR Ochrona Środowiska sp. z o.o. sp. k.
ul. Długosza 40, 51-162 Wrocław

Strategiczna mapa hałasu
istniejącego stanu klimatu akustycznego
obszarów położonych w otoczeniu dróg wojewódzkich
województwa mazowieckiego

Mapa terenów zagrożonych hałasem, wskaźnik L_{DWN}

Arkusz 108/174

Legenda

- Granice powiatów
- Jednostki ewidencyjne
- Bufor 600 m
- Analizowane odcinki dróg wojewódzkich
- Pozostałe drogi
- Mosty, wiadukty
- Ekrany akustyczne
- Wody
- Tereny zieleni

Budynki

- szpitali, domów opieki społecznej
- szkół, przedszkoli, żłobków
- mieszkalne
- pozostałe

Przekroczenia L_{DWN}

- 1,0 - 5,0 dB
- 5,1 - 10,0 dB
- 10,1 - 15,0 dB
- > 15,0 dB

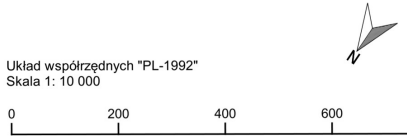

Układ współrzędnych "PL-1992"
Skala 1: 10 000

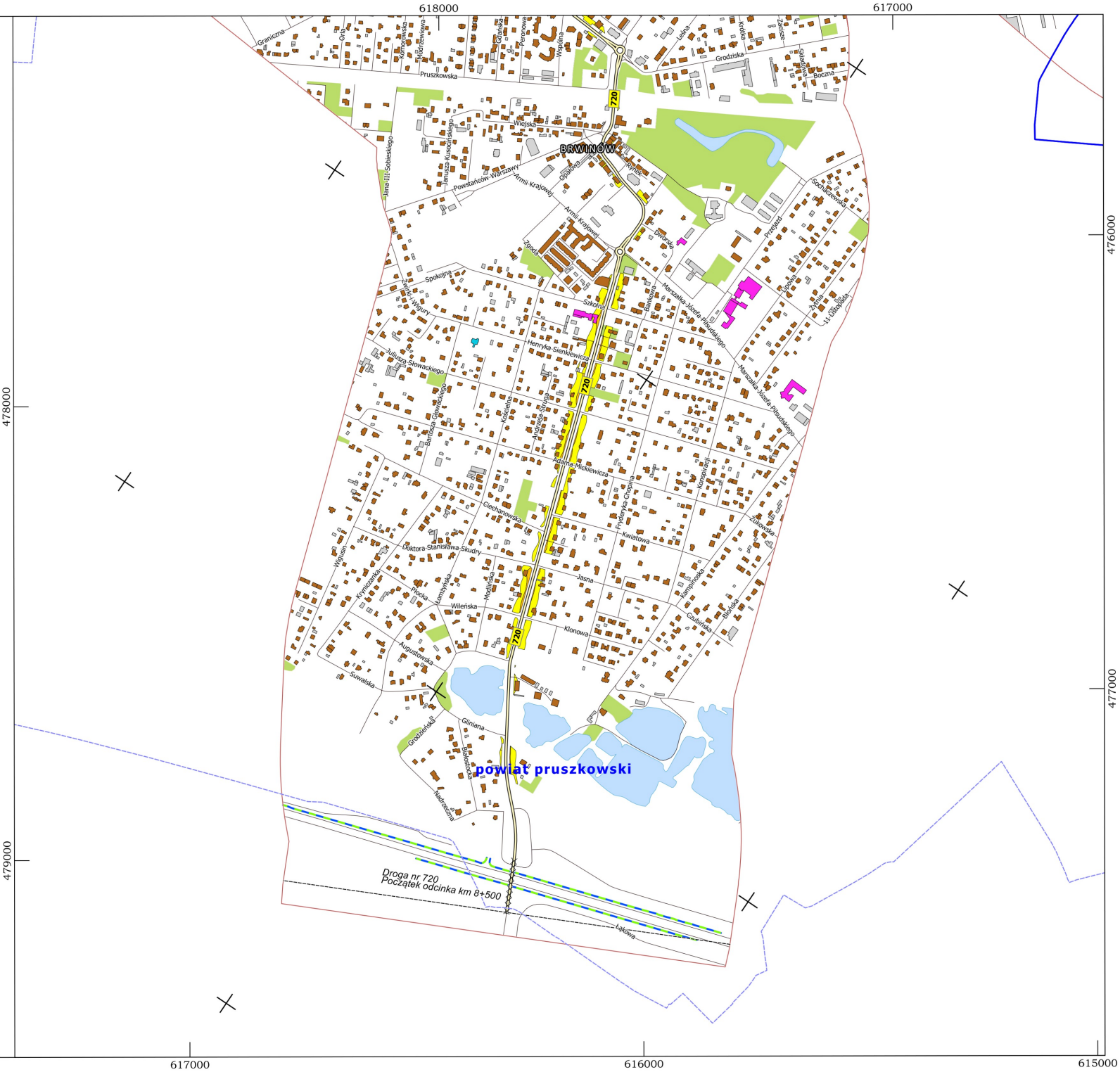

Zamawiający
Mazowiecki Zarząd Dróg Wojewódzkich
ul. Mazowiecka 14, 00-048 Warszawa

Mazowiecki Zarząd Dróg Wojewódzkich w Warszawie

Wykonawca:
LEMITOR Ochrona Środowiska sp. z o.o. sp. k.
ul. Długosza 40, 51-162 Wrocław

lemitor OCHRONA ŚRODOWISKA

Strategiczna mapa hałasu
istniejącego stanu klimatu akustycznego
obszarów położonych w otoczeniu dróg wojewódzkich
województwa mazowieckiego

Mapa terenów zagrożonych hałasem, wskaźnik L_{DWN}

Arkusz 109/174

Legenda

- Granice powiatów
- Jednostki ewidencyjne
- Bufor 600 m
- Analizowane odcinki dróg wojewódzkich
- Pozostałe drogi
- Mosty, wiadukty
- Ekrany akustyczne
- Wody
- Tereny zieleni

Budynki

- szpitali, domów opieki społecznej
- szkół, przedszkoli, żłobków
- mieszkalne
- pozostałe

Przekroczenia L_{DWN}

- 1,0 - 5,0 dB
- 5,1 - 10,0 dB
- 10,1 - 15,0 dB
- > 15,0 dB

Układ współrzędnych "PL-1992"
Skala 1: 10 000

0 200 400 600 800 m

Zamawiający
Mazowiecki Zarząd Dróg Wojewódzkich
ul. Mazowiecka 14, 00-048 Warszawa

Wykonawca:
LEMITOR Ochrona Środowiska sp. z o.o. sp. k.
ul. Długosza 40, 51-162 Wrocław

617000 616000 473000 475000 474000 476000 475000 616000 615000

powiat grodziski

powiat pruszkowski

719

Strategiczna mapa hałasu
istniejącego stanu klimatu akustycznego
obszarów położonych w otoczeniu dróg wojewódzkich
województwa mazowieckiego

Mapa terenów zagrożonych hałasem, wskaźnik L_{DWN}

Arkusz 110/174

Legenda

- Granice powiatów
- Jednostki ewidencyjne
- Bufor 600 m
- Analizowane odcinki dróg wojewódzkich
- Pozostałe drogi
- Mosty, wiadukty
- Ekrany akustyczne
- Wody
- Tereny zieleni

Budynki

- szpitali, domów opieki społecznej
- szkół, przedszkoli, żłobków
- mieszkalne
- pozostałe

Przekroczenia L_{DWN}

- 1,0 - 5,0 dB
- 5,1 - 10,0 dB
- 10,1 - 15,0 dB
- > 15,0 dB



Układ współrzędnych "PL-1992"
Skala 1: 10 000

0 200 400 600 800 m

Zamawiający
Mazowiecki Zarząd Dróg Wojewódzkich
ul. Mazowiecka 14, 00-048 Warszawa

Wykonawca:
LEMITOR Ochrona Środowiska sp. z o.o. sp. k.
ul. Długosza 40, 51-162 Wrocław

Strategiczna mapa hałasu
istniejącego stanu klimatu akustycznego
obszarów położonych w otoczeniu dróg wojewódzkich
województwa mazowieckiego

Mapa terenów zagrożonych hałasem, wskaźnik L_{DWN}

Arkusz 111/174

Legenda

- Granice powiatów
- Jednostki ewidencyjne
- Bufor 600 m
- Analizowane odcinki dróg wojewódzkich
- Pozostałe drogi
- Mosty, wiadukty
- Ekrany akustyczne
- Wody
- Tereny zieleni

Budynki

- szpitali, domów opieki społecznej
- szkół, przedszkoli, żłobków
- mieszkalne
- pozostałe

Przekroczenia L_{DWN}

- 1,0 - 5,0 dB
- 5,1 - 10,0 dB
- 10,1 - 15,0 dB
- > 15,0 dB

Układ współrzędnych "PL-1992"
Skala 1: 10 000

0 200 400 600 800 m

Zamawiający
Mazowiecki Zarząd Dróg Wojewódzkich
ul. Mazowiecka 14, 00-048 Warszawa

Wykonawca:
LEMITOR Ochrona Środowiska sp. z o.o. sp. k.
ul. Długosza 40, 51-162 Wrocław

613000 612000 611000 610000
472000 471000 470000 473000

powiat grodziski

GRODZISK MAZOWIECKI

Droga nr 719 Koniec odcinka km 35+300

Droga nr 579 Początek odcinka km 39+300

Droga nr 579 Koniec odcinka km 139+300

Droga nr 719 Początek odcinka km 35+300

Droga nr 579 Początek odcinka km 140+900

719 579

Strategiczna mapa hałasu
istniejącego stanu klimatu akustycznego
obszarów położonych w otoczeniu dróg wojewódzkich
województwa mazowieckiego

Mapa terenów zagrożonych hałasem, wskaźnik L_{DWN}

Arkusz 112/174

Legenda

- Granice powiatów
- Jednostki ewidencyjne
- Bufor 600 m
- Analizowane odcinki dróg wojewódzkich
- Pozostałe drogi
- Mosty, wiadukty
- Ekrany akustyczne
- Wody
- Tereny zieleni

Budynki

- szpitali, domów opieki społecznej
- szkół, przedszkoli, żłobków
- mieszkalne
- pozostałe

Przekroczenia L_{DWN}

- 1,0 - 5,0 dB
- 5,1 - 10,0 dB
- 10,1 - 15,0 dB
- > 15,0 dB

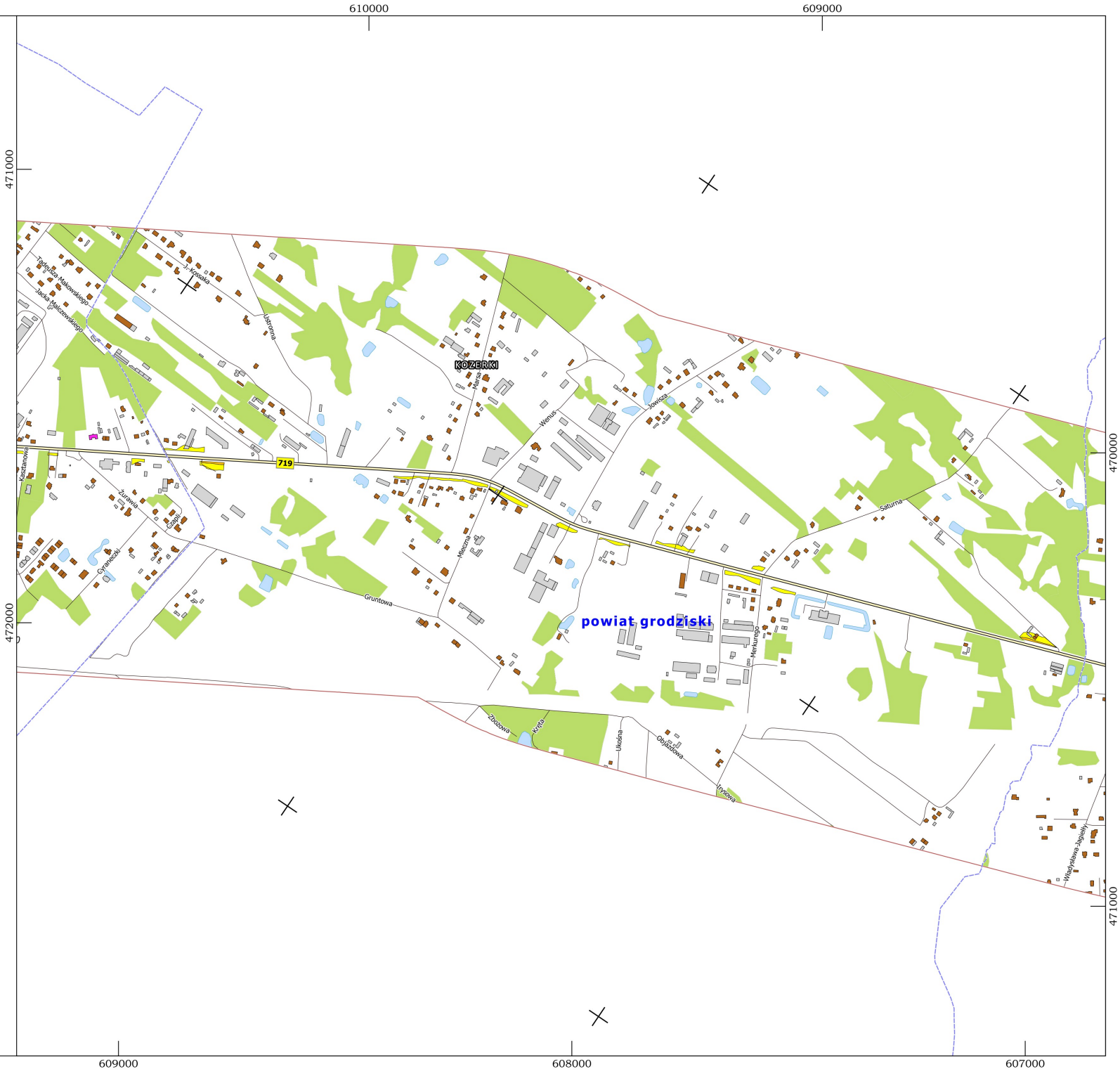

Układ współrzędnych "PL-1992"
Skala 1: 10 000

0 200 400 600 800 m

Zamawiający
Mazowiecki Zarząd Dróg Wojewódzkich
ul. Mazowiecka 14, 00-048 Warszawa

Mazowiecki Zarząd Dróg Wojewódzkich w Warszawie

Wykonawca:
LEMITOR Ochrona Środowiska sp. z o.o. sp. k.
ul. Długosza 40, 51-162 Wrocław

lemitor OCHRONA ŚRODOWISKA

Strategiczna mapa hałasu
istniejącego stanu klimatu akustycznego
obszarów położonych w otoczeniu dróg wojewódzkich
województwa mazowieckiego

Mapa terenów zagrożonych hałasem, wskaźnik L_{DWN}

Arkusz 113/174

Legenda

- Granice powiatów
- Jednostki ewidencyjne
- Bufor 600 m
- Analizowane odcinki dróg wojewódzkich
- Pozostałe drogi
- Mosty, wiadukty
- Ekrany akustyczne
- Wody
- Tereny zieleni

Budynki

- szpitali, domów opieki społecznej
- szkół, przedszkoli, żłobków
- mieszkalne
- pozostałe

Przekroczenia L_{DWN}

- 1,0 - 5,0 dB
- 5,1 - 10,0 dB
- 10,1 - 15,0 dB
- > 15,0 dB

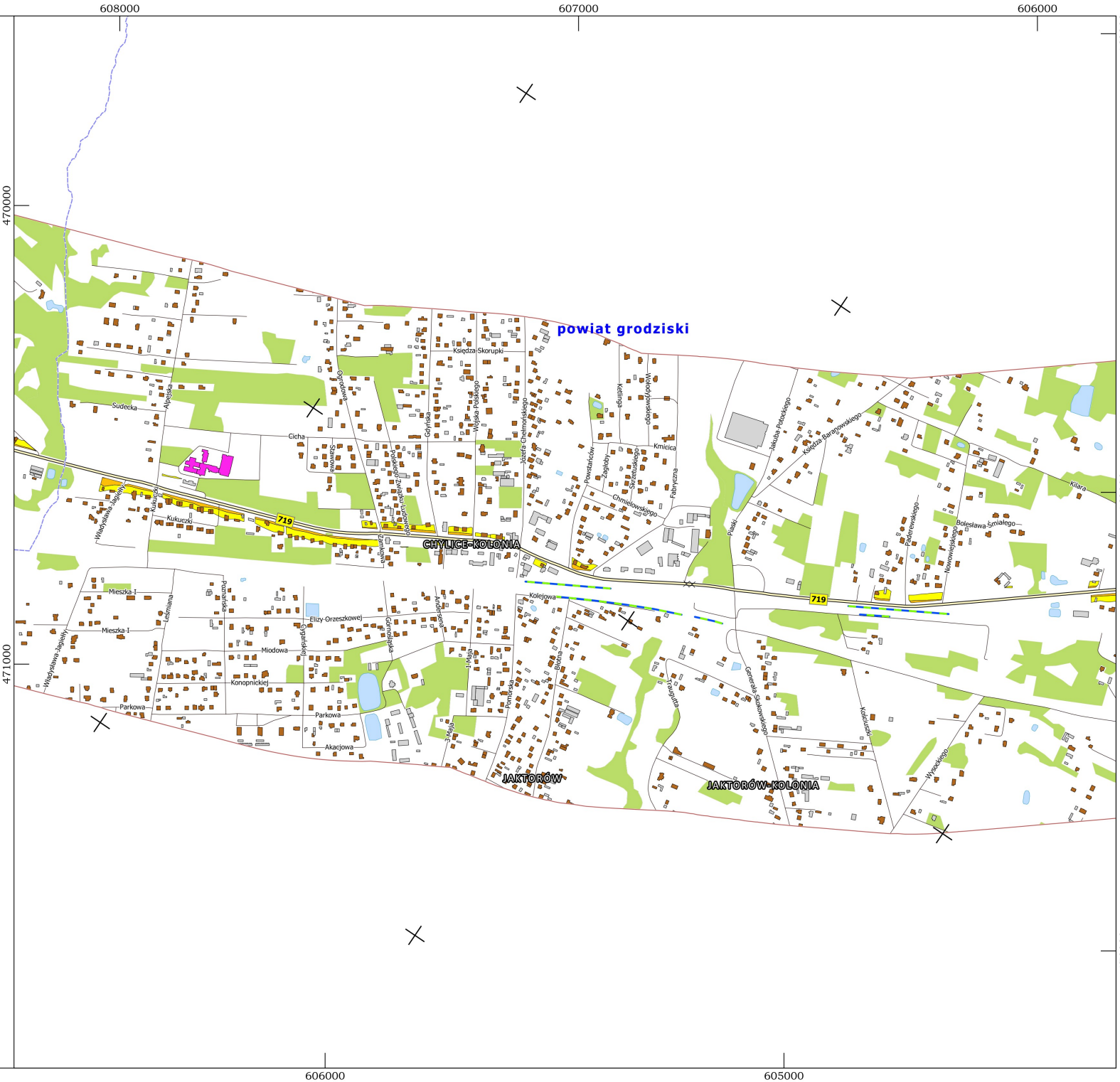

Układ współrzędnych "PL-1992"
Skala 1: 10 000

0 200 400 600 800 m

Zamawiający
Mazowiecki Zarząd Dróg Wojewódzkich
ul. Mazowiecka 14, 00-048 Warszawa

Wykonawca:
LEMITOR Ochrona Środowiska sp. z o.o. sp. k.
ul. Długosza 40, 51-162 Wrocław

Strategiczna mapa hałasu
istniejącego stanu klimatu akustycznego
obszarów położonych w otoczeniu dróg wojewódzkich
województwa mazowieckiego

Mapa terenów zagrożonych hałasem, wskaźnik L_{DWN}

Arkusz 114/174

Legenda

- Granice powiatów
- Jednostki ewidencyjne
- Bufor 600 m
- Analizowane odcinki dróg wojewódzkich
- Pozostałe drogi
- Mosty, wiadukty
- Ekrany akustyczne
- Wody
- Tereny zieleni

Budynki

- szpitali, domów opieki społecznej
- szkół, przedszkoli, żłobków
- mieszkalne
- pozostałe

Przekroczenia L_{DWN}

- 1,0 - 5,0 dB
- 5,1 - 10,0 dB
- 10,1 - 15,0 dB
- > 15,0 dB

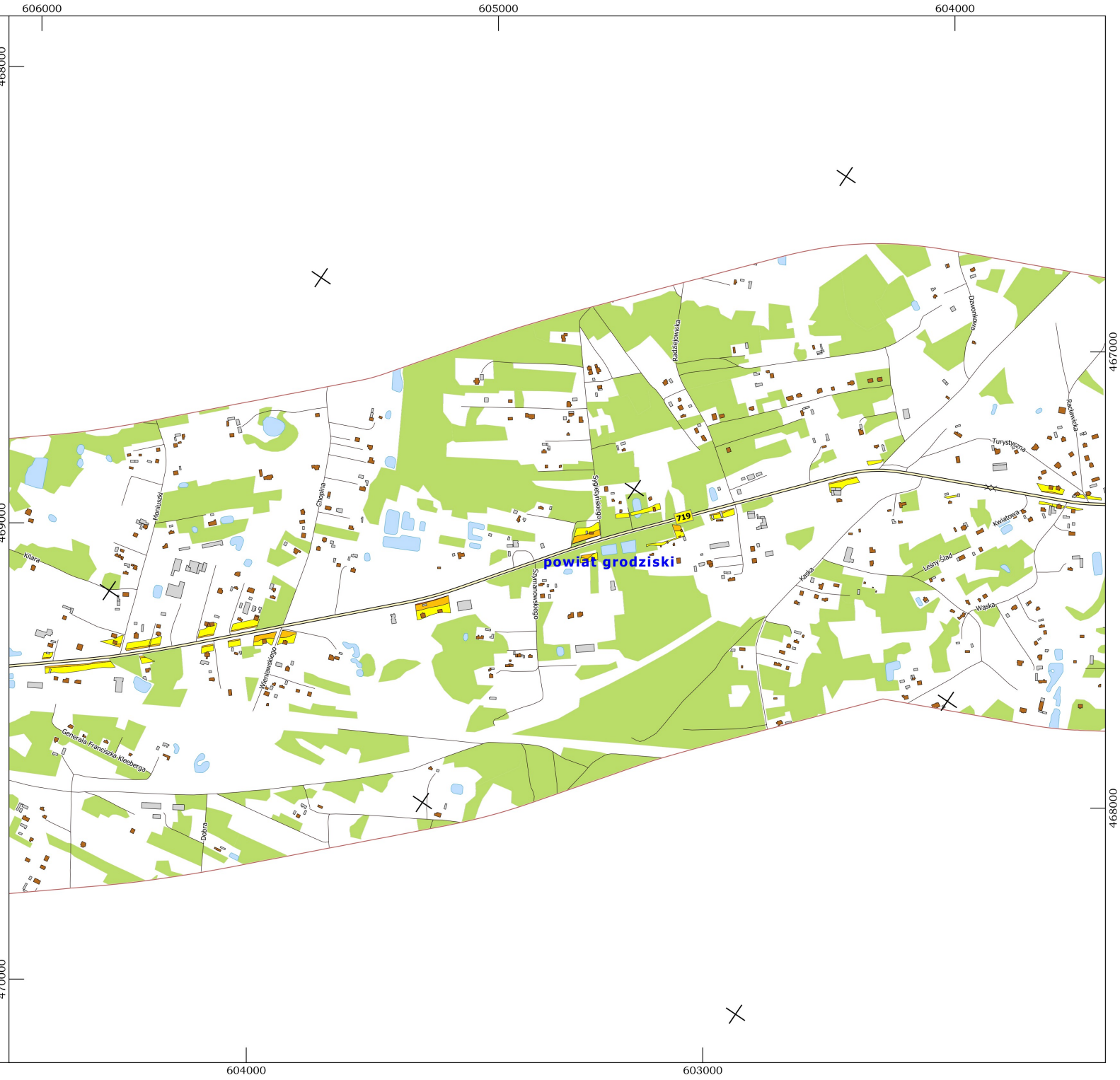

Układ współrzędnych "PL-1992"
Skala 1: 10 000

0 200 400 600 800 m

Zamawiający
Mazowiecki Zarząd Dróg Wojewódzkich
ul. Mazowiecka 14, 00-048 Warszawa

Wykonawca:
LEMITOR Ochrona Środowiska sp. z o.o. sp. k.
ul. Długosza 40, 51-162 Wrocław

Strategiczna mapa hałasu
istniejącego stanu klimatu akustycznego
obszarów położonych w otoczeniu dróg wojewódzkich
województwa mazowieckiego

Mapa terenów zagrożonych hałasem, wskaźnik L_{DWN}

Arkusz 115/174

Legenda

- Granice powiatów
- Jednostki ewidencyjne
- Bufor 600 m
- Analizowane odcinki dróg wojewódzkich
- Pozostałe drogi
- Mosty, wiadukty
- Ekrany akustyczne
- Wody
- Tereny zieleni

Budynki

- szpitali, domów opieki społecznej
- szkół, przedszkoli, żłobków
- mieszkalne
- pozostałe

Przekroczenia L_{DWN}

- 1,0 - 5,0 dB
- 5,1 - 10,0 dB
- 10,1 - 15,0 dB
- > 15,0 dB

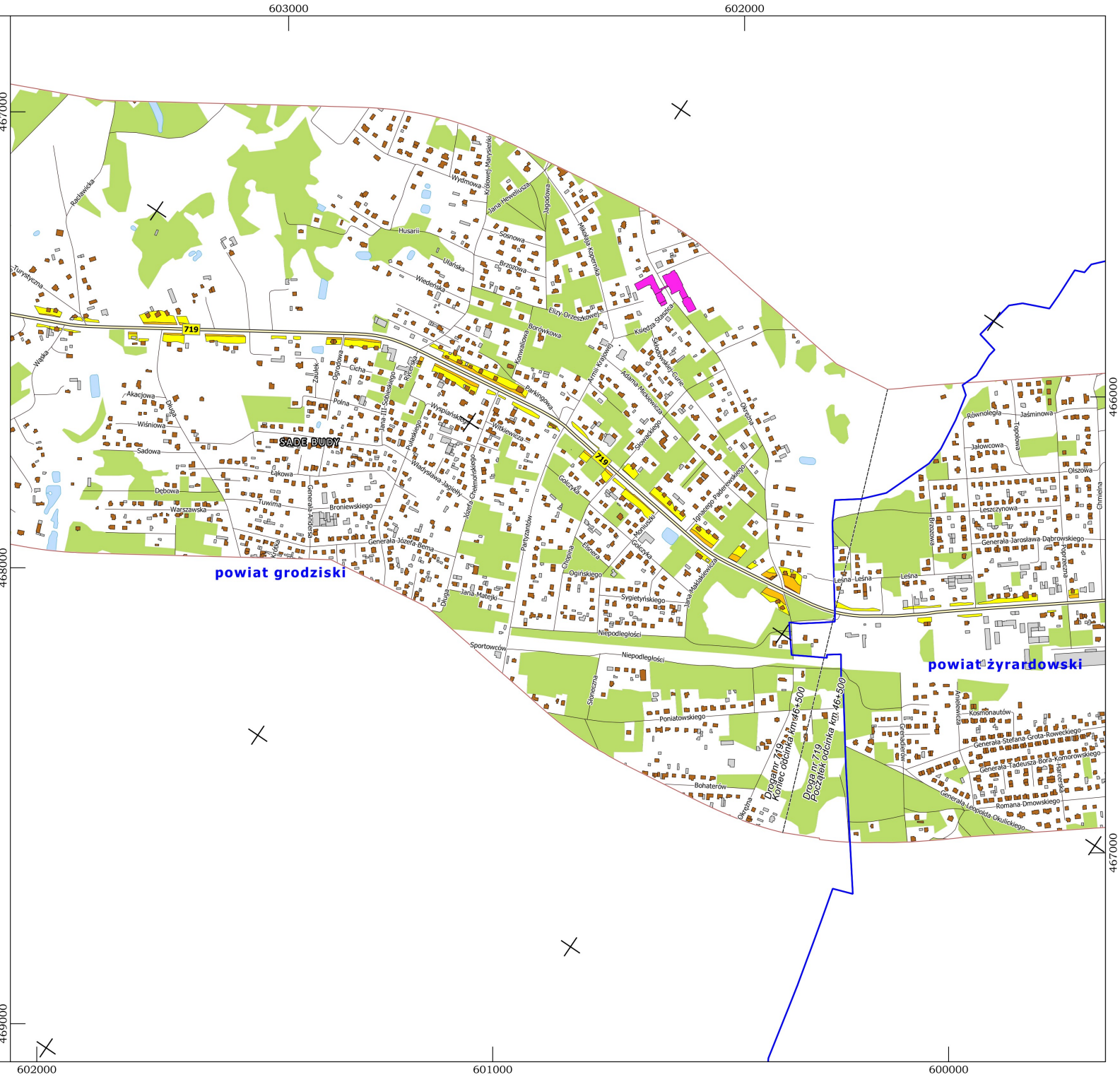

Układ współrzędnych "PL-1992"
Skala 1: 10 000

0 200 400 600 800 m

Zamawiający
Mazowiecki Zarząd Dróg Wojewódzkich
ul. Mazowiecka 14, 00-048 Warszawa

Wykonawca:
LEMITOR Ochrona Środowiska sp. z o.o. sp. k.
ul. Długosza 40, 51-162 Wrocław

Strategiczna mapa hałasu
istniejącego stanu klimatu akustycznego
obszarów położonych w otoczeniu dróg wojewódzkich
województwa mazowieckiego

Mapa terenów zagrożonych hałasem, wskaźnik L_{DWN}

Arkusz 116/174

Legenda

- Granice powiatów
- Jednostki ewidencyjne
- Bufor 600 m
- Analizowane odcinki dróg wojewódzkich
- Pozostałe drogi
- Mosty, wiadukty
- Ekrany akustyczne
- Wody
- Tereny zieleni

Budynki

- szpitali, domów opieki społecznej
- szkół, przedszkoli, żłobków
- mieszkalne
- pozostałe

Przekroczenia L_{DWN}

- 1,0 - 5,0 dB
- 5,1 - 10,0 dB
- 10,1 - 15,0 dB
- > 15,0 dB

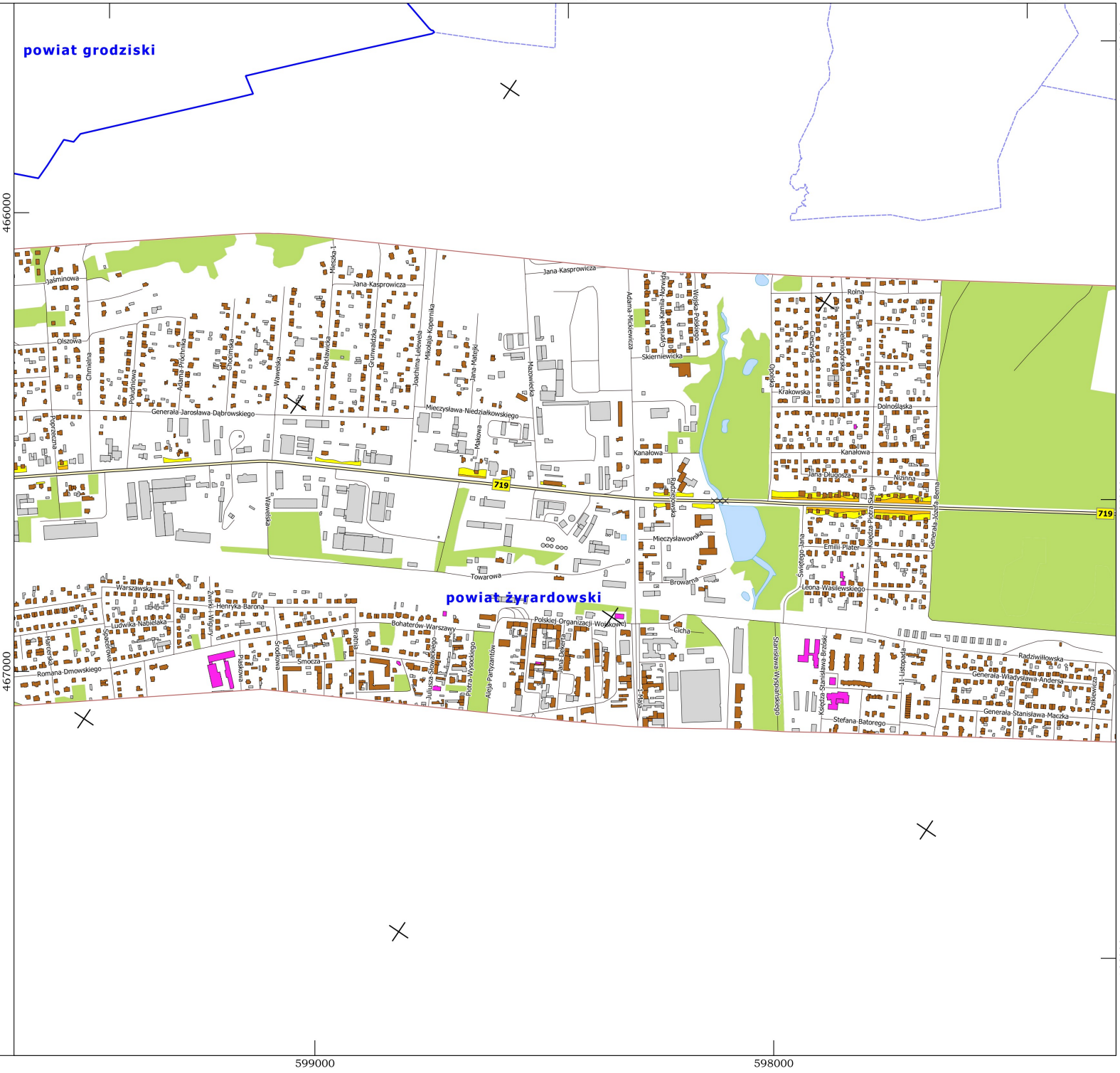

Układ współrzędnych "PL-1992"
Skala 1: 10 000

0 200 400 600 800 m

Zamawiający
Mazowiecki Zarząd Dróg Wojewódzkich
ul. Mazowiecka 14, 00-048 Warszawa

Wykonawca:
LEMITOR Ochrona Środowiska sp. z o.o. sp. k.
ul. Długosza 40, 51-162 Wrocław

Strategiczna mapa hałasu
istniejącego stanu klimatu akustycznego
obszarów położonych w otoczeniu dróg wojewódzkich
województwa mazowieckiego

Mapa terenów zagrożonych hałasem, wskaźnik L_{DWN}

Arkusz 117/174

Legenda

- Granice powiatów
- Jednostki ewidencyjne
- Bufor 600 m
- Analizowane odcinki dróg wojewódzkich
- Pozostałe drogi
- Mosty, wiadukty
- Ekrany akustyczne
- Wody
- Tereny zieleni

Budynki

- szpitali, domów opieki społecznej
- szkół, przedszkoli, żłobków
- mieszkalne
- pozostałe

Przekroczenia L_{DWN}

- 1,0 - 5,0 dB
- 5,1 - 10,0 dB
- 10,1 - 15,0 dB
- > 15,0 dB



Układ współrzędnych "PL-1992"
Skala 1: 10 000

0 200 400 600 800 m

Zamawiający
Mazowiecki Zarząd Dróg Wojewódzkich
ul. Mazowiecka 14, 00-048 Warszawa

Wykonawca:
LEMITOR Ochrona Środowiska sp. z o.o. sp. k.
ul. Długosza 40, 51-162 Wrocław

Strategiczna mapa hałasu
istniejącego stanu klimatu akustycznego
obszarów położonych w otoczeniu dróg wojewódzkich
województwa mazowieckiego

Mapa terenów zagrożonych hałasem, wskaźnik L_{DWN}

Arkusz 118/174

Legenda

- Granice powiatów
- Jednostki ewidencyjne
- Bufor 600 m
- Analizowane odcinki dróg wojewódzkich
- Pozostałe drogi
- Mosty, wiadukty
- Ekrany akustyczne
- Wody
- Tereny zieleni

Budynki

- szpitali, domów opieki społecznej
- szkół, przedszkoli, żłobków
- mieszkalne
- pozostałe

Przekroczenia L_{DWN}

- 1,0 - 5,0 dB
- 5,1 - 10,0 dB
- 10,1 - 15,0 dB
- > 15,0 dB



Układ współrzędnych "PL-1992"
Skala 1: 10 000

0 200 400 600 800 m

Zamawiający
Mazowiecki Zarząd Dróg Wojewódzkich
ul. Mazowiecka 14, 00-048 Warszawa

Wykonawca:
LEMITOR Ochrona Środowiska sp. z o.o. sp. k.
ul. Długosza 40, 51-162 Wrocław

Strategiczna mapa hałasu
istniejącego stanu klimatu akustycznego
obszarów położonych w otoczeniu dróg wojewódzkich
województwa mazowieckiego

Mapa terenów zagrożonych hałasem, wskaźnik L_{DWN}

Arkusz 119/174

Legenda

- Granice powiatów
- Jednostki ewidencyjne
- Bufor 600 m
- Analizowane odcinki dróg wojewódzkich
- Pozostałe drogi
- Mosty, wiadukty
- Ekrany akustyczne
- Wody
- Tereny zieleni

Budynki

- szpitali, domów opieki społecznej
- szkół, przedszkoli, żłobków
- mieszkalne
- pozostałe

Przekroczenia L_{DWN}

- 1,0 - 5,0 dB
- 5,1 - 10,0 dB
- 10,1 - 15,0 dB
- > 15,0 dB

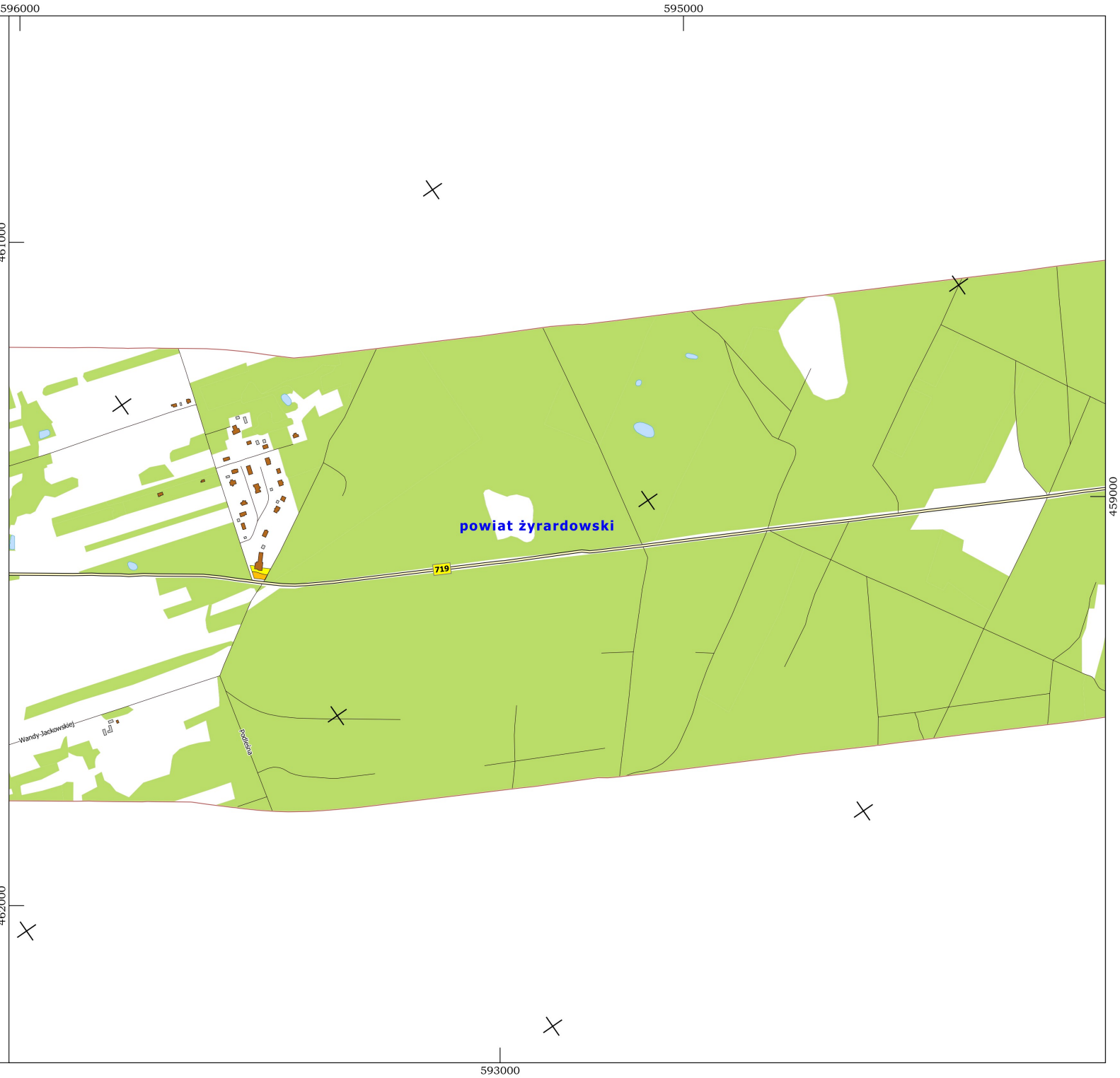

Układ współrzędnych "PL-1992"
Skala 1: 10 000

0 200 400 600 800 m

Zamawiający
Mazowiecki Zarząd Dróg Wojewódzkich
ul. Mazowiecka 14, 00-048 Warszawa

Mazowiecki Zarząd Dróg Wojewódzkich w Warszawie

Wykonawca:
LEMITOR Ochrona Środowiska sp. z o.o. sp. k.
ul. Długosza 40, 51-162 Wrocław

lemitor OCHRONA ŚRODOWISKA

Strategiczna mapa hałasu
istniejącego stanu klimatu akustycznego
obszarów położonych w otoczeniu dróg wojewódzkich
województwa mazowieckiego

Mapa terenów zagrożonych hałasem, wskaźnik L_{DWN}

Arkusz 120/174

Legenda

- Granice powiatów
- Jednostki ewidencyjne
- Bufor 600 m
- Analizowane odcinki dróg wojewódzkich
- Pozostałe drogi
- Mosty, wiadukty
- Ekrany akustyczne
- Wody
- Tereny zieleni

Budynki

- szpitali, domów opieki społecznej
- szkół, przedszkoli, żłobków
- mieszkalne
- pozostałe

Przekroczenia L_{DWN}

- 1,0 - 5,0 dB
- 5,1 - 10,0 dB
- 10,1 - 15,0 dB
- > 15,0 dB

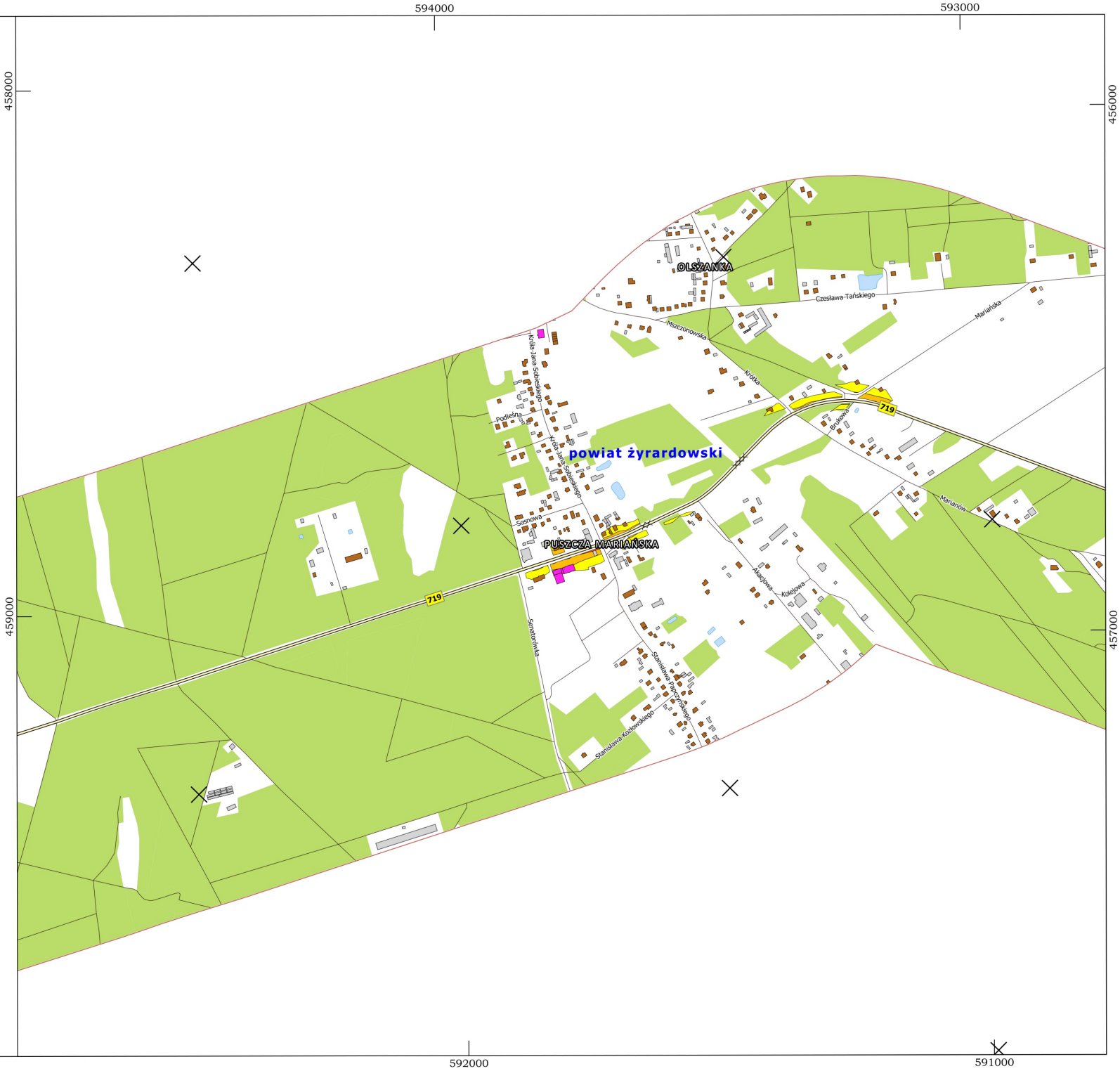

Układ współrzędnych "PL-1992"
Skala 1: 10 000

0 200 400 600 800 m

Zamawiający
Mazowiecki Zarząd Dróg Wojewódzkich
ul. Mazowiecka 14, 00-048 Warszawa

Wykonawca:
LEMITOR Ochrona Środowiska sp. z o.o. sp. k.
ul. Długosza 40, 51-162 Wrocław

Strategiczna mapa hałasu
istniejącego stanu klimatu akustycznego
obszarów położonych w otoczeniu dróg wojewódzkich
województwa mazowieckiego

Mapa terenów zagrożonych hałasem, wskaźnik L_{DWN}

Arkusz 121/174

Legenda

- Granice powiatów
- Jednostki ewidencyjne
- Bufor 600 m
- Analizowane odcinki dróg wojewódzkich
- Pozostałe drogi
- Mosty, wiadukty
- Ekrany akustyczne
- Wody
- Tereny zieleni

Budynki

- szpitali, domów opieki społecznej
- szkół, przedszkoli, żłobków
- mieszkalne
- pozostałe

Przekroczenia L_{DWN}

- 1,0 - 5,0 dB
- 5,1 - 10,0 dB
- 10,1 - 15,0 dB
- > 15,0 dB

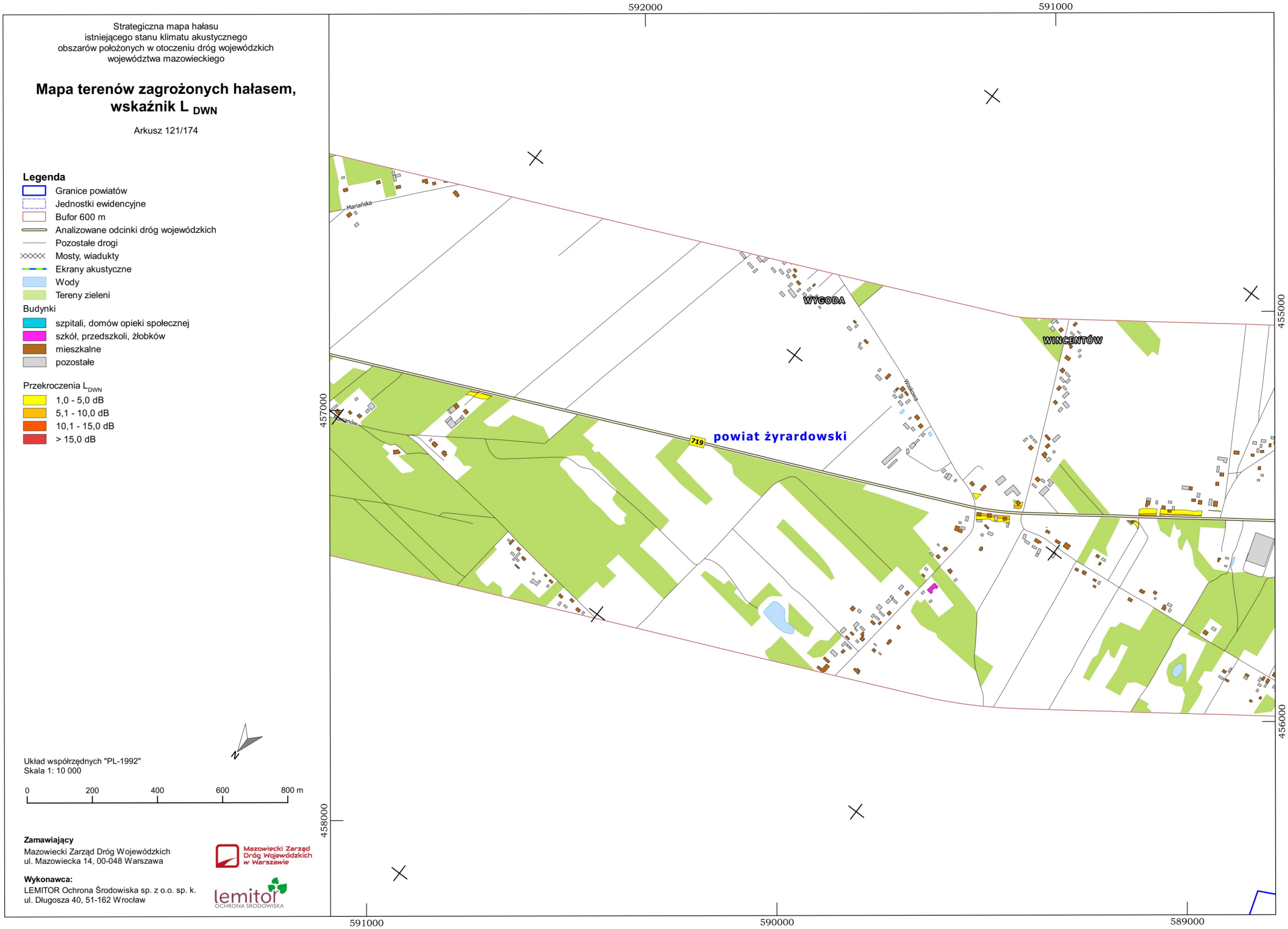

Układ współrzędnych "PL-1992"
Skala 1: 10 000

0 200 400 600 800 m

Zamawiający
Mazowiecki Zarząd Dróg Wojewódzkich
ul. Mazowiecka 14, 00-048 Warszawa

Wykonawca:
LEMITOR Ochrona Środowiska sp. z o.o. sp. k.
ul. Długosza 40, 51-162 Wrocław

Strategiczna mapa hałasu
istniejącego stanu klimatu akustycznego
obszarów położonych w otoczeniu dróg wojewódzkich
województwa mazowieckiego

Mapa terenów zagrożonych hałasem, wskaźnik L_{DWN}

Arkusz 122/174

Legenda

- Granice powiatów
- Jednostki ewidencyjne
- Bufor 600 m
- Analizowane odcinki dróg wojewódzkich
- Pozostałe drogi
- Mosty, wiadukty
- Ekrany akustyczne
- Wody
- Tereny zieleni

Budynki

- szpitali, domów opieki społecznej
- szkół, przedszkoli, żłobków
- mieszkalne
- pozostałe

Przekroczenia L_{DWN}

- 1,0 - 5,0 dB
- 5,1 - 10,0 dB
- 10,1 - 15,0 dB
- > 15,0 dB



590000
589000
453000
455000
454000
456000
woj.mazowieckie
woj.łódzkie
powiat skierniewicki
588000
587000
455000

Układ współrzędnych "PL-1992"
Skala 1: 10 000

0 200 400 600 800 m

Zamawiający
Mazowiecki Zarząd Dróg Wojewódzkich
ul. Mazowiecka 14, 00-048 Warszawa

Wykonawca:
LEMITOR Ochrona Środowiska sp. z o.o. sp. k.
ul. Długosza 40, 51-162 Wrocław

Strategiczna mapa hałasu
istniejącego stanu klimatu akustycznego
obszarów położonych w otoczeniu dróg wojewódzkich
województwa mazowieckiego

Mapa terenów zagrożonych hałasem, wskaźnik L_{DWN}

Arkusz 123/174

Legenda

- Granice powiatów
- Jednostki ewidencyjne
- Bufor 600 m
- Analizowane odcinki dróg wojewódzkich
- Pozostałe drogi
- Mosty, wiadukty
- Ekrany akustyczne
- Wody
- Tereny zieleni

Budynki

- szpitali, domów opieki społecznej
- szkół, przedszkoli, żłobków
- mieszkalne
- pozostałe

Przekroczenia L_{DWN}

- 1,0 - 5,0 dB
- 5,1 - 10,0 dB
- 10,1 - 15,0 dB
- > 15,0 dB

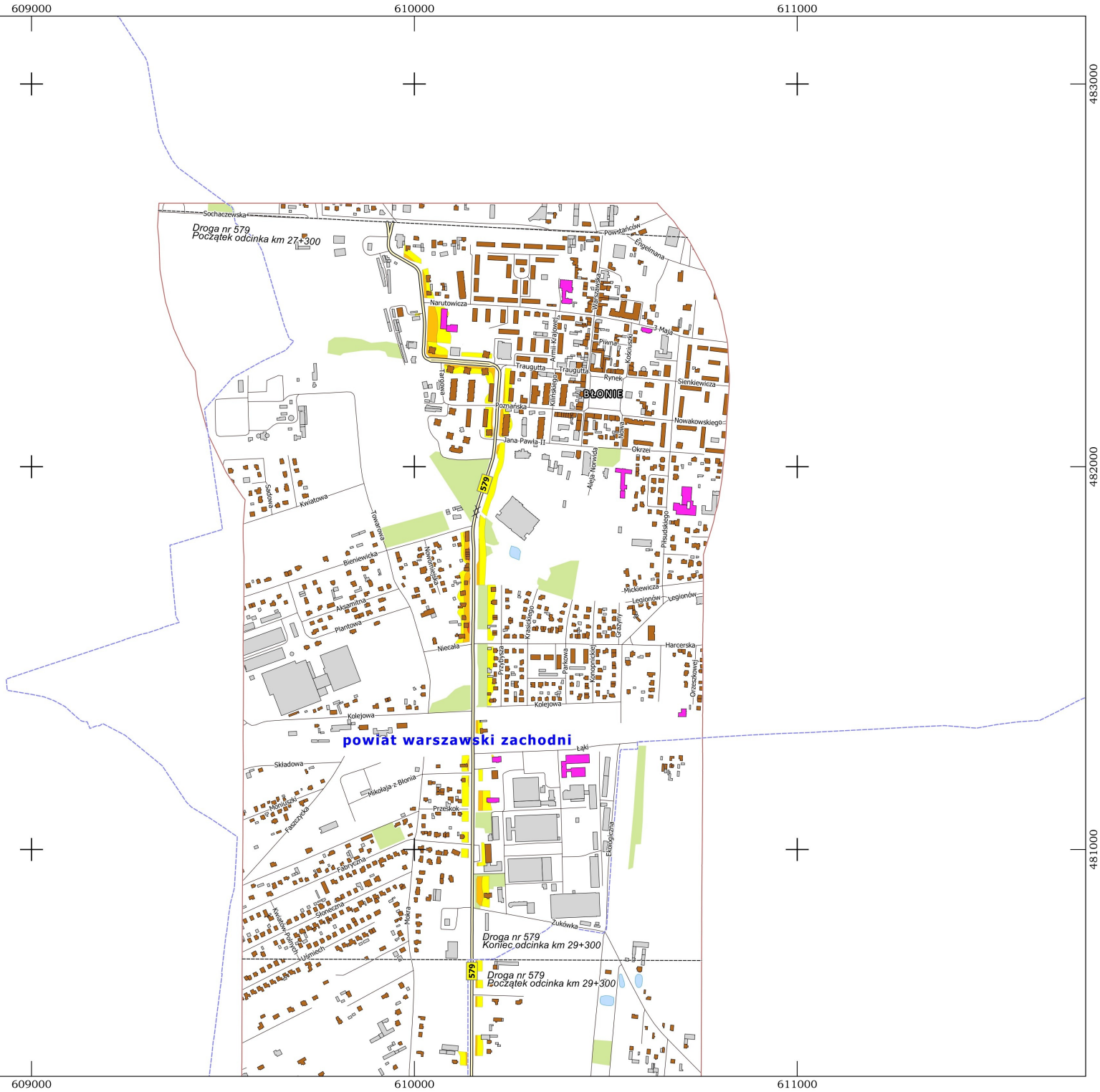

Układ współrzędnych "PL-1992"
Skala 1: 10 000

0 200 400 600 800 m

Zamawiający
Mazowiecki Zarząd Dróg Wojewódzkich
ul. Mazowiecka 14, 00-048 Warszawa

Wykonawca:
LEMITOR Ochrona Środowiska sp. z o.o. sp. k.
ul. Długosza 40, 51-162 Wrocław

Strategiczna mapa hałasu
istniejącego stanu klimatu akustycznego
obszarów położonych w otoczeniu dróg wojewódzkich
województwa mazowieckiego

Mapa terenów zagrożonych hałasem, wskaźnik L_{DWN}

Arkusz 124/174

Legenda

- Granice powiatów
- Jednostki ewidencyjne
- Bufor 600 m
- Analizowane odcinki dróg wojewódzkich
- Pozostałe drogi
- Mosty, wiadukty
- Ekrany akustyczne
- Wody
- Tereny zieleni

Budynki

- szpitali, domów opieki społecznej
- szkół, przedszkoli, żłobków
- mieszkalne
- pozostałe

Przekroczenia L_{DWN}

- 1,0 - 5,0 dB
- 5,1 - 10,0 dB
- 10,1 - 15,0 dB
- > 15,0 dB

N

Układ współrzędnych "PL-1992"
Skala 1: 10 000

0 200 400 600 800 m

Zamawiający
Mazowiecki Zarząd Dróg Wojewódzkich
ul. Mazowiecka 14, 00-048 Warszawa

Wykonawca:
LEMITOR Ochrona Środowiska sp. z o.o. sp. k.
ul. Długosza 40, 51-162 Wrocław

609000 610000 611000

480000 479000 478000

RADONICE

powiat warszawski zachodni

powiat grodziski

Pogodna Mokra Żukówka Górna

579

Strategiczna mapa hałasu
istniejącego stanu klimatu akustycznego
obszarów położonych w otoczeniu dróg wojewódzkich
województwa mazowieckiego

Mapa terenów zagrożonych hałasem, wskaźnik L_{DWN}

Arkusz 125/174

Legenda

- Granice powiatów
- Jednostki ewidencyjne
- Bufor 600 m
- Analizowane odcinki dróg wojewódzkich
- Pozostałe drogi
- Mosty, wiadukty
- Ekrany akustyczne
- Wody
- Tereny zieleni

Budynki

- szpitali, domów opieki społecznej
- szkół, przedszkoli, żłobków
- mieszkalne
- pozostałe

Przekroczenia L_{DWN}

- 1,0 - 5,0 dB
- 5,1 - 10,0 dB
- 10,1 - 15,0 dB
- > 15,0 dB

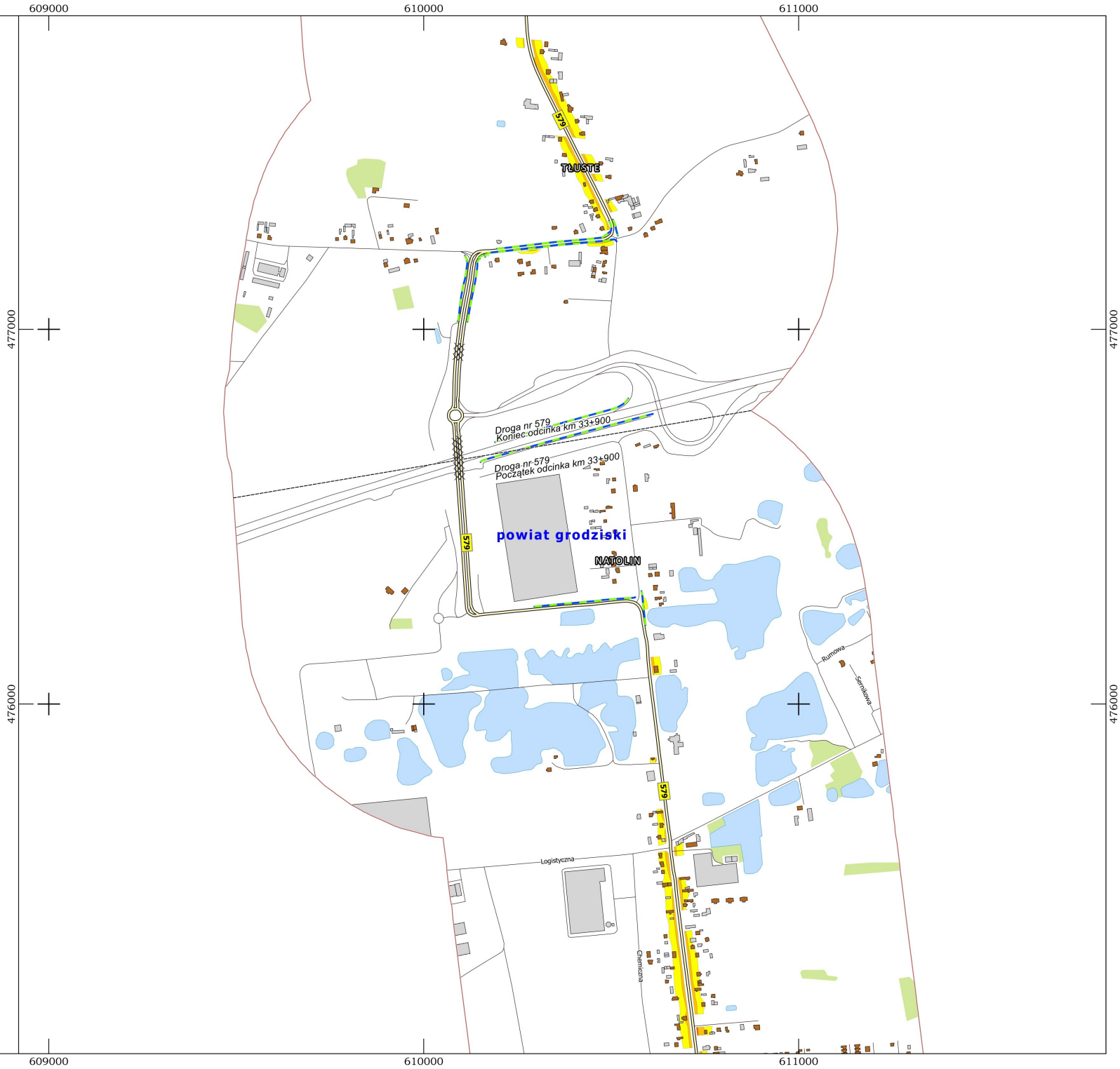

N

Układ współrzędnych "PL-1992"
Skala 1: 10 000

0 200 400 600 800 m

Zamawiający
Mazowiecki Zarząd Dróg Wojewódzkich
ul. Mazowiecka 14, 00-048 Warszawa

Mazowiecki Zarząd Dróg Wojewódzkich w Warszawie

Wykonawca:
LEMITOR Ochrona Środowiska sp. z o.o. sp. k.
ul. Długosza 40, 51-162 Wrocław

lemitor OCHRONA ŚRODOWISKA

Strategiczna mapa hałasu
istniejącego stanu klimatu akustycznego
obszarów położonych w otoczeniu dróg wojewódzkich
województwa mazowieckiego

Mapa terenów zagrożonych hałasem, wskaźnik L_{DWN}

Arkusz 126/174

Legenda

- Granice powiatów
- Jednostki ewidencyjne
- Bufor 600 m
- Analizowane odcinki dróg wojewódzkich
- Pozostałe drogi
- Mosty, wiadukty
- Ekrany akustyczne
- Wody
- Tereny zieleni

Budynki

- szpitali, domów opieki społecznej
- szkół, przedszkoli, żłobków
- mieszkalne
- pozostałe

Przekroczenia L_{DWN}

- 1,0 - 5,0 dB
- 5,1 - 10,0 dB
- 10,1 - 15,0 dB
- > 15,0 dB

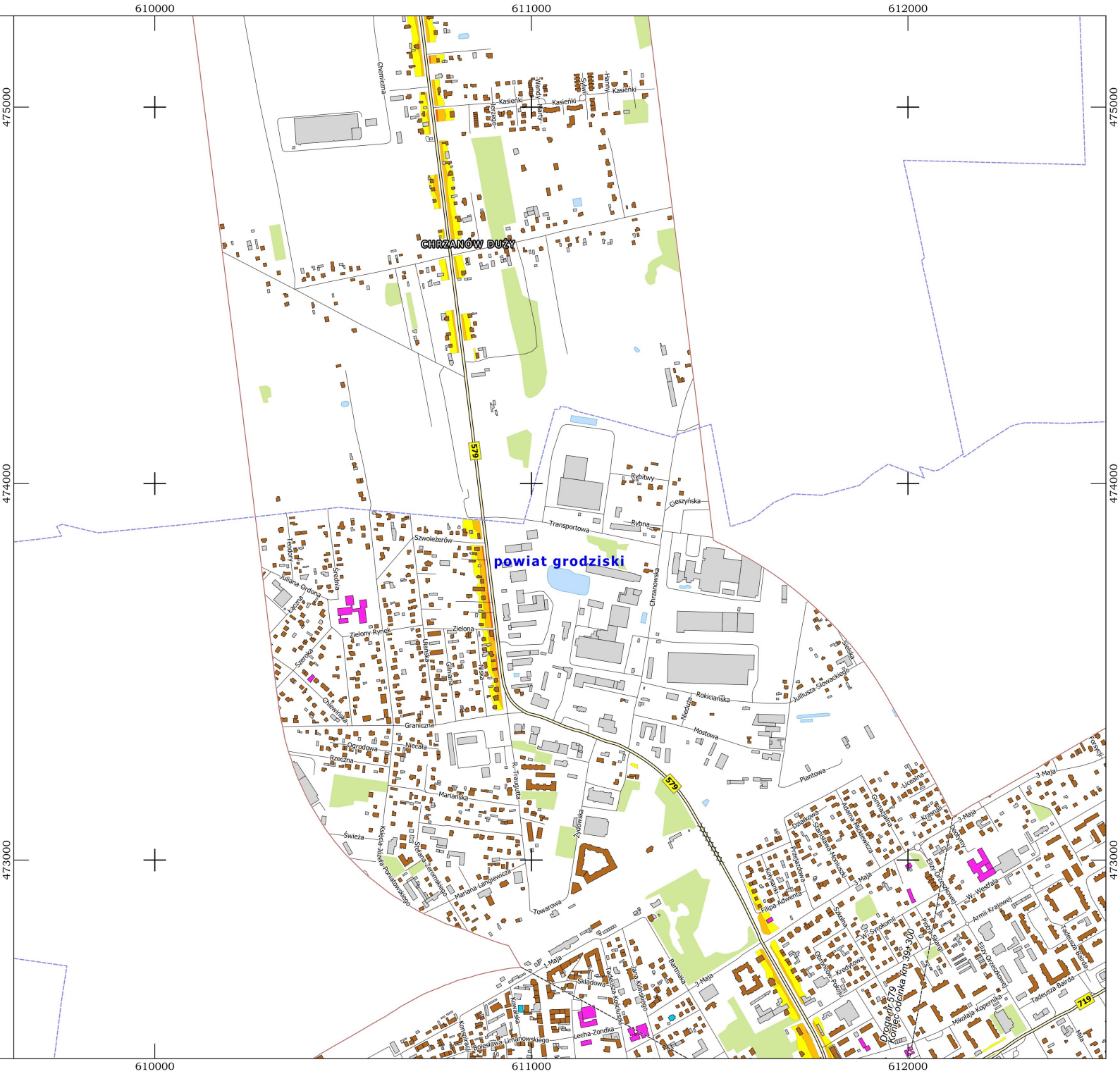

N

Układ współrzędnych "PL-1992"
Skala 1: 10 000

0 200 400 600 800 m

Zamawiający
Mazowiecki Zarząd Dróg Wojewódzkich
ul. Mazowiecka 14, 00-048 Warszawa

Mazowiecki Zarząd Dróg Wojewódzkich w Warszawie

Wykonawca:
LEMITOR Ochrona Środowiska sp. z o.o. sp. k.
ul. Długosza 40, 51-162 Wrocław

lemitor OCHRONA ŚRODOWISKA

Strategiczna mapa hałasu
istniejącego stanu klimatu akustycznego
obszarów położonych w otoczeniu dróg wojewódzkich
województwa mazowieckiego

Mapa terenów zagrożonych hałasem, wskaźnik L_{DWN}

Arkusz 127/174

Legenda

- Granice powiatów
- Jednostki ewidencyjne
- Bufor 600 m
- Analizowane odcinki dróg wojewódzkich
- Pozostałe drogi
- Mosty, wiadukty
- Ekrany akustyczne
- Wody
- Tereny zieleni

Budynki

- szpitali, domów opieki społecznej
- szkół, przedszkoli, żłobków
- mieszkalne
- pozostałe

Przekroczenia L_{DWN}

- 1,0 - 5,0 dB
- 5,1 - 10,0 dB
- 10,1 - 15,0 dB
- > 15,0 dB

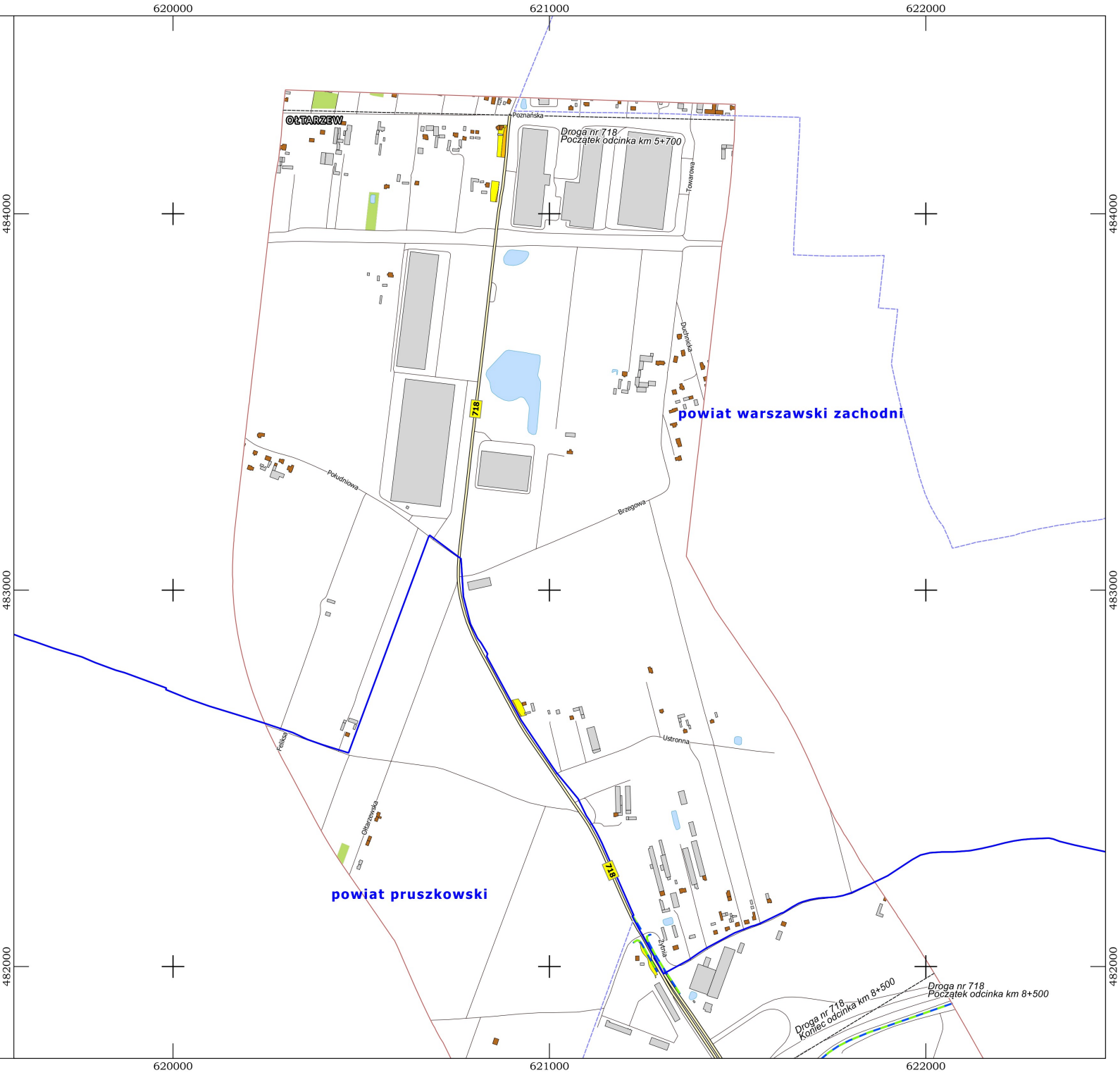

Układ współrzędnych "PL-1992"
Skala 1: 10 000

Zamawiający
Mazowiecki Zarząd Dróg Wojewódzkich
ul. Mazowiecka 14, 00-048 Warszawa

Wykonawca:
LEMITOR Ochrona Środowiska sp. z o.o. sp. k.
ul. Długosza 40, 51-162 Wrocław

Strategiczna mapa hałasu
istniejącego stanu klimatu akustycznego
obszarów położonych w otoczeniu dróg wojewódzkich
województwa mazowieckiego

Mapa terenów zagrożonych hałasem, wskaźnik L_{DWN}

Arkusz 128/174

Legenda

- Granice powiatów
- Jednostki ewidencyjne
- Bufor 600 m
- Analizowane odcinki dróg wojewódzkich
- Pozostałe drogi
- Mosty, wiadukty
- Ekrany akustyczne
- Wody
- Tereny zieleni

Budynki

- szpitali, domów opieki społecznej
- szkół, przedszkoli, żłobków
- mieszkalne
- pozostałe

Przekroczenia L_{DWN}

- 1,0 - 5,0 dB
- 5,1 - 10,0 dB
- 10,1 - 15,0 dB
- > 15,0 dB

N

Układ współrzędnych "PL-1992"
Skala 1: 10 000

0 200 400 600 800 m

Zamawiający
Mazowiecki Zarząd Dróg Wojewódzkich
ul. Mazowiecka 14, 00-048 Warszawa

Wykonawca:
LEMITOR Ochrona Środowiska sp. z o.o. sp. k.
ul. Długosza 40, 51-162 Wrocław

621000 622000 623000

482000 481000 480000

powiat warszawski zachodni

powiat pruszkowski

Droga nr 718
Koniec odcinka km 8+500

Droga nr 718
Początek odcinka km 8+500

Droga nr 718
Koniec odcinka km 9+200

Droga nr 718
Początek odcinka km 9+200

Droga nr 760
Początek odcinka km 0+000

718

PRUSZKÓW

Strategiczna mapa hałasu
istniejącego stanu klimatu akustycznego
obszarów położonych w otoczeniu dróg wojewódzkich
województwa mazowieckiego

Mapa terenów zagrożonych hałasem, wskaźnik L_{DWN}

Arkusz 129/174

Legenda

- Granice powiatów
- Jednostki ewidencyjne
- Bufor 600 m
- Analizowane odcinki dróg wojewódzkich
- Pozostałe drogi
- Mosty, wiadukty
- Ekrany akustyczne
- Wody
- Tereny zieleni

Budynki

- szpitali, domów opieki społecznej
- szkół, przedszkoli, żłobków
- mieszkalne
- pozostałe

Przekroczenia L_{DWN}

- 1,0 - 5,0 dB
- 5,1 - 10,0 dB
- 10,1 - 15,0 dB
- > 15,0 dB



N

Układ współrzędnych "PL-1992"
Skala 1: 10 000

0 200 400 600 800 m

Zamawiający
Mazowiecki Zarząd Dróg Wojewódzkich
ul. Mazowiecka 14, 00-048 Warszawa

Wykonawca:
LEMITOR Ochrona Środowiska sp. z o.o. sp. k.
ul. Długosza 40, 51-162 Wrocław

Strategiczna mapa hałasu
istniejącego stanu klimatu akustycznego
obszarów położonych w otoczeniu dróg wojewódzkich
województwa mazowieckiego

Mapa terenów zagrożonych hałasem, wskaźnik L_{DWN}

Arkusz 130/174

Legenda

- Granice powiatów
- Jednostki ewidencyjne
- Bufor 600 m
- Analizowane odcinki dróg wojewódzkich
- Pozostałe drogi
- Mosty, wiadukty
- Ekrany akustyczne
- Wody
- Tereny zieleni

Budynki

- szpitali, domów opieki społecznej
- szkół, przedszkoli, żłobków
- mieszkalne
- pozostałe

Przekroczenia L_{DWN}

- 1,0 - 5,0 dB
- 5,1 - 10,0 dB
- 10,1 - 15,0 dB
- > 15,0 dB

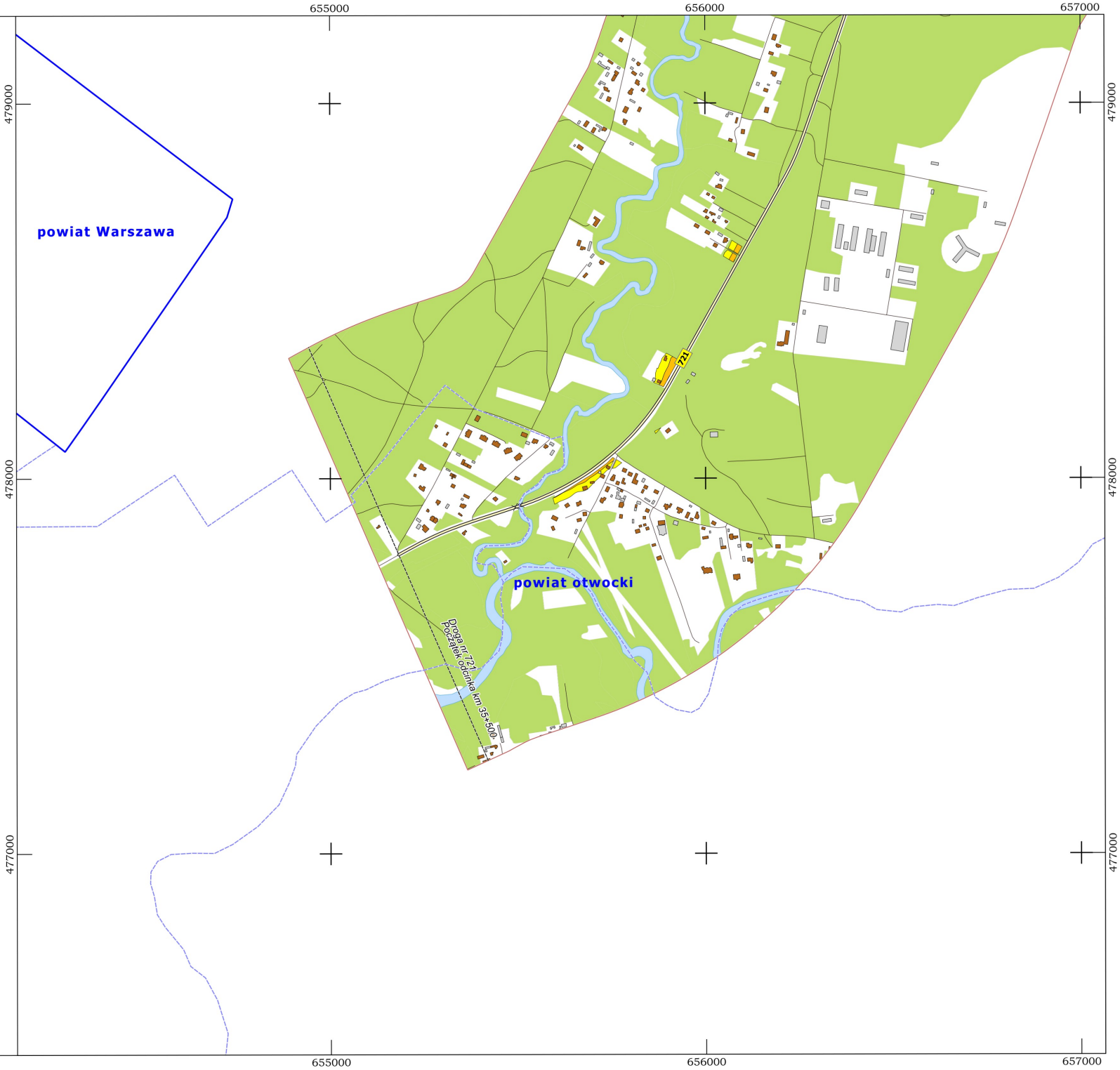

N

Układ współrzędnych "PL-1992"
Skala 1: 10 000

0 200 400 600 800 m

Zamawiający
Mazowiecki Zarząd Dróg Wojewódzkich
ul. Mazowiecka 14, 00-048 Warszawa

Wykonawca:
LEMITOR Ochrona Środowiska sp. z o.o. sp. k.
ul. Długosza 40, 51-162 Wrocław

Strategiczna mapa hałasu
istniejącego stanu klimatu akustycznego
obszarów położonych w otoczeniu dróg wojewódzkich
województwa mazowieckiego

Mapa terenów zagrożonych hałasem, wskaźnik L_{DWN}

Arkusz 131/174

Legenda

- Granice powiatów
- Jednostki ewidencyjne
- Bufor 600 m
- Analizowane odcinki dróg wojewódzkich
- Pozostałe drogi
- Mosty, wiadukty
- Ekrany akustyczne
- Wody
- Tereny zieleni

Budynki

- szpitali, domów opieki społecznej
- szkół, przedszkoli, żłobków
- mieszkalne
- pozostałe

Przekroczenia L_{DWN}

- 1,0 - 5,0 dB
- 5,1 - 10,0 dB
- 10,1 - 15,0 dB
- > 15,0 dB

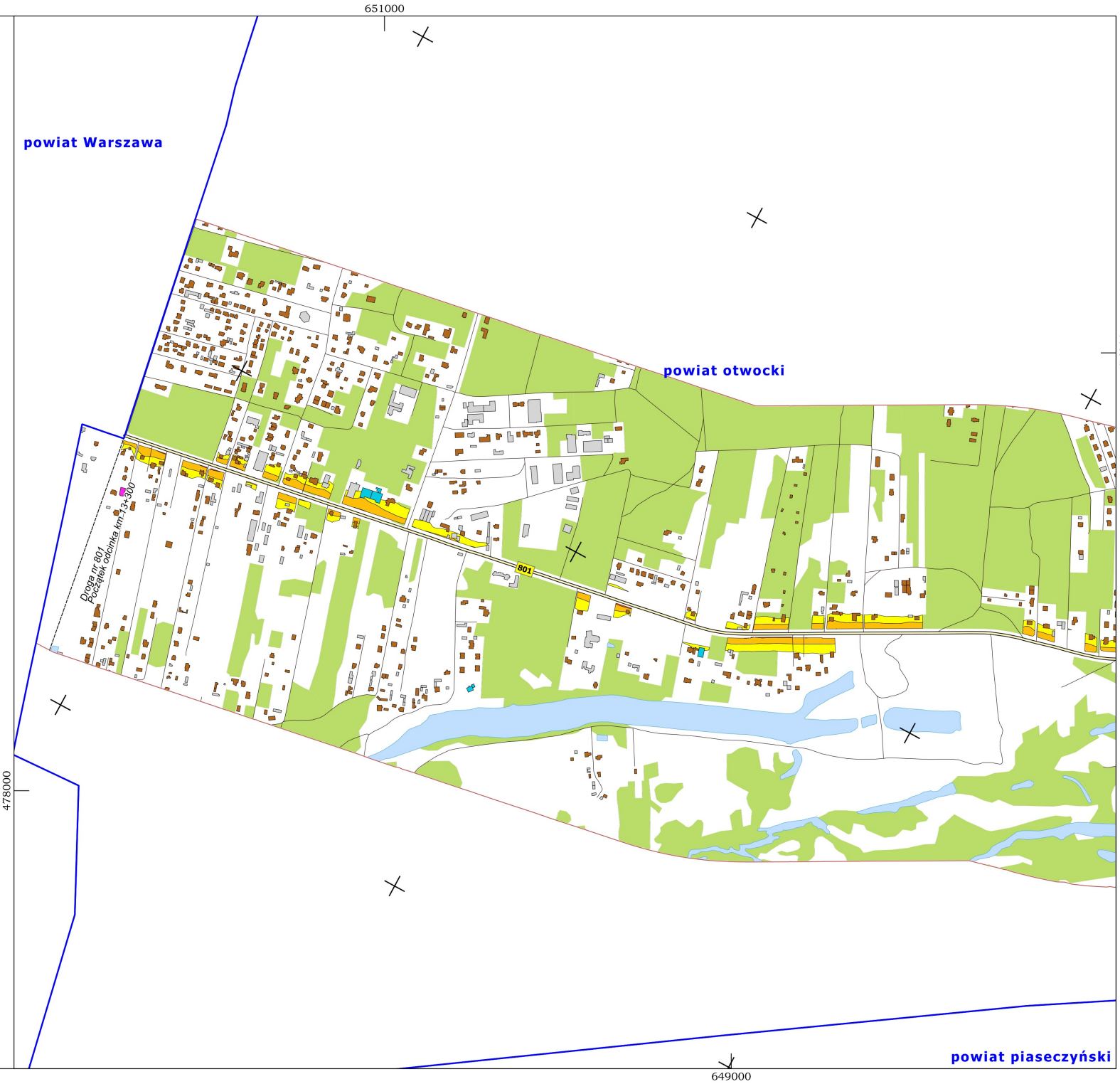

Układ współrzędnych "PL-1992"
Skala 1: 10 000

0 200 400 600 800 m

Zamawiający
Mazowiecki Zarząd Dróg Wojewódzkich
ul. Mazowiecka 14, 00-048 Warszawa

Wykonawca:
LEMITOR Ochrona Środowiska sp. z o.o. sp. k.
ul. Długosza 40, 51-162 Wrocław

Strategiczna mapa hałasu
istniejącego stanu klimatu akustycznego
obszarów położonych w otoczeniu dróg wojewódzkich
województwa mazowieckiego

Mapa terenów zagrożonych hałasem, wskaźnik L_{DWN}

Arkusz 132/174

Legenda

- Granice powiatów
- Jednostki ewidencyjne
- Bufor 600 m
- Analizowane odcinki dróg wojewódzkich
- Pozostałe drogi
- Mosty, wiadukty
- Ekrany akustyczne
- Wody
- Tereny zieleni

Budynki

- szpitali, domów opieki społecznej
- szkół, przedszkoli, żłobków
- mieszkalne
- pozostałe

Przekroczenia L_{DWN}

- 1,0 - 5,0 dB
- 5,1 - 10,0 dB
- 10,1 - 15,0 dB
- > 15,0 dB

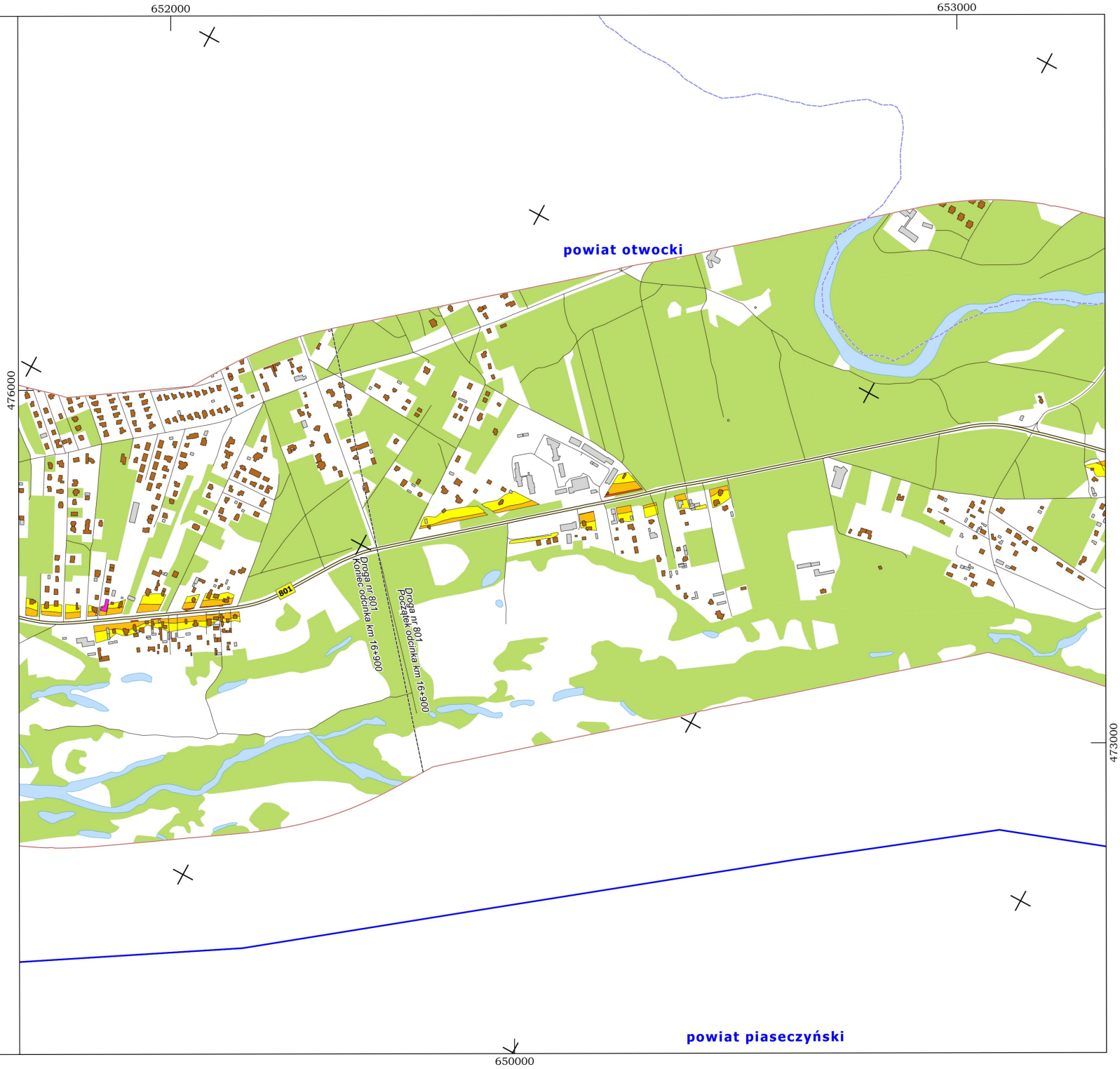

Układ współrzędnych "PL-1992"
Skala 1: 10 000

0 200 400 600 800 m

Zamawiający
Mazowiecki Zarząd Dróg Wojewódzkich
ul. Mazowiecka 14, 00-048 Warszawa

Wykonawca:
LEMITOR Ochrona Środowiska sp. z o.o. sp. k.
ul. Długosza 40, 51-162 Wrocław

Strategiczna mapa hałasu
istniejącego stanu klimatu akustycznego
obszarów położonych w otoczeniu dróg wojewódzkich
województwa mazowieckiego

Mapa terenów zagrożonych hałasem, wskaźnik L_{DWN}

Arkusz 133/174

Legenda

- Granice powiatów
- Jednostki ewidencyjne
- Bufor 600 m
- Analizowane odcinki dróg wojewódzkich
- Pozostałe drogi
- Mosty, wiadukty
- Ekrany akustyczne
- Wody
- Tereny zieleni

Budynki

- szpitali, domów opieki społecznej
- szkół, przedszkoli, żłobków
- mieszkalne
- pozostałe

Przekroczenia L_{DWN}

- 1,0 - 5,0 dB
- 5,1 - 10,0 dB
- 10,1 - 15,0 dB
- > 15,0 dB



Układ współrzędnych "PL-1992"
Skala 1: 10 000

0 200 400 600 800 m

Zamawiający
Mazowiecki Zarząd Dróg Wojewódzkich
ul. Mazowiecka 14, 00-048 Warszawa

Wykonawca:
LEMITOR Ochrona Środowiska sp. z o.o. sp. k.
ul. Długosza 40, 51-162 Wrocław

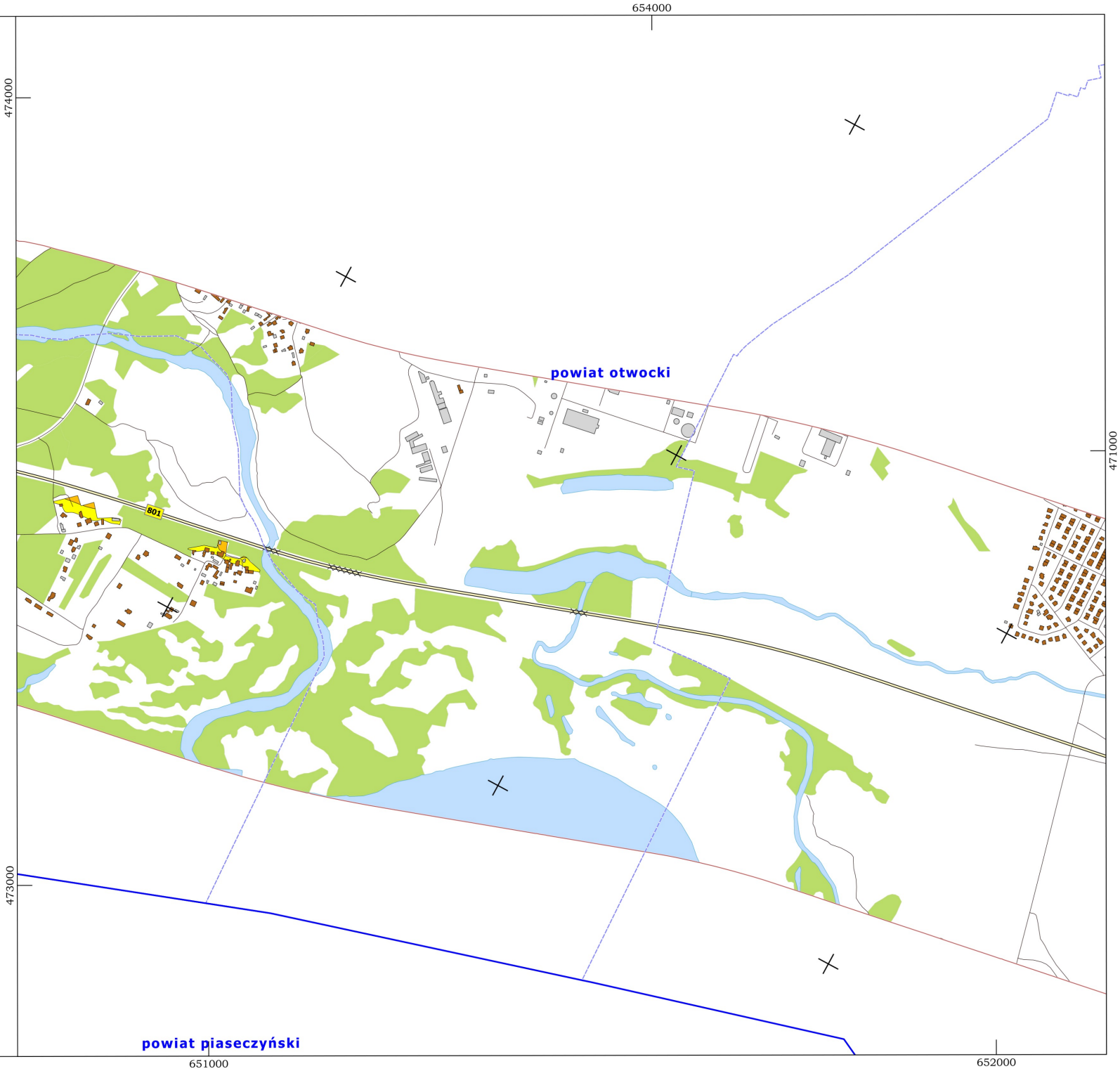

Strategiczna mapa hałasu
istniejącego stanu klimatu akustycznego
obszarów położonych w otoczeniu dróg wojewódzkich
województwa mazowieckiego

Mapa terenów zagrożonych hałasem, wskaźnik L_{DWN}

Arkusz 134/174

Legenda

- Granice powiatów
- Jednostki ewidencyjne
- Bufor 600 m
- Analizowane odcinki dróg wojewódzkich
- Pozostałe drogi
- Mosty, wiadukty
- Ekrany akustyczne
- Wody
- Tereny zieleni

Budynki

- szpitali, domów opieki społecznej
- szkół, przedszkoli, żłobków
- mieszkalne
- pozostałe

Przekroczenia L_{DWN}

- 1,0 - 5,0 dB
- 5,1 - 10,0 dB
- 10,1 - 15,0 dB
- > 15,0 dB

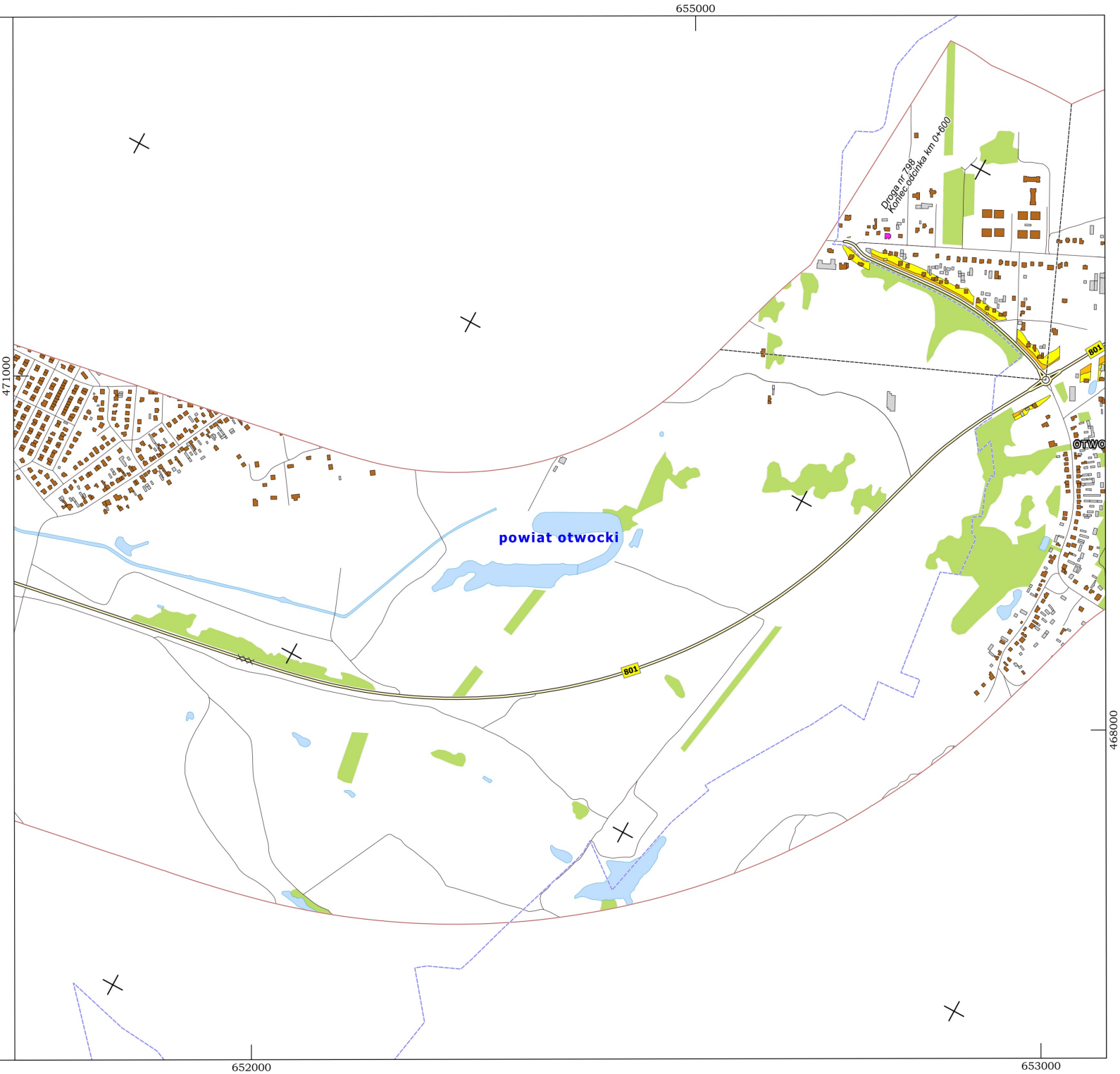

Układ współrzędnych "PL-1992"
Skala 1: 10 000

0 200 400 600 800 m

Zamawiający
Mazowiecki Zarząd Dróg Wojewódzkich
ul. Mazowiecka 14, 00-048 Warszawa

Wykonawca:
LEMITOR Ochrona Środowiska sp. z o.o. sp. k.
ul. Długosza 40, 51-162 Wrocław

Strategiczna mapa hałasu
istniejącego stanu klimatu akustycznego
obszarów położonych w otoczeniu dróg wojewódzkich
województwa mazowieckiego

Mapa terenów zagrożonych hałasem, wskaźnik L_{DWN}

Arkusz 135/174

Legenda

- Granice powiatów
- Jednostki ewidencyjne
- Bufor 600 m
- Analizowane odcinki dróg wojewódzkich
- Pozostałe drogi
- Mosty, wiadukty
- Ekrany akustyczne
- Wody
- Tereny zieleni

Budynki

- szpitali, domów opieki społecznej
- szkół, przedszkoli, żłobków
- mieszkalne
- pozostałe

Przekroczenia L_{DWN}

- 1,0 - 5,0 dB
- 5,1 - 10,0 dB
- 10,1 - 15,0 dB
- > 15,0 dB

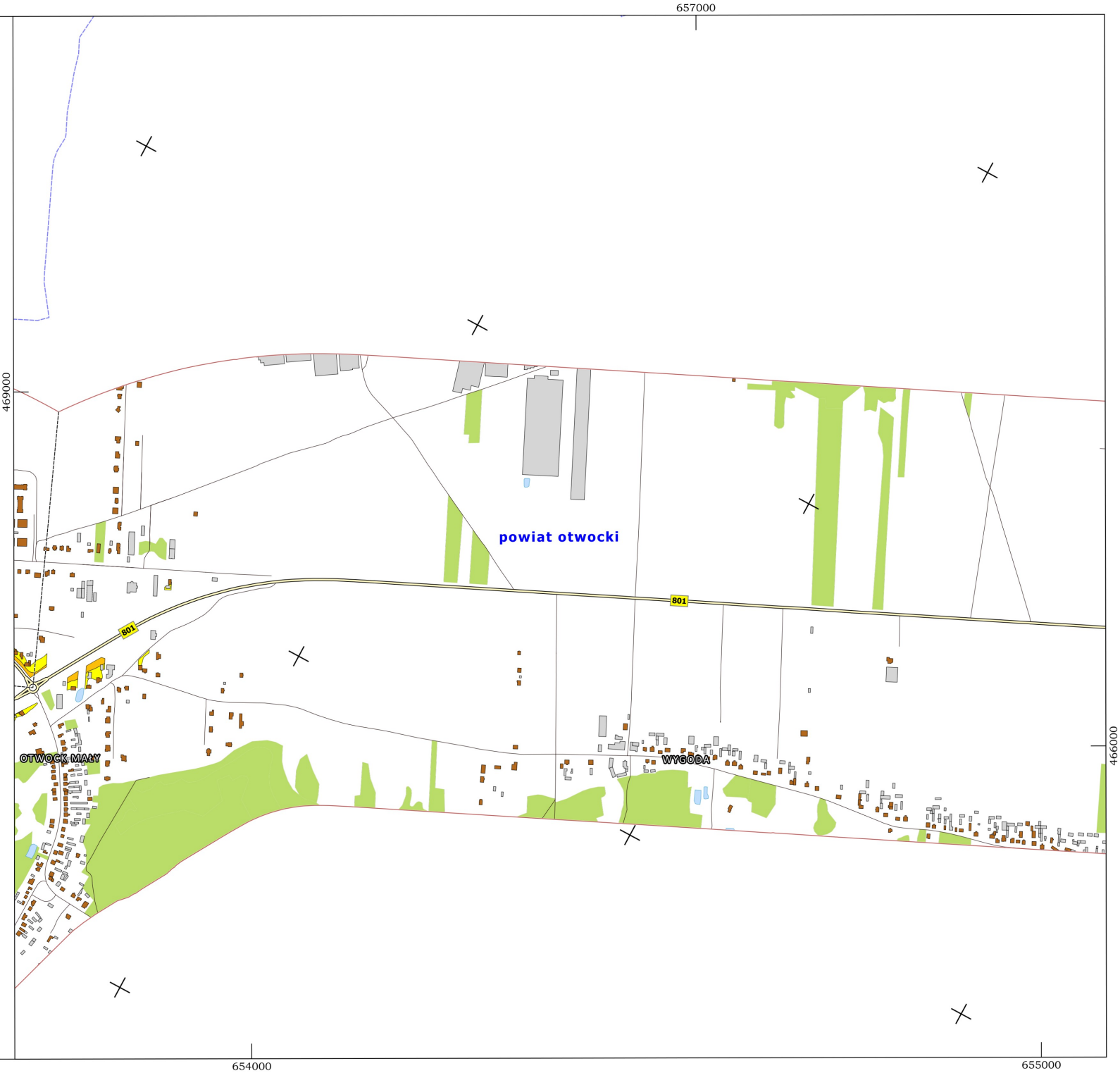

Układ współrzędnych "PL-1992"
Skala 1: 10 000

0 200 400 600 800 m

Zamawiający
Mazowiecki Zarząd Dróg Wojewódzkich
ul. Mazowiecka 14, 00-048 Warszawa

Mazowiecki Zarząd Dróg Wojewódzkich w Warszawie

Wykonawca:
LEMITOR Ochrona Środowiska sp. z o.o. sp. k.
ul. Długosza 40, 51-162 Wrocław

lemitor OCHRONA ŚRODOWISKA

Strategiczna mapa hałasu
istniejącego stanu klimatu akustycznego
obszarów położonych w otoczeniu dróg wojewódzkich
województwa mazowieckiego

Mapa terenów zagrożonych hałasem, wskaźnik L_{DWN}

Arkusz 136/174

Legenda

- Granice powiatów
- Jednostki ewidencyjne
- Bufor 600 m
- Analizowane odcinki dróg wojewódzkich
- Pozostałe drogi
- Mosty, wiadukty
- Ekrany akustyczne
- Wody
- Tereny zieleni

Budynki

- szpitali, domów opieki społecznej
- szkół, przedszkoli, żłobków
- mieszkalne
- pozostałe

Przekroczenia L_{DWN}

- 1,0 - 5,0 dB
- 5,1 - 10,0 dB
- 10,1 - 15,0 dB
- > 15,0 dB

Układ współrzędnych "PL-1992"
Skala 1: 10 000

0 200 400 600 800 m

Zamawiający
Mazowiecki Zarząd Dróg Wojewódzkich
ul. Mazowiecka 14, 00-048 Warszawa

Wykonawca:
LEMITOR Ochrona Środowiska sp. z o.o. sp. k.
ul. Długosza 40, 51-162 Wrocław

657000 658000 464000 466000 463000 655000

801 801 SOBIEKURSK powiat otwocki

Strategiczna mapa hałasu
istniejącego stanu klimatu akustycznego
obszarów położonych w otoczeniu dróg wojewódzkich
województwa mazowieckiego

Mapa terenów zagrożonych hałasem, wskaźnik L_{DWN}

Arkusz 137/174

Legenda

- Granice powiatów
- Jednostki ewidencyjne
- Bufor 600 m
- Analizowane odcinki dróg wojewódzkich
- Pozostałe drogi
- Mosty, wiadukty
- Ekrany akustyczne
- Wody
- Tereny zieleni

Budynki

- szpitali, domów opieki społecznej
- szkół, przedszkoli, żłobków
- mieszkalne
- pozostałe

Przekroczenia L_{DWN}

- 1,0 - 5,0 dB
- 5,1 - 10,0 dB
- 10,1 - 15,0 dB
- > 15,0 dB

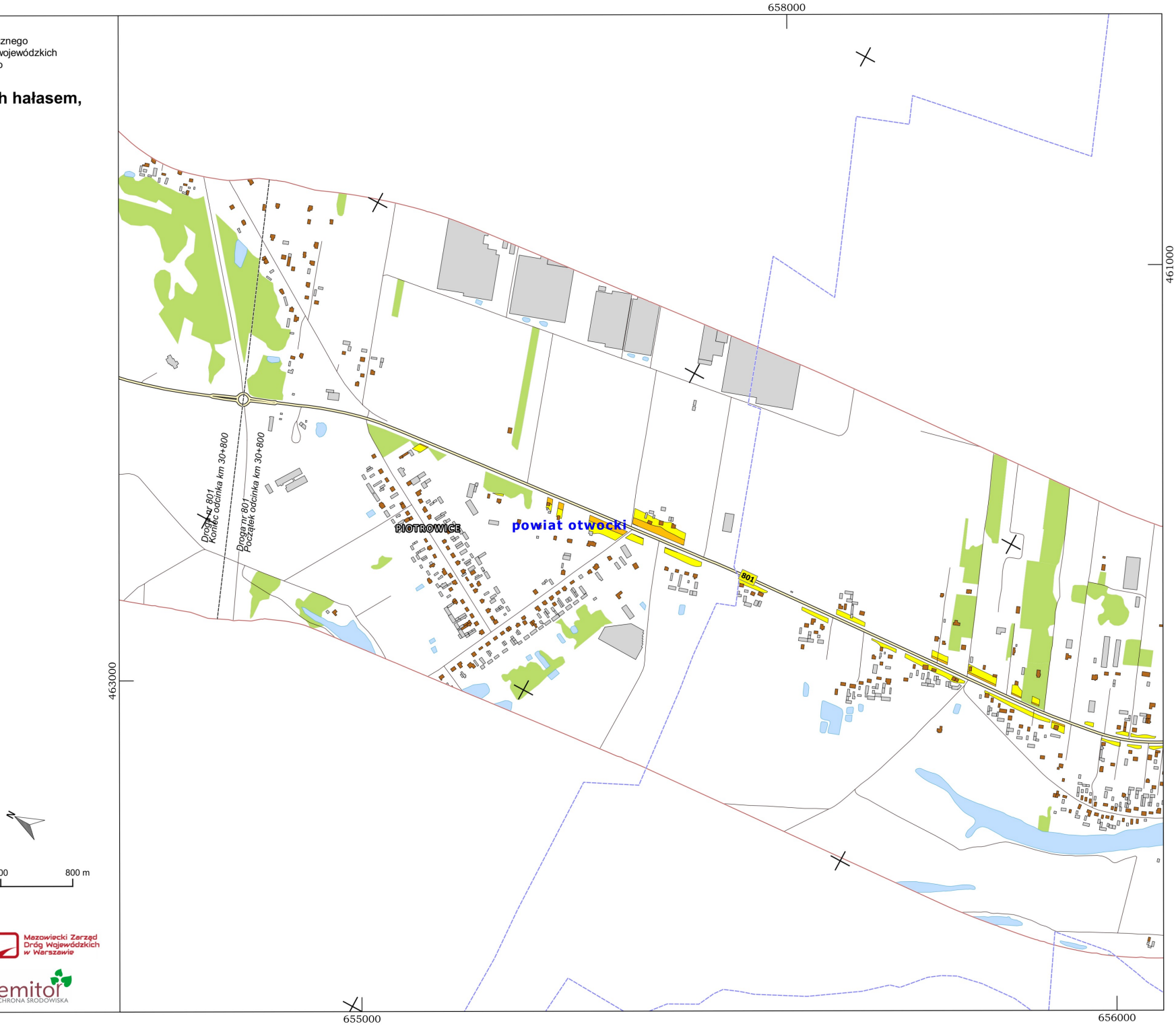

Układ współrzędnych "PL-1992"
Skala 1: 10 000

0 200 400 600 800 m

Zamawiający
Mazowiecki Zarząd Dróg Wojewódzkich
ul. Mazowiecka 14, 00-048 Warszawa

Mazowiecki Zarząd Dróg Wojewódzkich w Warszawie

Wykonawca:
LEMITOR Ochrona Środowiska sp. z o.o. sp. k.
ul. Długosza 40, 51-162 Wrocław

lemitor OCHRONA ŚRODOWISKA

Strategiczna mapa hałasu
istniejącego stanu klimatu akustycznego
obszarów położonych w otoczeniu dróg wojewódzkich
województwa mazowieckiego

Mapa terenów zagrożonych hałasem, wskaźnik L_{DWN}

Arkusz 138/174

Legenda

- Granice powiatów
- Jednostki ewidencyjne
- Bufor 600 m
- Analizowane odcinki dróg wojewódzkich
- Pozostałe drogi
- Mosty, wiadukty
- Ekrany akustyczne
- Wody
- Tereny zieleni

Budynki

- szpitali, domów opieki społecznej
- szkół, przedszkoli, żłobków
- mieszkalne
- pozostałe

Przekroczenia L_{DWN}

- 1,0 - 5,0 dB
- 5,1 - 10,0 dB
- 10,1 - 15,0 dB
- > 15,0 dB



Układ współrzędnych "PL-1992"
Skala 1: 10 000

0 200 400 600 800 m

Zamawiający
Mazowiecki Zarząd Dróg Wojewódzkich
ul. Mazowiecka 14, 00-048 Warszawa

Wykonawca:
LEMITOR Ochrona Środowiska sp. z o.o. sp. k.
ul. Długosza 40, 51-162 Wrocław

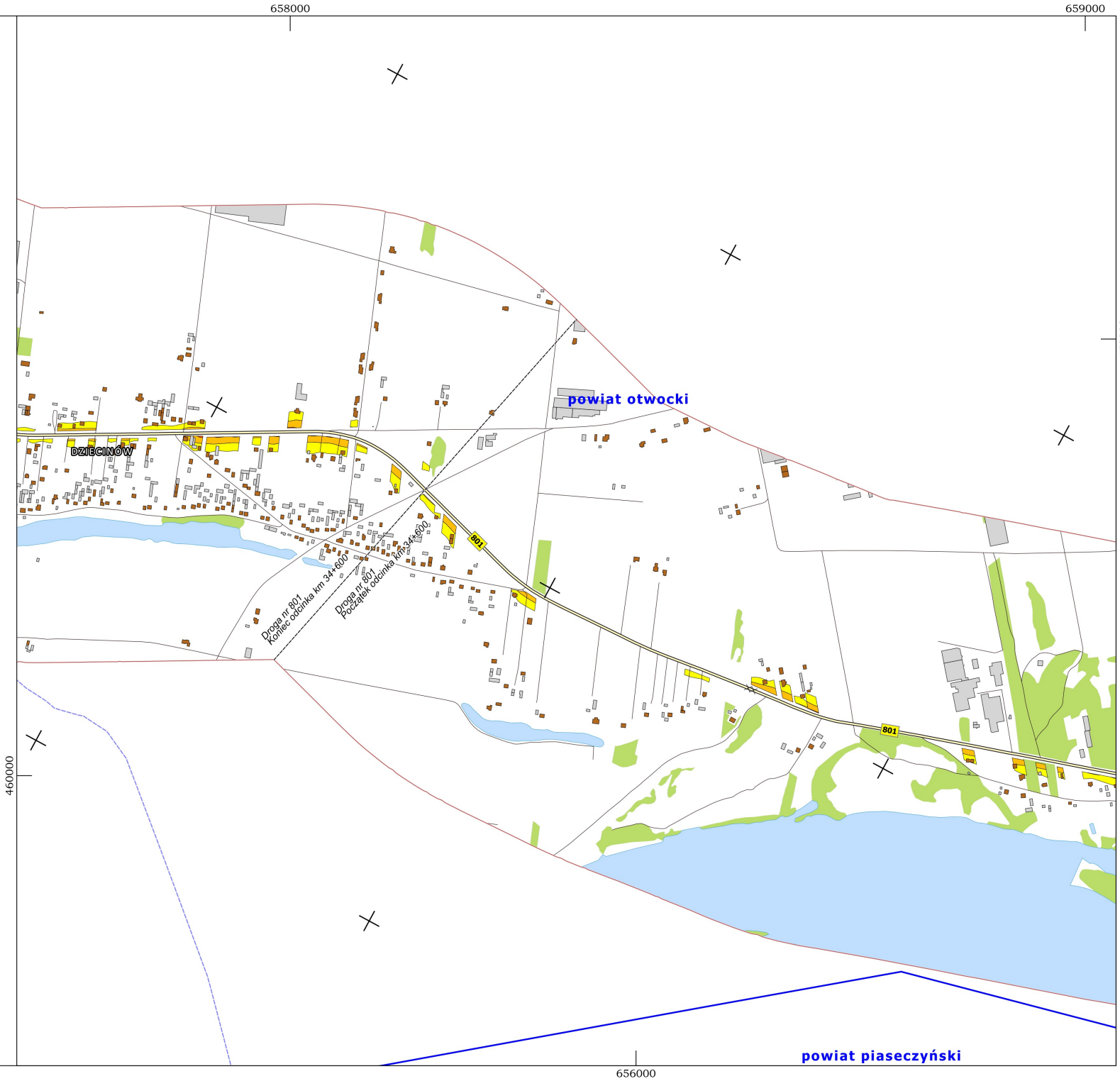

Strategiczna mapa hałasu
istniejącego stanu klimatu akustycznego
obszarów położonych w otoczeniu dróg wojewódzkich
województwa mazowieckiego

Mapa terenów zagrożonych hałasem, wskaźnik L_{DWN}

Arkusz 139/174

Legenda

- Granice powiatów
- Jednostki ewidencyjne
- Bufor 600 m
- Analizowane odcinki dróg wojewódzkich
- Pozostałe drogi
- Mosty, wiadukty
- Ekrany akustyczne
- Wody
- Tereny zieleni

Budynki

- szpitali, domów opieki społecznej
- szkół, przedszkoli, żłobków
- mieszkalne
- pozostałe

Przekroczenia L_{DWN}

- 1,0 - 5,0 dB
- 5,1 - 10,0 dB
- 10,1 - 15,0 dB
- > 15,0 dB

659000
660000
458000
455000
457000
657000
powiat otwocki
powiat piaseczyński
801
801
RADWANKÓW SZLACHECKI

Układ współrzędnych "PL-1992"
Skala 1: 10 000

0 200 400 600 800 m

Zamawiający
Mazowiecki Zarząd Dróg Wojewódzkich
ul. Mazowiecka 14, 00-048 Warszawa

Wykonawca:
LEMITOR Ochrona Środowiska sp. z o.o. sp. k.
ul. Długosza 40, 51-162 Wrocław

Strategiczna mapa hałasu
istniejącego stanu klimatu akustycznego
obszarów położonych w otoczeniu dróg wojewódzkich
województwa mazowieckiego

Mapa terenów zagrożonych hałasem, wskaźnik L_{DWN}

Arkusz 140/174

Legenda

- Granice powiatów
- Jednostki ewidencyjne
- Bufor 600 m
- Analizowane odcinki dróg wojewódzkich
- Pozostałe drogi
- Mosty, wiadukty
- Ekrany akustyczne
- Wody
- Tereny zieleni

Budynki

- szpitali, domów opieki społecznej
- szkół, przedszkoli, żłobków
- mieszkalne
- pozostałe

Przekroczenia L_{DWN}

- 1,0 - 5,0 dB
- 5,1 - 10,0 dB
- 10,1 - 15,0 dB
- > 15,0 dB

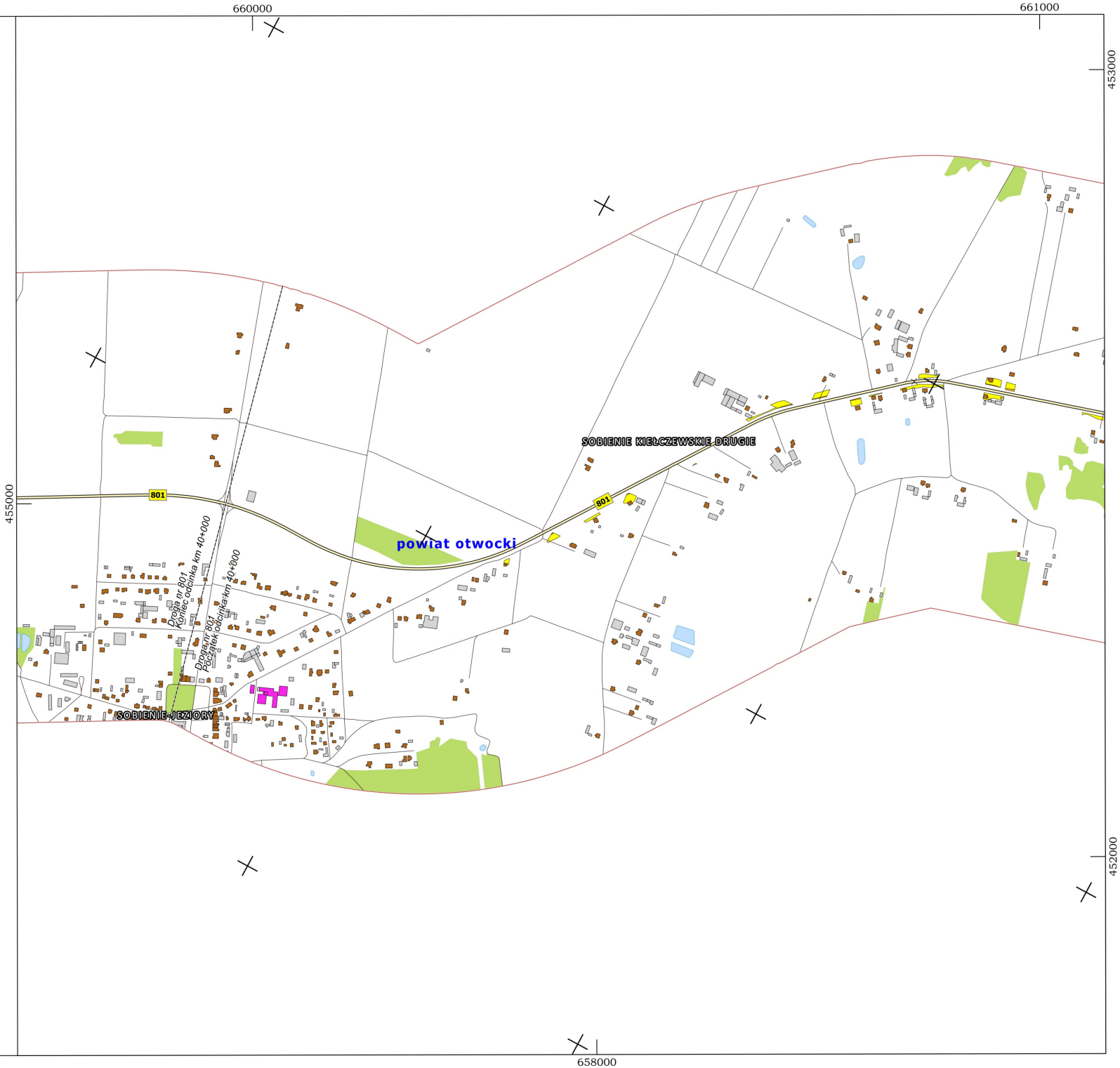

Układ współrzędnych "PL-1992"
Skala 1: 10 000

0 200 400 600 800 m

Zamawiający
Mazowiecki Zarząd Dróg Wojewódzkich
ul. Mazowiecka 14, 00-048 Warszawa

Wykonawca:
LEMITOR Ochrona Środowiska sp. z o.o. sp. k.
ul. Długosza 40, 51-162 Wrocław

Strategiczna mapa hałasu
istniejącego stanu klimatu akustycznego
obszarów położonych w otoczeniu dróg wojewódzkich
województwa mazowieckiego

Mapa terenów zagrożonych hałasem, wskaźnik L_{DWN}

Arkusz 141/174

Legenda

- Granice powiatów
- Jednostki ewidencyjne
- Bufor 600 m
- Analizowane odcinki dróg wojewódzkich
- Pozostałe drogi
- Mosty, wiadukty
- Ekrany akustyczne
- Wody
- Tereny zieleni

Budynki

- szpitali, domów opieki społecznej
- szkół, przedszkoli, żłobków
- mieszkalne
- pozostałe

Przekroczenia L_{DWN}

- 1,0 - 5,0 dB
- 5,1 - 10,0 dB
- 10,1 - 15,0 dB
- > 15,0 dB



Układ współrzędnych "PL-1992"
Skala 1: 10 000

0 200 400 600 800 m

Zamawiający
Mazowiecki Zarząd Dróg Wojewódzkich
ul. Mazowiecka 14, 00-048 Warszawa

Wykonawca:
LEMITOR Ochrona Środowiska sp. z o.o. sp. k.
ul. Długosza 40, 51-162 Wrocław

662000
453000
450000
452000
659000
660000
SOBIENIE KIEŁCZEWSKIE PIERWSZE
powiat otwocki
NOWY ZAMBRZYKÓW
801
powiat garwoliński

Strategiczna mapa hałasu
istniejącego stanu klimatu akustycznego
obszarów położonych w otoczeniu dróg wojewódzkich
województwa mazowieckiego

Mapa terenów zagrożonych hałasem, wskaźnik L_{DWN}

Arkusz 142/174

Legenda

- Granice powiatów
- Jednostki ewidencyjne
- Bufor 600 m
- Analizowane odcinki dróg wojewódzkich
- Pozostałe drogi
- Mosty, wiadukty
- Ekrany akustyczne
- Wody
- Tereny zieleni

Budynki

- szpitali, domów opieki społecznej
- szkół, przedszkoli, żłobków
- mieszkalne
- pozostałe

Przekroczenia L_{DWN}

- 1,0 - 5,0 dB
- 5,1 - 10,0 dB
- 10,1 - 15,0 dB
- > 15,0 dB

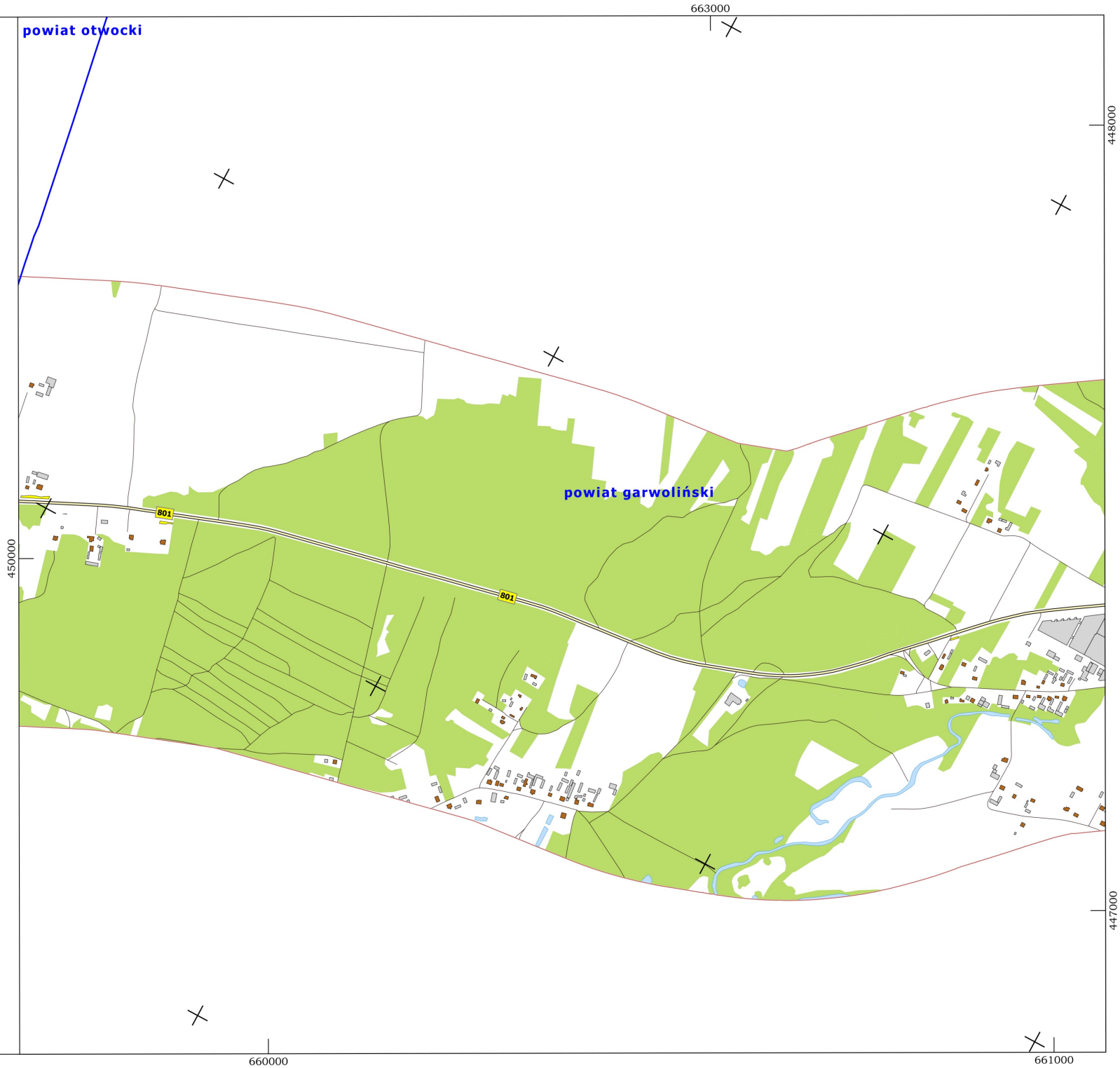

Układ współrzędnych "PL-1992"
Skala 1: 10 000

0 200 400 600 800 m

Zamawiający
Mazowiecki Zarząd Dróg Wojewódzkich
ul. Mazowiecka 14, 00-048 Warszawa

Wykonawca:
LEMITOR Ochrona Środowiska sp. z o.o. sp. k.
ul. Długosza 40, 51-162 Wrocław

Strategiczna mapa hałasu
istniejącego stanu klimatu akustycznego
obszarów położonych w otoczeniu dróg wojewódzkich
województwa mazowieckiego

Mapa terenów zagrożonych hałasem, wskaźnik L_{DWN}

Arkusz 143/174

Legenda

- Granice powiatów
- Jednostki ewidencyjne
- Bufor 600 m
- Analizowane odcinki dróg wojewódzkich
- Pozostałe drogi
- Mosty, wiadukty
- Ekrany akustyczne
- Wody
- Tereny zieleni

Budynki

- szpitali, domów opieki społecznej
- szkół, przedszkoli, żłobków
- mieszkalne
- pozostałe

Przekroczenia L_{DWN}

- 1,0 - 5,0 dB
- 5,1 - 10,0 dB
- 10,1 - 15,0 dB
- > 15,0 dB



Układ współrzędnych "PL-1992"
Skala 1: 10 000

0 200 400 600 800 m

Zamawiający
Mazowiecki Zarząd Dróg Wojewódzkich
ul. Mazowiecka 14, 00-048 Warszawa

Wykonawca:
LEMITOR Ochrona Środowiska sp. z o.o. sp. k.
ul. Długosza 40, 51-162 Wrocław

Strategiczna mapa hałasu
istniejącego stanu klimatu akustycznego
obszarów położonych w otoczeniu dróg wojewódzkich
województwa mazowieckiego

Mapa terenów zagrożonych hałasem, wskaźnik L_{DWN}

Arkusz 144/174

Legenda

- Granice powiatów
- Jednostki ewidencyjne
- Bufor 600 m
- Analizowane odcinki dróg wojewódzkich
- Pozostałe drogi
- Mosty, wiadukty
- Ekrany akustyczne
- Wody
- Tereny zieleni

Budynki

- szpitali, domów opieki społecznej
- szkół, przedszkoli, żłobków
- mieszkalne
- pozostałe

Przekroczenia L_{DWN}

- 1,0 - 5,0 dB
- 5,1 - 10,0 dB
- 10,1 - 15,0 dB
- > 15,0 dB

Układ współrzędnych "PL-1992"
Skala 1: 10 000

0 200 400 600 800 m

Zamawiający
Mazowiecki Zarząd Dróg Wojewódzkich
ul. Mazowiecka 14, 00-048 Warszawa

Wykonawca:
LEMITOR Ochrona Środowiska sp. z o.o. sp. k.
ul. Długosza 40, 51-162 Wrocław

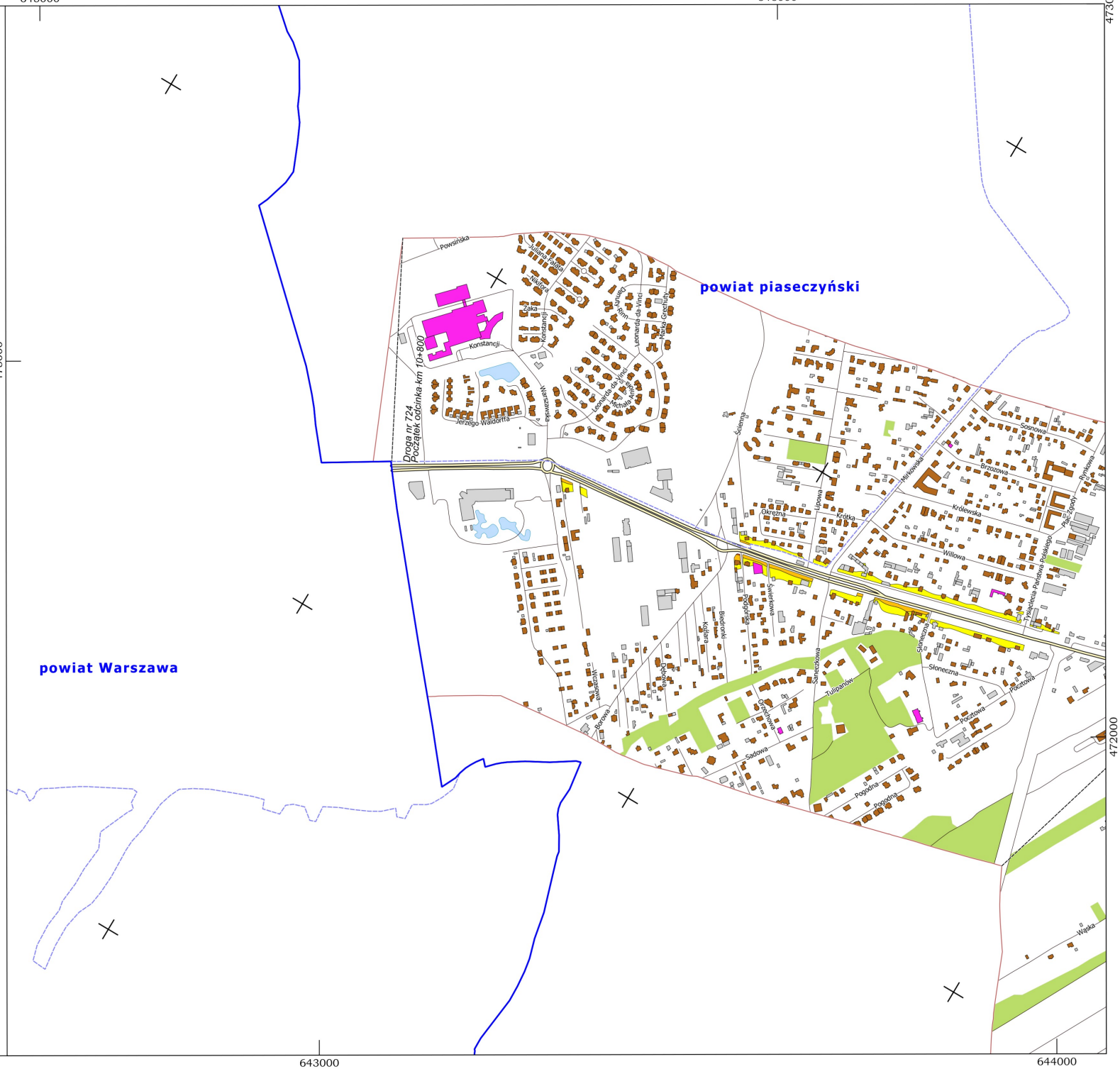

Strategiczna mapa hałasu
istniejącego stanu klimatu akustycznego
obszarów położonych w otoczeniu dróg wojewódzkich
województwa mazowieckiego

Mapa terenów zagrożonych hałasem, wskaźnik L_{DWN}

Arkusz 145/174

Legenda

- Granice powiatów
- Jednostki ewidencyjne
- Bufor 600 m
- Analizowane odcinki dróg wojewódzkich
- Pozostałe drogi
- Mosty, wiadukty
- Ekrany akustyczne
- Wody
- Tereny zieleni

Budynki

- szpitali, domów opieki społecznej
- szkół, przedszkoli, żłobków
- mieszkalne
- pozostałe

Przekroczenia L_{DWN}

- 1,0 - 5,0 dB
- 5,1 - 10,0 dB
- 10,1 - 15,0 dB
- > 15,0 dB

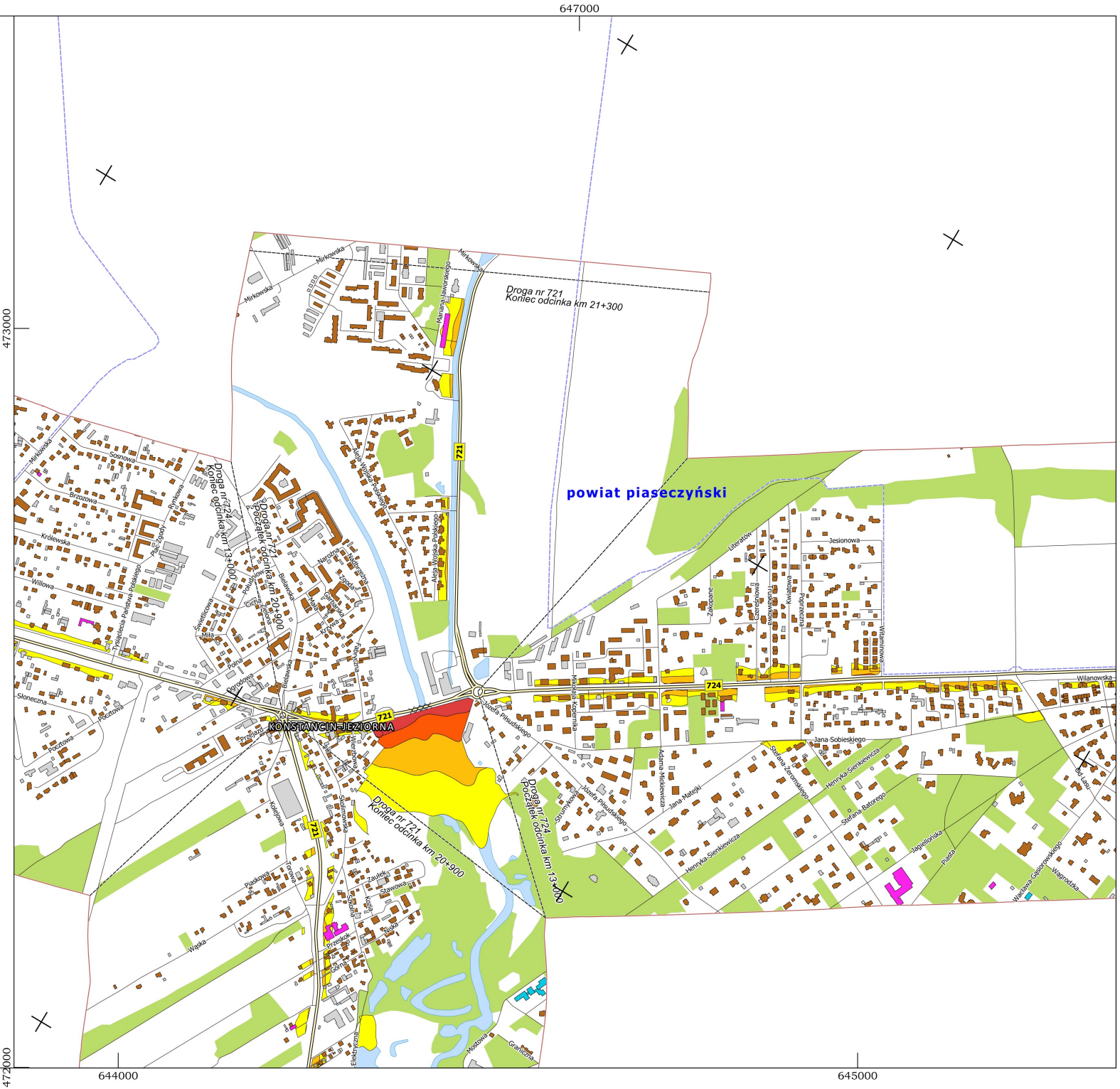
647000
473000
472000
644000
645000
470000
powiat piaseczyński
KONSTANCIN-JEZIORNA
Droga nr 721
Koniec odcinka km 21+300
Droga nr 721
Początek odcinka km 20+900
Droga nr 721
Koniec odcinka km 20+900
Droga nr 724
Początek odcinka km 13+000
Droga nr 724
Koniec odcinka km 13+000
721
724
Mirkowska
Sosnowa
Brzozowa
Królewska
Willowa
Słoneczna
Pocztowa
Piaseczyńska
Polna
Kwiatowa
Ogrodowa
Jesionowa
Literatów
Wilanowska
Jana Sobieskiego
Stefana Batorego
Jagiellońska
Hetmańska
Hetmańska
Jana Matejki
Adama Mickiewicza
Stefana Żeromskiego
Henryka Sienkiewicza
Józefa Piłsudskiego
Aleja Wojska Polskiego
Narutowicza
Graniczna
Mostowa
Wiejska
Wiejska
Wiejska

Strategiczna mapa hałasu
istniejącego stanu klimatu akustycznego
obszarów położonych w otoczeniu dróg wojewódzkich
województwa mazowieckiego

Mapa terenów zagrożonych hałasem, wskaźnik L_{DWN}

Arkusz 146/174

Legenda

- Granice powiatów
- Jednostki ewidencyjne
- Bufor 600 m
- Analizowane odcinki dróg wojewódzkich
- Pozostałe drogi
- Mosty, wiadukty
- Ekrany akustyczne
- Wody
- Tereny zieleni

Budynki

- szpitali, domów opieki społecznej
- szkół, przedszkoli, żłobków
- mieszkalne
- pozostałe

Przekroczenia L_{DWN}

- 1,0 - 5,0 dB
- 5,1 - 10,0 dB
- 10,1 - 15,0 dB
- > 15,0 dB

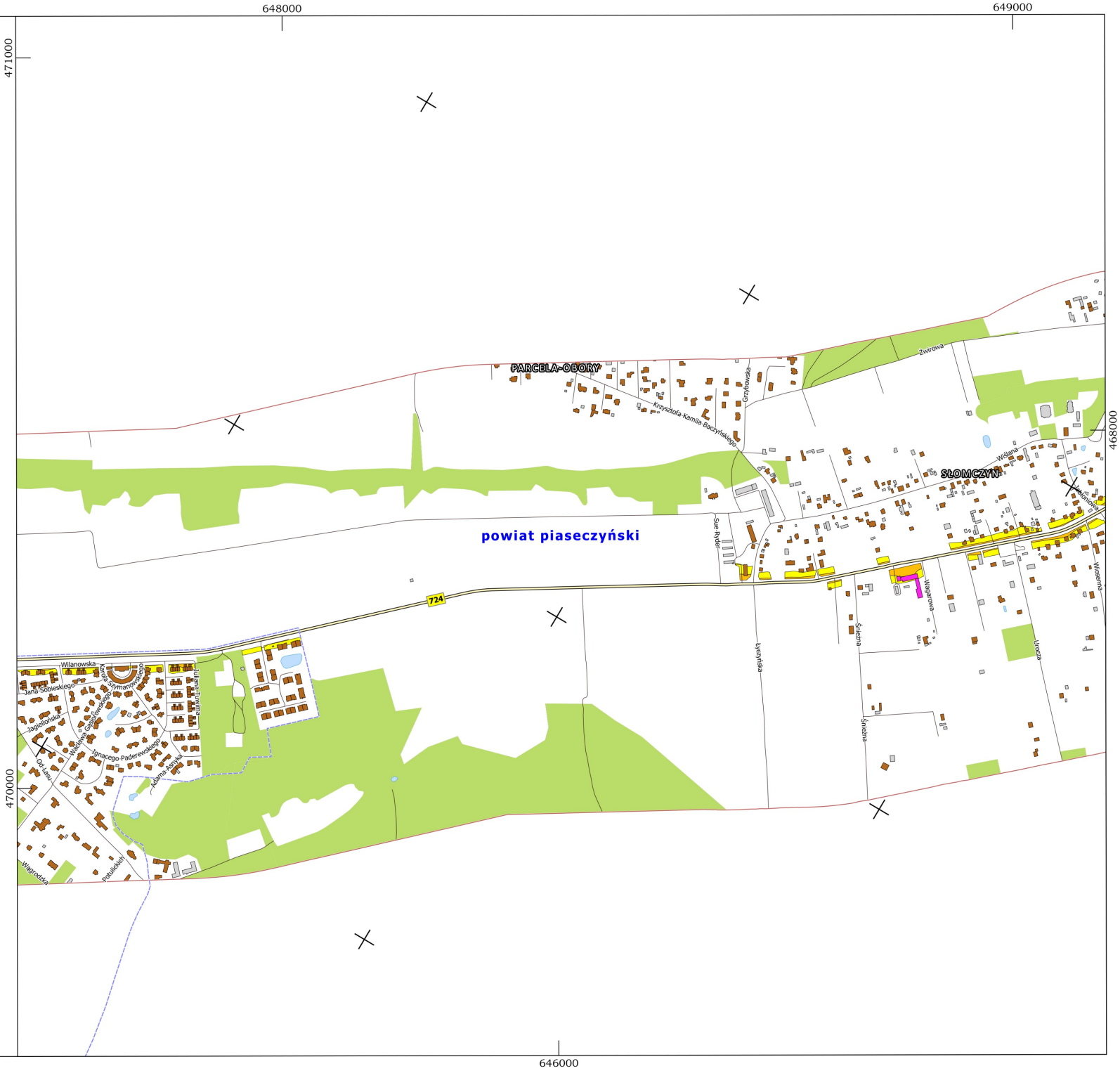

Układ współrzędnych "PL-1992"
Skala 1: 10 000

0 200 400 600 800 m

Zamawiający
Mazowiecki Zarząd Dróg Wojewódzkich
ul. Mazowiecka 14, 00-048 Warszawa

Wykonawca:
LEMITOR Ochrona Środowiska sp. z o.o. sp. k.
ul. Długosza 40, 51-162 Wrocław

Strategiczna mapa hałasu
istniejącego stanu klimatu akustycznego
obszarów położonych w otoczeniu dróg wojewódzkich
województwa mazowieckiego

Mapa terenów zagrożonych hałasem, wskaźnik L_{DWN}

Arkusz 147/174

Legenda

- Granice powiatów
- Jednostki ewidencyjne
- Bufor 600 m
- Analizowane odcinki dróg wojewódzkich
- Pozostałe drogi
- Mosty, wiadukty
- Ekrany akustyczne
- Wody
- Tereny zieleni

Budynki

- szpitali, domów opieki społecznej
- szkół, przedszkoli, żłobków
- mieszkalne
- pozostałe

Przekroczenia L_{DWN}

- 1,0 - 5,0 dB
- 5,1 - 10,0 dB
- 10,1 - 15,0 dB
- > 15,0 dB

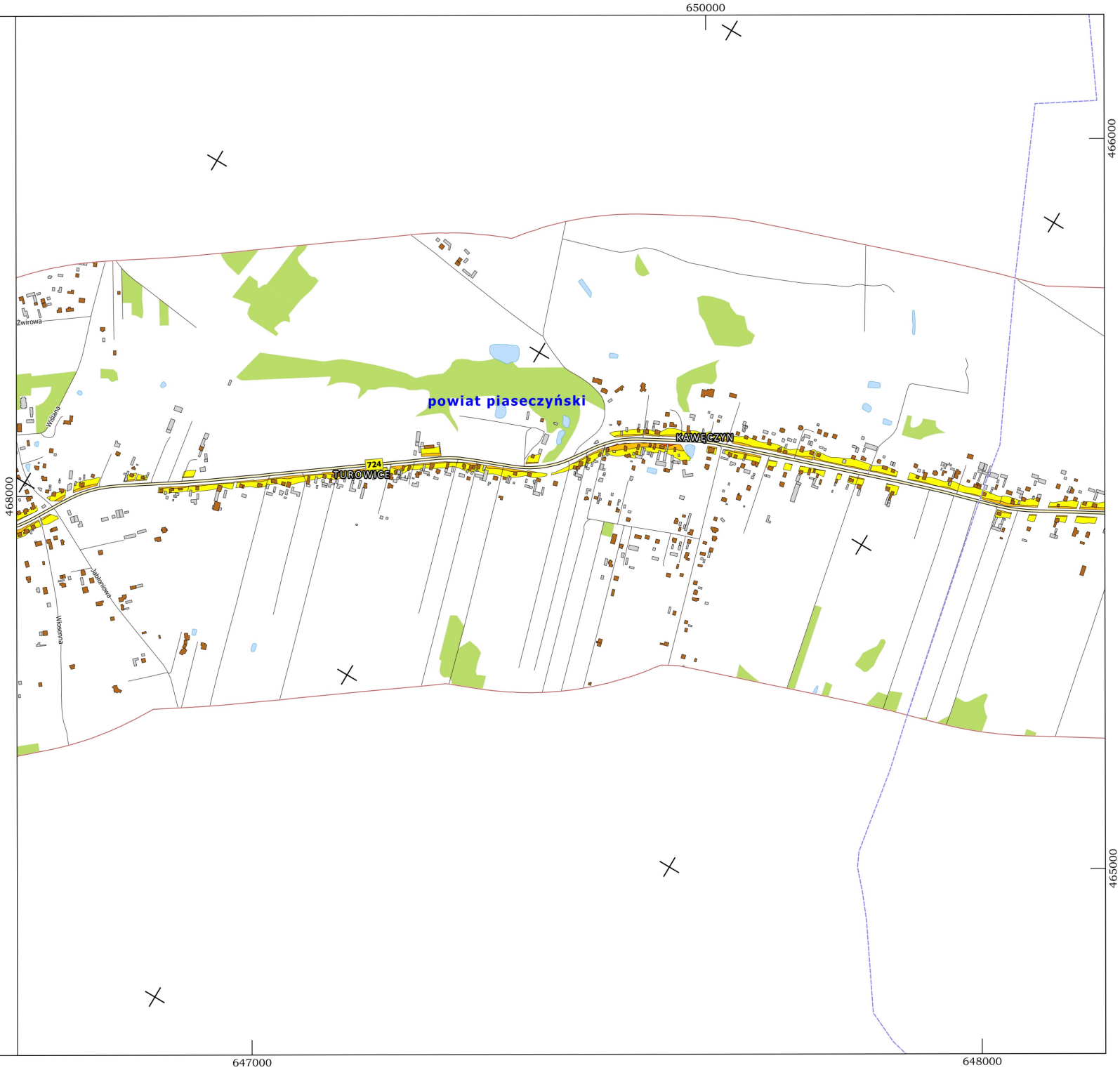

Układ współrzędnych "PL-1992"
Skala 1: 10 000

0 200 400 600 800 m

Zamawiający
Mazowiecki Zarząd Dróg Wojewódzkich
ul. Mazowiecka 14, 00-048 Warszawa

Wykonawca:
LEMITOR Ochrona Środowiska sp. z o.o. sp. k.
ul. Długosza 40, 51-162 Wrocław

Strategiczna mapa hałasu
istniejącego stanu klimatu akustycznego
obszarów położonych w otoczeniu dróg wojewódzkich
województwa mazowieckiego

Mapa terenów zagrożonych hałasem, wskaźnik L_{DWN}

Arkusz 148/174

Legenda

- Granice powiatów
- Jednostki ewidencyjne
- Bufor 600 m
- Analizowane odcinki dróg wojewódzkich
- Pozostałe drogi
- Mosty, wiadukty
- Ekrany akustyczne
- Wody
- Tereny zieleni

Budynki

- szpitali, domów opieki społecznej
- szkół, przedszkoli, żłobków
- mieszkalne
- pozostałe

Przekroczenia L_{DWN}

- 1,0 - 5,0 dB
- 5,1 - 10,0 dB
- 10,1 - 15,0 dB
- > 15,0 dB

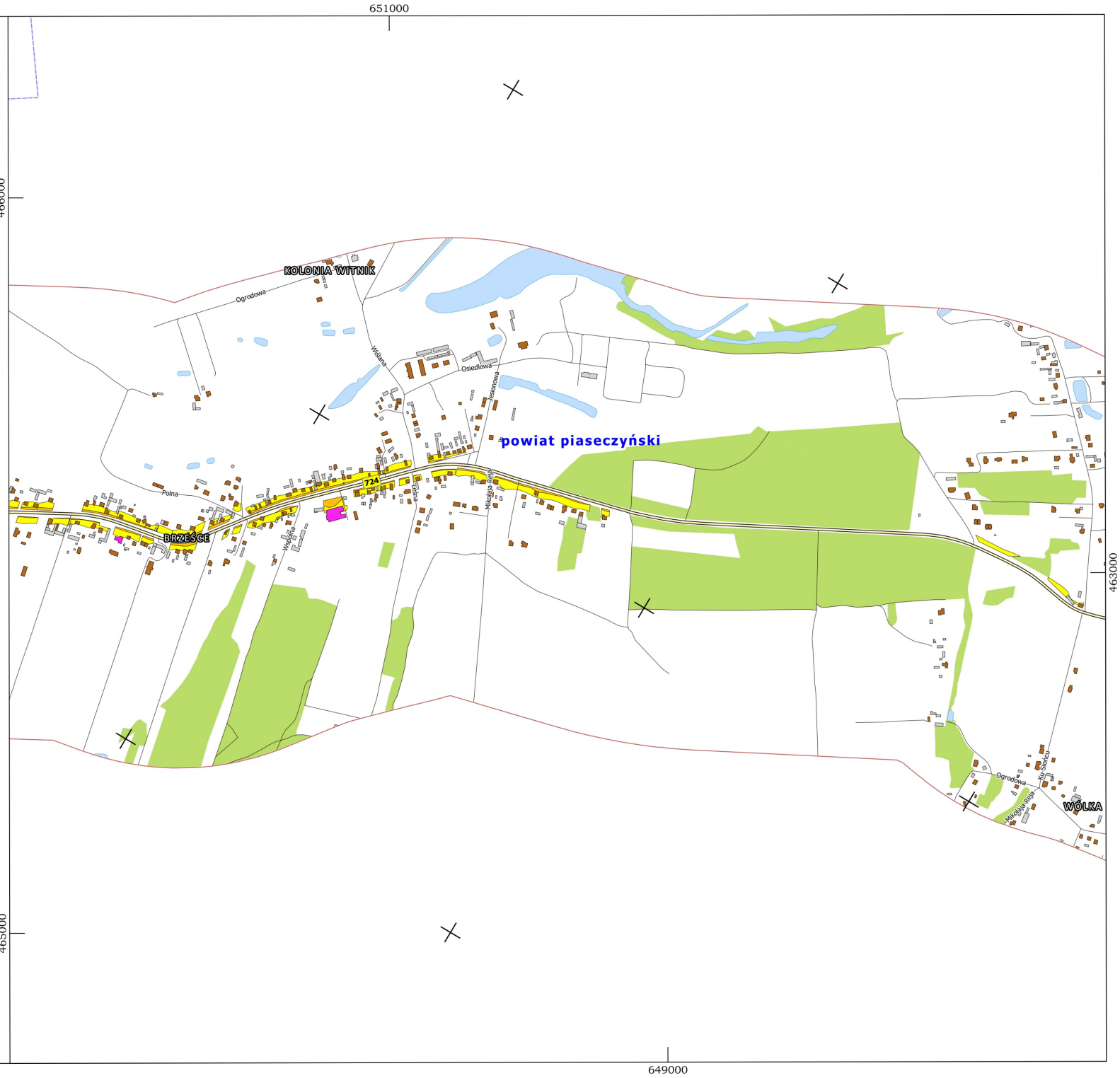

Układ współrzędnych "PL-1992"
Skala 1: 10 000

0 200 400 600 800 m

Zamawiający
Mazowiecki Zarząd Dróg Wojewódzkich
ul. Mazowiecka 14, 00-048 Warszawa

Wykonawca:
LEMITOR Ochrona Środowiska sp. z o.o. sp. k.
ul. Długosza 40, 51-162 Wrocław

Strategiczna mapa hałasu
istniejącego stanu klimatu akustycznego
obszarów położonych w otoczeniu dróg wojewódzkich
województwa mazowieckiego

Mapa terenów zagrożonych hałasem, wskaźnik L_{DWN}

Arkusz 149/174

Legenda

- Granice powiatów
- Jednostki ewidencyjne
- Bufor 600 m
- Analizowane odcinki dróg wojewódzkich
- Pozostałe drogi
- Mosty, wiadukty
- Ekrany akustyczne
- Wody
- Tereny zieleni

Budynki

- szpitali, domów opieki społecznej
- szkół, przedszkoli, żłobków
- mieszkalne
- pozostałe

Przekroczenia L_{DWN}

- 1,0 - 5,0 dB
- 5,1 - 10,0 dB
- 10,1 - 15,0 dB
- > 15,0 dB

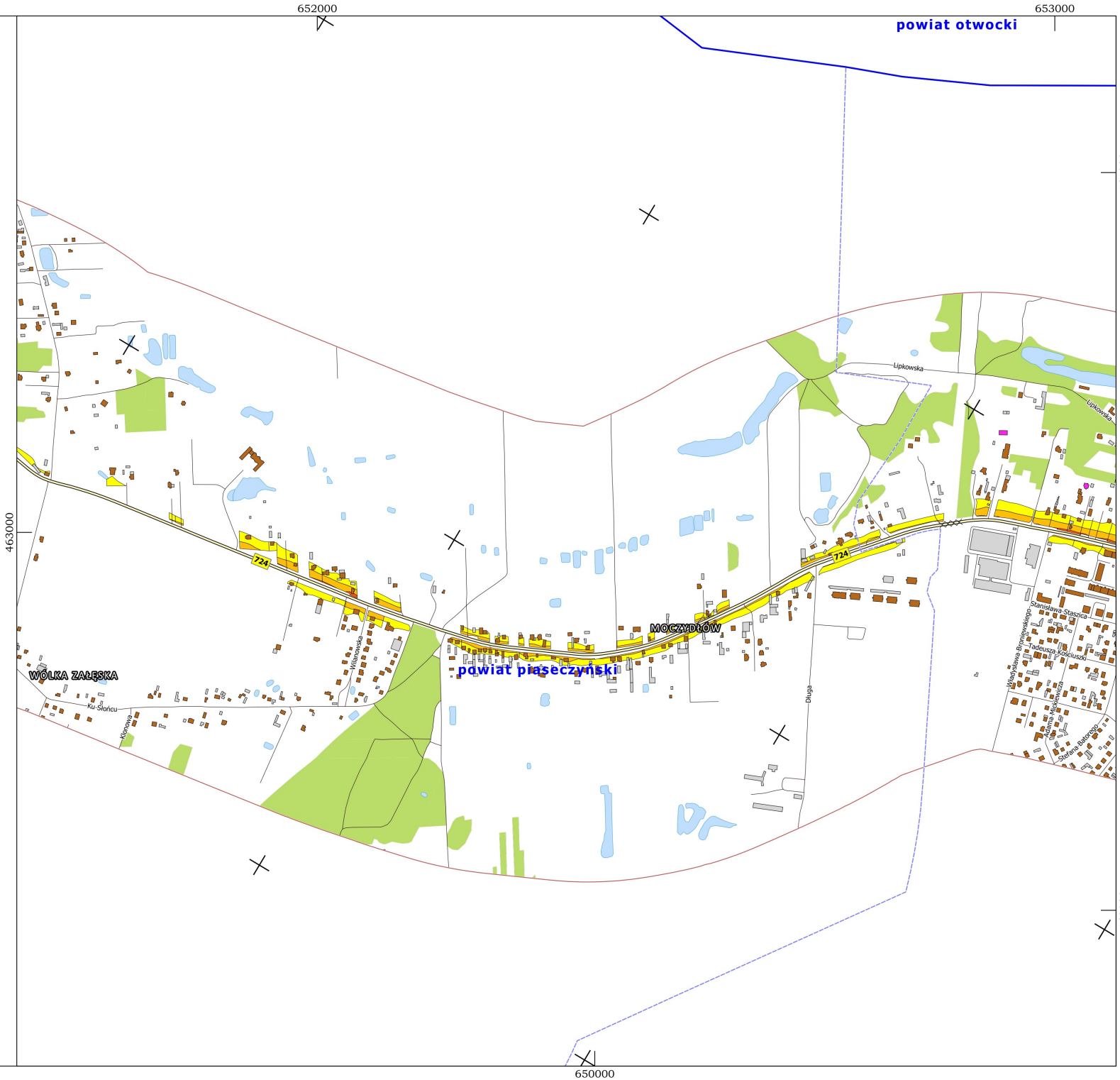

Układ współrzędnych "PL-1992"
Skala 1: 10 000

0 200 400 600 800 m

Zamawiający
Mazowiecki Zarząd Dróg Wojewódzkich
ul. Mazowiecka 14, 00-048 Warszawa

Wykonawca:
LEMITOR Ochrona Środowiska sp. z o.o. sp. k.
ul. Długosza 40, 51-162 Wrocław

Strategiczna mapa hałasu
istniejącego stanu klimatu akustycznego
obszarów położonych w otoczeniu dróg wojewódzkich
województwa mazowieckiego

Mapa terenów zagrożonych hałasem, wskaźnik L_{DWN}

Arkusz 150/174

Legenda

- Granice powiatów
- Jednostki ewidencyjne
- Bufor 600 m
- Analizowane odcinki dróg wojewódzkich
- Pozostałe drogi
- Mosty, wiadukty
- Ekrany akustyczne
- Wody
- Tereny zieleni

Budynki

- szpitali, domów opieki społecznej
- szkół, przedszkoli, żłobków
- mieszkalne
- pozostałe

Przekroczenia L_{DWN}

- 1,0 - 5,0 dB
- 5,1 - 10,0 dB
- 10,1 - 15,0 dB
- > 15,0 dB

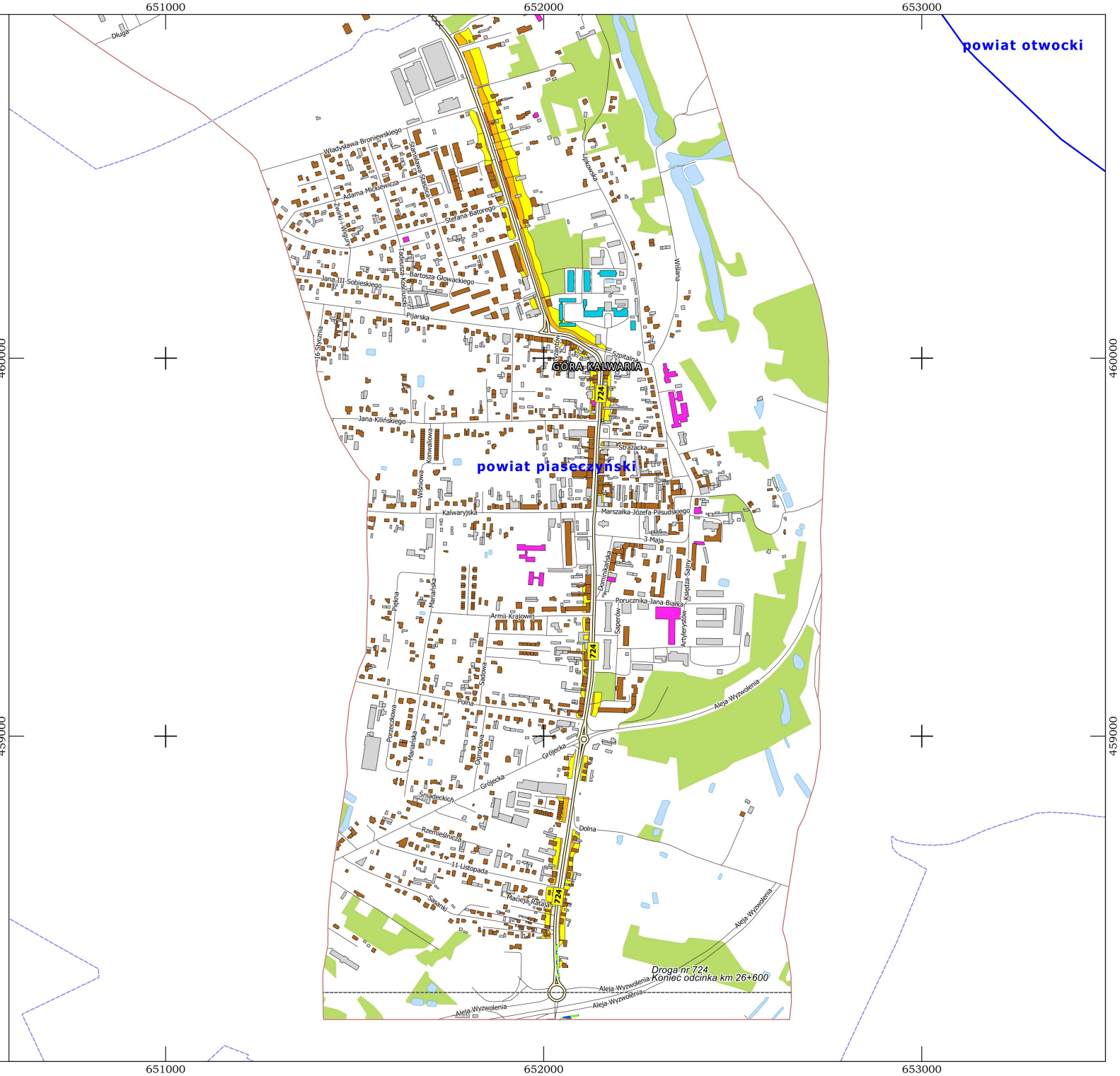

Układ współrzędnych "PL-1992"
Skala 1: 10 000

Zamawiający
Mazowiecki Zarząd Dróg Wojewódzkich
ul. Mazowiecka 14, 00-048 Warszawa

Wykonawca:
LEMITOR Ochrona Środowiska sp. z o.o. sp. k.
ul. Długosza 40, 51-162 Wrocław

Strategiczna mapa hałasu
istniejącego stanu klimatu akustycznego
obszarów położonych w otoczeniu dróg wojewódzkich
województwa mazowieckiego

Mapa terenów zagrożonych hałasem, wskaźnik L_{DWN}

Arkusz 151/174

Legenda

- Granice powiatów
- Jednostki ewidencyjne
- Bufor 600 m
- Analizowane odcinki dróg wojewódzkich
- Pozostałe drogi
- Mosty, wiadukty
- Ekrany akustyczne
- Wody
- Tereny zieleni

Budynki

- szpitali, domów opieki społecznej
- szkół, przedszkoli, żłobków
- mieszkalne
- pozostałe

Przekroczenia L_{DWN}

- 1,0 - 5,0 dB
- 5,1 - 10,0 dB
- 10,1 - 15,0 dB
- > 15,0 dB

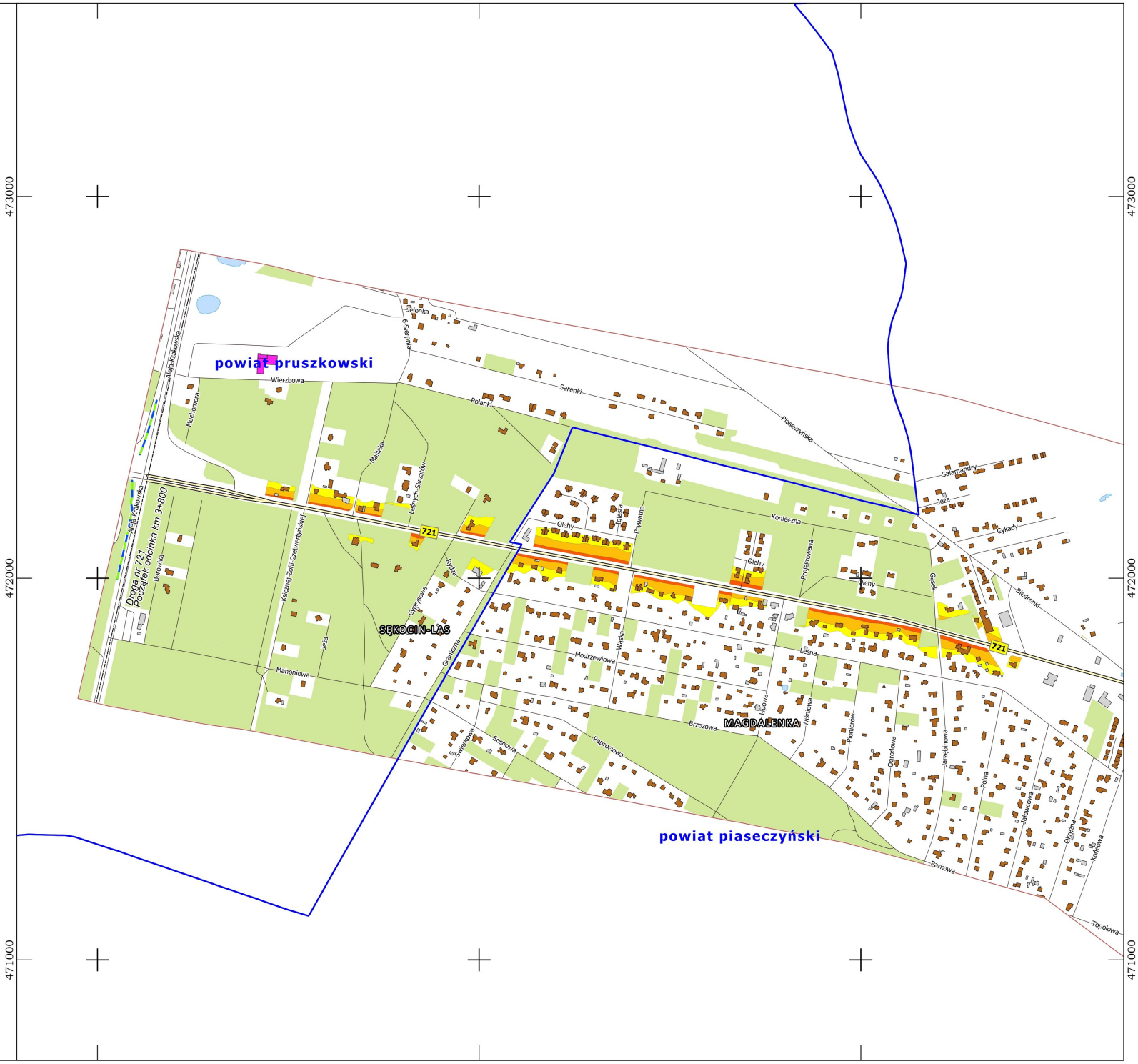

Układ współrzędnych "PL-1992"
Skala 1: 10 000

Zamawiający
Mazowiecki Zarząd Dróg Wojewódzkich
ul. Mazowiecka 14, 00-048 Warszawa

Mazowiecki Zarząd Dróg Wojewódzkich w Warszawie

Wykonawca:
LEMITOR Ochrona Środowiska sp. z o.o. sp. k.
ul. Długosza 40, 51-162 Wrocław

lemitor OCHRONA ŚRODOWISKA

Strategiczna mapa hałasu
istniejącego stanu klimatu akustycznego
obszarów położonych w otoczeniu dróg wojewódzkich
województwa mazowieckiego

Mapa terenów zagrożonych hałasem, wskaźnik L_{DWN}

Arkusz 152/174

Legenda

- Granice powiatów
- Jednostki ewidencyjne
- Bufor 600 m
- Analizowane odcinki dróg wojewódzkich
- Pozostałe drogi
- Mosty, wiadukty
- Ekrany akustyczne
- Wody
- Tereny zieleni

Budynki

- szpitali, domów opieki społecznej
- szkół, przedszkoli, żłobków
- mieszkalne
- pozostałe

Przekroczenia L_{DWN}

- 1,0 - 5,0 dB
- 5,1 - 10,0 dB
- 10,1 - 15,0 dB
- > 15,0 dB

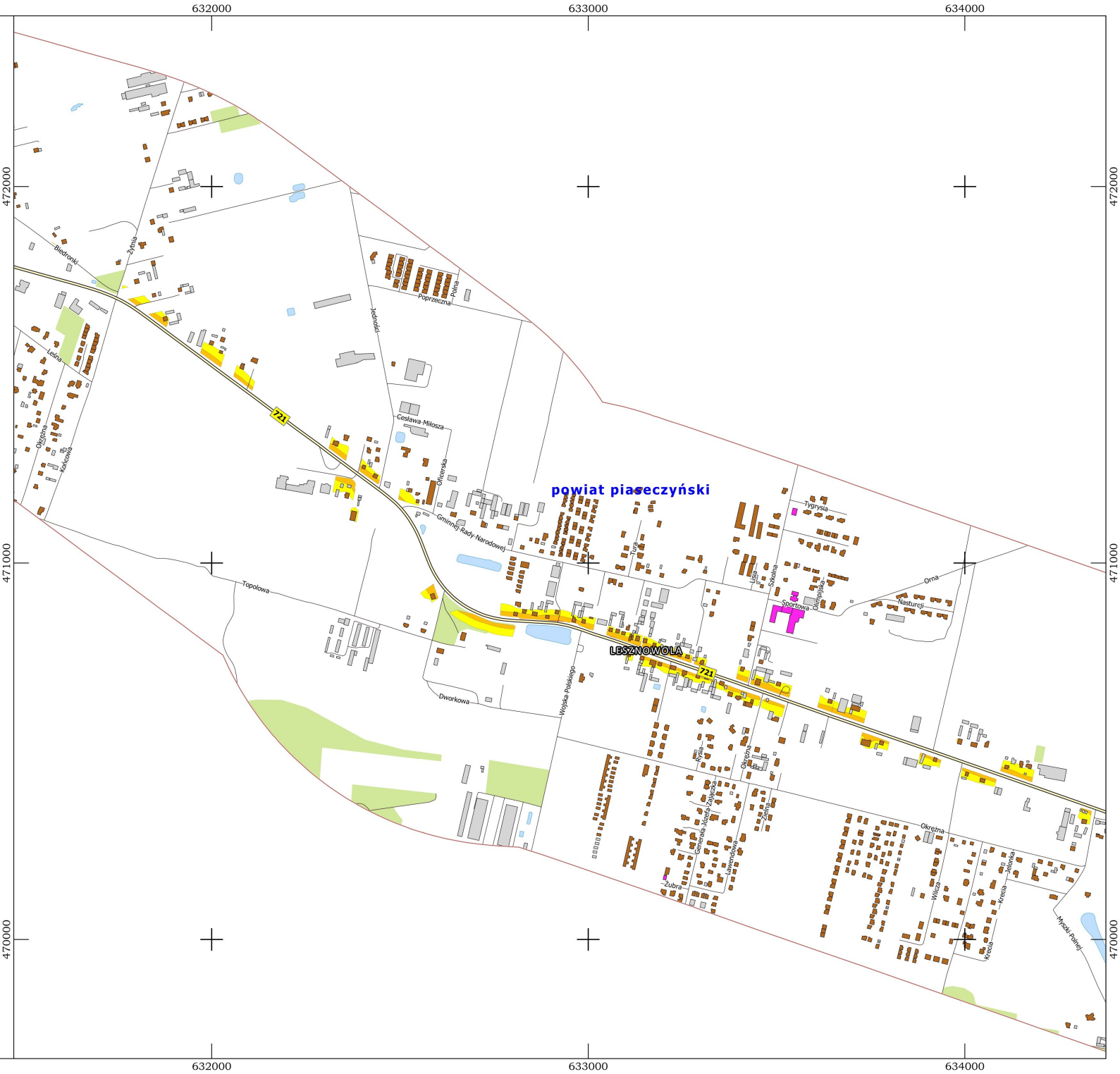

N

Układ współrzędnych "PL-1992"
Skala 1: 10 000

0 200 400 600 800 m

Zamawiający
Mazowiecki Zarząd Dróg Wojewódzkich
ul. Mazowiecka 14, 00-048 Warszawa

Mazowiecki Zarząd Dróg Wojewódzkich w Warszawie

Wykonawca:
LEMITOR Ochrona Środowiska sp. z o.o. sp. k.
ul. Długosza 40, 51-162 Wrocław

lemitor OCHRONA ŚRODOWISKA

Strategiczna mapa hałasu
istniejącego stanu klimatu akustycznego
obszarów położonych w otoczeniu dróg wojewódzkich
województwa mazowieckiego

Mapa terenów zagrożonych hałasem, wskaźnik L_{DWN}

Arkusz 153/174

Legenda

- Granice powiatów
- Jednostki ewidencyjne
- Bufor 600 m
- Analizowane odcinki dróg wojewódzkich
- Pozostałe drogi
- Mosty, wiadukty
- Ekrany akustyczne
- Wody
- Tereny zieleni

Budynki

- szpitali, domów opieki społecznej
- szkół, przedszkoli, żłobków
- mieszkalne
- pozostałe

Przekroczenia L_{DWN}

- 1,0 - 5,0 dB
- 5,1 - 10,0 dB
- 10,1 - 15,0 dB
- > 15,0 dB

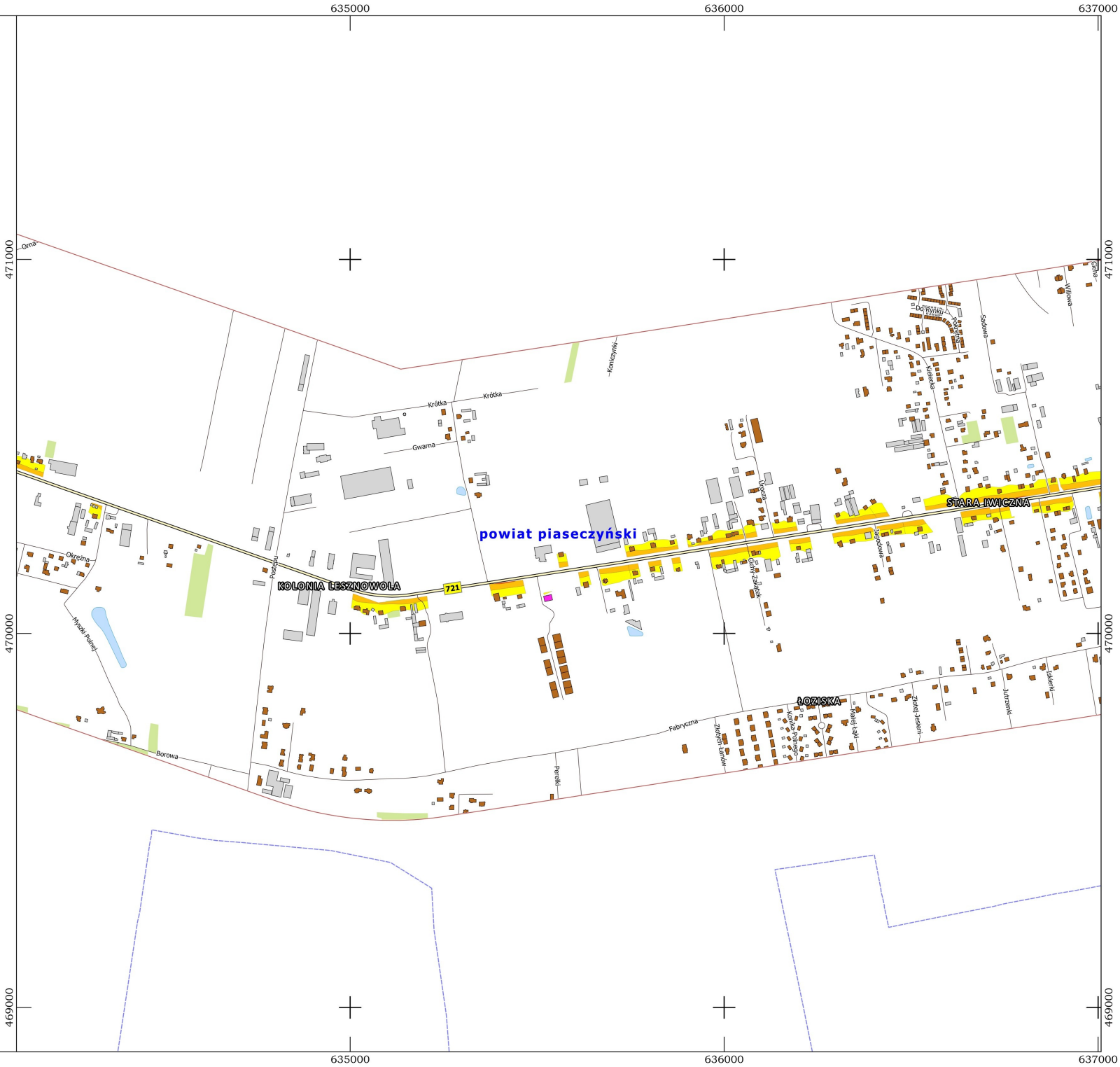

Zamawiający
Mazowiecki Zarząd Dróg Wojewódzkich
ul. Mazowiecka 14, 00-048 Warszawa

Mazowiecki Zarząd Dróg Wojewódzkich w Warszawie

Wykonawca:
LEMITOR Ochrona Środowiska sp. z o.o. sp. k.
ul. Długosza 40, 51-162 Wrocław

lemitor
OCHRONA ŚRODOWISKA

Strategiczna mapa hałasu
istniejącego stanu klimatu akustycznego
obszarów położonych w otoczeniu dróg wojewódzkich
województwa mazowieckiego

Mapa terenów zagrożonych hałasem, wskaźnik L_{DWN}

Arkusz 154/174

Legenda

- Granice powiatów
- Jednostki ewidencyjne
- Bufor 600 m
- Analizowane odcinki dróg wojewódzkich
- Pozostałe drogi
- Mosty, wiadukty
- Ekrany akustyczne
- Wody
- Tereny zieleni

Budynki

- szpitali, domów opieki społecznej
- szkół, przedszkoli, żłobków
- mieszkalne
- pozostałe

Przekroczenia L_{DWN}

- 1,0 - 5,0 dB
- 5,1 - 10,0 dB
- 10,1 - 15,0 dB
- > 15,0 dB


637000
638000
639000
471000
470000
powiat piaseczyński
Droga nr 721
Początek odcinka km 13+900
Koniec odcinka km 13+900
721
Słoneczna
Sękocińska
Fabryczna
Armii Krajowej
Techniczna
Elektroniczna
Generała Sikorskiego
Tukanów
Bociania
Aleja Róż
Czyżyków
Szkolna
Ludowa
Wojska Polskiego
Mysia
Kolejowa
Cicha
Willowa
Piękna
Stokrotki
Migdałowa
Krokusowa
Wiejska
Rakowiecka
Mieszańska
Polańska
Syrenki
Narcyzowa
Albatrosów
Pelikanów
Sowia
Dębowa
Jarzębinowa
Powstańców Warszawy
Kasztanowa
Kosodrzewiny
Wspólna
Myśliwska
Krótka
Zagaj
Leśna
Polna
Jałowcowa
Sosnowa
Modrzewiowa
Świerkowa
Jodłowa
Cisowa
Dębowa
Grabowa
Brzozowa
Olchowa
Wierzbowa
Topolowa
Kasztanowa
Jesionowa
Klonowa
Lipowa
Akacjowa
Kwiatowa
Ogrodowa
Sadowa
Polna
Leśna
Szkolna
Fabryczna
Ludowa
Wiejska
Mysia
Krótka

Strategiczna mapa hałasu
istniejącego stanu klimatu akustycznego
obszarów położonych w otoczeniu dróg wojewódzkich
województwa mazowieckiego

Mapa terenów zagrożonych hałasem, wskaźnik L_{DWN}

Arkusz 155/174

Legenda

- Granice powiatów
- Jednostki ewidencyjne
- Bufor 600 m
- Analizowane odcinki dróg wojewódzkich
- Pozostałe drogi
- Mosty, wiadukty
- Ekrany akustyczne
- Wody
- Tereny zieleni

Budynki

- szpitali, domów opieki społecznej
- szkół, przedszkoli, żłobków
- mieszkalne
- pozostałe

Przekroczenia L_{DWN}

- 1,0 - 5,0 dB
- 5,1 - 10,0 dB
- 10,1 - 15,0 dB
- > 15,0 dB

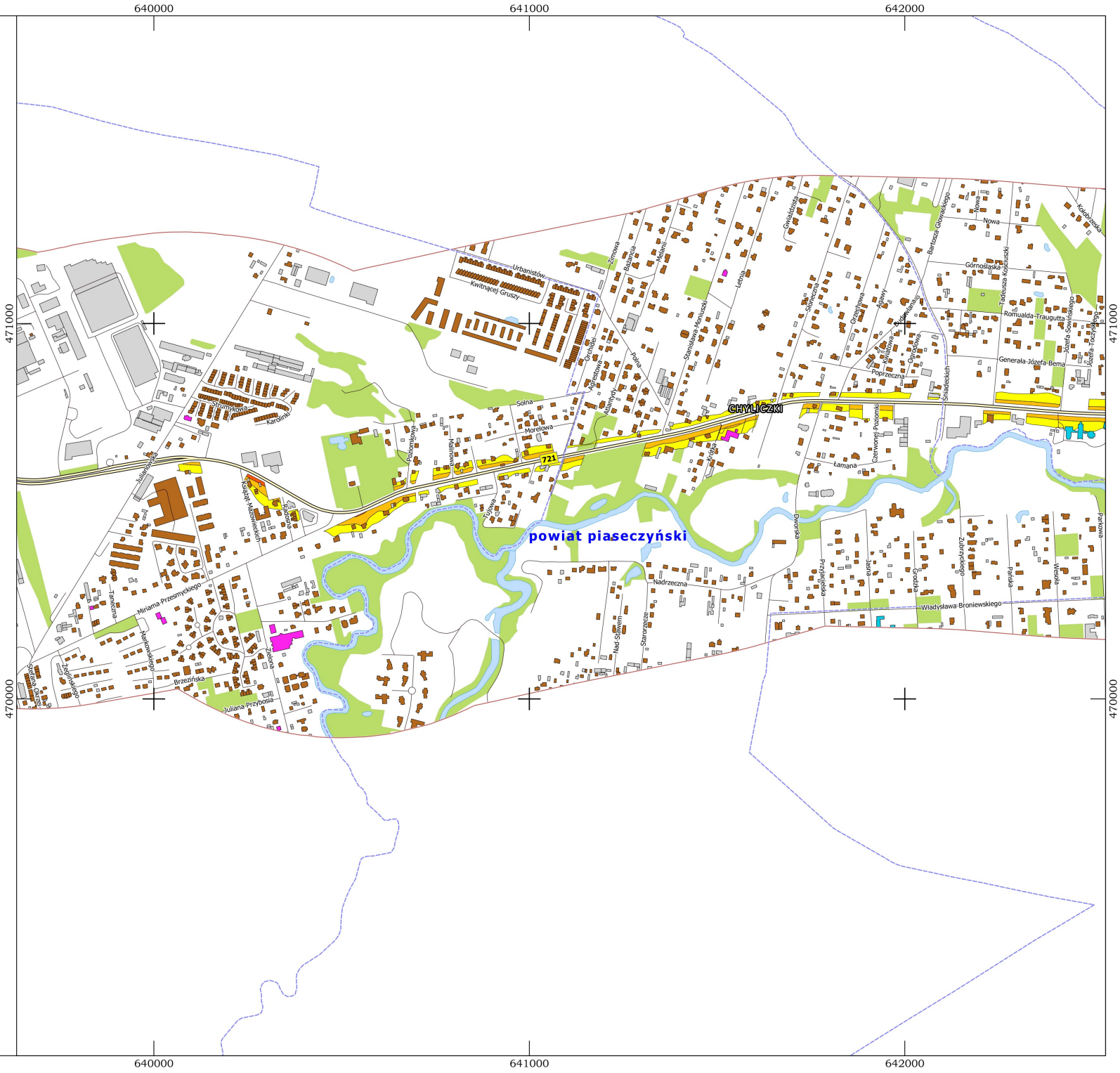

N

Układ współrzędnych "PL-1992"
Skala 1: 10 000

0 200 400 600 800 m

Zamawiający
Mazowiecki Zarząd Dróg Wojewódzkich
ul. Mazowiecka 14, 00-048 Warszawa

Mazowiecki Zarząd Dróg Wojewódzkich w Warszawie

Wykonawca:
LEMITOR Ochrona Środowiska sp. z o.o. sp. k.
ul. Długosza 40, 51-162 Wrocław

lemitor OCHRONA ŚRODOWISKA

Strategiczna mapa hałasu
istniejącego stanu klimatu akustycznego
obszarów położonych w otoczeniu dróg wojewódzkich
województwa mazowieckiego

Mapa terenów zagrożonych hałasem, wskaźnik L_{DWN}

Arkusz 156/174

Legenda

- Granice powiatów
- Jednostki ewidencyjne
- Bufor 600 m
- Analizowane odcinki dróg wojewódzkich
- Pozostałe drogi
- Mosty, wiadukty
- Ekrany akustyczne
- Wody
- Tereny zieleni

Budynki

- szpitali, domów opieki społecznej
- szkół, przedszkoli, żłobków
- mieszkalne
- pozostałe

Przekroczenia L_{DWN}

- 1,0 - 5,0 dB
- 5,1 - 10,0 dB
- 10,1 - 15,0 dB
- > 15,0 dB

643000 644000 645000

472000 471000 470000

powiat piaseczyński

KONSTANCIN-JEZIORNA

Droga nr 721
Początek odcinka km 0+000

Droga nr 721
Koniec odcinka km 20+900

Droga nr 724
Początek odcinka km 0+000

Droga nr 724
Koniec odcinka km 13+000

N

Układ współrzędnych "PL-1992"
Skala 1: 10 000

0 200 400 600 800 m

Zamawiający
Mazowiecki Zarząd Dróg Wojewódzkich
ul. Mazowiecka 14, 00-048 Warszawa

Wykonawca:
LEMITOR Ochrona Środowiska sp. z o.o. sp. k.
ul. Długosza 40, 51-162 Wrocław

Strategiczna mapa hałasu
istniejącego stanu klimatu akustycznego
obszarów położonych w otoczeniu dróg wojewódzkich
województwa mazowieckiego

Mapa terenów zagrożonych hałasem, wskaźnik L_{DWN}

Arkusz 157/174

Legenda

- Granice powiatów
- Jednostki ewidencyjne
- Bufor 600 m
- Analizowane odcinki dróg wojewódzkich
- Pozostałe drogi
- Mosty, wiadukty
- Ekrany akustyczne
- Wody
- Tereny zieleni

Budynki

- szpitali, domów opieki społecznej
- szkół, przedszkoli, żłobków
- mieszkalne
- pozostałe

Przekroczenia L_{DWN}

- 1,0 - 5,0 dB
- 5,1 - 10,0 dB
- 10,1 - 15,0 dB
- > 15,0 dB

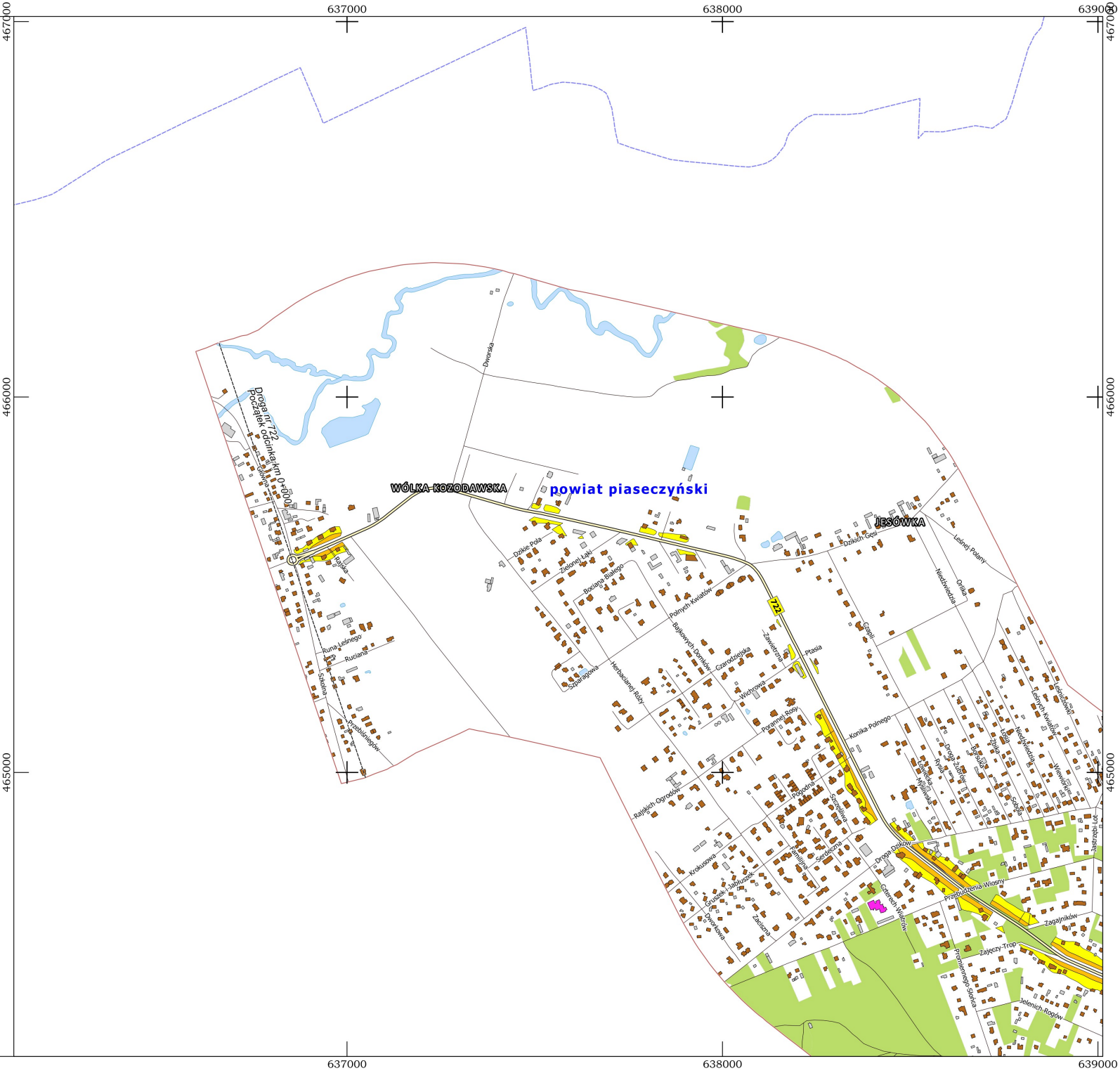
637000
638000
639000
467000
466000
465000
WÓLKA-KOZODAWSKA
powiat piaseczyński
JESÓWKA
Droga nr 722
Początek odcinka km 0+000
722
Dworska
Polna
Runa Leśnego
Rusiana
Szkolna
Przedwiośnie
Dzikie Pola
Zielony Łąki
Bociania
Białego
Polnych Kwiatów
Bajkowych Domków
Czarodziejską
Herbacianej Róży
Storczykowa
Zawiewna
Ptasia
Wichrowa
Porannej Rosy
Dzikich Gęsi
Leśnej Polany
Nieznajoma
Orlika
Czapli
Konika Polnego
Rajskich Ogrodów
Pogodna
Krokusowa
Tulipanowa
Dworkowa
Zielona
Sadownicza
Dolna
Dworska Dróżkowa
Przebudzenia Wiosny
Zagajników
Zajęczy Trop
Promiennego Słońca
Jelenich Rogów
Jaśminowa
Jastrzębia
Leśna
Ogrodowa
Sosnowa
Wrzosowa
Kwiatowa
Ogrodowa
Ogrodowa
Ogrod

Strategiczna mapa hałasu
istniejącego stanu klimatu akustycznego
obszarów położonych w otoczeniu dróg wojewódzkich
województwa mazowieckiego

Mapa terenów zagrożonych hałasem, wskaźnik L_{DWN}

Arkusz 158/174

Legenda

- Granice powiatów
- Jednostki ewidencyjne
- Bufor 600 m
- Analizowane odcinki dróg wojewódzkich
- Pozostałe drogi
- Mosty, wiadukty
- Ekrany akustyczne
- Wody
- Tereny zieleni

Budynki

- szpitali, domów opieki społecznej
- szkół, przedszkoli, żłobków
- mieszkalne
- pozostałe

Przekroczenia L_{DWN}

- 1,0 - 5,0 dB
- 5,1 - 10,0 dB
- 10,1 - 15,0 dB
- > 15,0 dB



N

Układ współrzędnych "PL-1992"
Skala 1: 10 000

0 200 400 600 800 m

Zamawiający
Mazowiecki Zarząd Dróg Wojewódzkich
ul. Mazowiecka 14, 00-048 Warszawa

Wykonawca:
LEMITOR Ochrona Środowiska sp. z o.o. sp. k.
ul. Długosza 40, 51-162 Wrocław

Strategiczna mapa hałasu
istniejącego stanu klimatu akustycznego
obszarów położonych w otoczeniu dróg wojewódzkich
województwa mazowieckiego

Mapa terenów zagrożonych hałasem, wskaźnik L_{DWN}

Arkusz 159/174

Legenda

- Granice powiatów
- Jednostki ewidencyjne
- Bufor 600 m
- Analizowane odcinki dróg wojewódzkich
- Pozostałe drogi
- Mosty, wiadukty
- Ekrany akustyczne
- Wody
- Tereny zieleni

Budynki

- szpitali, domów opieki społecznej
- szkół, przedszkoli, żłobków
- mieszkalne
- pozostałe

Przekroczenia L_{DWN}

- 1,0 - 5,0 dB
- 5,1 - 10,0 dB
- 10,1 - 15,0 dB
- > 15,0 dB



N

Układ współrzędnych "PL-1992"
Skala 1: 10 000

0 200 400 600 800 m

Zamawiający
Mazowiecki Zarząd Dróg Wojewódzkich
ul. Mazowiecka 14, 00-048 Warszawa

Wykonawca:
LEMITOR Ochrona Środowiska sp. z o.o. sp. k.
ul. Długosza 40, 51-162 Wrocław

Strategiczna mapa hałasu
istniejącego stanu klimatu akustycznego
obszarów położonych w otoczeniu dróg wojewódzkich
województwa mazowieckiego

Mapa terenów zagrożonych hałasem, wskaźnik L_{DWN}

Arkusz 160/174

Legenda

- Granice powiatów
- Jednostki ewidencyjne
- Bufor 600 m
- Analizowane odcinki dróg wojewódzkich
- Pozostałe drogi
- Mosty, wiadukty
- Ekrany akustyczne
- Wody
- Tereny zieleni

Budynki

- szpitali, domów opieki społecznej
- szkół, przedszkoli, żłobków
- mieszkalne
- pozostałe

Przekroczenia L_{DWN}

- 1,0 - 5,0 dB
- 5,1 - 10,0 dB
- 10,1 - 15,0 dB
- > 15,0 dB

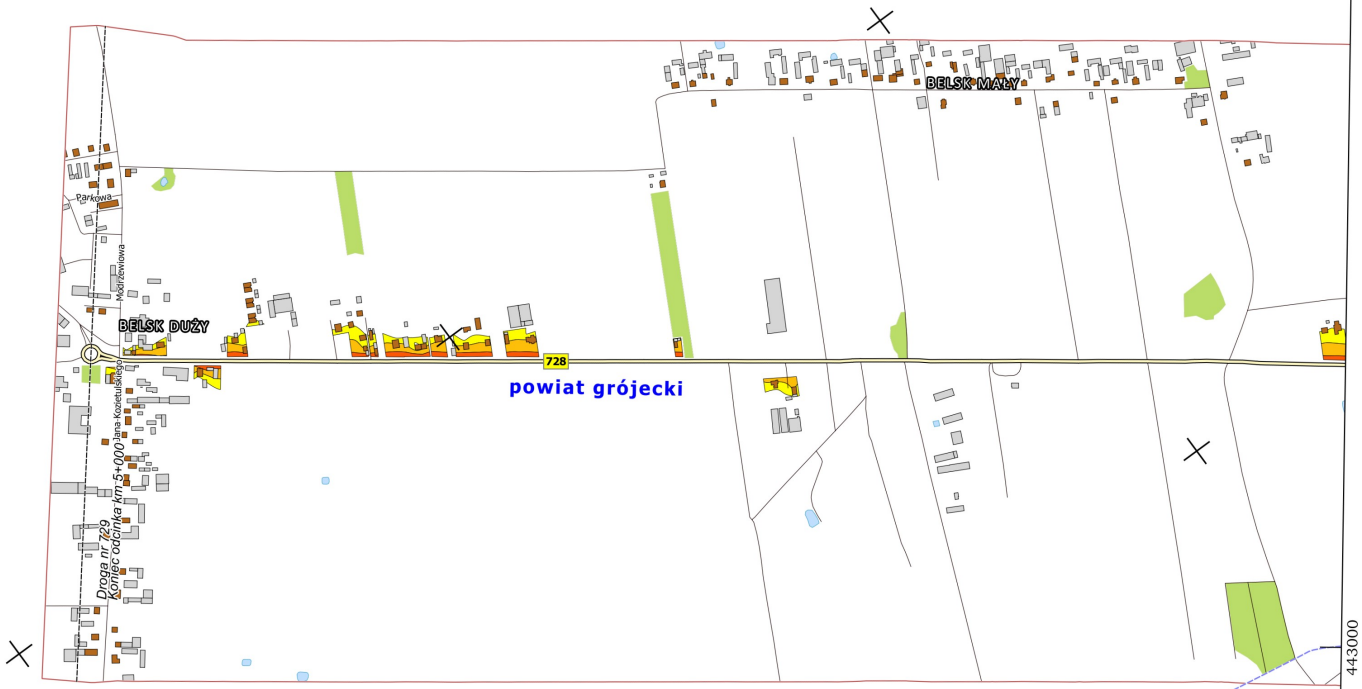

Układ współrzędnych "PL-1992"
Skala 1: 10 000

0 200 400 600 800 m

624000
626000
627000
441000
443000
444000

Zamawiający
Mazowiecki Zarząd Dróg Wojewódzkich
ul. Mazowiecka 14, 00-048 Warszawa

Wykonawca:
LEMITOR Ochrona Środowiska sp. z o.o. sp. k.
ul. Długosza 40, 51-162 Wrocław

Strategiczna mapa hałasu
istniejącego stanu klimatu akustycznego
obszarów położonych w otoczeniu dróg wojewódzkich
województwa mazowieckiego

Mapa terenów zagrożonych hałasem, wskaźnik L_{DWN}

Arkusz 161/174

Legenda

- Granice powiatów
- Jednostki ewidencyjne
- Bufor 600 m
- Analizowane odcinki dróg wojewódzkich
- Pozostałe drogi
- Mosty, wiadukty
- Ekrany akustyczne
- Wody
- Tereny zieleni

Budynki

- szpitali, domów opieki społecznej
- szkół, przedszkoli, żłobków
- mieszkalne
- pozostałe

Przekroczenia L_{DWN}

- 1,0 - 5,0 dB
- 5,1 - 10,0 dB
- 10,1 - 15,0 dB
- > 15,0 dB

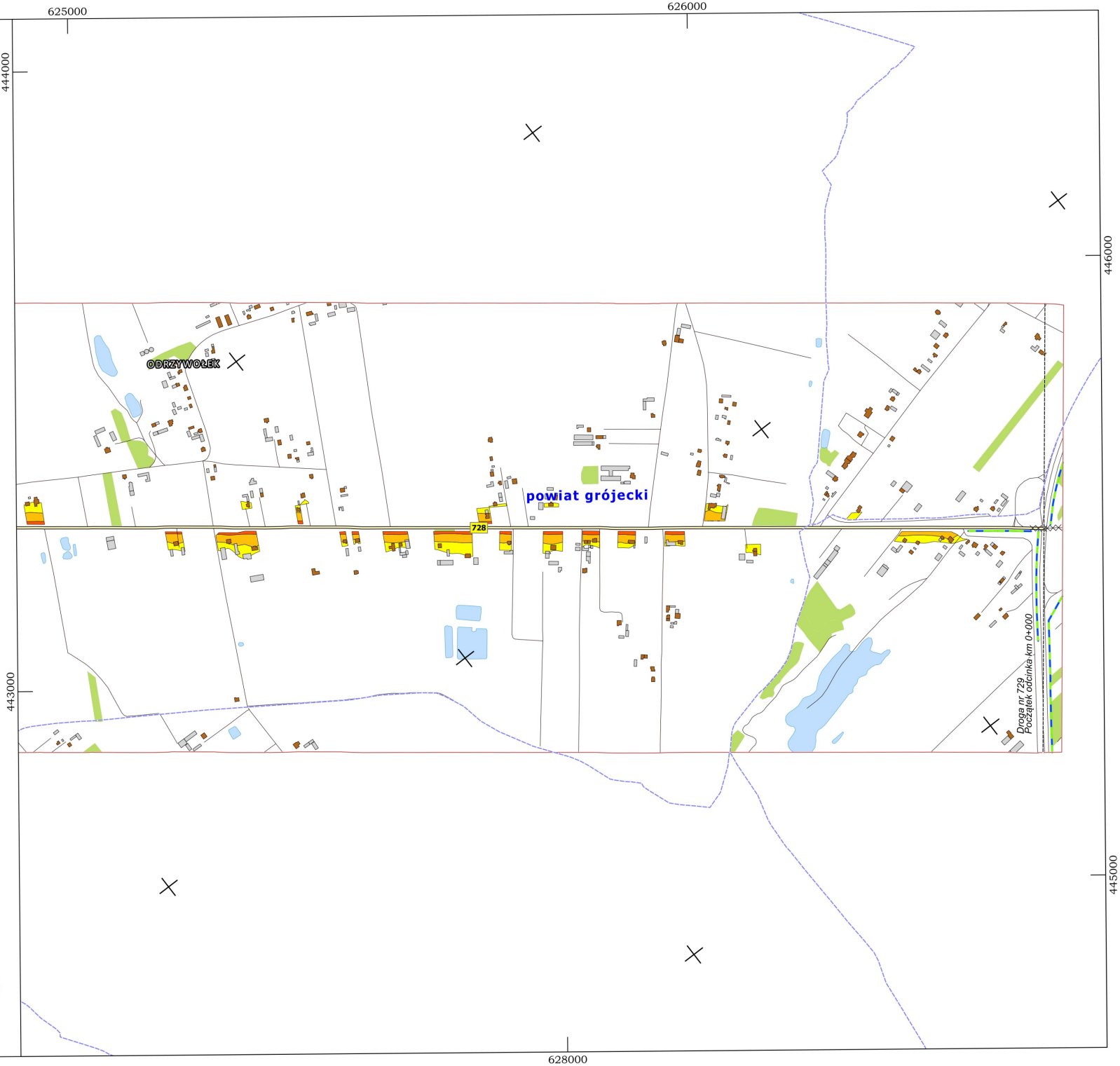

Układ współrzędnych "PL-1992"
Skala 1: 10 000

0 200 400 600 800 m

Zamawiający
Mazowiecki Zarząd Dróg Wojewódzkich
ul. Mazowiecka 14, 00-048 Warszawa

Wykonawca:
LEMITOR Ochrona Środowiska sp. z o.o. sp. k.
ul. Długosza 40, 51-162 Wrocław

Strategiczna mapa hałasu
istniejącego stanu klimatu akustycznego
obszarów położonych w otoczeniu dróg wojewódzkich
województwa mazowieckiego

Mapa terenów zagrożonych hałasem, wskaźnik L_{DWN}

Arkusz 162/174

Legenda

- Granice powiatów
- Jednostki ewidencyjne
- Bufor 600 m
- Analizowane odcinki dróg wojewódzkich
- Pozostałe drogi
- Mosty, wiadukty
- Ekrany akustyczne
- Wody
- Tereny zieleni

Budynki

- szpitali, domów opieki społecznej
- szkół, przedszkoli, żłobków
- mieszkalne
- pozostałe

Przekroczenia L_{DWN}

- 1,0 - 5,0 dB
- 5,1 - 10,0 dB
- 10,1 - 15,0 dB
- > 15,0 dB


650000
651000
652000
438000
437000
436000
WARKA
powiat grójecki
powiat kozienicki
730
Droga nr 730
Początek odcinka km 22+600
Droga nr 730
Początek odcinka km 23+500
Droga nr 730
Koniec odcinka km 23+500
Droga nr 730
Koniec odcinka km 25+600
Armii Krajowej
Spółdzielcza
Polna
Piotra Wysockiego
Długa
Franciszkańska
Senatorska
Świętego Ducha
Farna
Niemojewska
Solec
Lotników
Wichrowa
Wichradzka
Wójtowska
Bielańska
Juliana Tuwima
Leśna
Zabia
Nasutowo
Aleja PTTK
Powstania 1863 r.
Ogrodowa
Kamienna
Grójecka
Puławska
Nowy Świat
Cegielniana
Mickiewicza
Adama
Fabryczna
Julianowska
Bielma
Kościuszki
Wiejska
Kwiatowa
Kościelna
Wiślana
Warszawska
Generała Józefa Bema
Stefana Żeromskiego
Ludwika Mikorskiego
Tadeusza Kościuszki
Tadeusza Kościuszki
Stanisława Wyspiańskiego
Stanisława Wyspiańskiego
Stanisława Wyspiańskiego

Strategiczna mapa hałasu
istniejącego stanu klimatu akustycznego
obszarów położonych w otoczeniu dróg wojewódzkich
województwa mazowieckiego

Mapa terenów zagrożonych hałasem, wskaźnik L_{DWN}

Arkusz 163/174

Legenda

- Granice powiatów
- Jednostki ewidencyjne
- Bufor 600 m
- Analizowane odcinki dróg wojewódzkich
- Pozostałe drogi
- Mosty, wiadukty
- Ekrany akustyczne
- Wody
- Tereny zieleni

Budynki

- szpitali, domów opieki społecznej
- szkół, przedszkoli, żłobków
- mieszkalne
- pozostałe

Przekroczenia L_{DWN}

- 1,0 - 5,0 dB
- 5,1 - 10,0 dB
- 10,1 - 15,0 dB
- > 15,0 dB

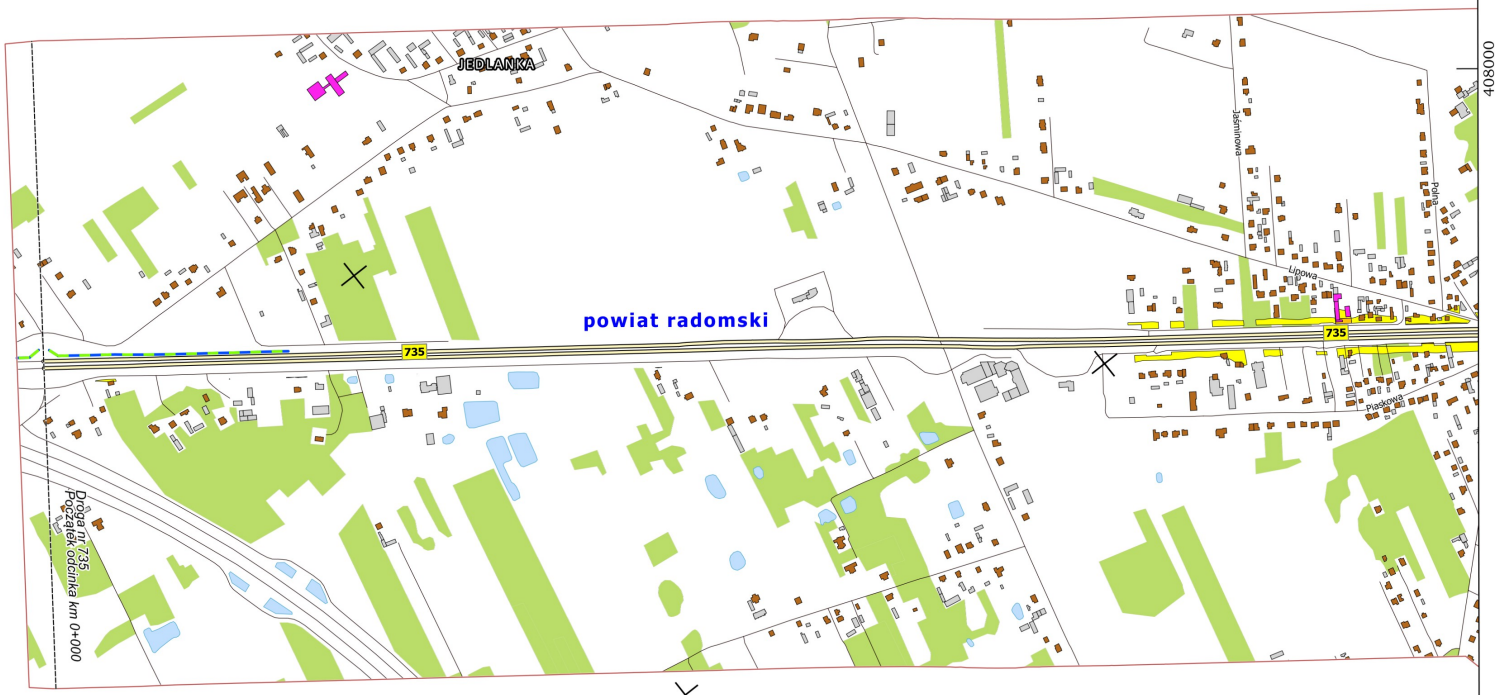

646000
647000
410000
409000
408000
407000
644000
645000

Układ współrzędnych "PL-1992"
Skala 1: 10 000

0 200 400 600 800 m

Zamawiający
Mazowiecki Zarząd Dróg Wojewódzkich
ul. Mazowiecka 14, 00-048 Warszawa

Wykonawca:
LEMITOR Ochrona Środowiska sp. z o.o. sp. k.
ul. Długosza 40, 51-162 Wrocław

Strategiczna mapa hałasu
istniejącego stanu klimatu akustycznego
obszarów położonych w otoczeniu dróg wojewódzkich
województwa mazowieckiego

Mapa terenów zagrożonych hałasem, wskaźnik L_{DWN}

Arkusz 164/174

Legenda

- Granice powiatów
- Jednostki ewidencyjne
- Bufor 600 m
- Analizowane odcinki dróg wojewódzkich
- Pozostałe drogi
- Mosty, wiadukty
- Ekrany akustyczne
- Wody
- Tereny zieleni

Budynki

- szpitali, domów opieki społecznej
- szkół, przedszkoli, żłobków
- mieszkalne
- pozostałe

Przekroczenia L_{DWN}

- 1,0 - 5,0 dB
- 5,1 - 10,0 dB
- 10,1 - 15,0 dB
- > 15,0 dB



Układ współrzędnych "PL-1992"
Skala 1: 10 000

0 200 400 600 800 m

Zamawiający
Mazowiecki Zarząd Dróg Wojewódzkich
ul. Mazowiecka 14, 00-048 Warszawa

Wykonawca:
LEMITOR Ochrona Środowiska sp. z o.o. sp. k.
ul. Długosza 40, 51-162 Wrocław

Strategiczna mapa hałasu
istniejącego stanu klimatu akustycznego
obszarów położonych w otoczeniu dróg wojewódzkich
województwa mazowieckiego

Mapa terenów zagrożonych hałasem, wskaźnik L_{DWN}

Arkusz 165/174

Legenda

- Granice powiatów
- Jednostki ewidencyjne
- Bufor 600 m
- Analizowane odcinki dróg wojewódzkich
- Pozostałe drogi
- Mosty, wiadukty
- Ekrany akustyczne
- Wody
- Tereny zieleni

Budynki

- szpitali, domów opieki społecznej
- szkół, przedszkoli, żłobków
- mieszkalne
- pozostałe

Przekroczenia L_{DWN}

- 1,0 - 5,0 dB
- 5,1 - 10,0 dB
- 10,1 - 15,0 dB
- > 15,0 dB

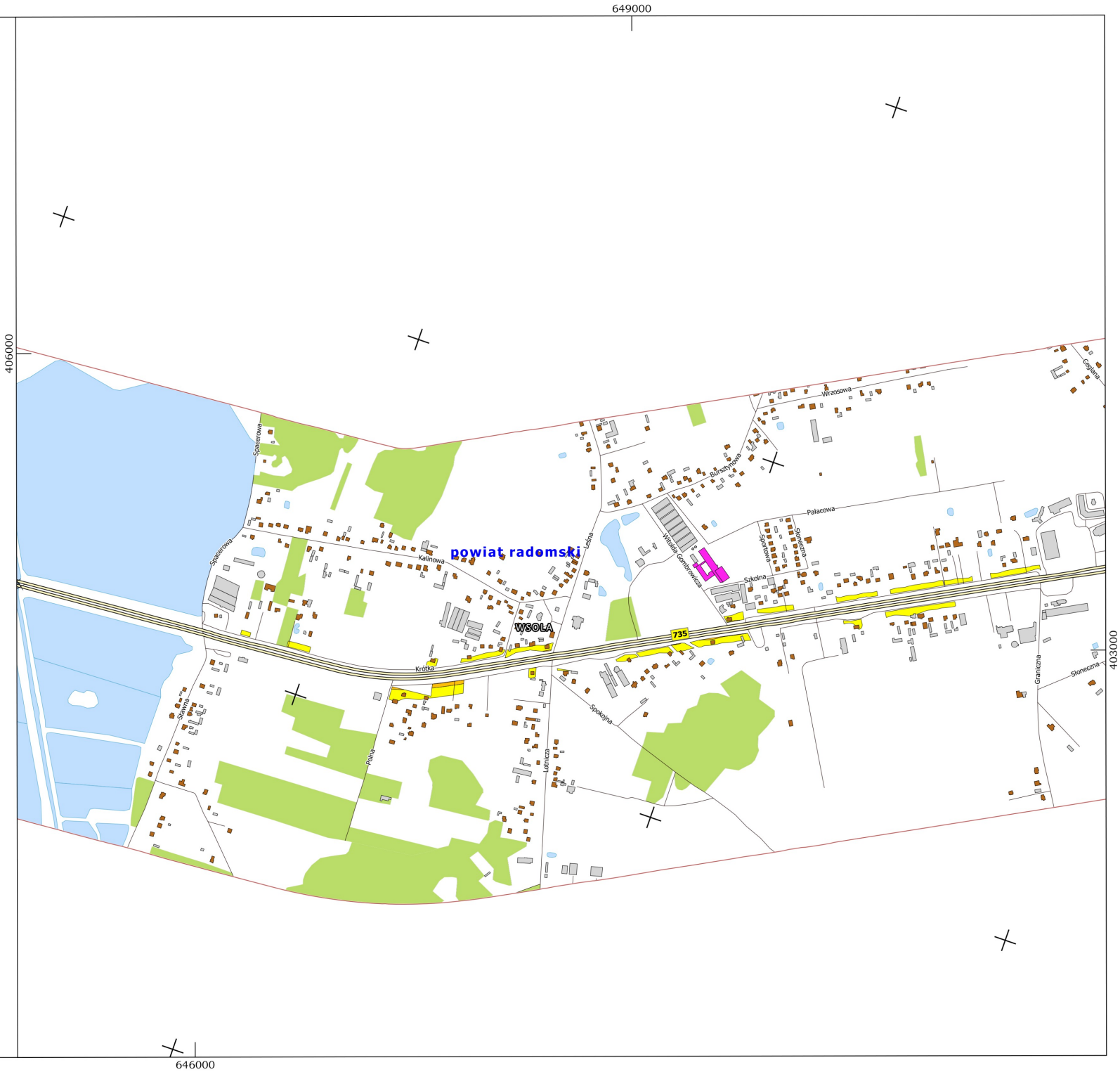

Układ współrzędnych "PL-1992"
Skala 1: 10 000

0 200 400 600 800 m

Zamawiający
Mazowiecki Zarząd Dróg Wojewódzkich
ul. Mazowiecka 14, 00-048 Warszawa

Wykonawca:
LEMITOR Ochrona Środowiska sp. z o.o. sp. k.
ul. Długosza 40, 51-162 Wrocław

Strategiczna mapa hałasu
istniejącego stanu klimatu akustycznego
obszarów położonych w otoczeniu dróg wojewódzkich
województwa mazowieckiego

Mapa terenów zagrożonych hałasem, wskaźnik L_{DWN}

Arkusz 166/174

Legenda

- Granice powiatów
- Jednostki ewidencyjne
- Bufor 600 m
- Analizowane odcinki dróg wojewódzkich
- Pozostałe drogi
- Mosty, wiadukty
- Ekrany akustyczne
- Wody
- Tereny zieleni

Budynki

- szpitali, domów opieki społecznej
- szkół, przedszkoli, żłobków
- mieszkalne
- pozostałe

Przekroczenia L_{DWN}

- 1,0 - 5,0 dB
- 5,1 - 10,0 dB
- 10,1 - 15,0 dB
- > 15,0 dB

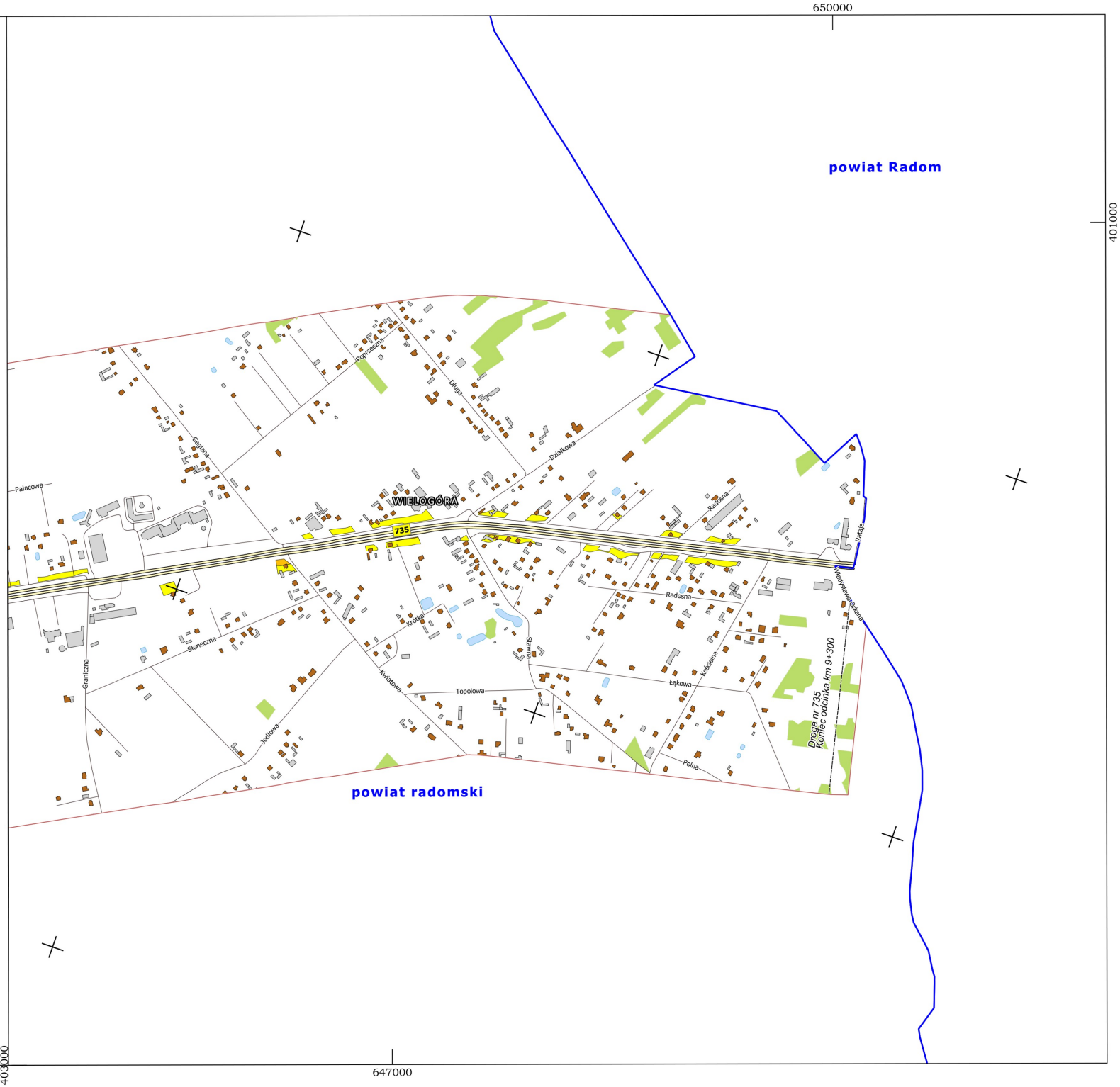

Układ współrzędnych "PL-1992"
Skala 1: 10 000

0 200 400 600 800 m

Zamawiający
Mazowiecki Zarząd Dróg Wojewódzkich
ul. Mazowiecka 14, 00-048 Warszawa

Wykonawca:
LEMITOR Ochrona Środowiska sp. z o.o. sp. k.
ul. Długosza 40, 51-162 Wrocław

Strategiczna mapa hałasu
istniejącego stanu klimatu akustycznego
obszarów położonych w otoczeniu dróg wojewódzkich
województwa mazowieckiego

Mapa terenów zagrożonych hałasem, wskaźnik L_{DWN}

Arkusz 167/174

Legenda

- Granice powiatów
- Jednostki ewidencyjne
- Bufor 600 m
- Analizowane odcinki dróg wojewódzkich
- Pozostałe drogi
- Mosty, wiadukty
- Ekrany akustyczne
- Wody
- Tereny zieleni

Budynki

- szpitali, domów opieki społecznej
- szkół, przedszkoli, żłobków
- mieszkalne
- pozostałe

Przekroczenia L_{DWN}

- 1,0 - 5,0 dB
- 5,1 - 10,0 dB
- 10,1 - 15,0 dB
- > 15,0 dB

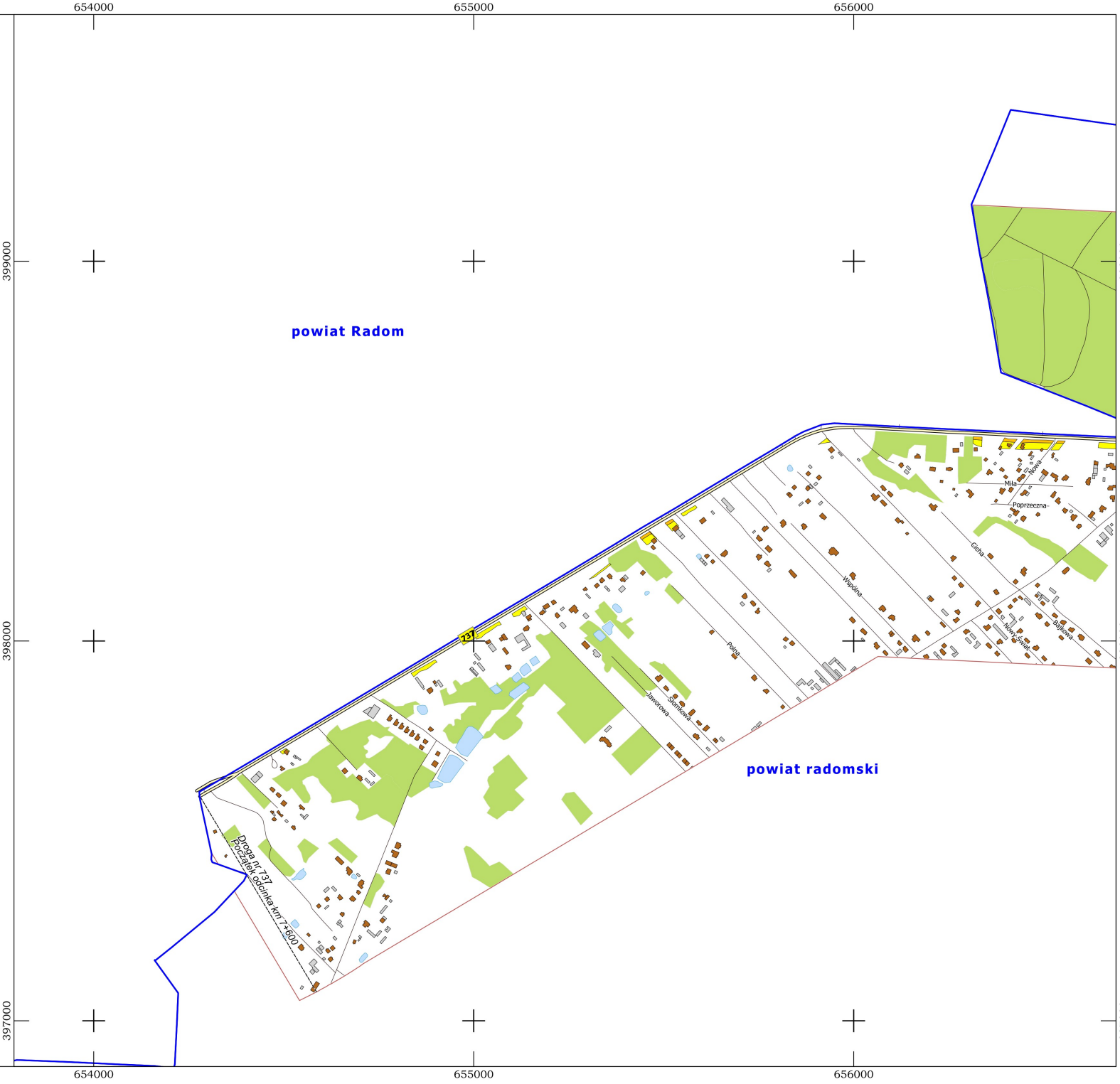

Układ współrzędnych "PL-1992"
Skala 1: 10 000

Zamawiający
Mazowiecki Zarząd Dróg Wojewódzkich
ul. Mazowiecka 14, 00-048 Warszawa

Wykonawca:
LEMITOR Ochrona Środowiska sp. z o.o. sp. k.
ul. Długosza 40, 51-162 Wrocław

Strategiczna mapa hałasu
istniejącego stanu klimatu akustycznego
obszarów położonych w otoczeniu dróg wojewódzkich
województwa mazowieckiego

Mapa terenów zagrożonych hałasem, wskaźnik L_{DWN}

Arkusz 168/174

Legenda

- Granice powiatów
- Jednostki ewidencyjne
- Bufor 600 m
- Analizowane odcinki dróg wojewódzkich
- Pozostałe drogi
- Mosty, wiadukty
- Ekrany akustyczne
- Wody
- Tereny zieleni

Budynki

- szpitali, domów opieki społecznej
- szkół, przedszkoli, żłobków
- mieszkalne
- pozostałe

Przekroczenia L_{DWN}

- 1,0 - 5,0 dB
- 5,1 - 10,0 dB
- 10,1 - 15,0 dB
- > 15,0 dB

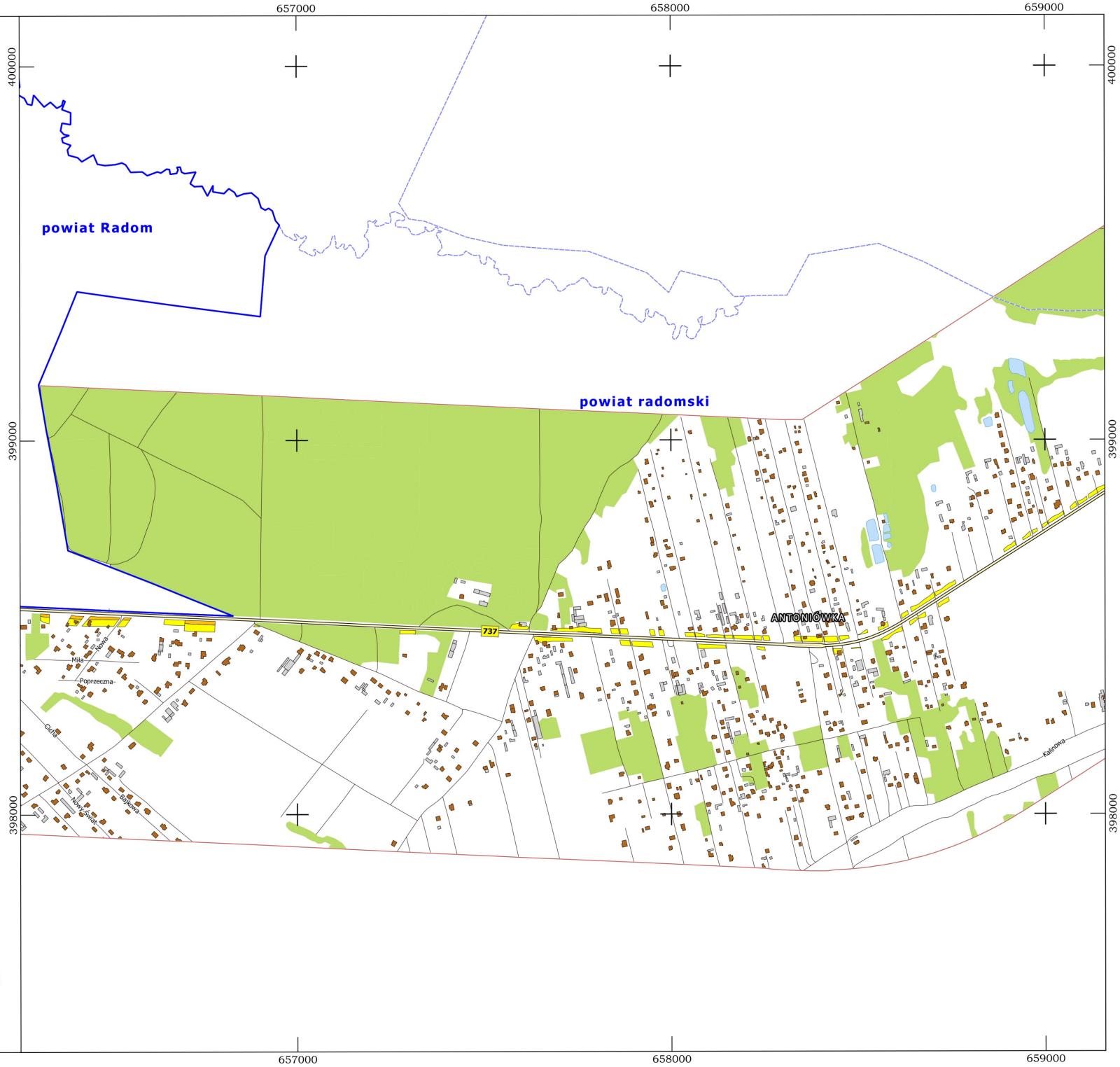

N

Układ współrzędnych "PL-1992"
Skala 1: 10 000

0 200 400 600 800 m

Zamawiający
Mazowiecki Zarząd Dróg Wojewódzkich
ul. Mazowiecka 14, 00-048 Warszawa

Mazowiecki Zarząd Dróg Wojewódzkich w Warszawie

Wykonawca:
LEMITOR Ochrona Środowiska sp. z o.o. sp. k.
ul. Długosza 40, 51-162 Wrocław

lemitor OCHRONA ŚRODOWISKA

Strategiczna mapa hałasu
istniejącego stanu klimatu akustycznego
obszarów położonych w otoczeniu dróg wojewódzkich
województwa mazowieckiego

Mapa terenów zagrożonych hałasem, wskaźnik L_{DWN}

Arkusz 169/174

Legenda

- Granice powiatów
- Jednostki ewidencyjne
- Bufor 600 m
- Analizowane odcinki dróg wojewódzkich
- Pozostałe drogi
- Mosty, wiadukty
- Ekrany akustyczne
- Wody
- Tereny zieleni

Budynki

- szpitali, domów opieki społecznej
- szkół, przedszkoli, żłobków
- mieszkalne
- pozostałe

Przekroczenia L_{DWN}

- 1,0 - 5,0 dB
- 5,1 - 10,0 dB
- 10,1 - 15,0 dB
- > 15,0 dB

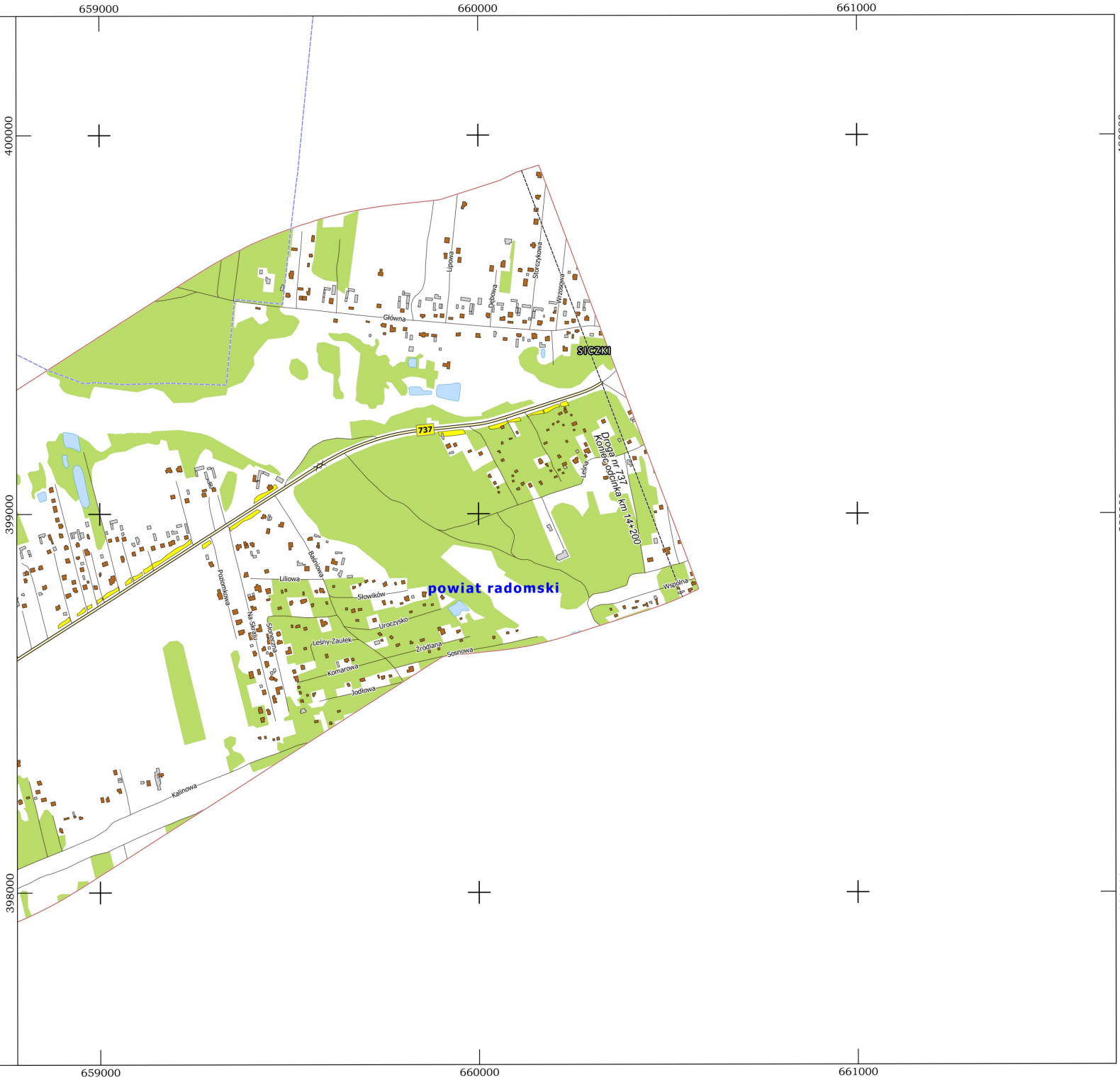

N

Układ współrzędnych "PL-1992"
Skala 1: 10 000

0 200 400 600 800 m

Zamawiający
Mazowiecki Zarząd Dróg Wojewódzkich
ul. Mazowiecka 14, 00-048 Warszawa

Mazowiecki Zarząd Dróg Wojewódzkich w Warszawie

Wykonawca:
LEMITOR Ochrona Środowiska sp. z o.o. sp. k.
ul. Długosza 40, 51-162 Wrocław

lemitor OCHRONA ŚRODOWISKA

Strategiczna mapa hałasu
istniejącego stanu klimatu akustycznego
obszarów położonych w otoczeniu dróg wojewódzkich
województwa mazowieckiego

Mapa terenów zagrożonych hałasem, wskaźnik L_{DWN}

Arkusz 170/174

Legenda

- Granice powiatów
- Jednostki ewidencyjne
- Bufor 600 m
- Analizowane odcinki dróg wojewódzkich
- Pozostałe drogi
- Mosty, wiadukty
- Ekrany akustyczne
- Wody
- Tereny zieleni

Budynki

- szpitali, domów opieki społecznej
- szkół, przedszkoli, żłobków
- mieszkalne
- pozostałe

Przekroczenia L_{DWN}

- 1,0 - 5,0 dB
- 5,1 - 10,0 dB
- 10,1 - 15,0 dB
- > 15,0 dB

Układ współrzędnych "PL-1992"
Skala 1: 10 000

0 200 400 600 800 m

Zamawiający
Mazowiecki Zarząd Dróg Wojewódzkich
ul. Mazowiecka 14, 00-048 Warszawa

Wykonawca:
LEMITOR Ochrona Środowiska sp. z o.o. sp. k.
ul. Długosza 40, 51-162 Wrocław

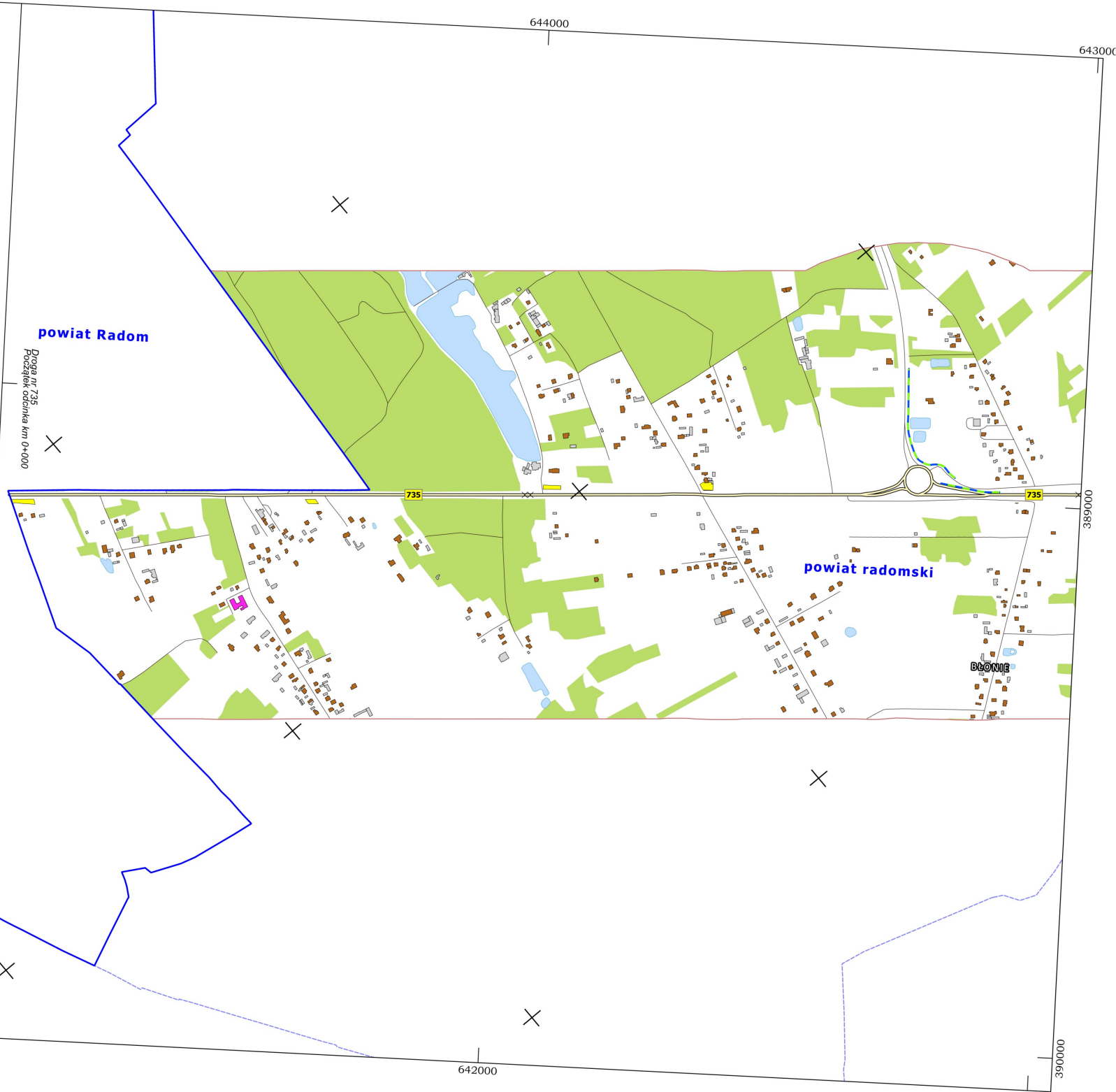

Strategiczna mapa hałasu
istniejącego stanu klimatu akustycznego
obszarów położonych w otoczeniu dróg wojewódzkich
województwa mazowieckiego

Mapa terenów zagrożonych hałasem, wskaźnik L_{DWN}

Arkusz 171/174

Legenda

- Granice powiatów
- Jednostki ewidencyjne
- Bufor 600 m
- Analizowane odcinki dróg wojewódzkich
- Pozostałe drogi
- Mosty, wiadukty
- Ekrany akustyczne
- Wody
- Tereny zieleni

Budynki

- szpitali, domów opieki społecznej
- szkół, przedszkoli, żłobków
- mieszkalne
- pozostałe

Przekroczenia L_{DWN}

- 1,0 - 5,0 dB
- 5,1 - 10,0 dB
- 10,1 - 15,0 dB
- > 15,0 dB

Układ współrzędnych "PL-1992"
Skala 1: 10 000

0 200 400 600 800 m

Zamawiający
Mazowiecki Zarząd Dróg Wojewódzkich
ul. Mazowiecka 14, 00-048 Warszawa

Wykonawca:
LEMITOR Ochrona Środowiska sp. z o.o. sp. k.
ul. Długosza 40, 51-162 Wrocław

643000
642000
641000
640000
389000
390000
387000

powiat szydłowiecki
powiat radomski
MŁODOCIN MNIEJSZY
735
Droga nr 735
Koniec odcinka km 5+400

Strategiczna mapa hałasu
istniejącego stanu klimatu akustycznego
obszarów położonych w otoczeniu dróg wojewódzkich
województwa mazowieckiego

Mapa terenów zagrożonych hałasem, wskaźnik L_{DWN}

Arkusz 172/174

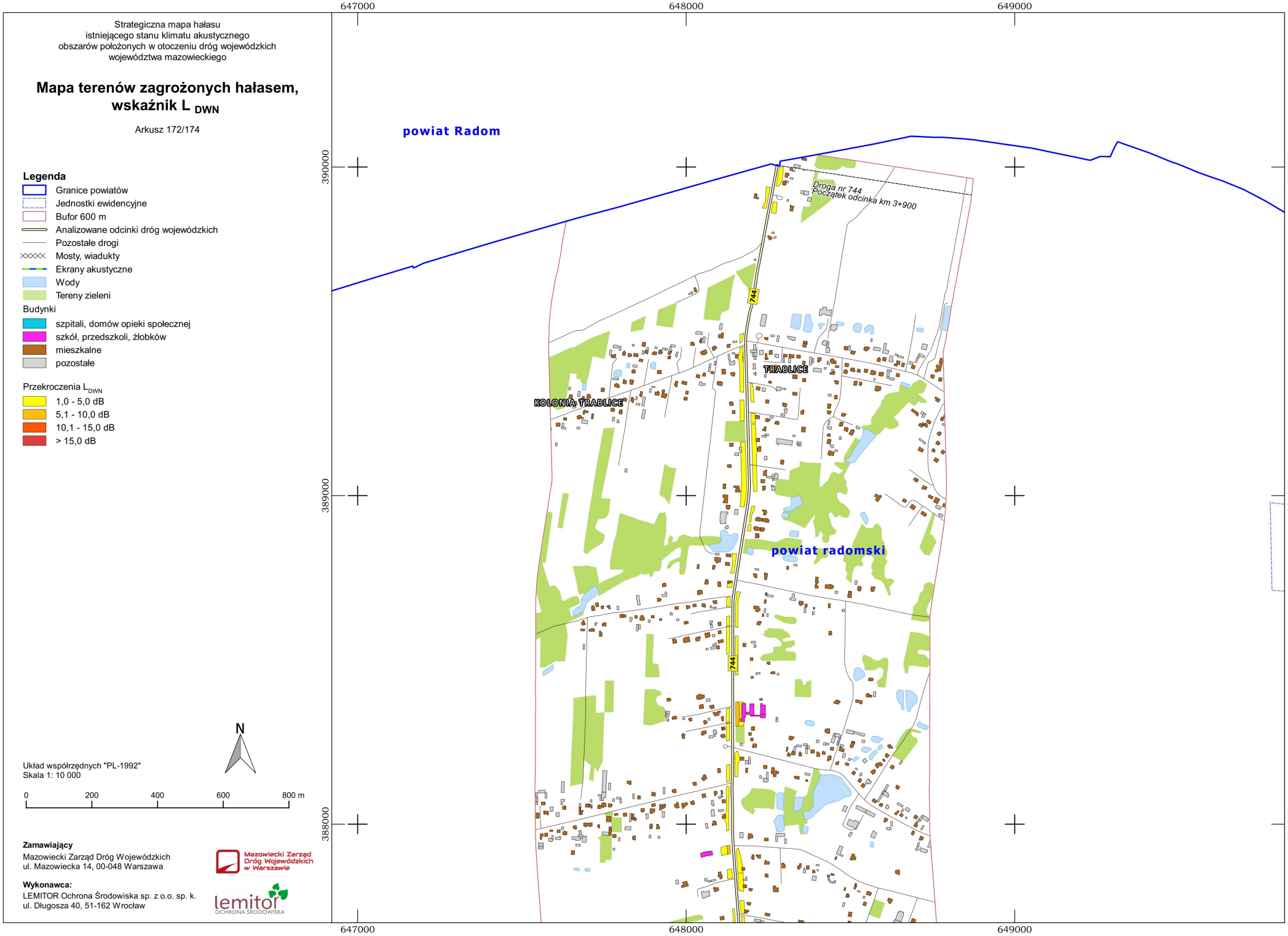

Legenda

- Granice powiatów
- Jednostki ewidencyjne
- Bufor 600 m
- Analizowane odcinki dróg wojewódzkich
- Pozostałe drogi
- Mosty, wiadukty
- Ekrany akustyczne
- Wody
- Tereny zieleni

Budynki

- szpitali, domów opieki społecznej
- szkół, przedszkoli, żłobków
- mieszkalne
- pozostałe

Przekroczenia L_{DWN}

- 1,0 - 5,0 dB
- 5,1 - 10,0 dB
- 10,1 - 15,0 dB
- > 15,0 dB

N

Układ współrzędnych "PL-1992"
Skala 1: 10 000

0 200 400 600 800 m

Zamawiający
Mazowiecki Zarząd Dróg Wojewódzkich
ul. Mazowiecka 14, 00-048 Warszawa

Wykonawca:
LEMITOR Ochrona Środowiska sp. z o.o. sp. k.
ul. Długosza 40, 51-162 Wrocław

Strategiczna mapa hałasu
istniejącego stanu klimatu akustycznego
obszarów położonych w otoczeniu dróg wojewódzkich
województwa mazowieckiego

Mapa terenów zagrożonych hałasem, wskaźnik L_{DWN}

Arkusz 173/174

Legenda

- Granice powiatów
- Jednostki ewidencyjne
- Bufor 600 m
- Analizowane odcinki dróg wojewódzkich
- Pozostałe drogi
- Mosty, wiadukty
- Ekrany akustyczne
- Wody
- Tereny zieleni

Budynki

- szpitali, domów opieki społecznej
- szkół, przedszkoli, żłobków
- mieszkalne
- pozostałe

Przekroczenia L_{DWN}

- 1,0 - 5,0 dB
- 5,1 - 10,0 dB
- 10,1 - 15,0 dB
- > 15,0 dB

N

Układ współrzędnych "PL-1992"
Skala 1: 10 000

0 200 400 600 800 m

Zamawiający
Mazowiecki Zarząd Dróg Wojewódzkich
ul. Mazowiecka 14, 00-048 Warszawa

Wykonawca:
LEMITOR Ochrona Środowiska sp. z o.o. sp. k.
ul. Długosza 40, 51-162 Wrocław

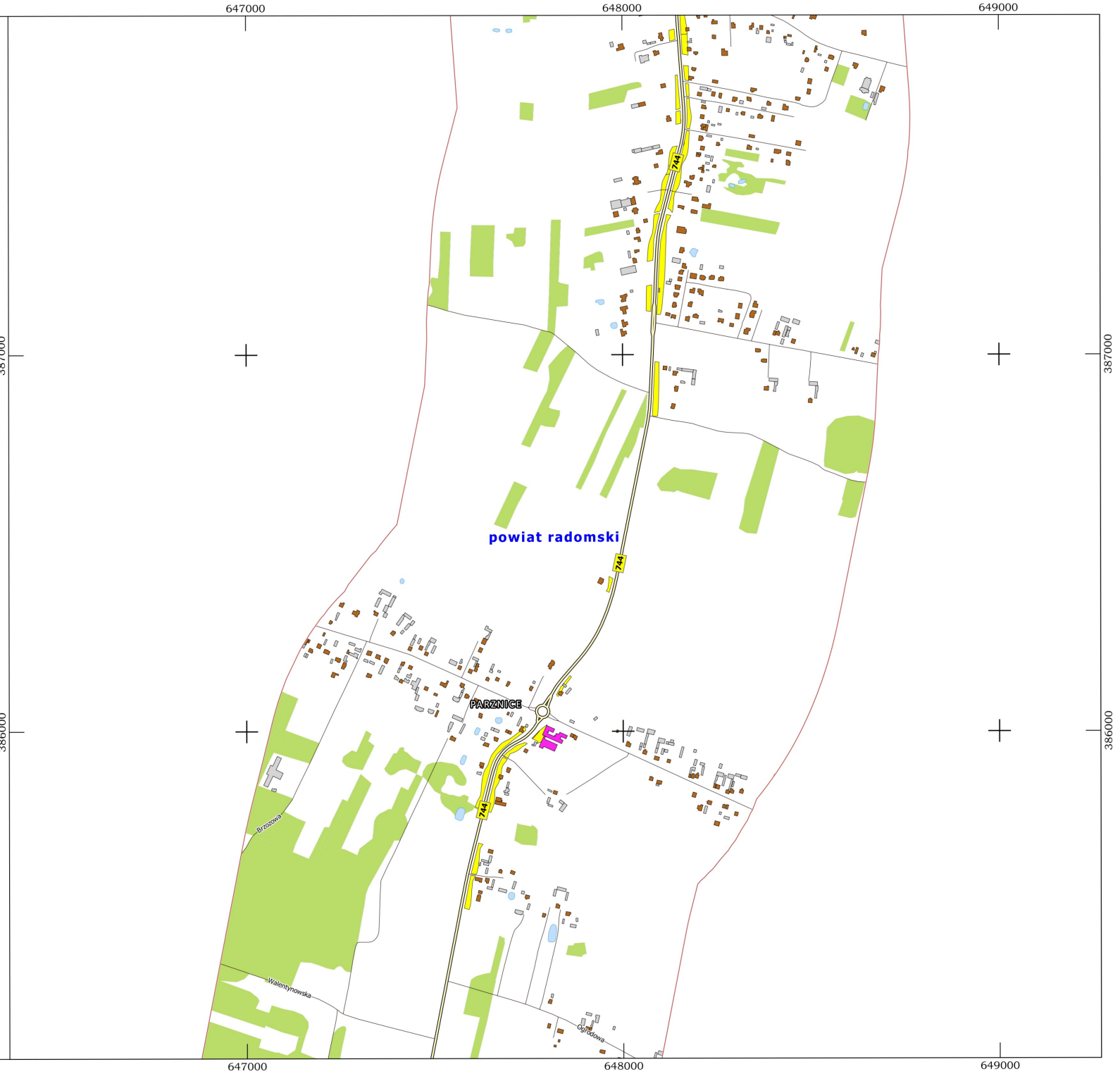

Strategiczna mapa hałasu
istniejącego stanu klimatu akustycznego
obszarów położonych w otoczeniu dróg wojewódzkich
województwa mazowieckiego

Mapa terenów zagrożonych hałasem, wskaźnik L_{DWN}

Arkusz 174/174

Legenda

- Granice powiatów
- Jednostki ewidencyjne
- Bufor 600 m
- Analizowane odcinki dróg wojewódzkich
- Pozostałe drogi
- Mosty, wiadukty
- Ekrany akustyczne
- Wody
- Tereny zieleni

Budynki

- szpitali, domów opieki społecznej
- szkół, przedszkoli, żłobków
- mieszkalne
- pozostałe

Przekroczenia L_{DWN}

- 1,0 - 5,0 dB
- 5,1 - 10,0 dB
- 10,1 - 15,0 dB
- > 15,0 dB



N

Układ współrzędnych "PL-1992"
Skala 1: 10 000

0 200 400 600 800 m

Zamawiający
Mazowiecki Zarząd Dróg Wojewódzkich
ul. Mazowiecka 14, 00-048 Warszawa

Wykonawca:
LEMITOR Ochrona Środowiska sp. z o.o. sp. k.
ul. Długosza 40, 51-162 Wrocław