Strategiczna mapa hałasu
istniejącego stanu klimatu akustycznego
obszarów położonych w otoczeniu dróg wojewódzkich
województwa mazowieckiego

Mapa terenów objętych ochroną akustyczną

Arkusz 1/174

Legenda

- Granice powiatów
- Jednostki ewidencyjne
- Bufor 600 m
- Analizowane odcinki dróg wojewódzkich
- Pozostałe drogi
- Mosty, wiadukty
- Ekrany akustyczne

Budynki

- szpitali, domów opieki społecznej
- szkół, przedszkoli, żłobków
- mieszkalne
- pozostałe

Tereny chronione akustycznie -
dopuszczalny poziom hałasu [L_{DWN} /L_N] (dB)

- Strefa ochronna „A" uzdrowiska [50/45]
- Tereny zabudowy mieszkaniowej jednorodzinnej [64/59]
- Tereny zabudowy związanej ze stałym lub czasowym pobytem dzieci i młodzieży [64/59]
- Tereny szpitali w miastach lub domów opieki społecznej [64/59]
- Tereny zabudowy mieszkaniowej wielorodzinnej i zamieszkania zbiorowego [68/59]
- Tereny zabudowy zagrodowej [68/59]
- Tereny rekreacyjno - wypoczynkowe [68/59]
- Tereny mieszkaniowo - usługowe [68/59]

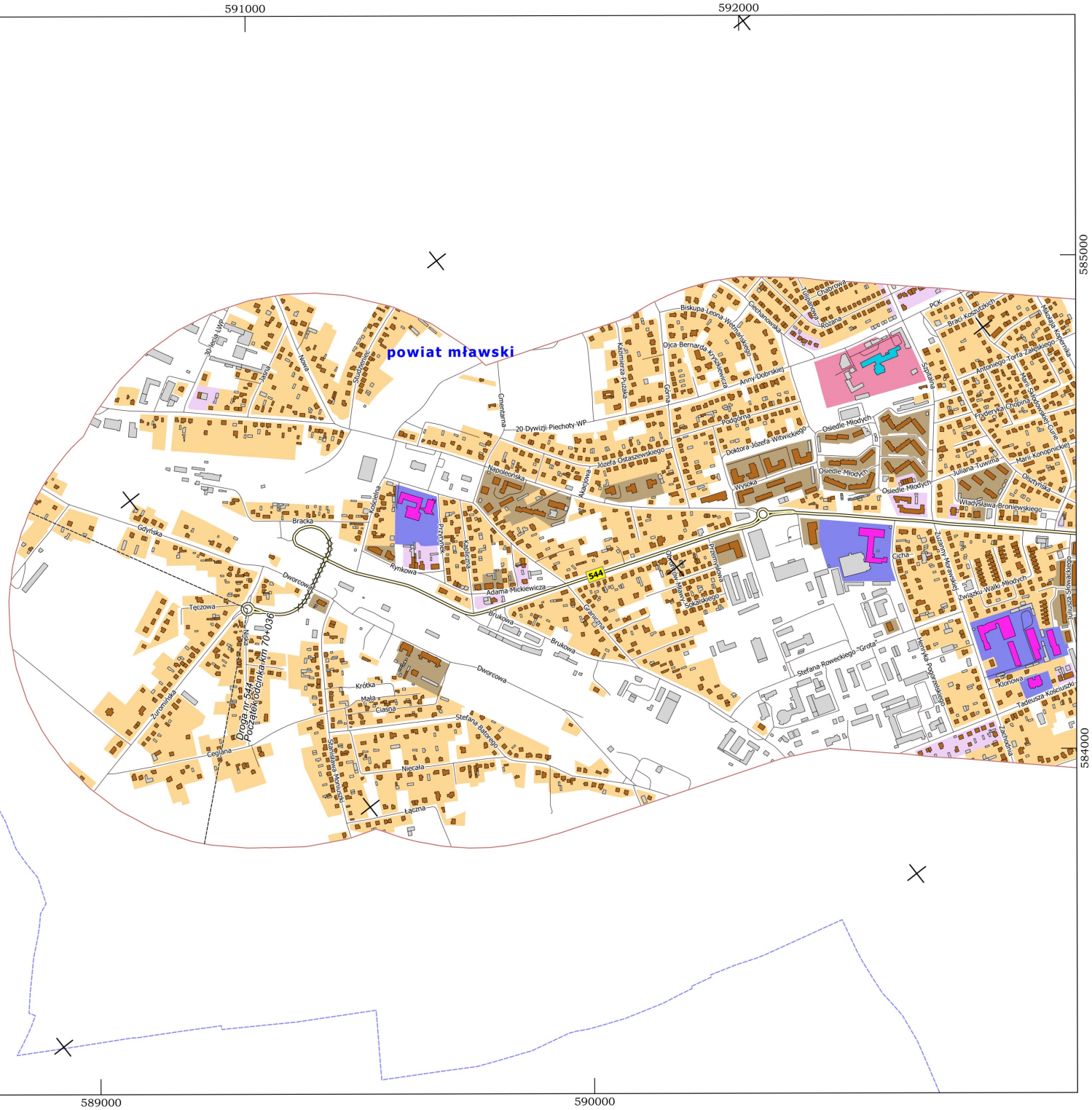

Układ współrzędnych "PL-1992"
Skala 1: 10 000

0 200 400 600 800 m

Zamawiający
Mazowiecki Zarząd Dróg Wojewódzkich
ul. Mazowiecka 14, 00-048 Warszawa

Wykonawca:
LEMITOR Ochrona Środowiska sp. z o.o. sp. k.
ul. Długosza 40, 51-162 Wrocław

Strategiczna mapa hałasu
istniejącego stanu klimatu akustycznego
obszarów położonych w otoczeniu dróg wojewódzkich
województwa mazowieckiego

Mapa terenów objętych ochroną akustyczną

Arkusz 2/174

Legenda

- Granice powiatów
- Jednostki ewidencyjne
- Bufor 600 m
- Analizowane odcinki dróg wojewódzkich
- Pozostałe drogi
- Mosty, wiadukty
- Ekrany akustyczne

Budynki

- szpitali, domów opieki społecznej
- szkół, przedszkoli, żłobków
- mieszkalne
- pozostałe

Tereny chronione akustycznie -
dopuszczalny poziom hałasu [L_{DWN} /L_N] (dB)

- Strefa ochronna „A" uzdrowiska [50/45]
- Tereny zabudowy mieszkaniowej jednorodzinnej [64/59]
- Tereny zabudowy związanej ze stałym lub czasowym pobytem dzieci i młodzieży [64/59]
- Tereny szpitali w miastach lub domów opieki społecznej [64/59]
- Tereny zabudowy mieszkaniowej wielorodzinnej i zamieszkania zbiorowego [68/59]
- Tereny zabudowy zagrodowej [68/59]
- Tereny rekreacyjno - wypoczynkowe [68/59]
- Tereny mieszkaniowo - usługowe [68/59]



Układ współrzędnych "PL-1992"
Skala 1: 10 000

0 200 400 600 800 m

Zamawiający
Mazowiecki Zarząd Dróg Wojewódzkich
ul. Mazowiecka 14, 00-048 Warszawa

Wykonawca:
LEMITOR Ochrona Środowiska sp. z o.o. sp. k.
ul. Długosza 40, 51-162 Wrocław

Strategiczna mapa hałasu
istniejącego stanu klimatu akustycznego
obszarów położonych w otoczeniu dróg wojewódzkich
województwa mazowieckiego

Mapa terenów objętych ochroną akustyczną

Arkusz 3/174

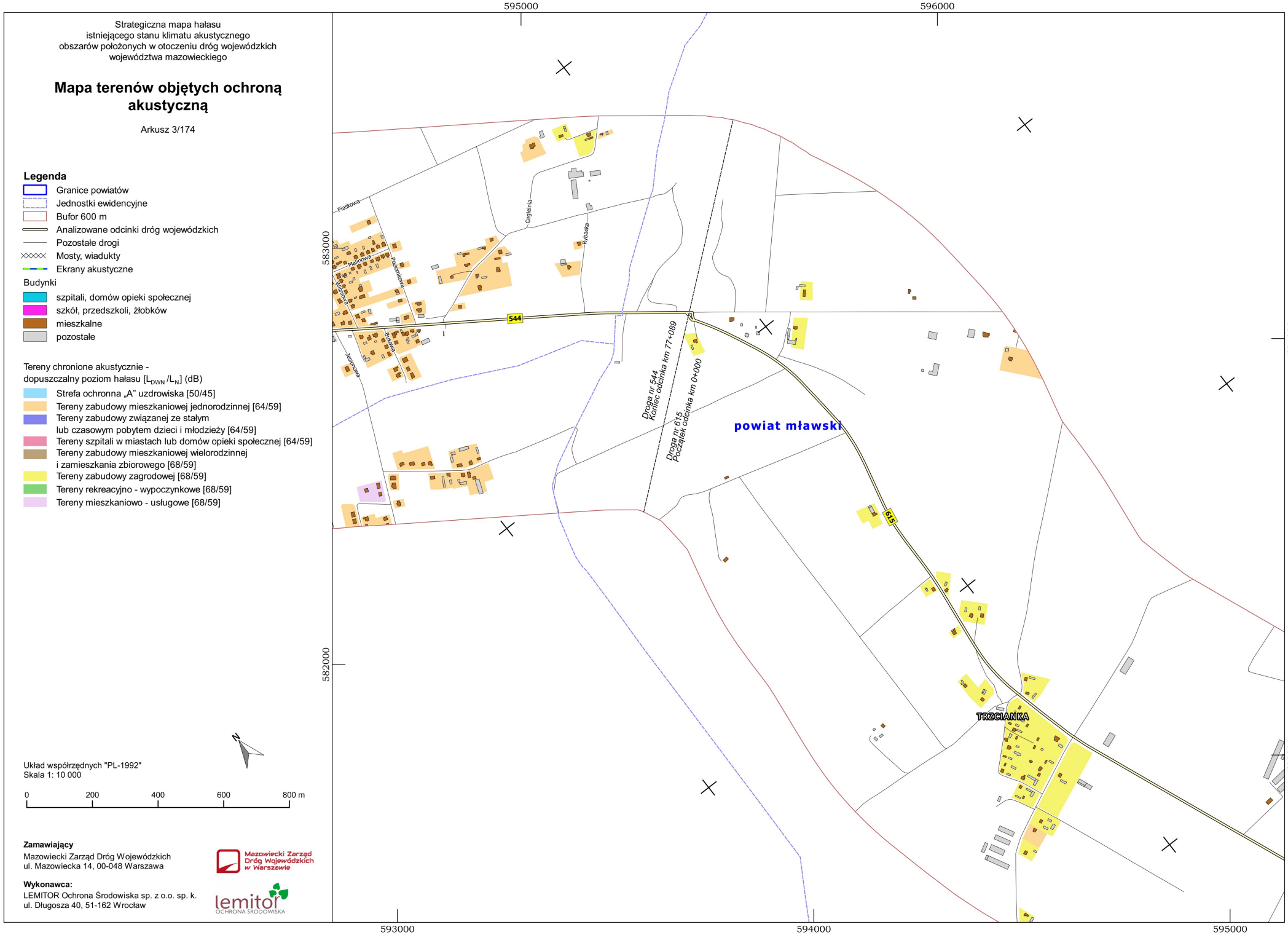

Legenda

- Granice powiatów
- Jednostki ewidencyjne
- Bufor 600 m
- Analizowane odcinki dróg wojewódzkich
- Pozostałe drogi
- Mosty, wiadukty
- Ekrany akustyczne

Budynki

- szpitali, domów opieki społecznej
- szkół, przedszkoli, żłobków
- mieszkalne
- pozostałe

Tereny chronione akustycznie -
dopuszczalny poziom hałasu [L_{DWN} /L_N] (dB)

- Strefa ochronna „A" uzdrowiska [50/45]
- Tereny zabudowy mieszkaniowej jednorodzinnej [64/59]
- Tereny zabudowy związanej ze stałym lub czasowym pobytem dzieci i młodzieży [64/59]
- Tereny szpitali w miastach lub domów opieki społecznej [64/59]
- Tereny zabudowy mieszkaniowej wielorodzinnej i zamieszkania zbiorowego [68/59]
- Tereny zabudowy zagrodowej [68/59]
- Tereny rekreacyjno - wypoczynkowe [68/59]
- Tereny mieszkaniowo - usługowe [68/59]

N

Układ współrzędnych "PL-1992"
Skala 1: 10 000

0 200 400 600 800 m

Zamawiający
Mazowiecki Zarząd Dróg Wojewódzkich
ul. Mazowiecka 14, 00-048 Warszawa

Wykonawca:
LEMITOR Ochrona Środowiska sp. z o.o. sp. k.
ul. Długosza 40, 51-162 Wrocław

Strategiczna mapa hałasu
istniejącego stanu klimatu akustycznego
obszarów położonych w otoczeniu dróg wojewódzkich
województwa mazowieckiego

Mapa terenów objętych ochroną akustyczną

Arkusz 4/174

Legenda

- Granice powiatów
- Jednostki ewidencyjne
- Bufor 600 m
- Analizowane odcinki dróg wojewódzkich
- Pozostałe drogi
- Mosty, wiadukty
- Ekrany akustyczne

Budynki

- szpitali, domów opieki społecznej
- szkół, przedszkoli, żłobków
- mieszkalne
- pozostałe

Tereny chronione akustycznie -
dopuszczalny poziom hałasu [L_{DWN} /L_N] (dB)

- Strefa ochronna „A" uzdrowiska [50/45]
- Tereny zabudowy mieszkaniowej jednorodzinnej [64/59]
- Tereny zabudowy związanej ze stałym lub czasowym pobytem dzieci i młodzieży [64/59]
- Tereny szpitali w miastach lub domów opieki społecznej [64/59]
- Tereny zabudowy mieszkaniowej wielorodzinnej i zamieszkania zbiorowego [68/59]
- Tereny zabudowy zagrodowej [68/59]
- Tereny rekreacyjno - wypoczynkowe [68/59]
- Tereny mieszkaniowo - usługowe [68/59]

Układ współrzędnych "PL-1992"
Skala 1: 10 000

0 200 400 600 800 m

Zamawiający
Mazowiecki Zarząd Dróg Wojewódzkich
ul. Mazowiecka 14, 00-048 Warszawa

Wykonawca:
LEMITOR Ochrona Środowiska sp. z o.o. sp. k.
ul. Długosza 40, 51-162 Wrocław

596000 597000 581000 578000 594000

TRZCIANKA

615

KOLONIA WOLA SZYDŁOWSKA

powiat mławski

Strategiczna mapa hałasu
istniejącego stanu klimatu akustycznego
obszarów położonych w otoczeniu dróg wojewódzkich
województwa mazowieckiego

Mapa terenów objętych ochroną akustyczną

Arkusz 5/174

Legenda

- Granice powiatów
- Jednostki ewidencyjne
- Bufor 600 m
- Analizowane odcinki dróg wojewódzkich
- Pozostałe drogi
- Mosty, wiadukty
- Ekrany akustyczne

Budynki

- szpitali, domów opieki społecznej
- szkół, przedszkoli, żłobków
- mieszkalne
- pozostałe

Tereny chronione akustycznie -
dopuszczalny poziom hałasu [L_{DWN} /L_N] (dB)

- Strefa ochronna „A" uzdrowiska [50/45]
- Tereny zabudowy mieszkaniowej jednorodzinnej [64/59]
- Tereny zabudowy związanej ze stałym lub czasowym pobytem dzieci i młodzieży [64/59]
- Tereny szpitali w miastach lub domów opieki społecznej [64/59]
- Tereny zabudowy mieszkaniowej wielorodzinnej i zamieszkania zbiorowego [68/59]
- Tereny zabudowy zagrodowej [68/59]
- Tereny rekreacyjno - wypoczynkowe [68/59]
- Tereny mieszkaniowo - usługowe [68/59]

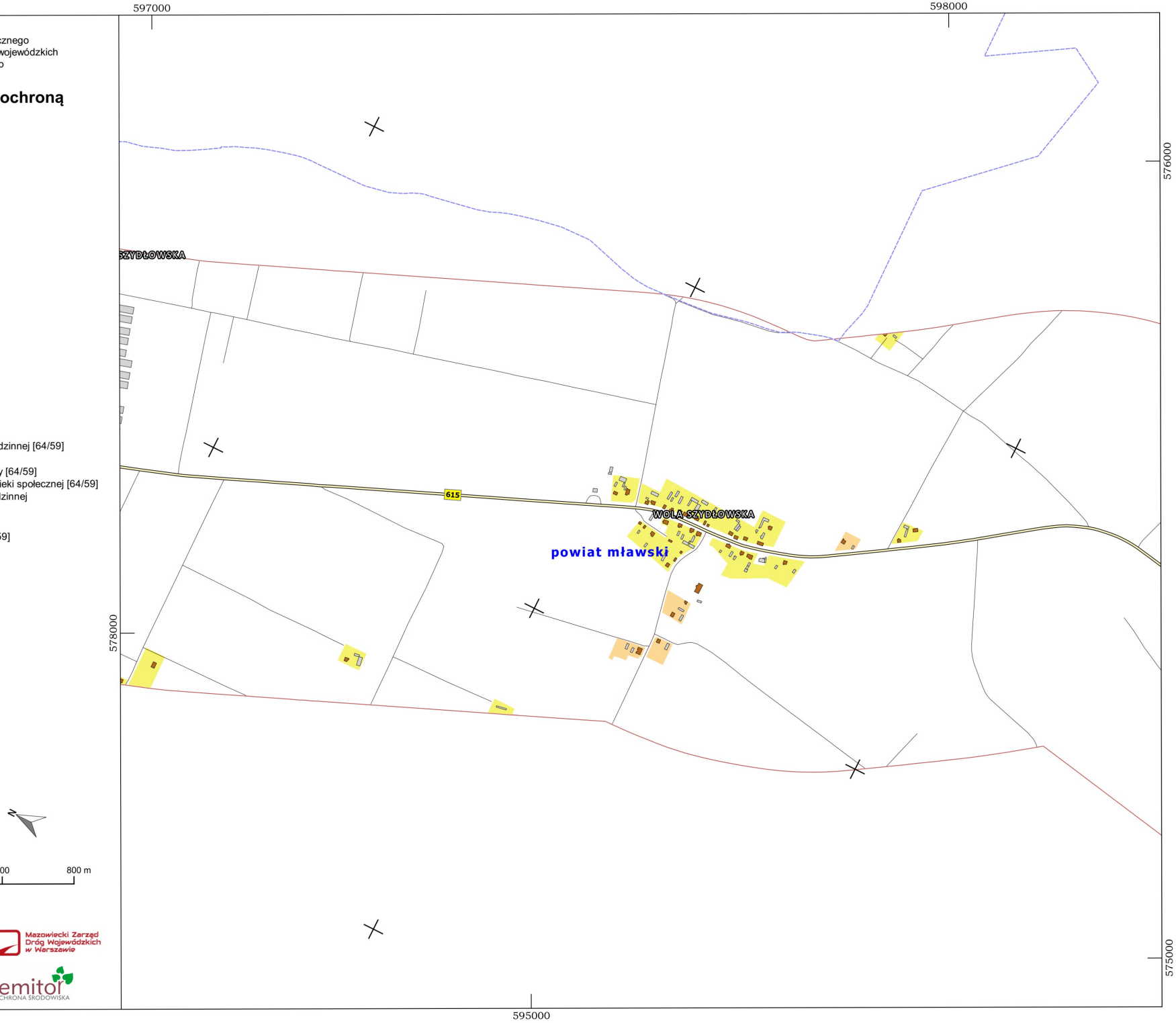

Układ współrzędnych "PL-1992"
Skala 1: 10 000

0 200 400 600 800 m

Zamawiający
Mazowiecki Zarząd Dróg Wojewódzkich
ul. Mazowiecka 14, 00-048 Warszawa

Wykonawca:
LEMITOR Ochrona Środowiska sp. z o.o. sp. k.
ul. Długosza 40, 51-162 Wrocław

Strategiczna mapa hałasu
istniejącego stanu klimatu akustycznego
obszarów położonych w otoczeniu dróg wojewódzkich
województwa mazowieckiego

Mapa terenów objętych ochroną akustyczną

Arkusz 6/174

Legenda

- Granice powiatów
- Jednostki ewidencyjne
- Bufor 600 m
- Analizowane odcinki dróg wojewódzkich
- Pozostałe drogi
- Mosty, wiadukty
- Ekrany akustyczne

Budynki

- szpitali, domów opieki społecznej
- szkół, przedszkoli, żłobków
- mieszkalne
- pozostałe

Tereny chronione akustycznie -
dopuszczalny poziom hałasu [L_{DWN} /L_N] (dB)

- Strefa ochronna „A" uzdrowiska [50/45]
- Tereny zabudowy mieszkaniowej jednorodzinnej [64/59]
- Tereny zabudowy związanej ze stałym lub czasowym pobytem dzieci i młodzieży [64/59]
- Tereny szpitali w miastach lub domów opieki społecznej [64/59]
- Tereny zabudowy mieszkaniowej wielorodzinnej i zamieszkania zbiorowego [68/59]
- Tereny zabudowy zagrodowej [68/59]
- Tereny rekreacyjno - wypoczynkowe [68/59]
- Tereny mieszkaniowo - usługowe [68/59]



Układ współrzędnych "PL-1992"
Skala 1: 10 000

0 200 400 600 800 m

Zamawiający
Mazowiecki Zarząd Dróg Wojewódzkich
ul. Mazowiecka 14, 00-048 Warszawa

Wykonawca:
LEMITOR Ochrona Środowiska sp. z o.o. sp. k.
ul. Długosza 40, 51-162 Wrocław

Strategiczna mapa hałasu
istniejącego stanu klimatu akustycznego
obszarów położonych w otoczeniu dróg wojewódzkich
województwa mazowieckiego

Mapa terenów objętych ochroną akustyczną

Arkusz 7/174

Legenda

- Granice powiatów
- Jednostki ewidencyjne
- Bufor 600 m
- Analizowane odcinki dróg wojewódzkich
- Pozostałe drogi
- Mosty, wiadukty
- Ekrany akustyczne

Budynki

- szpitali, domów opieki społecznej
- szkół, przedszkoli, żłobków
- mieszkalne
- pozostałe

Tereny chronione akustycznie -
dopuszczalny poziom hałasu [L_{DWN} /L_N] (dB)

- Strefa ochronna „A" uzdrowiska [50/45]
- Tereny zabudowy mieszkaniowej jednorodzinnej [64/59]
- Tereny zabudowy związanej ze stałym lub czasowym pobytem dzieci i młodzieży [64/59]
- Tereny szpitali w miastach lub domów opieki społecznej [64/59]
- Tereny zabudowy mieszkaniowej wielorodzinnej i zamieszkania zbiorowego [68/59]
- Tereny zabudowy zagrodowej [68/59]
- Tereny rekreacyjno - wypoczynkowe [68/59]
- Tereny mieszkaniowo - usługowe [68/59]



Układ współrzędnych "PL-1992"
Skala 1: 10 000

0 200 400 600 800 m

Zamawiający
Mazowiecki Zarząd Dróg Wojewódzkich
ul. Mazowiecka 14, 00-048 Warszawa

Wykonawca:
LEMITOR Ochrona Środowiska sp. z o.o. sp. k.
ul. Długosza 40, 51-162 Wrocław

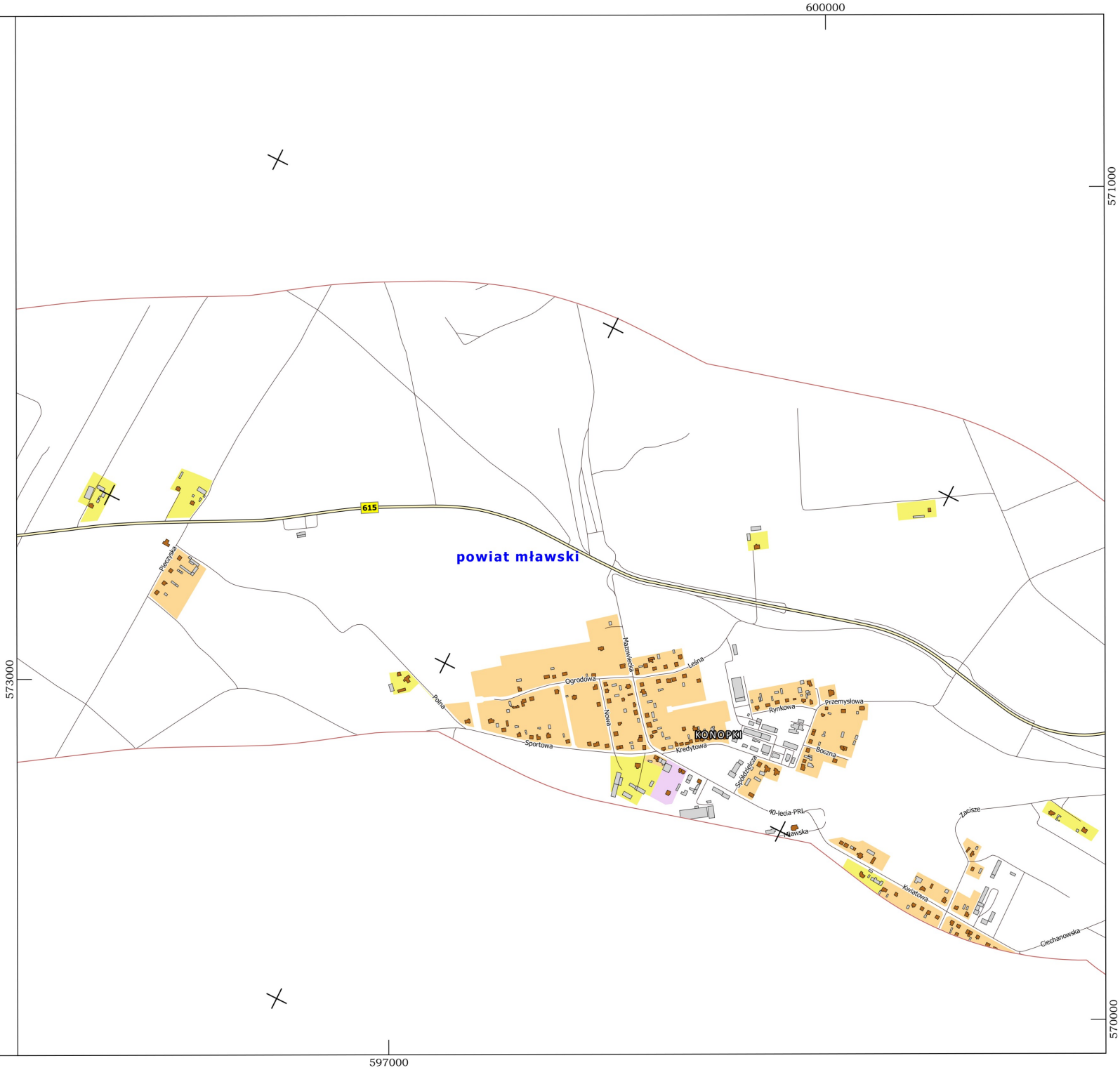

Strategiczna mapa hałasu
istniejącego stanu klimatu akustycznego
obszarów położonych w otoczeniu dróg wojewódzkich
województwa mazowieckiego

Mapa terenów objętych ochroną akustyczną

Arkusz 8/174

Legenda

- Granice powiatów
- Jednostki ewidencyjne
- Bufor 600 m
- Analizowane odcinki dróg wojewódzkich
- Pozostałe drogi
- Mosty, wiadukty
- Ekrany akustyczne

Budynki

- szpitali, domów opieki społecznej
- szkół, przedszkoli, żłobków
- mieszkalne
- pozostałe

Tereny chronione akustycznie -
dopuszczalny poziom hałasu [L_{DWN} /L_N] (dB)

- Strefa ochronna „A" uzdrowiska [50/45]
- Tereny zabudowy mieszkaniowej jednorodzinnej [64/59]
- Tereny zabudowy związanej ze stałym lub czasowym pobytem dzieci i młodzieży [64/59]
- Tereny szpitali w miastach lub domów opieki społecznej [64/59]
- Tereny zabudowy mieszkaniowej wielorodzinnej i zamieszkania zbiorowego [68/59]
- Tereny zabudowy zagrodowej [68/59]
- Tereny rekreacyjno - wypoczynkowe [68/59]
- Tereny mieszkaniowo - usługowe [68/59]

Układ współrzędnych "PL-1992"
Skala 1: 10 000

0 200 400 600 800 m

Zamawiający
Mazowiecki Zarząd Dróg Wojewódzkich
ul. Mazowiecka 14, 00-048 Warszawa

Wykonawca:
LEMITOR Ochrona Środowiska sp. z o.o. sp. k.
ul. Długosza 40, 51-162 Wrocław

600000
568000
570000
597000
598000

powiat ciechanowski
powiat mławski
615
Zacisze
Ciechanowska
Piaskowa

Strategiczna mapa hałasu
istniejącego stanu klimatu akustycznego
obszarów położonych w otoczeniu dróg wojewódzkich
województwa mazowieckiego

Mapa terenów objętych ochroną akustyczną

Arkusz 9/174

Legenda

- Granice powiatów
- Jednostki ewidencyjne
- Bufor 600 m
- Analizowane odcinki dróg wojewódzkich
- Pozostałe drogi
- Mosty, wiadukty
- Ekrany akustyczne

Budynki

- szpitali, domów opieki społecznej
- szkół, przedszkoli, żłobków
- mieszkalne
- pozostałe

Tereny chronione akustycznie -
dopuszczalny poziom hałasu [L_{DWN} /L_N] (dB)

- Strefa ochronna „A" uzdrowiska [50/45]
- Tereny zabudowy mieszkaniowej jednorodzinnej [64/59]
- Tereny zabudowy związanej ze stałym lub czasowym pobytem dzieci i młodzieży [64/59]
- Tereny szpitali w miastach lub domów opieki społecznej [64/59]
- Tereny zabudowy mieszkaniowej wielorodzinnej i zamieszkania zbiorowego [68/59]
- Tereny zabudowy zagrodowej [68/59]
- Tereny rekreacyjno - wypoczynkowe [68/59]
- Tereny mieszkaniowo - usługowe [68/59]



Układ współrzędnych "PL-1992"
Skala 1: 10 000

0 200 400 600 800 m

Zamawiający
Mazowiecki Zarząd Dróg Wojewódzkich
ul. Mazowiecka 14, 00-048 Warszawa

Wykonawca:
LEMITOR Ochrona Środowiska sp. z o.o. sp. k.
ul. Długosza 40, 51-162 Wrocław

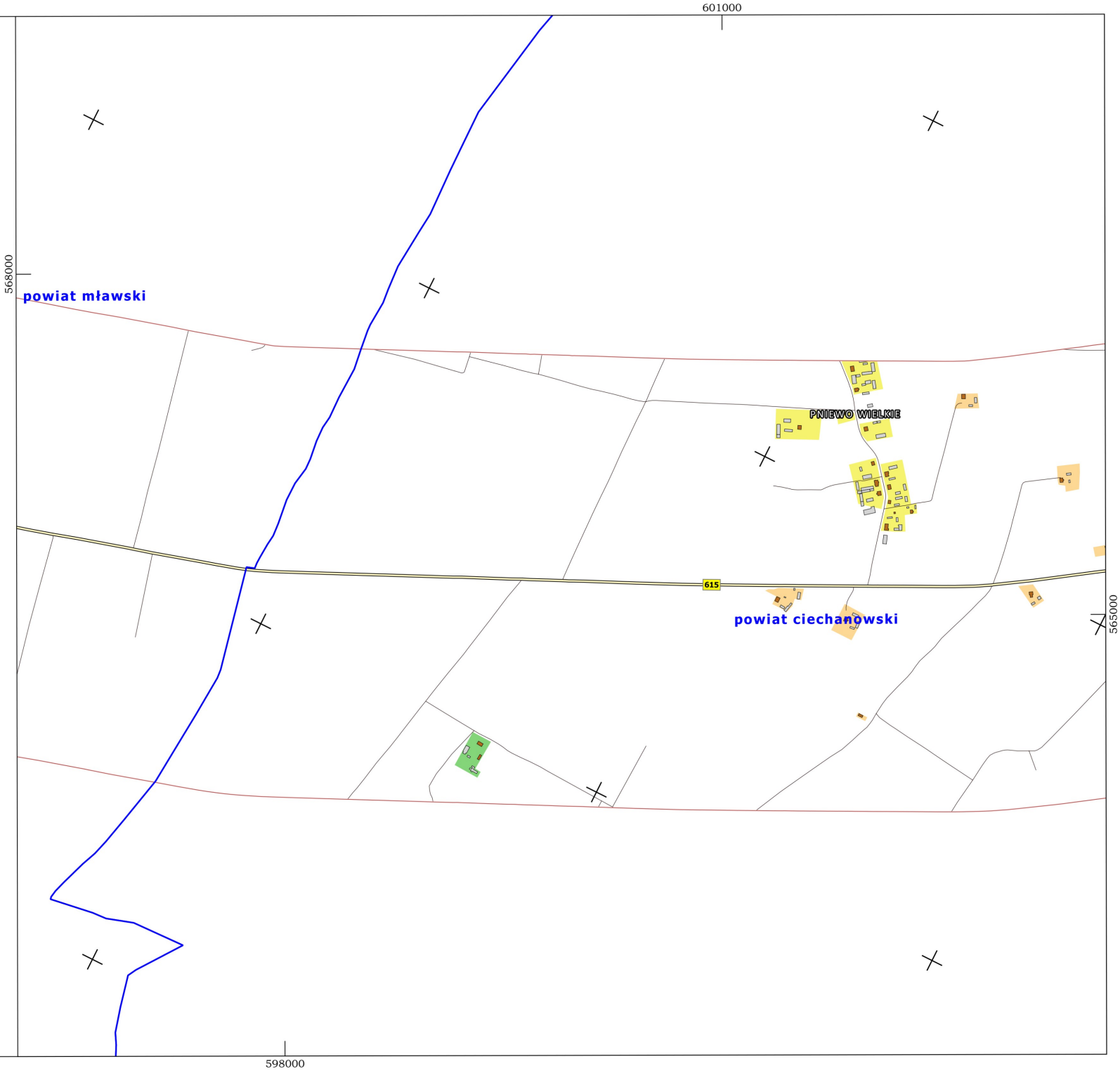

Strategiczna mapa hałasu
istniejącego stanu klimatu akustycznego
obszarów położonych w otoczeniu dróg wojewódzkich
województwa mazowieckiego

Mapa terenów objętych ochroną akustyczną

Arkusz 10/174

Legenda

- Granice powiatów
- Jednostki ewidencyjne
- Bufor 600 m
- Analizowane odcinki dróg wojewódzkich
- Pozostałe drogi
- Mosty, wiadukty
- Ekrany akustyczne

Budynki

- szpitali, domów opieki społecznej
- szkół, przedszkoli, żłobków
- mieszkalne
- pozostałe

Tereny chronione akustycznie -
dopuszczalny poziom hałasu [L_{DWN} /L_N] (dB)

- Strefa ochronna „A" uzdrowiska [50/45]
- Tereny zabudowy mieszkaniowej jednorodzinnej [64/59]
- Tereny zabudowy związanej ze stałym lub czasowym pobytem dzieci i młodzieży [64/59]
- Tereny szpitali w miastach lub domów opieki społecznej [64/59]
- Tereny zabudowy mieszkaniowej wielorodzinnej i zamieszkania zbiorowego [68/59]
- Tereny zabudowy zagrodowej [68/59]
- Tereny rekreacyjno - wypoczynkowe [68/59]
- Tereny mieszkaniowo - usługowe [68/59]



Układ współrzędnych "PL-1992"
Skala 1: 10 000

0 200 400 600 800 m

Zamawiający
Mazowiecki Zarząd Dróg Wojewódzkich
ul. Mazowiecka 14, 00-048 Warszawa

Wykonawca:
LEMITOR Ochrona Środowiska sp. z o.o. sp. k.
ul. Długosza 40, 51-162 Wrocław

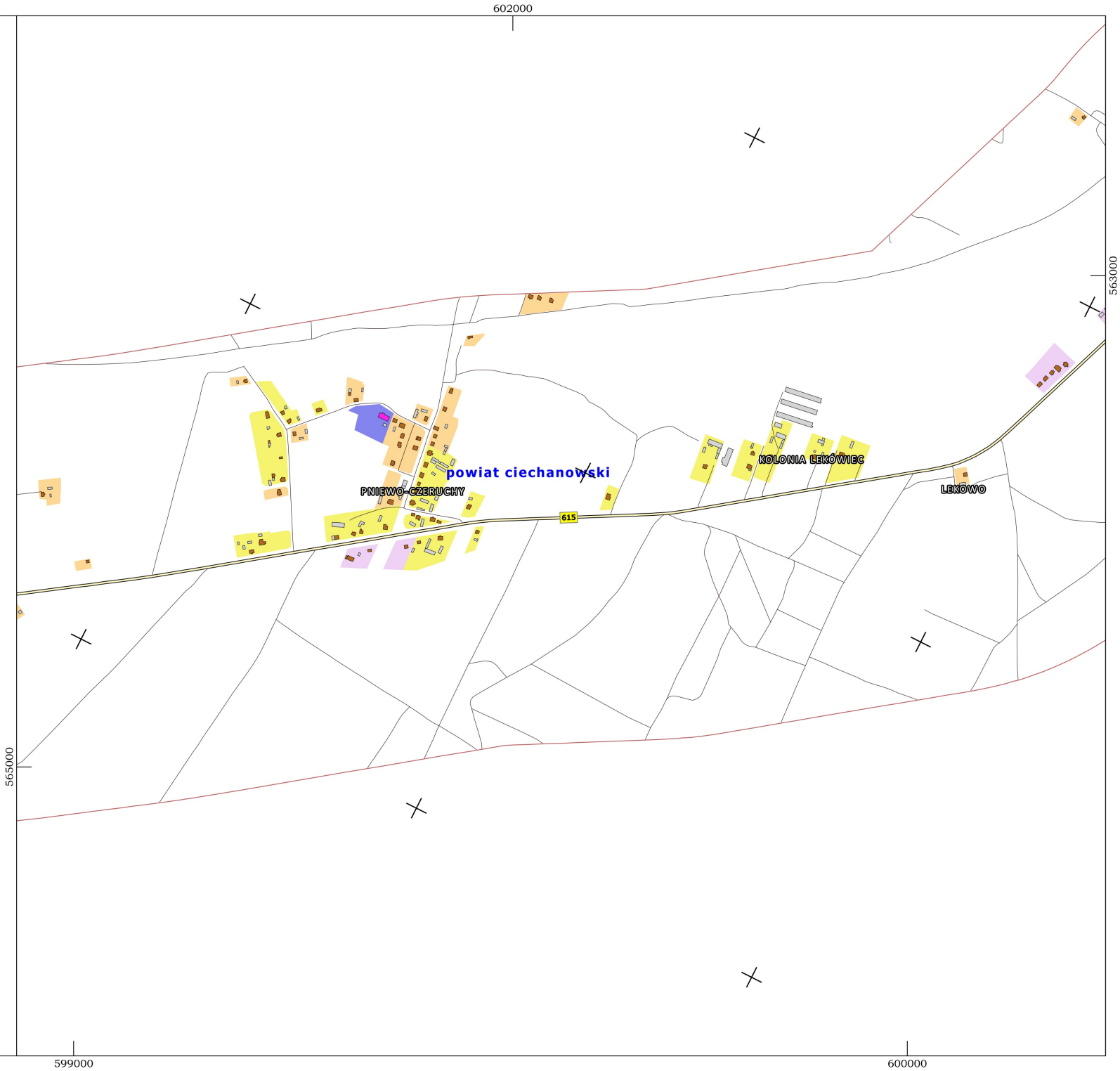

Strategiczna mapa hałasu
istniejącego stanu klimatu akustycznego
obszarów położonych w otoczeniu dróg wojewódzkich
województwa mazowieckiego

Mapa terenów objętych ochroną akustyczną

Arkusz 11/174

Legenda

- Granice powiatów
- Jednostki ewidencyjne
- Bufor 600 m
- Analizowane odcinki dróg wojewódzkich
- Pozostałe drogi
- Mosty, wiadukty
- Ekrany akustyczne

Budynki

- szpitali, domów opieki społecznej
- szkół, przedszkoli, żłobków
- mieszkalne
- pozostałe

Tereny chronione akustycznie -
dopuszczalny poziom hałasu [L_{DWN} /L_N] (dB)

- Strefa ochronna „A" uzdrowiska [50/45]
- Tereny zabudowy mieszkaniowej jednorodzinnej [64/59]
- Tereny zabudowy związanej ze stałym lub czasowym pobytem dzieci i młodzieży [64/59]
- Tereny szpitali w miastach lub domów opieki społecznej [64/59]
- Tereny zabudowy mieszkaniowej wielorodzinnej i zamieszkania zbiorowego [68/59]
- Tereny zabudowy zagrodowej [68/59]
- Tereny rekreacyjno - wypoczynkowe [68/59]
- Tereny mieszkaniowo - usługowe [68/59]

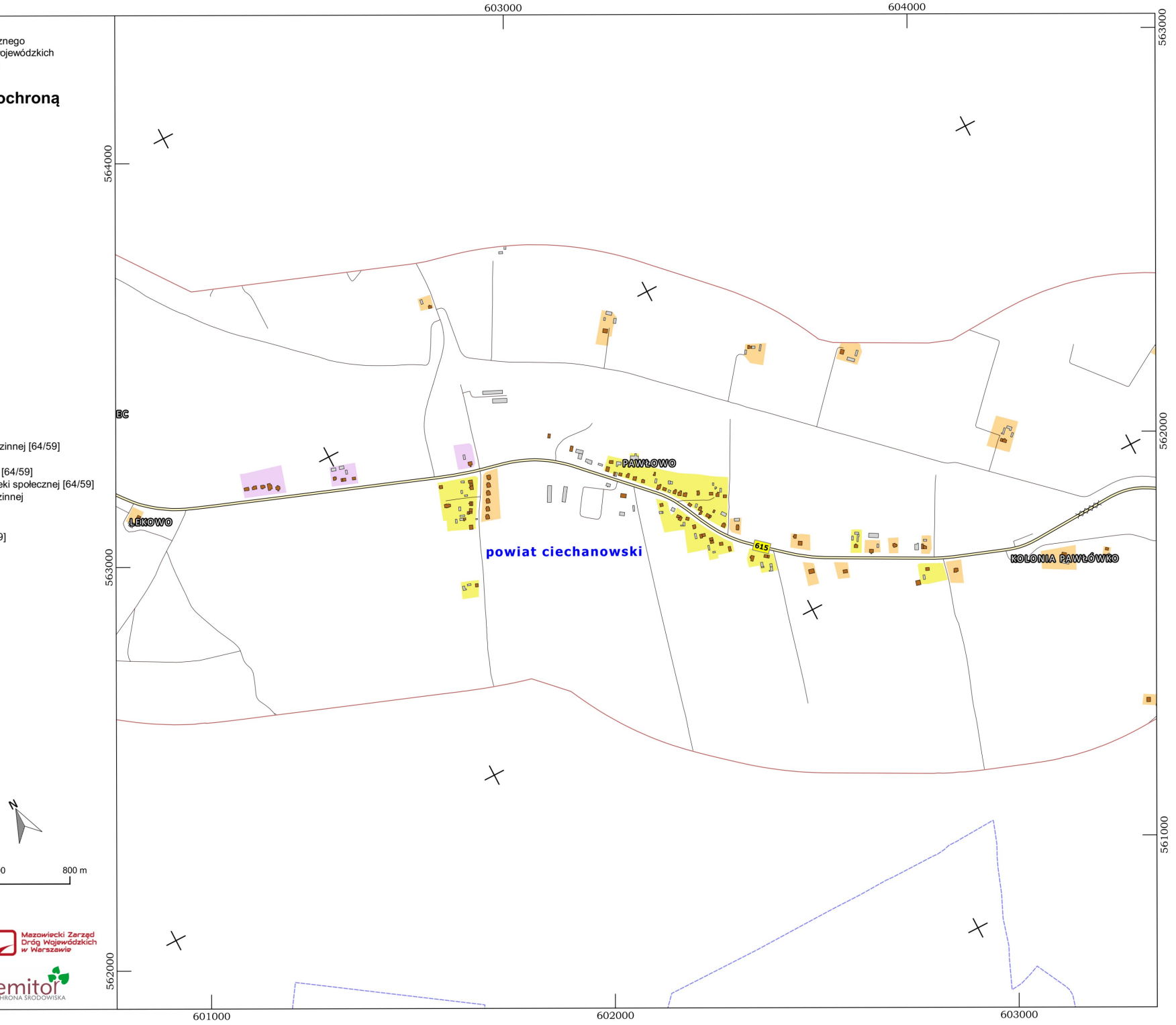

Układ współrzędnych "PL-1992"
Skala 1: 10 000

0 200 400 600 800 m

Zamawiający
Mazowiecki Zarząd Dróg Wojewódzkich
ul. Mazowiecka 14, 00-048 Warszawa

Wykonawca:
LEMITOR Ochrona Środowiska sp. z o.o. sp. k.
ul. Długosza 40, 51-162 Wrocław

Strategiczna mapa hałasu
istniejącego stanu klimatu akustycznego
obszarów położonych w otoczeniu dróg wojewódzkich
województwa mazowieckiego

Mapa terenów objętych ochroną akustyczną

Arkusz 12/174

Legenda

- Granice powiatów
- Jednostki ewidencyjne
- Bufor 600 m
- Analizowane odcinki dróg wojewódzkich
- Pozostałe drogi
- Mosty, wiadukty
- Ekrany akustyczne

Budynki

- szpitali, domów opieki społecznej
- szkół, przedszkoli, żłobków
- mieszkalne
- pozostałe

Tereny chronione akustycznie -
dopuszczalny poziom hałasu [L_{DWN} /L_N] (dB)

- Strefa ochronna „A" uzdrowiska [50/45]
- Tereny zabudowy mieszkaniowej jednorodzinnej [64/59]
- Tereny zabudowy związanej ze stałym lub czasowym pobytem dzieci i młodzieży [64/59]
- Tereny szpitali w miastach lub domów opieki społecznej [64/59]
- Tereny zabudowy mieszkaniowej wielorodzinnej i zamieszkania zbiorowego [68/59]
- Tereny zabudowy zagrodowej [68/59]
- Tereny rekreacyjno - wypoczynkowe [68/59]
- Tereny mieszkaniowo - usługowe [68/59]

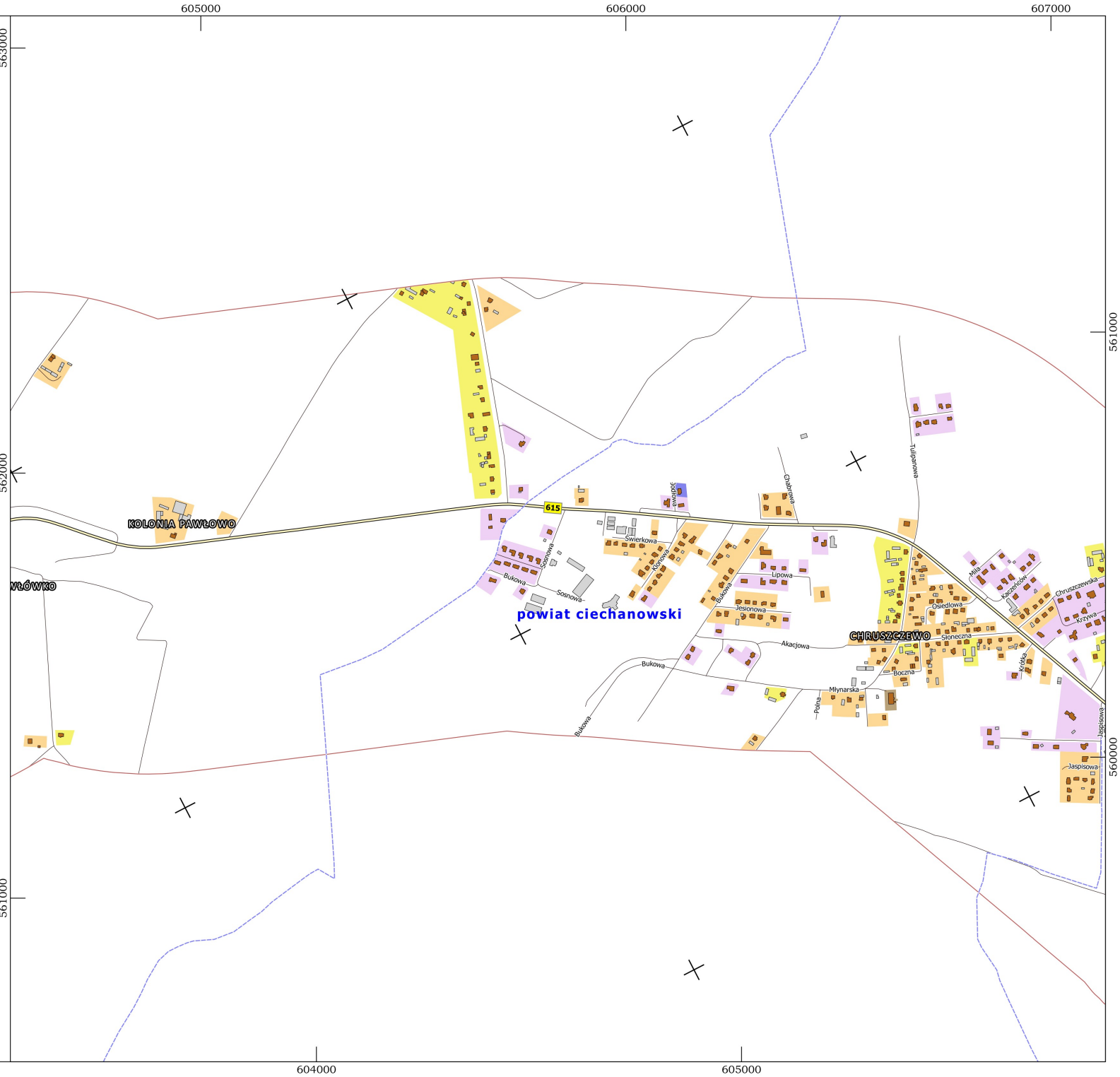

Układ współrzędnych "PL-1992"
Skala 1: 10 000

0 200 400 600 800 m

Zamawiający
Mazowiecki Zarząd Dróg Wojewódzkich
ul. Mazowiecka 14, 00-048 Warszawa

Wykonawca:
LEMITOR Ochrona Środowiska sp. z o.o. sp. k.
ul. Długosza 40, 51-162 Wrocław

Strategiczna mapa hałasu
istniejącego stanu klimatu akustycznego
obszarów położonych w otoczeniu dróg wojewódzkich
województwa mazowieckiego

Mapa terenów objętych ochroną akustyczną

Arkusz 13/174

Legenda

- Granice powiatów
- Jednostki ewidencyjne
- Bufor 600 m
- Analizowane odcinki dróg wojewódzkich
- Pozostałe drogi
- Mosty, wiadukty
- Ekrany akustyczne

Budynki

- szpitali, domów opieki społecznej
- szkół, przedszkoli, żłobków
- mieszkalne
- pozostałe

Tereny chronione akustycznie -
dopuszczalny poziom hałasu [L_{DWN} /L_N] (dB)

- Strefa ochronna „A" uzdrowiska [50/45]
- Tereny zabudowy mieszkaniowej jednorodzinnej [64/59]
- Tereny zabudowy związanej ze stałym lub czasowym pobytem dzieci i młodzieży [64/59]
- Tereny szpitali w miastach lub domów opieki społecznej [64/59]
- Tereny zabudowy mieszkaniowej wielorodzinnej i zamieszkania zbiorowego [68/59]
- Tereny zabudowy zagrodowej [68/59]
- Tereny rekreacyjno - wypoczynkowe [68/59]
- Tereny mieszkaniowo - usługowe [68/59]

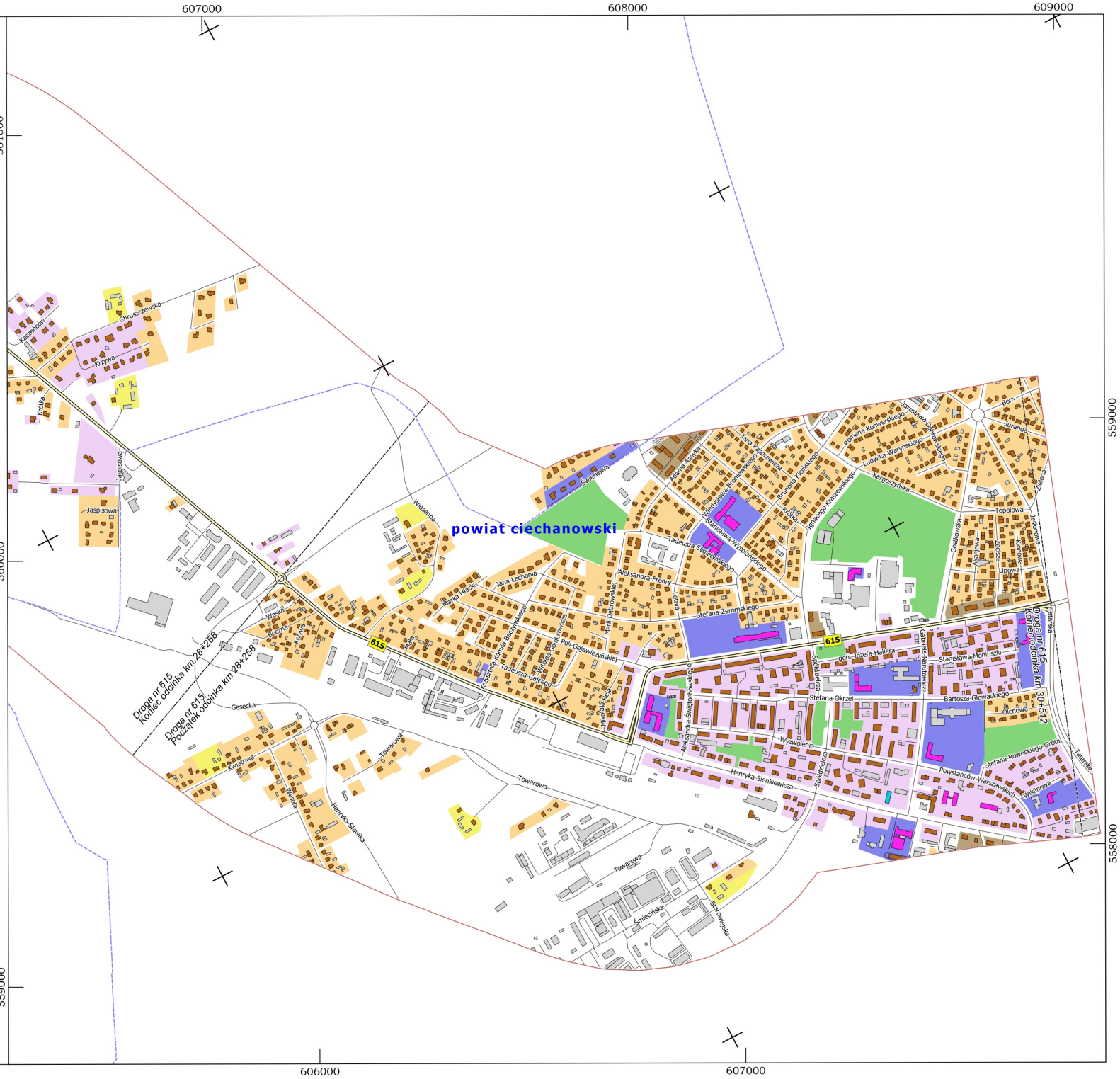

Układ współrzędnych "PL-1992"
Skala 1: 10 000

0 200 400 600 800 m

Zamawiający
Mazowiecki Zarząd Dróg Wojewódzkich
ul. Mazowiecka 14, 00-048 Warszawa

Mazowiecki Zarząd Dróg Wojewódzkich w Warszawie

Wykonawca:
LEMITOR Ochrona Środowiska sp. z o.o. sp. k.
ul. Długosza 40, 51-162 Wrocław

lemitor OCHRONA ŚRODOWISKA

Strategiczna mapa hałasu
istniejącego stanu klimatu akustycznego
obszarów położonych w otoczeniu dróg wojewódzkich
województwa mazowieckiego

Mapa terenów objętych ochroną akustyczną

Arkusz 14/174

Legenda

- Granice powiatów
- Jednostki ewidencyjne
- Bufor 600 m
- Analizowane odcinki dróg wojewódzkich
- Pozostałe drogi
- Mosty, wiadukty
- Ekrany akustyczne

Budynki

- szpitali, domów opieki społecznej
- szkół, przedszkoli, żłobków
- mieszkalne
- pozostałe

Tereny chronione akustycznie -
dopuszczalny poziom hałasu [L_{DWN} /L_N] (dB)

- Strefa ochronna „A" uzdrowiska [50/45]
- Tereny zabudowy mieszkaniowej jednorodzinnej [64/59]
- Tereny zabudowy związanej ze stałym lub czasowym pobytem dzieci i młodzieży [64/59]
- Tereny szpitali w miastach lub domów opieki społecznej [64/59]
- Tereny zabudowy mieszkaniowej wielorodzinnej i zamieszkania zbiorowego [68/59]
- Tereny zabudowy zagrodowej [68/59]
- Tereny rekreacyjno - wypoczynkowe [68/59]
- Tereny mieszkaniowo - usługowe [68/59]

Układ współrzędnych "PL-1992"
Skala 1: 10 000

0 200 400 600 800 m

Zamawiający
Mazowiecki Zarząd Dróg Wojewódzkich
ul. Mazowiecka 14, 00-048 Warszawa

Wykonawca:
LEMITOR Ochrona Środowiska sp. z o.o. sp. k.
ul. Długosza 40, 51-162 Wrocław

609000 610000 611000

561000 560000 559000 558000

608000 609000 610000

Droga nr 617
Początek odcinka km 18+060

Droga nr 617
Koniec odcinka km 24+029

powiat ciechanowski

617

Prymasa-Tysiąclecia
Senator-Janiny-Fetlińskiej
Powstańców-Wielkopolskich
Rowerowa
Kącka
Uroczysta
Zgromadzenia
Willowa
Pułtuska
Armii-Krajowej
Gwardii-Ludowej
Wojska-Polskiego
Kościelna
Kmicica
Zamkowa
Parkowa
Sienkiewicza
Jadwigi-Szczanieckiej
Słowackiego
Jarosława-Dąbrowskiego
Bohaterów-Konwerskiego
Ludwika-Waryńskiego
Kargoszyńska
Bory
Jurandy
Żabia
Topolowa
Gostkowska
Jagodowa
Zacisze
Lipowa
Tatarska

Strategiczna mapa hałasu
istniejącego stanu klimatu akustycznego
obszarów położonych w otoczeniu dróg wojewódzkich
województwa mazowieckiego

Mapa terenów objętych ochroną akustyczną

Arkusz 15/174

Legenda

- Granice powiatów
- Jednostki ewidencyjne
- Bufor 600 m
- Analizowane odcinki dróg wojewódzkich
- Pozostałe drogi
- Mosty, wiadukty
- Ekrany akustyczne

Budynki

- szpitali, domów opieki społecznej
- szkół, przedszkoli, żłobków
- mieszkalne
- pozostałe

Tereny chronione akustycznie -
dopuszczalny poziom hałasu [L_{DWN} /L_N] (dB)

- Strefa ochronna „A" uzdrowiska [50/45]
- Tereny zabudowy mieszkaniowej jednorodzinnej [64/59]
- Tereny zabudowy związanej ze stałym lub czasowym pobytem dzieci i młodzieży [64/59]
- Tereny szpitali w miastach lub domów opieki społecznej [64/59]
- Tereny zabudowy mieszkaniowej wielorodzinnej i zamieszkania zbiorowego [68/59]
- Tereny zabudowy zagrodowej [68/59]
- Tereny rekreacyjno - wypoczynkowe [68/59]
- Tereny mieszkaniowo - usługowe [68/59]

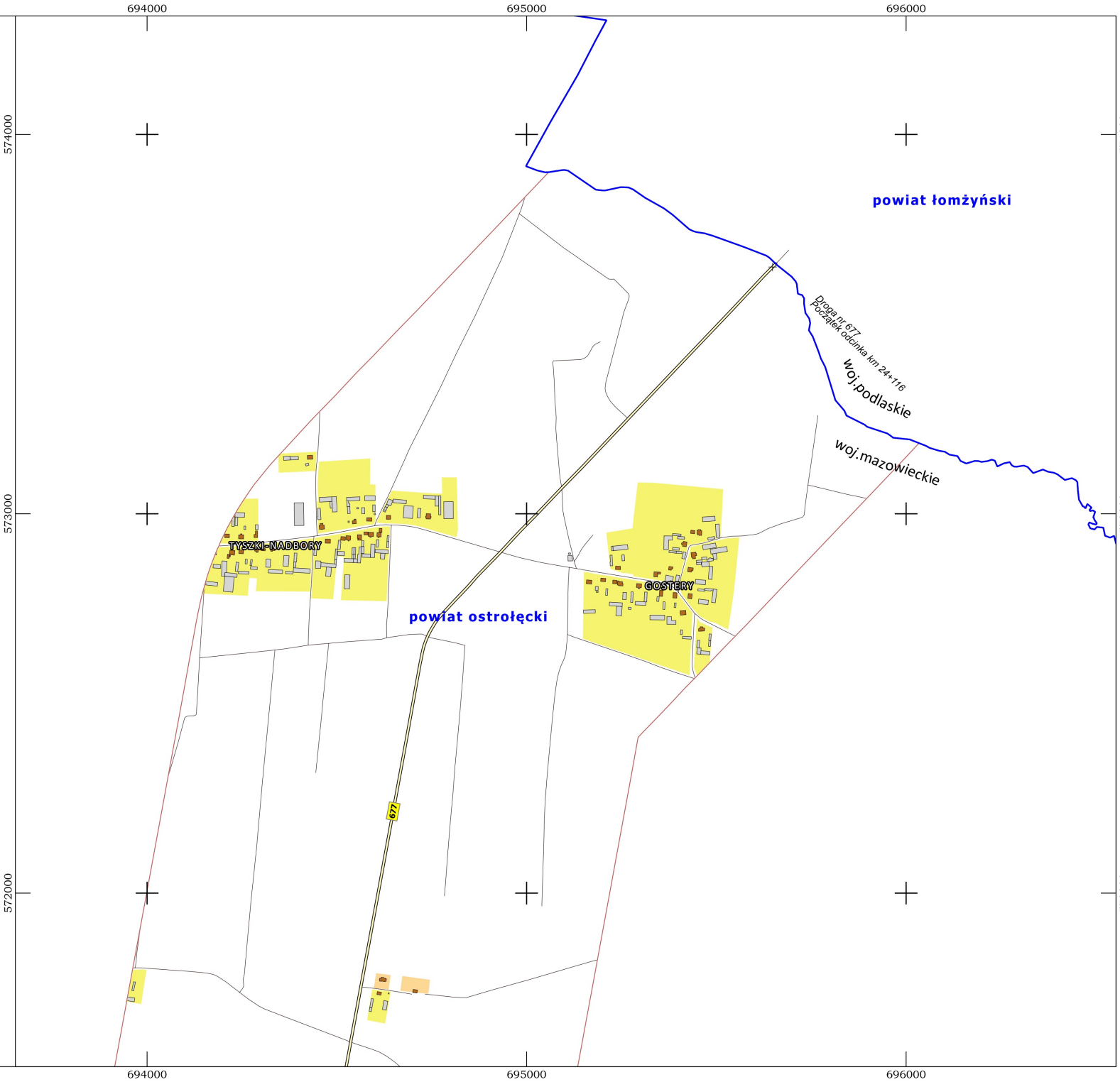

Układ współrzędnych "PL-1992"
Skala 1: 10 000

0 200 400 600 800 m

Zamawiający
Mazowiecki Zarząd Dróg Wojewódzkich
ul. Mazowiecka 14, 00-048 Warszawa

Wykonawca:
LEMITOR Ochrona Środowiska sp. z o.o. sp. k.
ul. Długosza 40, 51-162 Wrocław

Strategiczna mapa hałasu
istniejącego stanu klimatu akustycznego
obszarów położonych w otoczeniu dróg wojewódzkich
województwa mazowieckiego

Mapa terenów objętych ochroną akustyczną

Arkusz 16/174

Legenda

- Granice powiatów
- Jednostki ewidencyjne
- Bufor 600 m
- Analizowane odcinki dróg wojewódzkich
- Pozostałe drogi
- Mosty, wiadukty
- Ekrany akustyczne

Budynki

- szpitali, domów opieki społecznej
- szkół, przedszkoli, żłobków
- mieszkalne
- pozostałe

Tereny chronione akustycznie -
dopuszczalny poziom hałasu [L_{DWN} /L_N] (dB)

- Strefa ochronna „A" uzdrowiska [50/45]
- Tereny zabudowy mieszkaniowej jednorodzinnej [64/59]
- Tereny zabudowy związanej ze stałym lub czasowym pobytem dzieci i młodzieży [64/59]
- Tereny szpitali w miastach lub domów opieki społecznej [64/59]
- Tereny zabudowy mieszkaniowej wielorodzinnej i zamieszkania zbiorowego [68/59]
- Tereny zabudowy zagrodowej [68/59]
- Tereny rekreacyjno - wypoczynkowe [68/59]
- Tereny mieszkaniowo - usługowe [68/59]

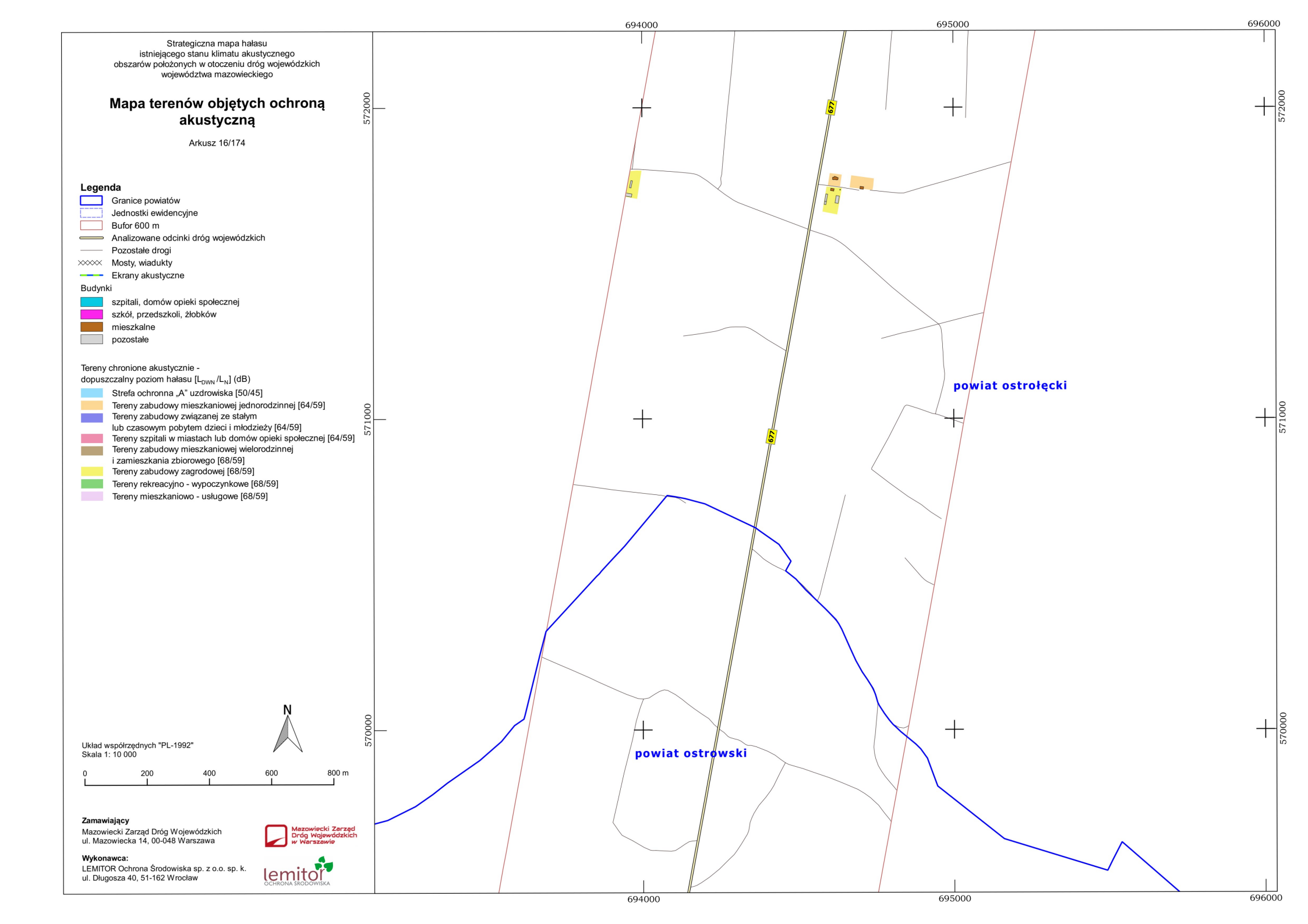

N

Układ współrzędnych "PL-1992"
Skala 1: 10 000

0 200 400 600 800 m

Zamawiający
Mazowiecki Zarząd Dróg Wojewódzkich
ul. Mazowiecka 14, 00-048 Warszawa

Mazowiecki Zarząd Dróg Wojewódzkich w Warszawie

Wykonawca:
LEMITOR Ochrona Środowiska sp. z o.o. sp. k.
ul. Długosza 40, 51-162 Wrocław

lemitor OCHRONA ŚRODOWISKA

Strategiczna mapa hałasu
istniejącego stanu klimatu akustycznego
obszarów położonych w otoczeniu dróg wojewódzkich
województwa mazowieckiego

Mapa terenów objętych ochroną akustyczną

Arkusz 17/174

Legenda

- Granice powiatów
- Jednostki ewidencyjne
- Bufor 600 m
- Analizowane odcinki dróg wojewódzkich
- Pozostałe drogi
- Mosty, wiadukty
- Ekrany akustyczne

Budynki

- szpitali, domów opieki społecznej
- szkół, przedszkoli, żłobków
- mieszkalne
- pozostałe

Tereny chronione akustycznie -
dopuszczalny poziom hałasu [L_{DWN} /L_N] (dB)

- Strefa ochronna „A" uzdrowiska [50/45]
- Tereny zabudowy mieszkaniowej jednorodzinnej [64/59]
- Tereny zabudowy związanej ze stałym lub czasowym pobytem dzieci i młodzieży [64/59]
- Tereny szpitali w miastach lub domów opieki społecznej [64/59]
- Tereny zabudowy mieszkaniowej wielorodzinnej i zamieszkania zbiorowego [68/59]
- Tereny zabudowy zagrodowej [68/59]
- Tereny rekreacyjno - wypoczynkowe [68/59]
- Tereny mieszkaniowo - usługowe [68/59]



Układ współrzędnych "PL-1992"
Skala 1: 10 000

0 200 400 600 800 m

Zamawiający
Mazowiecki Zarząd Dróg Wojewódzkich
ul. Mazowiecka 14, 00-048 Warszawa

Mazowiecki Zarząd Dróg Wojewódzkich w Warszawie

Wykonawca:
LEMITOR Ochrona Środowiska sp. z o.o. sp. k.
ul. Długosza 40, 51-162 Wrocław

lemitor OCHRONA ŚRODOWISKA

Strategiczna mapa hałasu
istniejącego stanu klimatu akustycznego
obszarów położonych w otoczeniu dróg wojewódzkich
województwa mazowieckiego

Mapa terenów objętych ochroną akustyczną

Arkusz 18/174

Legenda

- Granice powiatów
- Jednostki ewidencyjne
- Bufor 600 m
- Analizowane odcinki dróg wojewódzkich
- Pozostałe drogi
- Mosty, wiadukty
- Ekrany akustyczne

Budynki

- szpitali, domów opieki społecznej
- szkół, przedszkoli, żłobków
- mieszkalne
- pozostałe

Tereny chronione akustycznie -
dopuszczalny poziom hałasu [L_{DWN} /L_N] (dB)

- Strefa ochronna „A" uzdrowiska [50/45]
- Tereny zabudowy mieszkaniowej jednorodzinnej [64/59]
- Tereny zabudowy związanej ze stałym lub czasowym pobytem dzieci i młodzieży [64/59]
- Tereny szpitali w miastach lub domów opieki społecznej [64/59]
- Tereny zabudowy mieszkaniowej wielorodzinnej i zamieszkania zbiorowego [68/59]
- Tereny zabudowy zagrodowej [68/59]
- Tereny rekreacyjno - wypoczynkowe [68/59]
- Tereny mieszkaniowo - usługowe [68/59]

N

Układ współrzędnych "PL-1992"
Skala 1: 10 000

0 200 400 600 800 m

Zamawiający
Mazowiecki Zarząd Dróg Wojewódzkich
ul. Mazowiecka 14, 00-048 Warszawa

Wykonawca:
LEMITOR Ochrona Środowiska sp. z o.o. sp. k.
ul. Długosza 40, 51-162 Wrocław

693000 694000 695000

568000 567000 566000

GNIAZDOWO

STARE ROGOWO

677

powiat ostrowski

powiat ostrołęcki

Strategiczna mapa hałasu
istniejącego stanu klimatu akustycznego
obszarów położonych w otoczeniu dróg wojewódzkich
województwa mazowieckiego

Mapa terenów objętych ochroną akustyczną

Arkusz 19/174

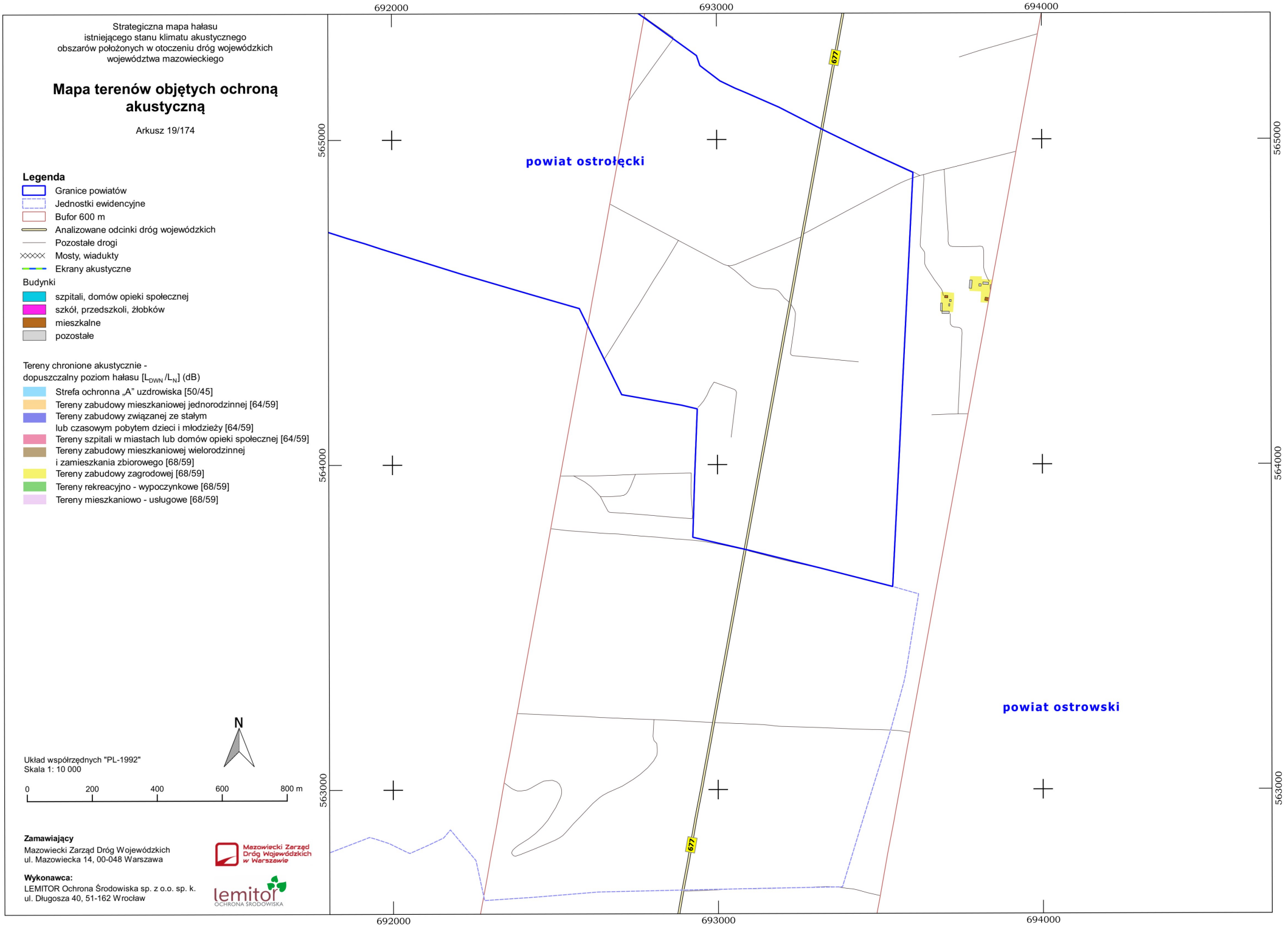

Legenda

- Granice powiatów
- Jednostki ewidencyjne
- Bufor 600 m
- Analizowane odcinki dróg wojewódzkich
- Pozostałe drogi
- Mosty, wiadukty
- Ekrany akustyczne

Budynki

- szpitali, domów opieki społecznej
- szkół, przedszkoli, żłobków
- mieszkalne
- pozostałe

Tereny chronione akustycznie -
dopuszczalny poziom hałasu [L_{DWN} /L_N] (dB)

- Strefa ochronna „A" uzdrowiska [50/45]
- Tereny zabudowy mieszkaniowej jednorodzinnej [64/59]
- Tereny zabudowy związanej ze stałym lub czasowym pobytem dzieci i młodzieży [64/59]
- Tereny szpitali w miastach lub domów opieki społecznej [64/59]
- Tereny zabudowy mieszkaniowej wielorodzinnej i zamieszkania zbiorowego [68/59]
- Tereny zabudowy zagrodowej [68/59]
- Tereny rekreacyjno - wypoczynkowe [68/59]
- Tereny mieszkaniowo - usługowe [68/59]

N

Układ współrzędnych "PL-1992"
Skala 1: 10 000

0 200 400 600 800 m

Zamawiający
Mazowiecki Zarząd Dróg Wojewódzkich
ul. Mazowiecka 14, 00-048 Warszawa

Wykonawca:
LEMITOR Ochrona Środowiska sp. z o.o. sp. k.
ul. Długosza 40, 51-162 Wrocław

Strategiczna mapa hałasu
istniejącego stanu klimatu akustycznego
obszarów położonych w otoczeniu dróg wojewódzkich
województwa mazowieckiego

Mapa terenów objętych ochroną akustyczną

Arkusz 20/174

Legenda

- Granice powiatów
- Jednostki ewidencyjne
- Bufor 600 m
- Analizowane odcinki dróg wojewódzkich
- Pozostałe drogi
- Mosty, wiadukty
- Ekrany akustyczne

Budynki

- szpitali, domów opieki społecznej
- szkół, przedszkoli, żłobków
- mieszkalne
- pozostałe

Tereny chronione akustycznie -
dopuszczalny poziom hałasu [L_{DWN} /L_N] (dB)

- Strefa ochronna „A" uzdrowiska [50/45]
- Tereny zabudowy mieszkaniowej jednorodzinnej [64/59]
- Tereny zabudowy związanej ze stałym lub czasowym pobytem dzieci i młodzieży [64/59]
- Tereny szpitali w miastach lub domów opieki społecznej [64/59]
- Tereny zabudowy mieszkaniowej wielorodzinnej i zamieszkania zbiorowego [68/59]
- Tereny zabudowy zagrodowej [68/59]
- Tereny rekreacyjno - wypoczynkowe [68/59]
- Tereny mieszkaniowo - usługowe [68/59]



Układ współrzędnych "PL-1992"
Skala 1: 10 000

0 200 400 600 800 m

Zamawiający
Mazowiecki Zarząd Dróg Wojewódzkich
ul. Mazowiecka 14, 00-048 Warszawa

Wykonawca:
LEMITOR Ochrona Środowiska sp. z o.o. sp. k.
ul. Długosza 40, 51-162 Wrocław

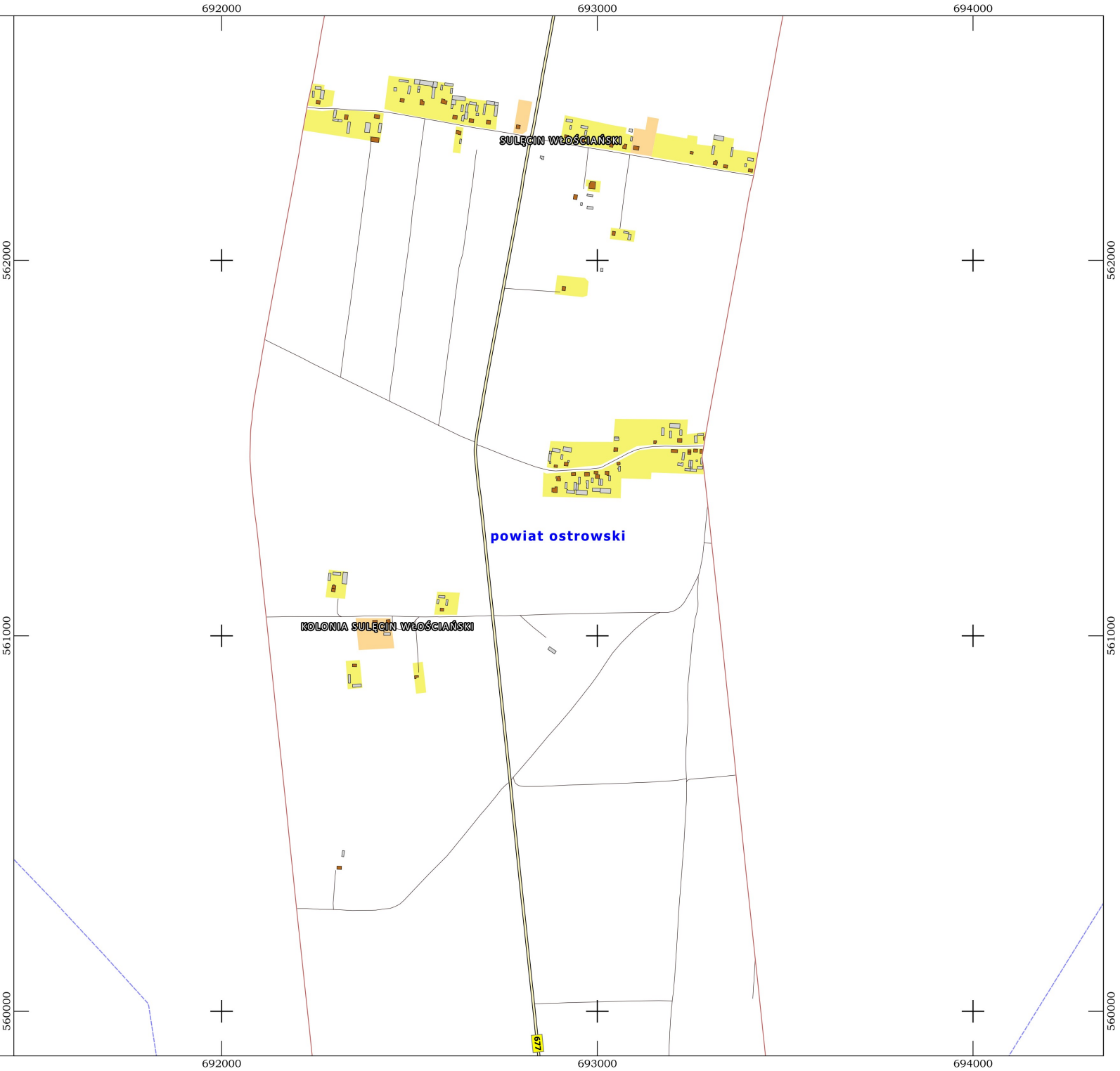

Strategiczna mapa hałasu
istniejącego stanu klimatu akustycznego
obszarów położonych w otoczeniu dróg wojewódzkich
województwa mazowieckiego

Mapa terenów objętych ochroną akustyczną

Arkusz 21/174

Legenda

- Granice powiatów
- Jednostki ewidencyjne
- Bufor 600 m
- Analizowane odcinki dróg wojewódzkich
- Pozostałe drogi
- Mosty, wiadukty
- Ekrany akustyczne

Budynki

- szpitali, domów opieki społecznej
- szkół, przedszkoli, żłobków
- mieszkalne
- pozostałe

Tereny chronione akustycznie -
dopuszczalny poziom hałasu [L_{DWN} /L_N] (dB)

- Strefa ochronna „A" uzdrowiska [50/45]
- Tereny zabudowy mieszkaniowej jednorodzinnej [64/59]
- Tereny zabudowy związanej ze stałym lub czasowym pobytem dzieci i młodzieży [64/59]
- Tereny szpitali w miastach lub domów opieki społecznej [64/59]
- Tereny zabudowy mieszkaniowej wielorodzinnej i zamieszkania zbiorowego [68/59]
- Tereny zabudowy zagrodowej [68/59]
- Tereny rekreacyjno - wypoczynkowe [68/59]
- Tereny mieszkaniowo - usługowe [68/59]

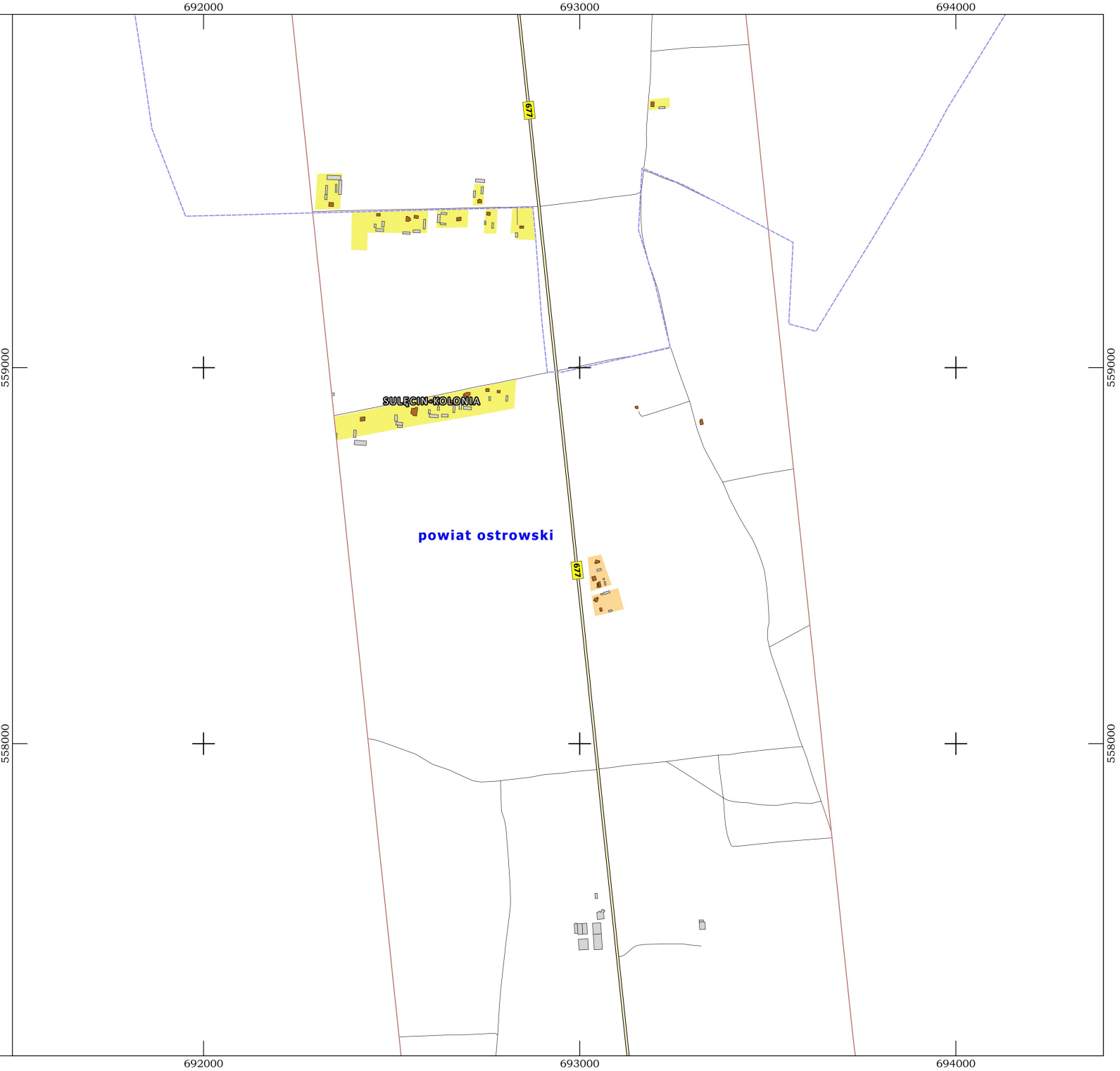

N

Układ współrzędnych "PL-1992"
Skala 1: 10 000

0 200 400 600 800 m

Zamawiający
Mazowiecki Zarząd Dróg Wojewódzkich
ul. Mazowiecka 14, 00-048 Warszawa

Mazowiecki Zarząd Dróg Wojewódzkich w Warszawie

Wykonawca:
LEMITOR Ochrona Środowiska sp. z o.o. sp. k.
ul. Długosza 40, 51-162 Wrocław

lemitor OCHRONA ŚRODOWISKA

Strategiczna mapa hałasu
istniejącego stanu klimatu akustycznego
obszarów położonych w otoczeniu dróg wojewódzkich
województwa mazowieckiego

Mapa terenów objętych ochroną akustyczną

Arkusz 22/174

Legenda

- Granice powiatów
- Jednostki ewidencyjne
- Bufor 600 m
- Analizowane odcinki dróg wojewódzkich
- Pozostałe drogi
- Mosty, wiadukty
- Ekrany akustyczne

Budynki

- szpitali, domów opieki społecznej
- szkół, przedszkoli, żłobków
- mieszkalne
- pozostałe

Tereny chronione akustycznie -
dopuszczalny poziom hałasu [L_{DWN} /L_N] (dB)

- Strefa ochronna „A" uzdrowiska [50/45]
- Tereny zabudowy mieszkaniowej jednorodzinnej [64/59]
- Tereny zabudowy związanej ze stałym lub czasowym pobytem dzieci i młodzieży [64/59]
- Tereny szpitali w miastach lub domów opieki społecznej [64/59]
- Tereny zabudowy mieszkaniowej wielorodzinnej i zamieszkania zbiorowego [68/59]
- Tereny zabudowy zagrodowej [68/59]
- Tereny rekreacyjno - wypoczynkowe [68/59]
- Tereny mieszkaniowo - usługowe [68/59]

693000 694000 695000

557000 556000 555000

STARE LUBIEJEWO

627

powiat ostrowski

Droga nr 627
Koniec odcinka km 43+540

Droga nr 627
Początek odcinka km 38+768

627

Droga nr 627
Koniec odcinka

N

Układ współrzędnych "PL-1992"
Skala 1: 10 000

0 200 400 600 800 m

Zamawiający
Mazowiecki Zarząd Dróg Wojewódzkich
ul. Mazowiecka 14, 00-048 Warszawa

Mazowiecki Zarząd Dróg Wojewódzkich w Warszawie

Wykonawca:
LEMITOR Ochrona Środowiska sp. z o.o. sp. k.
ul. Długosza 40, 51-162 Wrocław

lemitor
OCHRONA ŚRODOWISKA

Strategiczna mapa hałasu
istniejącego stanu klimatu akustycznego
obszarów położonych w otoczeniu dróg wojewódzkich
województwa mazowieckiego

Mapa terenów objętych ochroną akustyczną

Arkusz 23/174

Legenda

- Granice powiatów
- Jednostki ewidencyjne
- Bufor 600 m
- Analizowane odcinki dróg wojewódzkich
- Pozostałe drogi
- Mosty, wiadukty
- Ekrany akustyczne

Budynki

- szpitali, domów opieki społecznej
- szkół, przedszkoli, żłobków
- mieszkalne
- pozostałe

Tereny chronione akustycznie -
dopuszczalny poziom hałasu [L_{DWN} /L_N] (dB)

- Strefa ochronna „A" uzdrowiska [50/45]
- Tereny zabudowy mieszkaniowej jednorodzinnej [64/59]
- Tereny zabudowy związanej ze stałym lub czasowym pobytem dzieci i młodzieży [64/59]
- Tereny szpitali w miastach lub domów opieki społecznej [64/59]
- Tereny zabudowy mieszkaniowej wielorodzinnej i zamieszkania zbiorowego [68/59]
- Tereny zabudowy zagrodowej [68/59]
- Tereny rekreacyjno - wypoczynkowe [68/59]
- Tereny mieszkaniowo - usługowe [68/59]

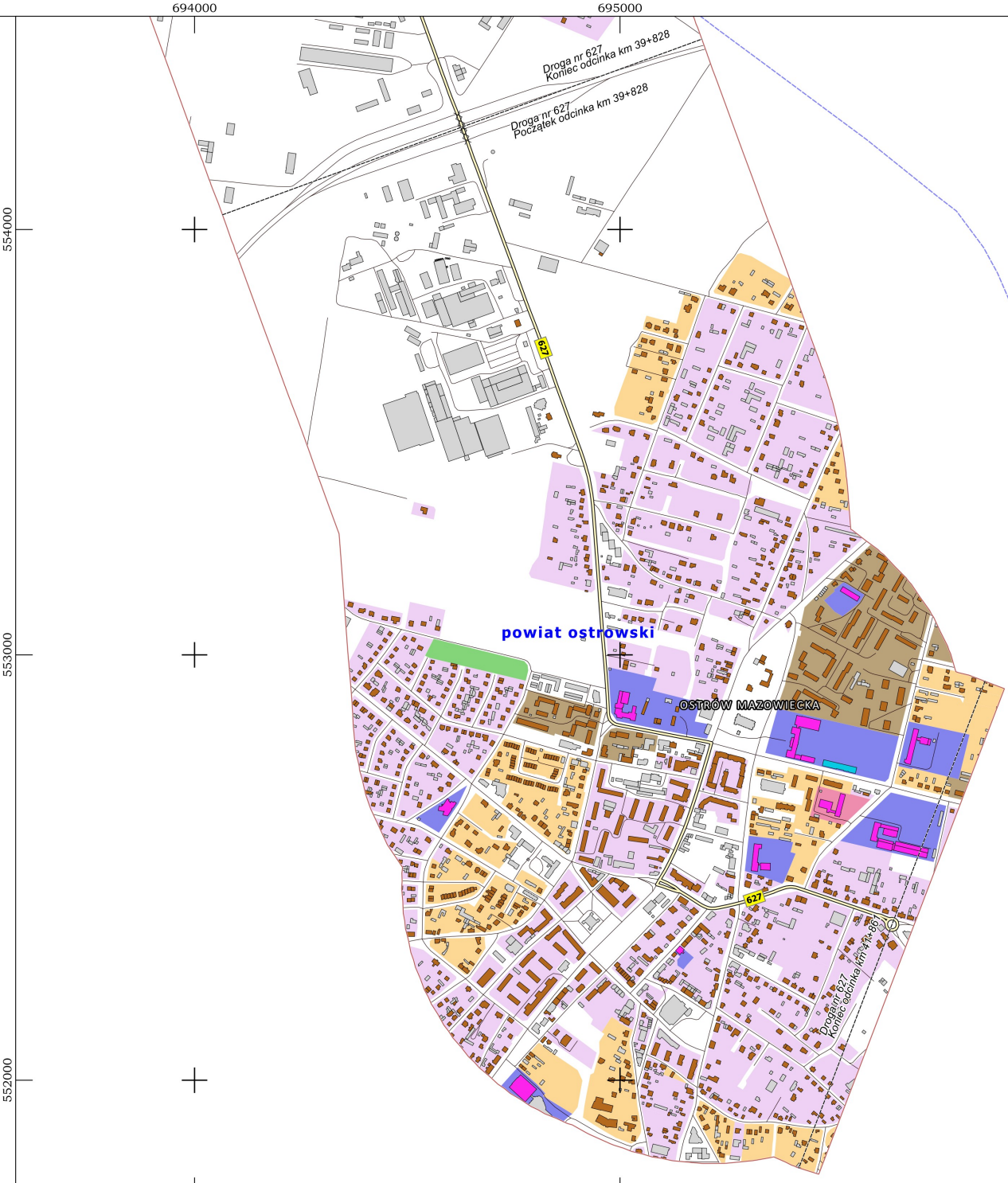

N

Układ współrzędnych "PL-1992"
Skala 1: 10 000

0 200 400 600 800 m

Zamawiający
Mazowiecki Zarząd Dróg Wojewódzkich
ul. Mazowiecka 14, 00-048 Warszawa

Wykonawca:
LEMITOR Ochrona Środowiska sp. z o.o. sp. k.
ul. Długosza 40, 51-162 Wrocław

Strategiczna mapa hałasu
istniejącego stanu klimatu akustycznego
obszarów położonych w otoczeniu dróg wojewódzkich
województwa mazowieckiego

Mapa terenów objętych ochroną akustyczną

Arkusz 24/174

Legenda

- Granice powiatów
- Jednostki ewidencyjne
- Bufor 600 m
- Analizowane odcinki dróg wojewódzkich
- Pozostałe drogi
- Mosty, wiadukty
- Ekrany akustyczne

Budynki

- szpitali, domów opieki społecznej
- szkół, przedszkoli, żłobków
- mieszkalne
- pozostałe

Tereny chronione akustycznie -
dopuszczalny poziom hałasu [L_{DWN} /L_N] (dB)

- Strefa ochronna „A" uzdrowiska [50/45]
- Tereny zabudowy mieszkaniowej jednorodzinnej [64/59]
- Tereny zabudowy związanej ze stałym lub czasowym pobytem dzieci i młodzieży [64/59]
- Tereny szpitali w miastach lub domów opieki społecznej [64/59]
- Tereny zabudowy mieszkaniowej wielorodzinnej i zamieszkania zbiorowego [68/59]
- Tereny zabudowy zagrodowej [68/59]
- Tereny rekreacyjno - wypoczynkowe [68/59]
- Tereny mieszkaniowo - usługowe [68/59]



N

Układ współrzędnych "PL-1992"
Skala 1: 10 000

0 200 400 600 800 m

Zamawiający
Mazowiecki Zarząd Dróg Wojewódzkich
ul. Mazowiecka 14, 00-048 Warszawa

Wykonawca:
LEMITOR Ochrona Środowiska sp. z o.o. sp. k.
ul. Długosza 40, 51-162 Wrocław

Strategiczna mapa hałasu
istniejącego stanu klimatu akustycznego
obszarów położonych w otoczeniu dróg wojewódzkich
województwa mazowieckiego

Mapa terenów objętych ochroną akustyczną

Arkusz 25/174

Legenda

- Granice powiatów
- Jednostki ewidencyjne
- Bufor 600 m
- Analizowane odcinki dróg wojewódzkich
- Pozostałe drogi
- Mosty, wiadukty
- Ekrany akustyczne

Budynki

- szpitali, domów opieki społecznej
- szkół, przedszkoli, żłobków
- mieszkalne
- pozostałe

Tereny chronione akustycznie -
dopuszczalny poziom hałasu [L_{DWN} /L_N] (dB)

- Strefa ochronna „A" uzdrowiska [50/45]
- Tereny zabudowy mieszkaniowej jednorodzinnej [64/59]
- Tereny zabudowy związanej ze stałym lub czasowym pobytem dzieci i młodzieży [64/59]
- Tereny szpitali w miastach lub domów opieki społecznej [64/59]
- Tereny zabudowy mieszkaniowej wielorodzinnej i zamieszkania zbiorowego [68/59]
- Tereny zabudowy zagrodowej [68/59]
- Tereny rekreacyjno - wypoczynkowe [68/59]
- Tereny mieszkaniowo - usługowe [68/59]

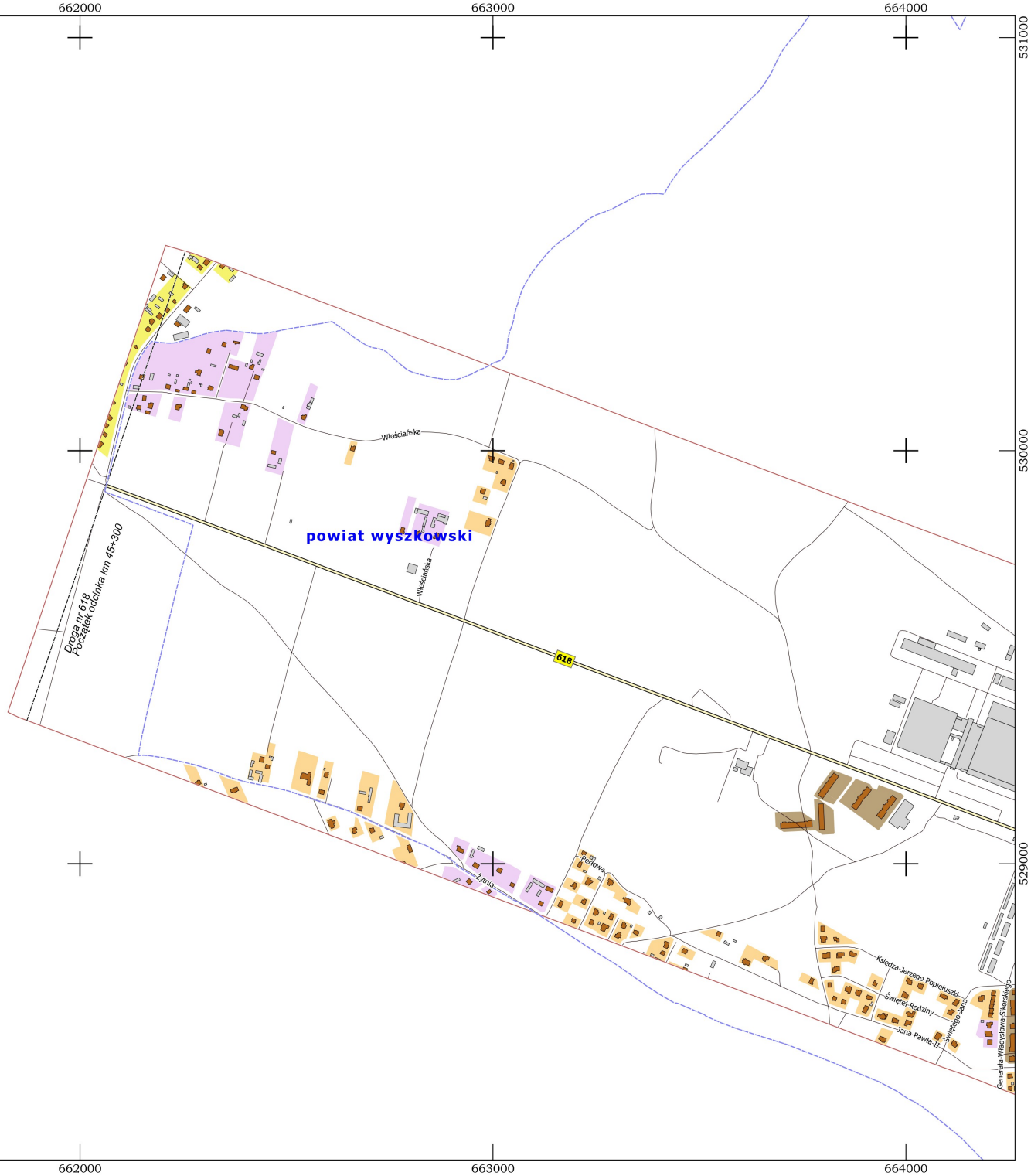

N

Układ współrzędnych "PL-1992"
Skala 1: 10 000

0 200 400 600 800 m

Zamawiający
Mazowiecki Zarząd Dróg Wojewódzkich
ul. Mazowiecka 14, 00-048 Warszawa

Mazowiecki Zarząd Dróg Wojewódzkich w Warszawie

Wykonawca:
LEMITOR Ochrona Środowiska sp. z o.o. sp. k.
ul. Długosza 40, 51-162 Wrocław

lemitor OCHRONA ŚRODOWISKA

Strategiczna mapa hałasu
istniejącego stanu klimatu akustycznego
obszarów położonych w otoczeniu dróg wojewódzkich
województwa mazowieckiego

Mapa terenów objętych ochroną akustyczną

Arkusz 26/174

Legenda

- Granice powiatów
- Jednostki ewidencyjne
- Bufor 600 m
- Analizowane odcinki dróg wojewódzkich
- Pozostałe drogi
- Mosty, wiadukty
- Ekrany akustyczne

Budynki

- szpitali, domów opieki społecznej
- szkół, przedszkoli, żłobków
- mieszkalne
- pozostałe

Tereny chronione akustycznie -
dopuszczalny poziom hałasu [L_{DWN} /L_N] (dB)

- Strefa ochronna „A" uzdrowiska [50/45]
- Tereny zabudowy mieszkaniowej jednorodzinnej [64/59]
- Tereny zabudowy związanej ze stałym lub czasowym pobytem dzieci i młodzieży [64/59]
- Tereny szpitali w miastach lub domów opieki społecznej [64/59]
- Tereny zabudowy mieszkaniowej wielorodzinnej i zamieszkania zbiorowego [68/59]
- Tereny zabudowy zagrodowej [68/59]
- Tereny rekreacyjno - wypoczynkowe [68/59]
- Tereny mieszkaniowo - usługowe [68/59]

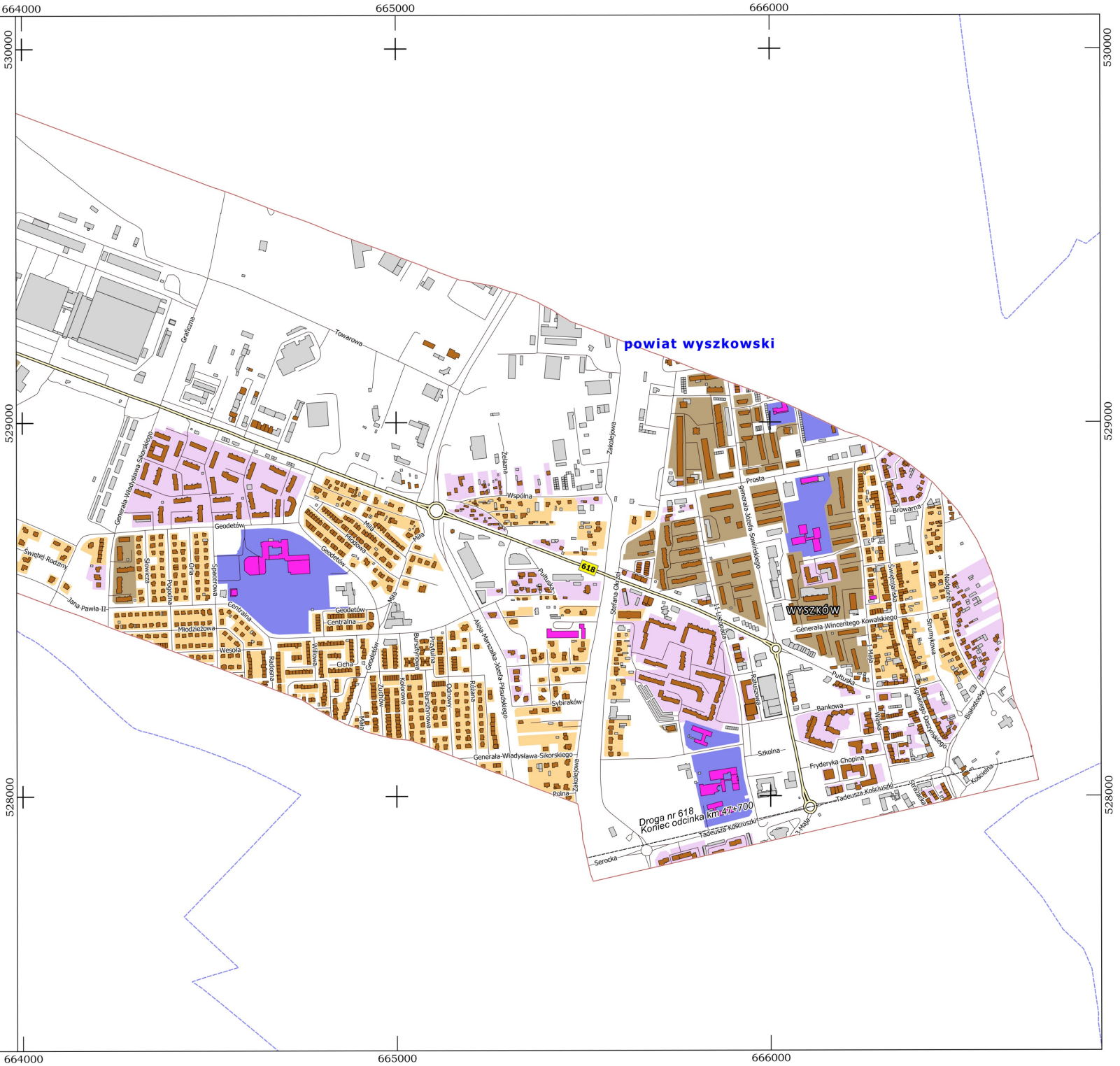

Układ współrzędnych "PL-1992"
Skala 1: 10 000

N

0 200 400 600 800 m

Zamawiający
Mazowiecki Zarząd Dróg Wojewódzkich
ul. Mazowiecka 14, 00-048 Warszawa

Wykonawca:
LEMITOR Ochrona Środowiska sp. z o.o. sp. k.
ul. Długosza 40, 51-162 Wrocław

Strategiczna mapa hałasu
istniejącego stanu klimatu akustycznego
obszarów położonych w otoczeniu dróg wojewódzkich
województwa mazowieckiego

Mapa terenów objętych ochroną akustyczną

Arkusz 27/174

Legenda

- Granice powiatów
- Jednostki ewidencyjne
- Bufor 600 m
- Analizowane odcinki dróg wojewódzkich
- Pozostałe drogi
- Mosty, wiadukty
- Ekrany akustyczne

Budynki

- szpitali, domów opieki społecznej
- szkół, przedszkoli, żłobków
- mieszkalne
- pozostałe

Tereny chronione akustycznie - dopuszczalny poziom hałasu [L_{DWN} /L_N] (dB)

- Strefa ochronna „A" uzdrowiska [50/45]
- Tereny zabudowy mieszkaniowej jednorodzinnej [64/59]
- Tereny zabudowy związanej ze stałym lub czasowym pobytem dzieci i młodzieży [64/59]
- Tereny szpitali w miastach lub domów opieki społecznej [64/59]
- Tereny zabudowy mieszkaniowej wielorodzinnej i zamieszkania zbiorowego [68/59]
- Tereny zabudowy zagrodowej [68/59]
- Tereny rekreacyjno - wypoczynkowe [68/59]
- Tereny mieszkaniowo - usługowe [68/59]

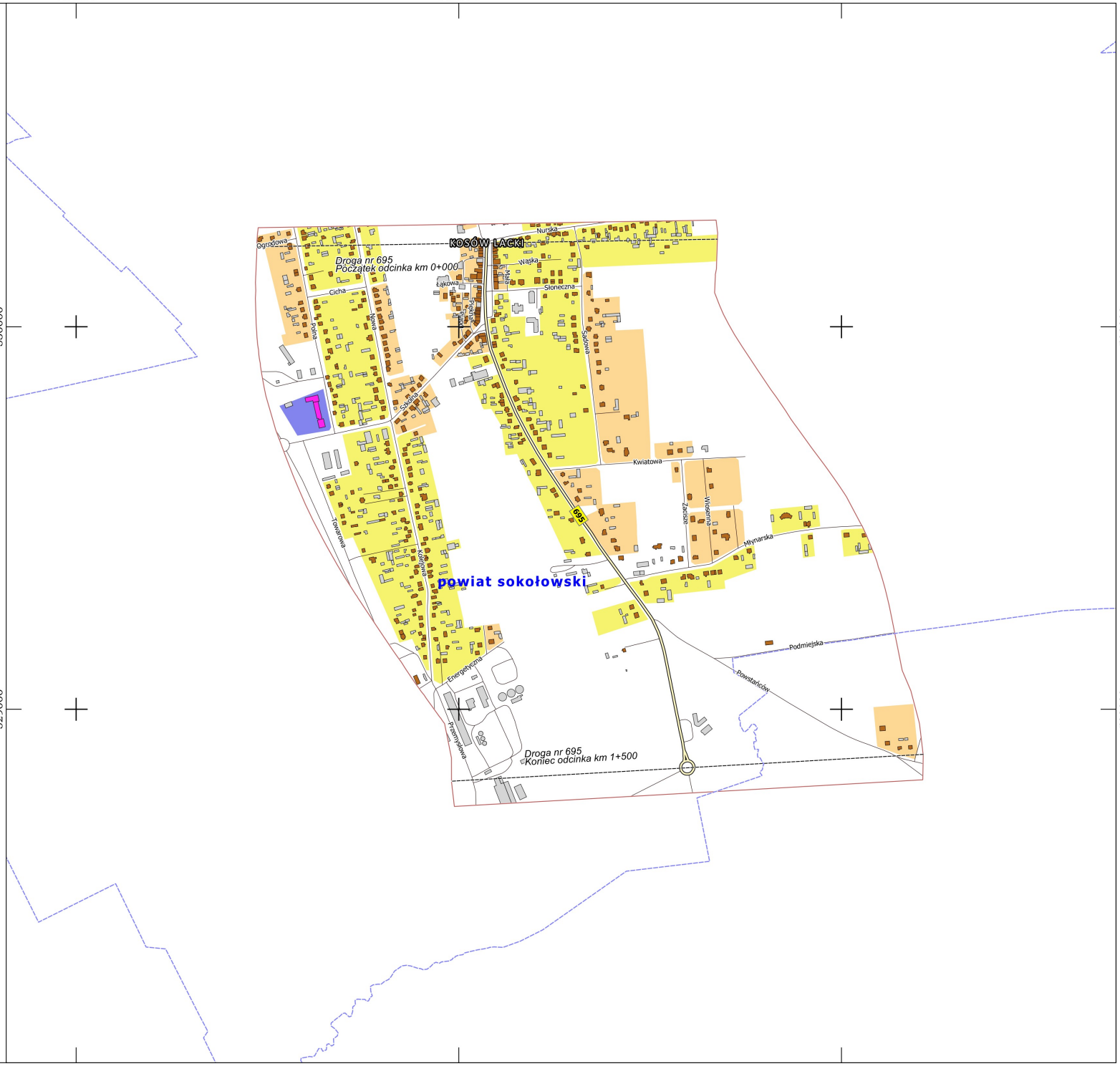

N

Układ współrzędnych "PL-1992"
Skala 1: 10 000

0 200 400 600 800 m

Zamawiający
Mazowiecki Zarząd Dróg Wojewódzkich
ul. Mazowiecka 14, 00-048 Warszawa

Mazowiecki Zarząd Dróg Wojewódzkich w Warszawie

Wykonawca:
LEMITOR Ochrona Środowiska sp. z o.o. sp. k.
ul. Długosza 40, 51-162 Wrocław

lemitor OCHRONA ŚRODOWISKA

Strategiczna mapa hałasu
istniejącego stanu klimatu akustycznego
obszarów położonych w otoczeniu dróg wojewódzkich
województwa mazowieckiego

Mapa terenów objętych ochroną akustyczną

Arkusz 28/174

Legenda

- Granice powiatów
- Jednostki ewidencyjne
- Bufor 600 m
- Analizowane odcinki dróg wojewódzkich
- Pozostałe drogi
- Mosty, wiadukty
- Ekrany akustyczne

Budynki

- szpitali, domów opieki społecznej
- szkół, przedszkoli, żłobków
- mieszkalne
- pozostałe

Tereny chronione akustycznie -
dopuszczalny poziom hałasu [L_{DWN} /L_N] (dB)

- Strefa ochronna „A" uzdrowiska [50/45]
- Tereny zabudowy mieszkaniowej jednorodzinnej [64/59]
- Tereny zabudowy związanej ze stałym lub czasowym pobytem dzieci i młodzieży [64/59]
- Tereny szpitali w miastach lub domów opieki społecznej [64/59]
- Tereny zabudowy mieszkaniowej wielorodzinnej i zamieszkania zbiorowego [68/59]
- Tereny zabudowy zagrodowej [68/59]
- Tereny rekreacyjno - wypoczynkowe [68/59]
- Tereny mieszkaniowo - usługowe [68/59]



N

Układ współrzędnych "PL-1992"
Skala 1: 10 000

0 200 400 600 800 m

Zamawiający
Mazowiecki Zarząd Dróg Wojewódzkich
ul. Mazowiecka 14, 00-048 Warszawa

Mazowiecki Zarząd Dróg Wojewódzkich w Warszawie

Wykonawca:
LEMITOR Ochrona Środowiska sp. z o.o. sp. k.
ul. Długosza 40, 51-162 Wrocław

lemitor OCHRONA ŚRODOWISKA

Strategiczna mapa hałasu
istniejącego stanu klimatu akustycznego
obszarów położonych w otoczeniu dróg wojewódzkich
województwa mazowieckiego

Mapa terenów objętych ochroną akustyczną

Arkusz 29/174

Legenda

- Granice powiatów
- Jednostki ewidencyjne
- Bufor 600 m
- Analizowane odcinki dróg wojewódzkich
- Pozostałe drogi
- Mosty, wiadukty
- Ekrany akustyczne

Budynki

- szpitali, domów opieki społecznej
- szkół, przedszkoli, żłobków
- mieszkalne
- pozostałe

Tereny chronione akustycznie -
dopuszczalny poziom hałasu [L_{DWN} /L_N] (dB)

- Strefa ochronna „A" uzdrowiska [50/45]
- Tereny zabudowy mieszkaniowej jednorodzinnej [64/59]
- Tereny zabudowy związanej ze stałym lub czasowym pobytem dzieci i młodzieży [64/59]
- Tereny szpitali w miastach lub domów opieki społecznej [64/59]
- Tereny zabudowy mieszkaniowej wielorodzinnej i zamieszkania zbiorowego [68/59]
- Tereny zabudowy zagrodowej [68/59]
- Tereny rekreacyjno - wypoczynkowe [68/59]
- Tereny mieszkaniowo - usługowe [68/59]

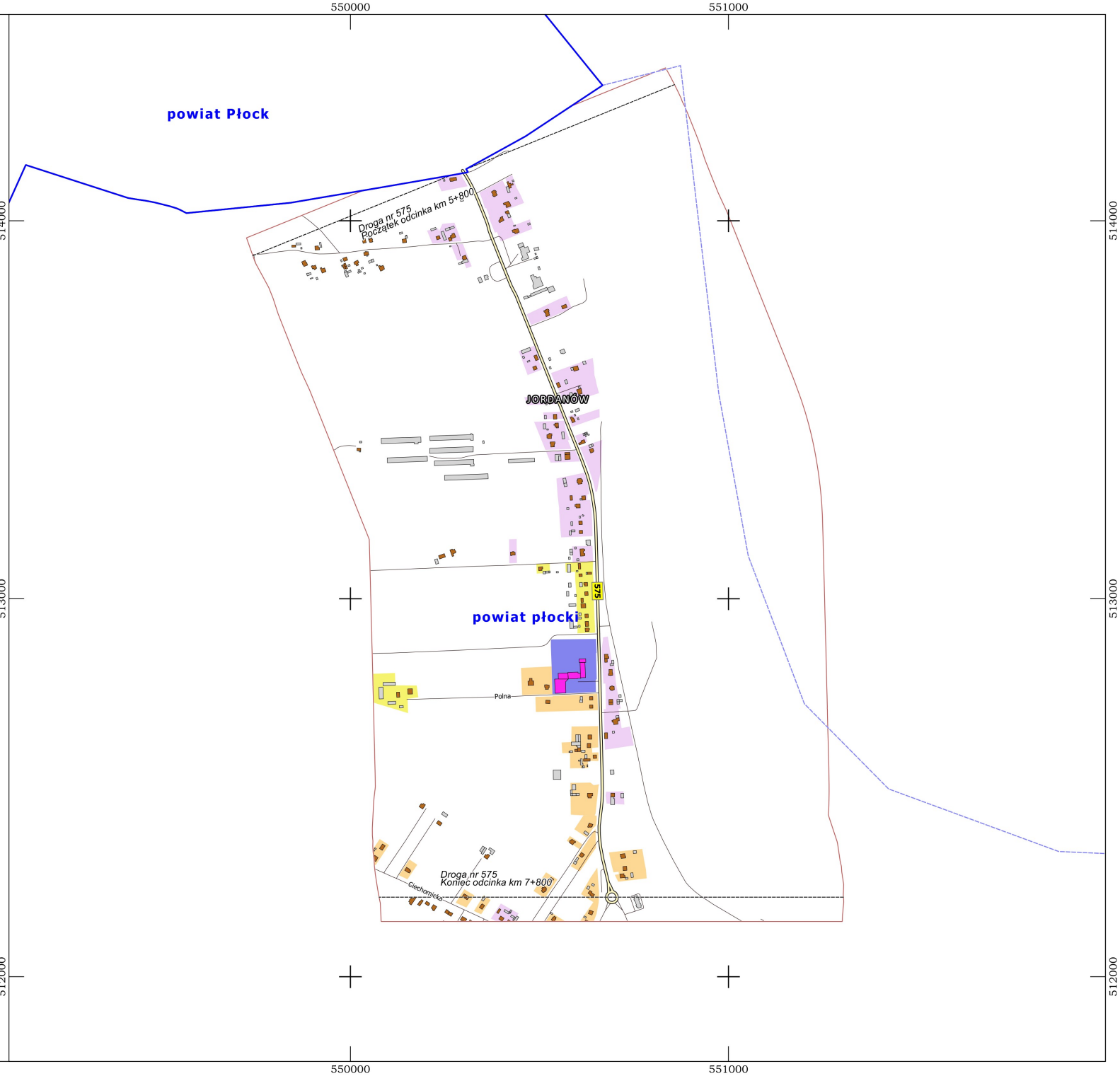

N

Układ współrzędnych "PL-1992"
Skala 1: 10 000

0 200 400 600 800 m

Zamawiający
Mazowiecki Zarząd Dróg Wojewódzkich
ul. Mazowiecka 14, 00-048 Warszawa

Mazowiecki Zarząd Dróg Wojewódzkich w Warszawie

Wykonawca:
LEMITOR Ochrona Środowiska sp. z o.o. sp. k.
ul. Długosza 40, 51-162 Wrocław

lemitor OCHRONA ŚRODOWISKA

Strategiczna mapa hałasu
istniejącego stanu klimatu akustycznego
obszarów położonych w otoczeniu dróg wojewódzkich
województwa mazowieckiego

Mapa terenów objętych ochroną akustyczną

Arkusz 30/174

Legenda

- Granice powiatów
- Jednostki ewidencyjne
- Bufor 600 m
- Analizowane odcinki dróg wojewódzkich
- Pozostałe drogi
- Mosty, wiadukty
- Ekrany akustyczne

Budynki

- szpitali, domów opieki społecznej
- szkół, przedszkoli, żłobków
- mieszkalne
- pozostałe

Tereny chronione akustycznie -
dopuszczalny poziom hałasu [L_{DWN} /L_N] (dB)

- Strefa ochronna „A" uzdrowiska [50/45]
- Tereny zabudowy mieszkaniowej jednorodzinnej [64/59]
- Tereny zabudowy związanej ze stałym lub czasowym pobytem dzieci i młodzieży [64/59]
- Tereny szpitali w miastach lub domów opieki społecznej [64/59]
- Tereny zabudowy mieszkaniowej wielorodzinnej i zamieszkania zbiorowego [68/59]
- Tereny zabudowy zagrodowej [68/59]
- Tereny rekreacyjno - wypoczynkowe [68/59]
- Tereny mieszkaniowo - usługowe [68/59]

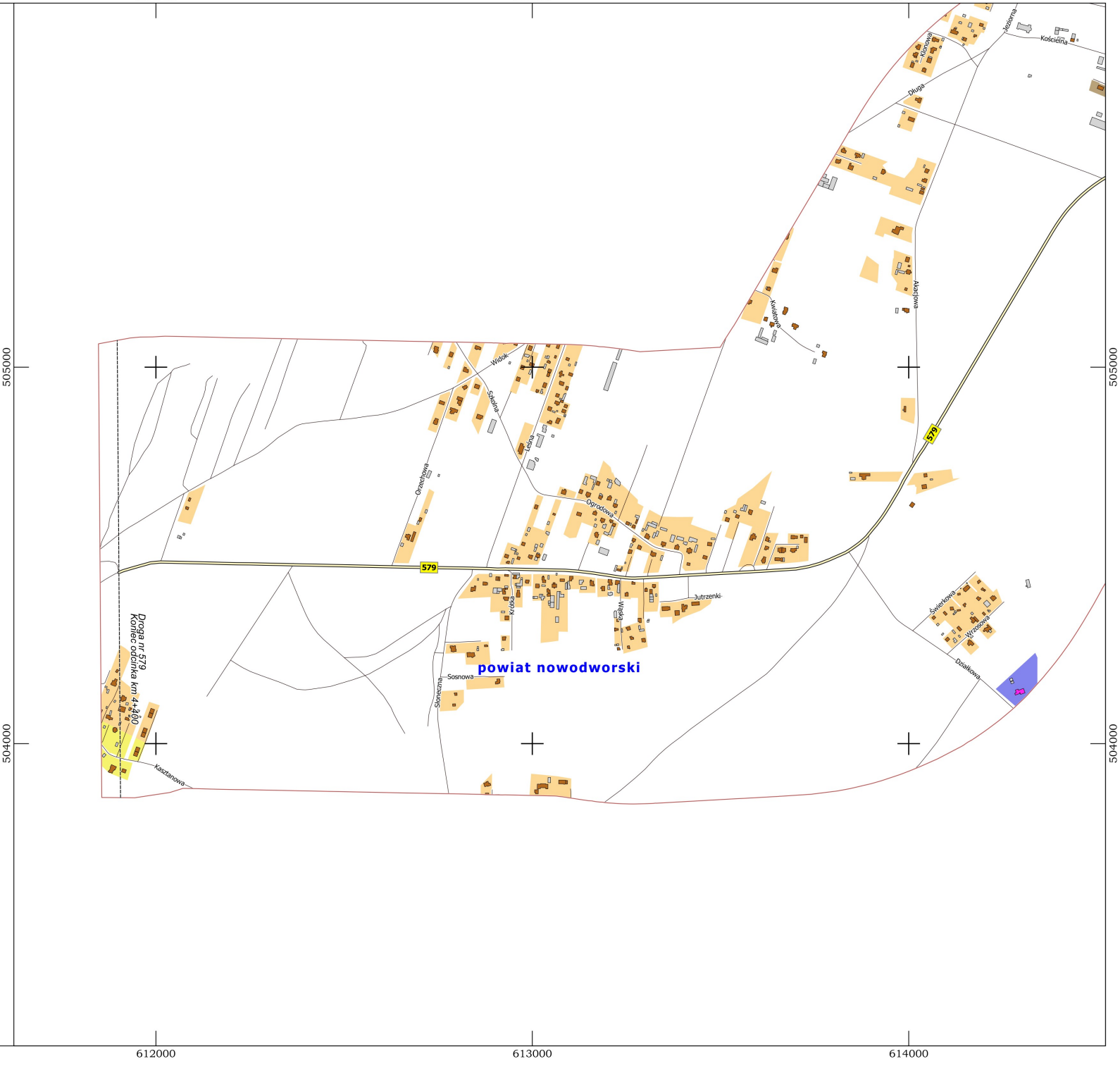

N

Układ współrzędnych "PL-1992"
Skala 1: 10 000

0 200 400 600 800 m

Zamawiający
Mazowiecki Zarząd Dróg Wojewódzkich
ul. Mazowiecka 14, 00-048 Warszawa

Mazowiecki Zarząd Dróg Wojewódzkich w Warszawie

Wykonawca:
LEMITOR Ochrona Środowiska sp. z o.o. sp. k.
ul. Długosza 40, 51-162 Wrocław

lemitor OCHRONA ŚRODOWISKA

Strategiczna mapa hałasu
istniejącego stanu klimatu akustycznego
obszarów położonych w otoczeniu dróg wojewódzkich
województwa mazowieckiego

Mapa terenów objętych ochroną akustyczną

Arkusz 31/174

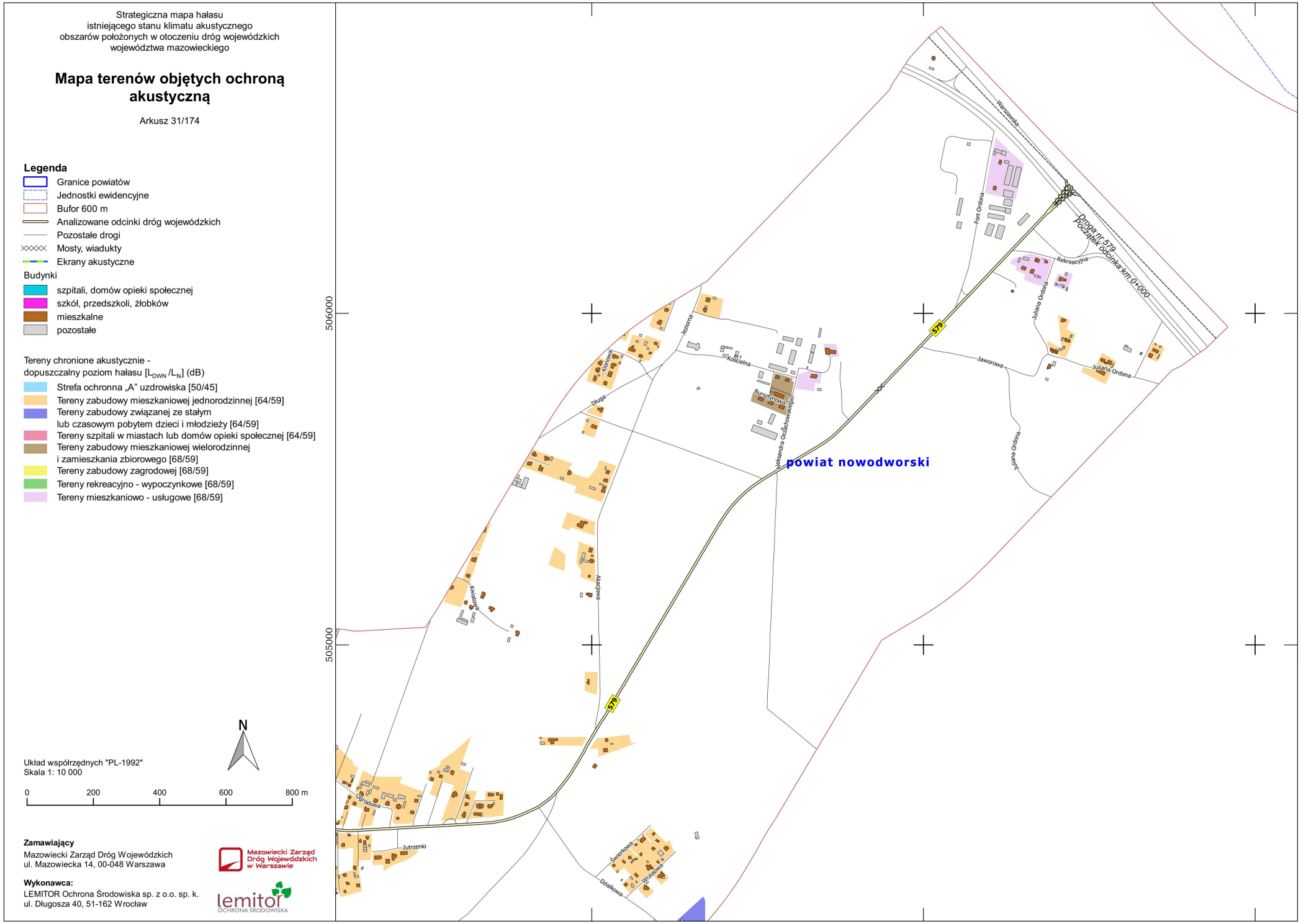

Legenda

- Granice powiatów
- Jednostki ewidencyjne
- Bufor 600 m
- Analizowane odcinki dróg wojewódzkich
- Pozostałe drogi
- Mosty, wiadukty
- Ekrany akustyczne

Budynki

- szpitali, domów opieki społecznej
- szkół, przedszkoli, żłobków
- mieszkalne
- pozostałe

Tereny chronione akustycznie -
dopuszczalny poziom hałasu [L_{DWN} /L_N] (dB)

- Strefa ochronna „A" uzdrowiska [50/45]
- Tereny zabudowy mieszkaniowej jednorodzinnej [64/59]
- Tereny zabudowy związanej ze stałym lub czasowym pobytem dzieci i młodzieży [64/59]
- Tereny szpitali w miastach lub domów opieki społecznej [64/59]
- Tereny zabudowy mieszkaniowej wielorodzinnej i zamieszkania zbiorowego [68/59]
- Tereny zabudowy zagrodowej [68/59]
- Tereny rekreacyjno - wypoczynkowe [68/59]
- Tereny mieszkaniowo - usługowe [68/59]

N

Układ współrzędnych "PL-1992"
Skala 1: 10 000

0 200 400 600 800 m

Zamawiający
Mazowiecki Zarząd Dróg Wojewódzkich
ul. Mazowiecka 14, 00-048 Warszawa

Wykonawca:
LEMITOR Ochrona Środowiska sp. z o.o. sp. k.
ul. Długosza 40, 51-162 Wrocław

Strategiczna mapa hałasu
istniejącego stanu klimatu akustycznego
obszarów położonych w otoczeniu dróg wojewódzkich
województwa mazowieckiego

Mapa terenów objętych ochroną akustyczną

Arkusz 32/174

Legenda

- Granice powiatów
- Jednostki ewidencyjne
- Bufor 600 m
- Analizowane odcinki dróg wojewódzkich
- Pozostałe drogi
- Mosty, wiadukty
- Ekrany akustyczne

Budynki

- szpitali, domów opieki społecznej
- szkół, przedszkoli, żłobków
- mieszkalne
- pozostałe

Tereny chronione akustycznie -
dopuszczalny poziom hałasu [L_{DWN} /L_N] (dB)

- Strefa ochronna „A" uzdrowiska [50/45]
- Tereny zabudowy mieszkaniowej jednorodzinnej [64/59]
- Tereny zabudowy związanej ze stałym lub czasowym pobytem dzieci i młodzieży [64/59]
- Tereny szpitali w miastach lub domów opieki społecznej [64/59]
- Tereny zabudowy mieszkaniowej wielorodzinnej i zamieszkania zbiorowego [68/59]
- Tereny zabudowy zagrodowej [68/59]
- Tereny rekreacyjno - wypoczynkowe [68/59]
- Tereny mieszkaniowo - usługowe [68/59]

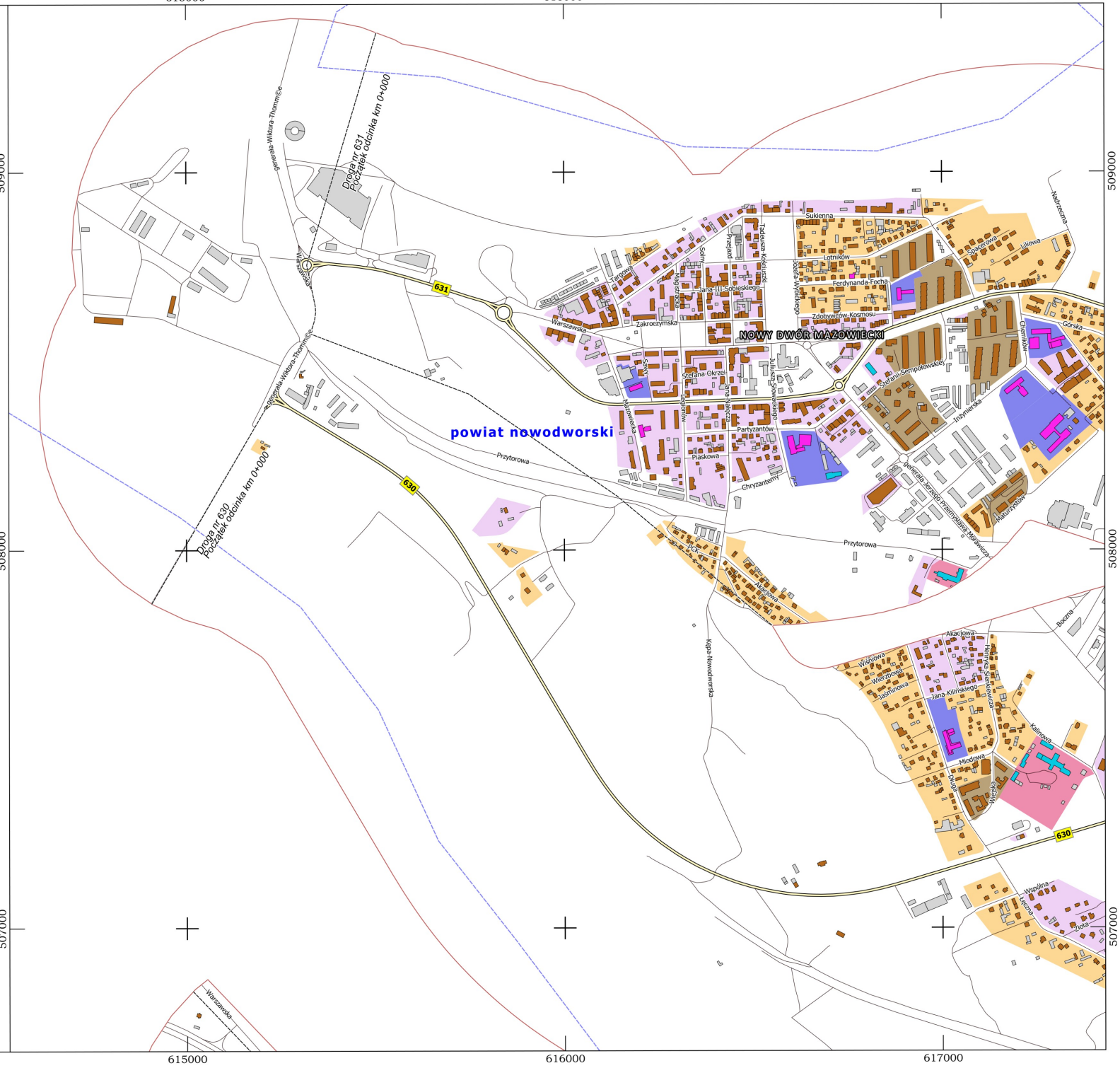

N

Układ współrzędnych "PL-1992"
Skala 1: 10 000

0 200 400 600 800 m

Zamawiający
Mazowiecki Zarząd Dróg Wojewódzkich
ul. Mazowiecka 14, 00-048 Warszawa

Mazowiecki Zarząd Dróg Wojewódzkich w Warszawie

Wykonawca:
LEMITOR Ochrona Środowiska sp. z o.o. sp. k.
ul. Długosza 40, 51-162 Wrocław

lemitor OCHRONA ŚRODOWISKA

Strategiczna mapa hałasu
istniejącego stanu klimatu akustycznego
obszarów położonych w otoczeniu dróg wojewódzkich
województwa mazowieckiego

Mapa terenów objętych ochroną akustyczną

Arkusz 33/174

Legenda

- Granice powiatów
- Jednostki ewidencyjne
- Bufor 600 m
- Analizowane odcinki dróg wojewódzkich
- Pozostałe drogi
- Mosty, wiadukty
- Ekrany akustyczne

Budynki

- szpitali, domów opieki społecznej
- szkół, przedszkoli, żłobków
- mieszkalne
- pozostałe

Tereny chronione akustycznie -
dopuszczalny poziom hałasu [L_{DWN} /L_N] (dB)

- Strefa ochronna „A" uzdrowiska [50/45]
- Tereny zabudowy mieszkaniowej jednorodzinnej [64/59]
- Tereny zabudowy związanej ze stałym lub czasowym pobytem dzieci i młodzieży [64/59]
- Tereny szpitali w miastach lub domów opieki społecznej [64/59]
- Tereny zabudowy mieszkaniowej wielorodzinnej i zamieszkania zbiorowego [68/59]
- Tereny zabudowy zagrodowej [68/59]
- Tereny rekreacyjno - wypoczynkowe [68/59]
- Tereny mieszkaniowo - usługowe [68/59]

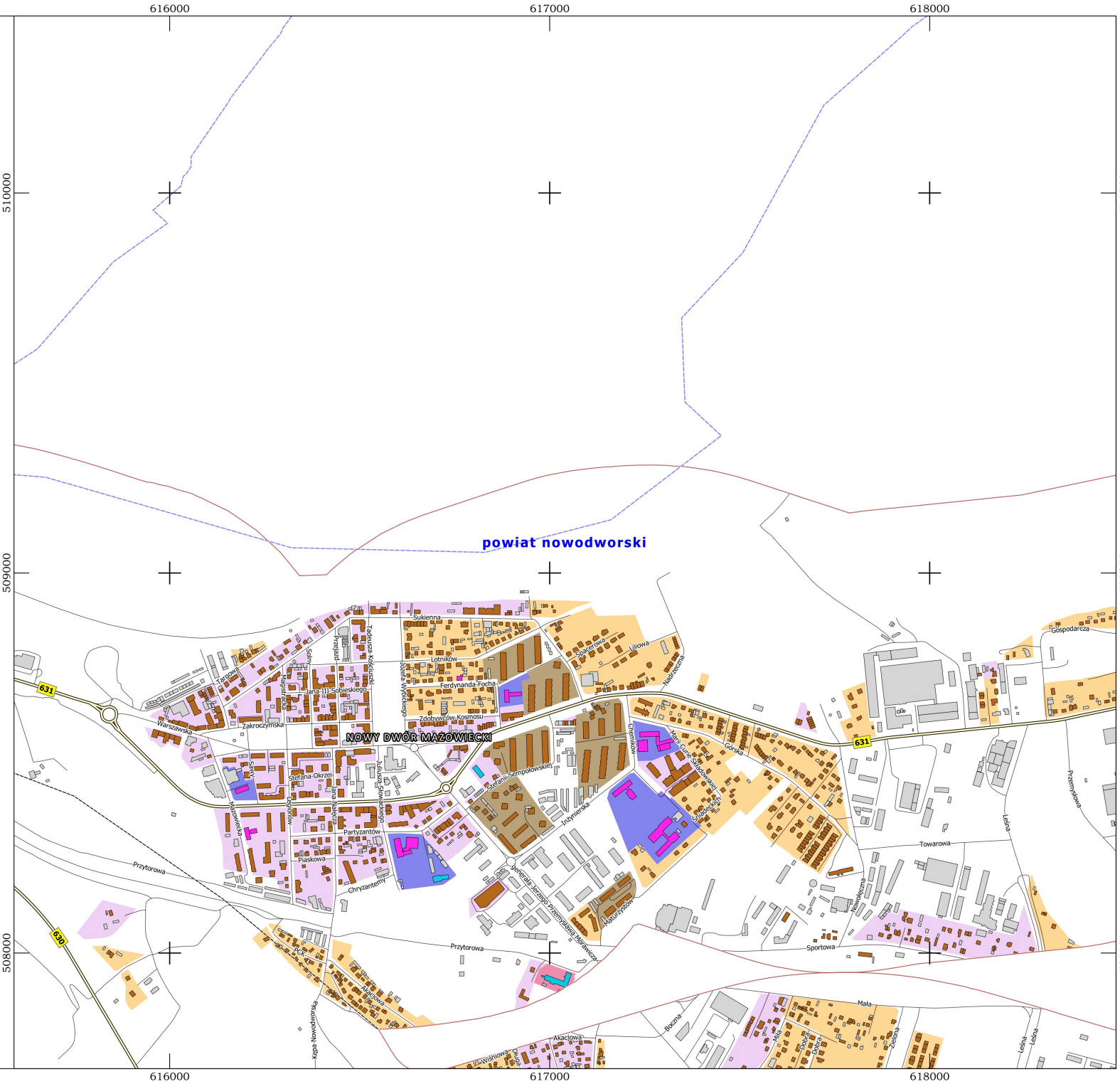

Układ współrzędnych "PL-1992"
Skala 1: 10 000

N

0 200 400 600 800 m

Zamawiający
Mazowiecki Zarząd Dróg Wojewódzkich
ul. Mazowiecka 14, 00-048 Warszawa

Mazowiecki Zarząd Dróg Wojewódzkich w Warszawie

Wykonawca:
LEMITOR Ochrona Środowiska sp. z o.o. sp. k.
ul. Długosza 40, 51-162 Wrocław

lemitor OCHRONA ŚRODOWISKA

Strategiczna mapa hałasu
istniejącego stanu klimatu akustycznego
obszarów położonych w otoczeniu dróg wojewódzkich
województwa mazowieckiego

Mapa terenów objętych ochroną akustyczną

Arkusz 34/174

Legenda

- Granice powiatów
- Jednostki ewidencyjne
- Bufor 600 m
- Analizowane odcinki dróg wojewódzkich
- Pozostałe drogi
- Mosty, wiadukty
- Ekrany akustyczne

Budynki

- szpitali, domów opieki społecznej
- szkół, przedszkoli, żłobków
- mieszkalne
- pozostałe

Tereny chronione akustycznie -
dopuszczalny poziom hałasu [L_{DWN} /L_N] (dB)

- Strefa ochronna „A" uzdrowiska [50/45]
- Tereny zabudowy mieszkaniowej jednorodzinnej [64/59]
- Tereny zabudowy związanej ze stałym lub czasowym pobytem dzieci i młodzieży [64/59]
- Tereny szpitali w miastach lub domów opieki społecznej [64/59]
- Tereny zabudowy mieszkaniowej wielorodzinnej i zamieszkania zbiorowego [68/59]
- Tereny zabudowy zagrodowej [68/59]
- Tereny rekreacyjno - wypoczynkowe [68/59]
- Tereny mieszkaniowo - usługowe [68/59]

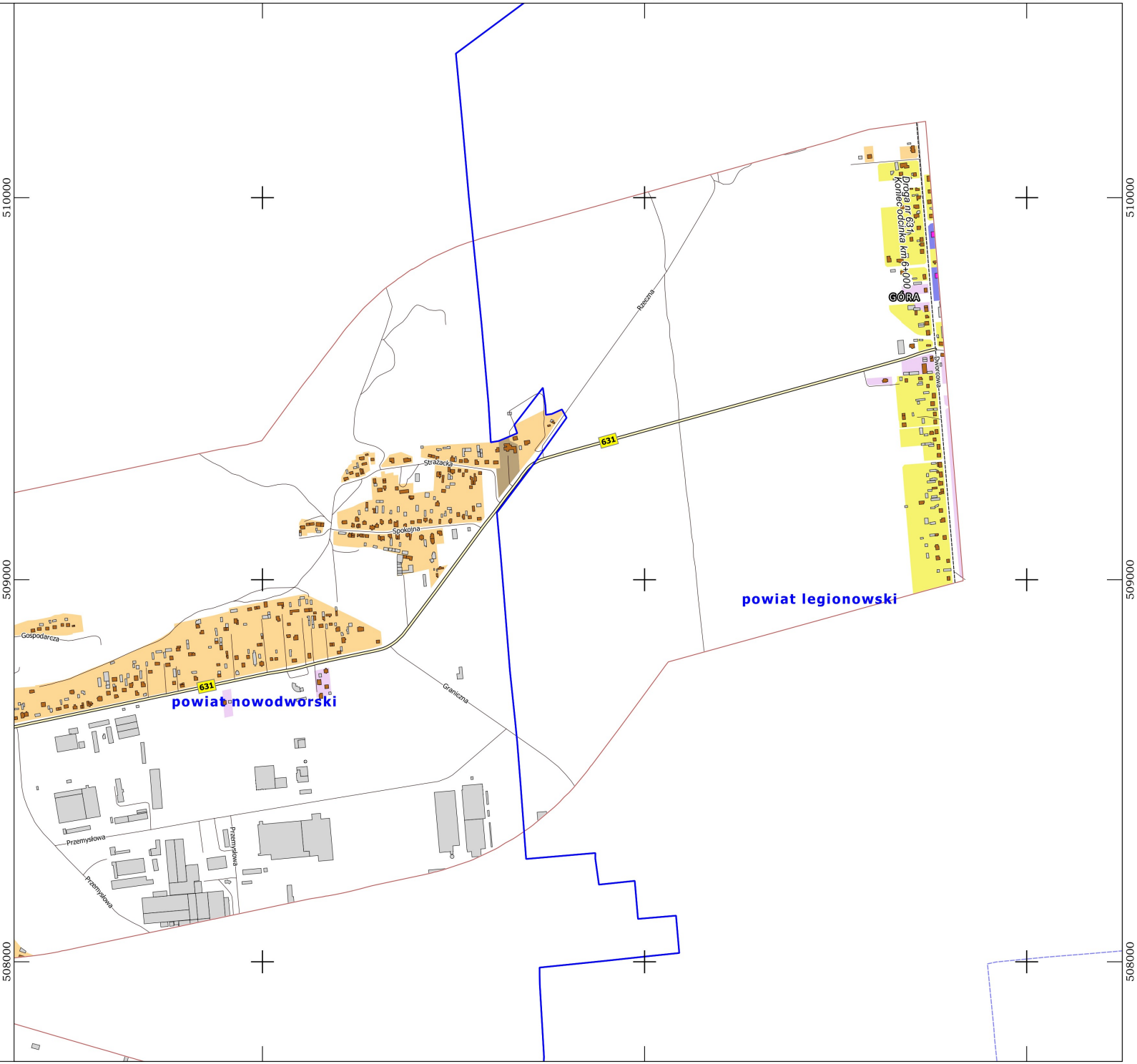

N

Układ współrzędnych "PL-1992"
Skala 1: 10 000

0 200 400 600 800 m

Zamawiający
Mazowiecki Zarząd Dróg Wojewódzkich
ul. Mazowiecka 14, 00-048 Warszawa

Mazowiecki Zarząd Dróg Wojewódzkich w Warszawie

Wykonawca:
LEMITOR Ochrona Środowiska sp. z o.o. sp. k.
ul. Długosza 40, 51-162 Wrocław

lemitor OCHRONA ŚRODOWISKA

Strategiczna mapa hałasu
istniejącego stanu klimatu akustycznego
obszarów położonych w otoczeniu dróg wojewódzkich
województwa mazowieckiego

Mapa terenów objętych ochroną akustyczną

Arkusz 35/174

Legenda

- Granice powiatów
- Jednostki ewidencyjne
- Bufor 600 m
- Analizowane odcinki dróg wojewódzkich
- Pozostałe drogi
- Mosty, wiadukty
- Ekrany akustyczne

Budynki

- szpitali, domów opieki społecznej
- szkół, przedszkoli, żłobków
- mieszkalne
- pozostałe

Tereny chronione akustycznie -
dopuszczalny poziom hałasu [L_{DWN} /L_N] (dB)

- Strefa ochronna „A" uzdrowiska [50/45]
- Tereny zabudowy mieszkaniowej jednorodzinnej [64/59]
- Tereny zabudowy związanej ze stałym lub czasowym pobytem dzieci i młodzieży [64/59]
- Tereny szpitali w miastach lub domów opieki społecznej [64/59]
- Tereny zabudowy mieszkaniowej wielorodzinnej i zamieszkania zbiorowego [68/59]
- Tereny zabudowy zagrodowej [68/59]
- Tereny rekreacyjno - wypoczynkowe [68/59]
- Tereny mieszkaniowo - usługowe [68/59]

Układ współrzędnych "PL-1992"
Skala 1: 10 000

0 200 400 600 800 m

Zamawiający
Mazowiecki Zarząd Dróg Wojewódzkich
ul. Mazowiecka 14, 00-048 Warszawa

Wykonawca:
LEMITOR Ochrona Środowiska sp. z o.o. sp. k.
ul. Długosza 40, 51-162 Wrocław

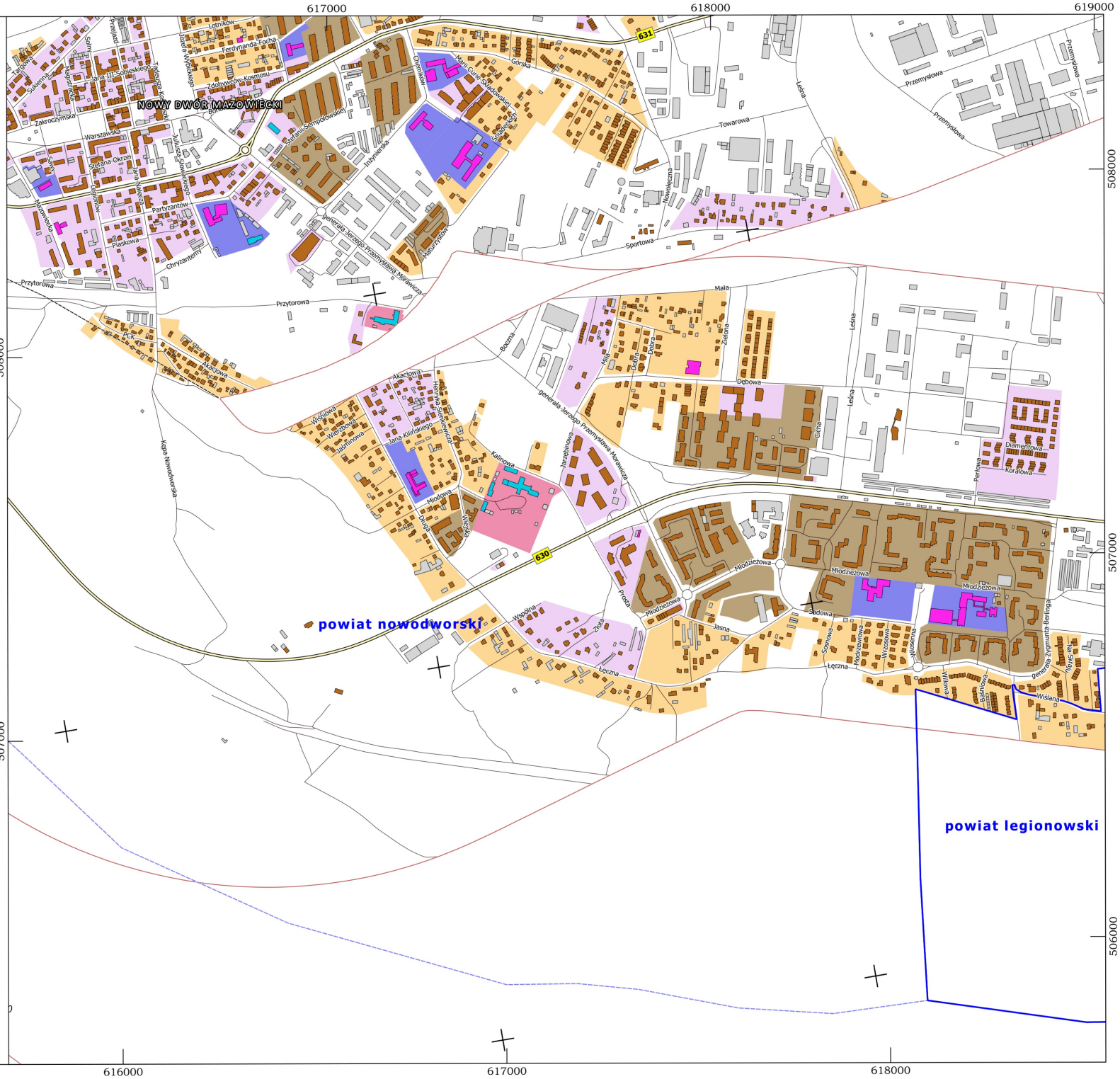

Strategiczna mapa hałasu
istniejącego stanu klimatu akustycznego
obszarów położonych w otoczeniu dróg wojewódzkich
województwa mazowieckiego

Mapa terenów objętych ochroną akustyczną

Arkusz 36/174

Legenda

- Granice powiatów
- Jednostki ewidencyjne
- Bufor 600 m
- Analizowane odcinki dróg wojewódzkich
- Pozostałe drogi
- Mosty, wiadukty
- Ekrany akustyczne

Budynki

- szpitali, domów opieki społecznej
- szkół, przedszkoli, żłobków
- mieszkalne
- pozostałe

Tereny chronione akustycznie -
dopuszczalny poziom hałasu [L_{DWN} /L_N] (dB)

- Strefa ochronna „A" uzdrowiska [50/45]
- Tereny zabudowy mieszkaniowej jednorodzinnej [64/59]
- Tereny zabudowy związanej ze stałym lub czasowym pobytem dzieci i młodzieży [64/59]
- Tereny szpitali w miastach lub domów opieki społecznej [64/59]
- Tereny zabudowy mieszkaniowej wielorodzinnej i zamieszkania zbiorowego [68/59]
- Tereny zabudowy zagrodowej [68/59]
- Tereny rekreacyjno - wypoczynkowe [68/59]
- Tereny mieszkaniowo - usługowe [68/59]

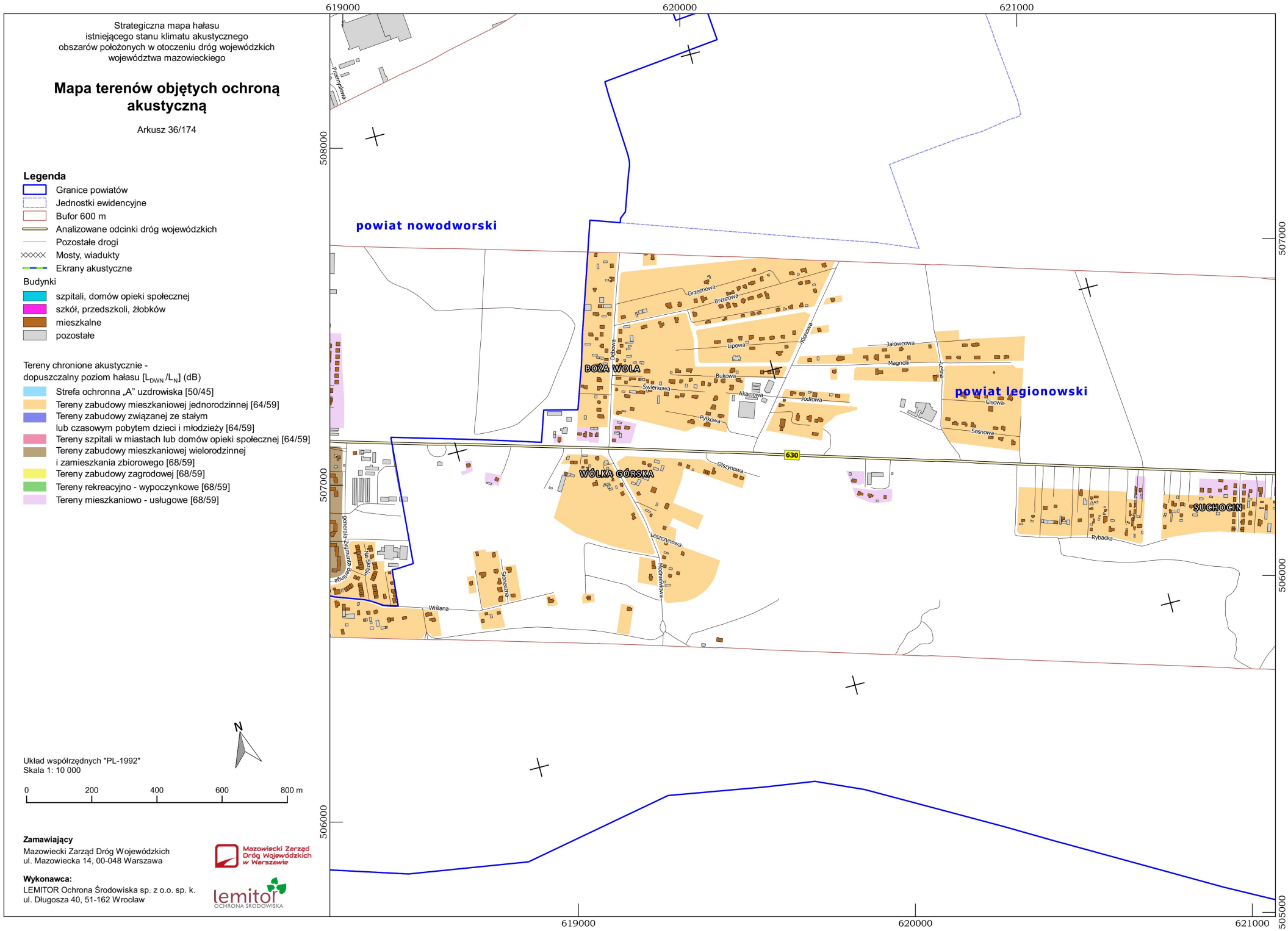

Układ współrzędnych "PL-1992"
Skala 1: 10 000

0 200 400 600 800 m

Zamawiający
Mazowiecki Zarząd Dróg Wojewódzkich
ul. Mazowiecka 14, 00-048 Warszawa

Wykonawca:
LEMITOR Ochrona Środowiska sp. z o.o. sp. k.
ul. Długosza 40, 51-162 Wrocław

Strategiczna mapa hałasu
istniejącego stanu klimatu akustycznego
obszarów położonych w otoczeniu dróg wojewódzkich
województwa mazowieckiego

Mapa terenów objętych ochroną akustyczną

Arkusz 37/174

Legenda

- Granice powiatów
- Jednostki ewidencyjne
- Bufor 600 m
- Analizowane odcinki dróg wojewódzkich
- Pozostałe drogi
- Mosty, wiadukty
- Ekrany akustyczne

Budynki

- szpitali, domów opieki społecznej
- szkół, przedszkoli, żłobków
- mieszkalne
- pozostałe

Tereny chronione akustycznie -
dopuszczalny poziom hałasu [L_{DWN} /L_N] (dB)

- Strefa ochronna „A" uzdrowiska [50/45]
- Tereny zabudowy mieszkaniowej jednorodzinnej [64/59]
- Tereny zabudowy związanej ze stałym lub czasowym pobytem dzieci i młodzieży [64/59]
- Tereny szpitali w miastach lub domów opieki społecznej [64/59]
- Tereny zabudowy mieszkaniowej wielorodzinnej i zamieszkania zbiorowego [68/59]
- Tereny zabudowy zagrodowej [68/59]
- Tereny rekreacyjno - wypoczynkowe [68/59]
- Tereny mieszkaniowo - usługowe [68/59]

Układ współrzędnych "PL-1992"
Skala 1: 10 000

0 200 400 600 800 m

Zamawiający
Mazowiecki Zarząd Dróg Wojewódzkich
ul. Mazowiecka 14, 00-048 Warszawa

Wykonawca:
LEMITOR Ochrona Środowiska sp. z o.o. sp. k.
ul. Długosza 40, 51-162 Wrocław

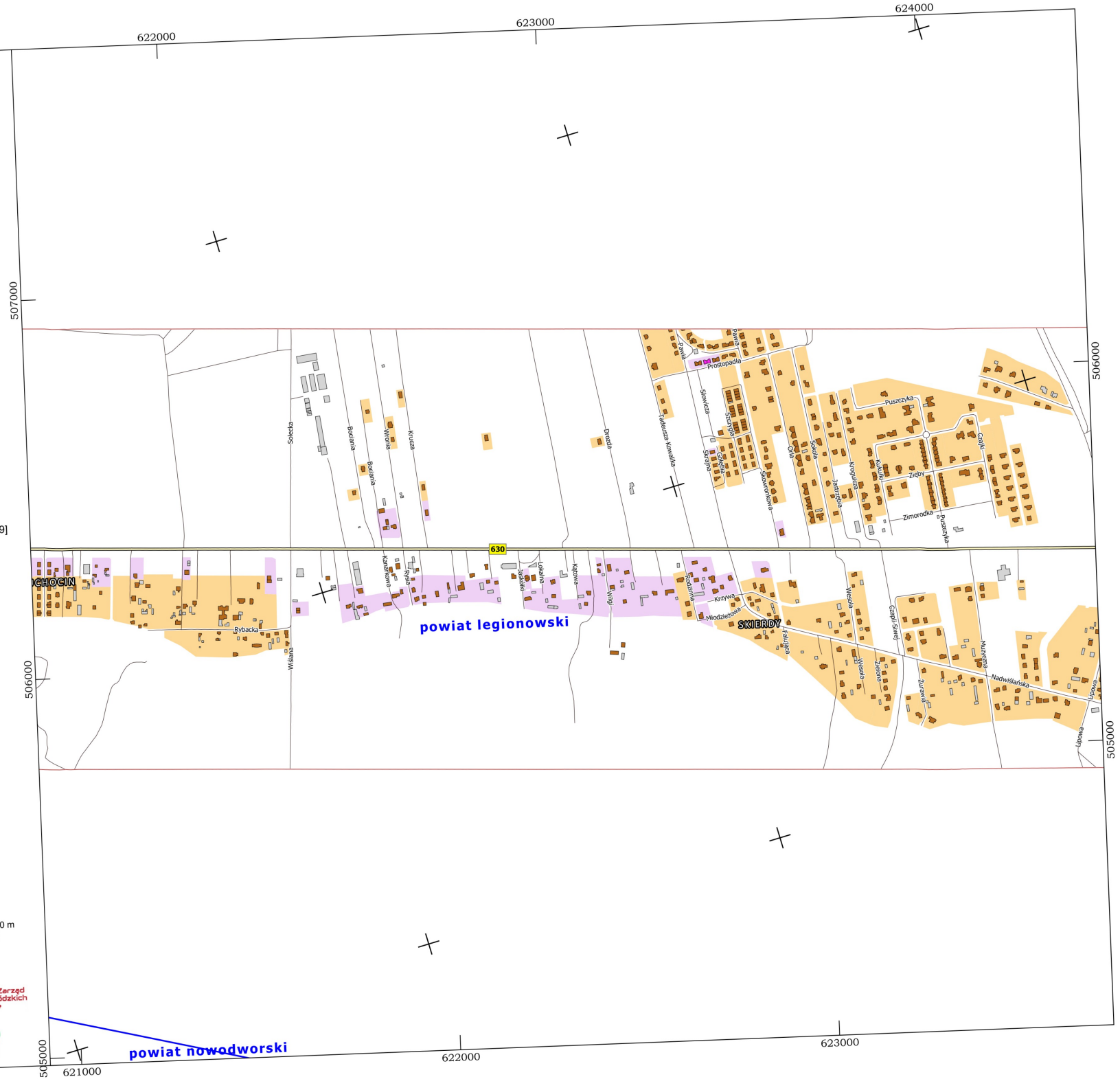

Strategiczna mapa hałasu
istniejącego stanu klimatu akustycznego
obszarów położonych w otoczeniu dróg wojewódzkich
województwa mazowieckiego

Mapa terenów objętych ochroną akustyczną

Arkusz 38/174

Legenda

- Granice powiatów
- Jednostki ewidencyjne
- Bufor 600 m
- Analizowane odcinki dróg wojewódzkich
- Pozostałe drogi
- Mosty, wiadukty
- Ekrany akustyczne

Budynki

- szpitali, domów opieki społecznej
- szkół, przedszkoli, żłobków
- mieszkalne
- pozostałe

Tereny chronione akustycznie -
dopuszczalny poziom hałasu [L_{DWN} /L_N] (dB)

- Strefa ochronna „A" uzdrowiska [50/45]
- Tereny zabudowy mieszkaniowej jednorodzinnej [64/59]
- Tereny zabudowy związanej ze stałym lub czasowym pobytem dzieci i młodzieży [64/59]
- Tereny szpitali w miastach lub domów opieki społecznej [64/59]
- Tereny zabudowy mieszkaniowej wielorodzinnej i zamieszkania zbiorowego [68/59]
- Tereny zabudowy zagrodowej [68/59]
- Tereny rekreacyjno - wypoczynkowe [68/59]
- Tereny mieszkaniowo - usługowe [68/59]

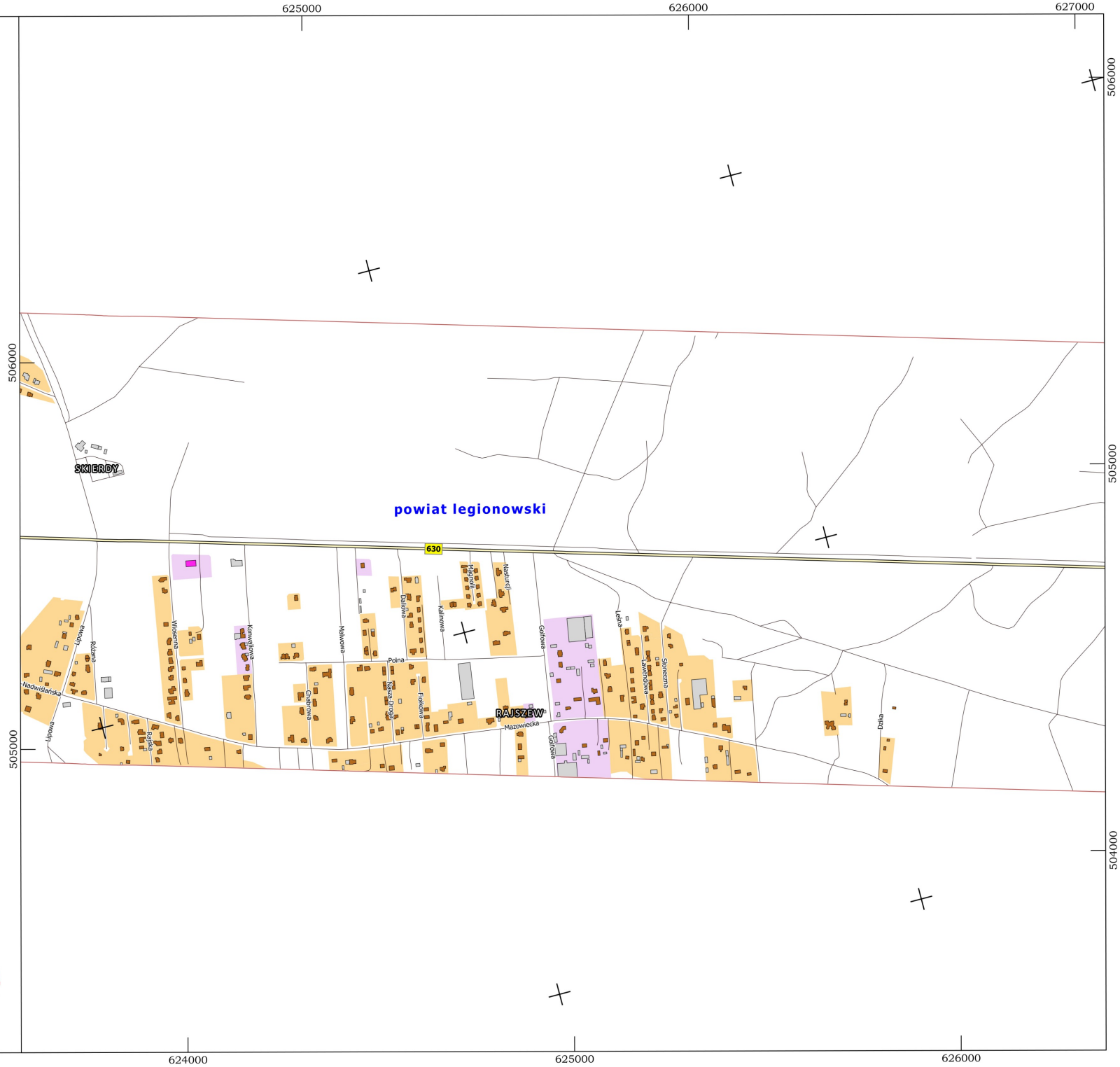

Układ współrzędnych "PL-1992"
Skala 1: 10 000

0 200 400 600 800 m

Zamawiający
Mazowiecki Zarząd Dróg Wojewódzkich
ul. Mazowiecka 14, 00-048 Warszawa

Wykonawca:
LEMITOR Ochrona Środowiska sp. z o.o. sp. k.
ul. Długosza 40, 51-162 Wrocław

Strategiczna mapa hałasu
istniejącego stanu klimatu akustycznego
obszarów położonych w otoczeniu dróg wojewódzkich
województwa mazowieckiego

Mapa terenów objętych ochroną akustyczną

Arkusz 39/174

Legenda

- Granice powiatów
- Jednostki ewidencyjne
- Bufor 600 m
- Analizowane odcinki dróg wojewódzkich
- Pozostałe drogi
- Mosty, wiadukty
- Ekrany akustyczne

Budynki

- szpitali, domów opieki społecznej
- szkół, przedszkoli, żłobków
- mieszkalne
- pozostałe

Tereny chronione akustycznie -
dopuszczalny poziom hałasu [L_{DWN} /L_N] (dB)

- Strefa ochronna „A" uzdrowiska [50/45]
- Tereny zabudowy mieszkaniowej jednorodzinnej [64/59]
- Tereny zabudowy związanej ze stałym lub czasowym pobytem dzieci i młodzieży [64/59]
- Tereny szpitali w miastach lub domów opieki społecznej [64/59]
- Tereny zabudowy mieszkaniowej wielorodzinnej i zamieszkania zbiorowego [68/59]
- Tereny zabudowy zagrodowej [68/59]
- Tereny rekreacyjno - wypoczynkowe [68/59]
- Tereny mieszkaniowo - usługowe [68/59]

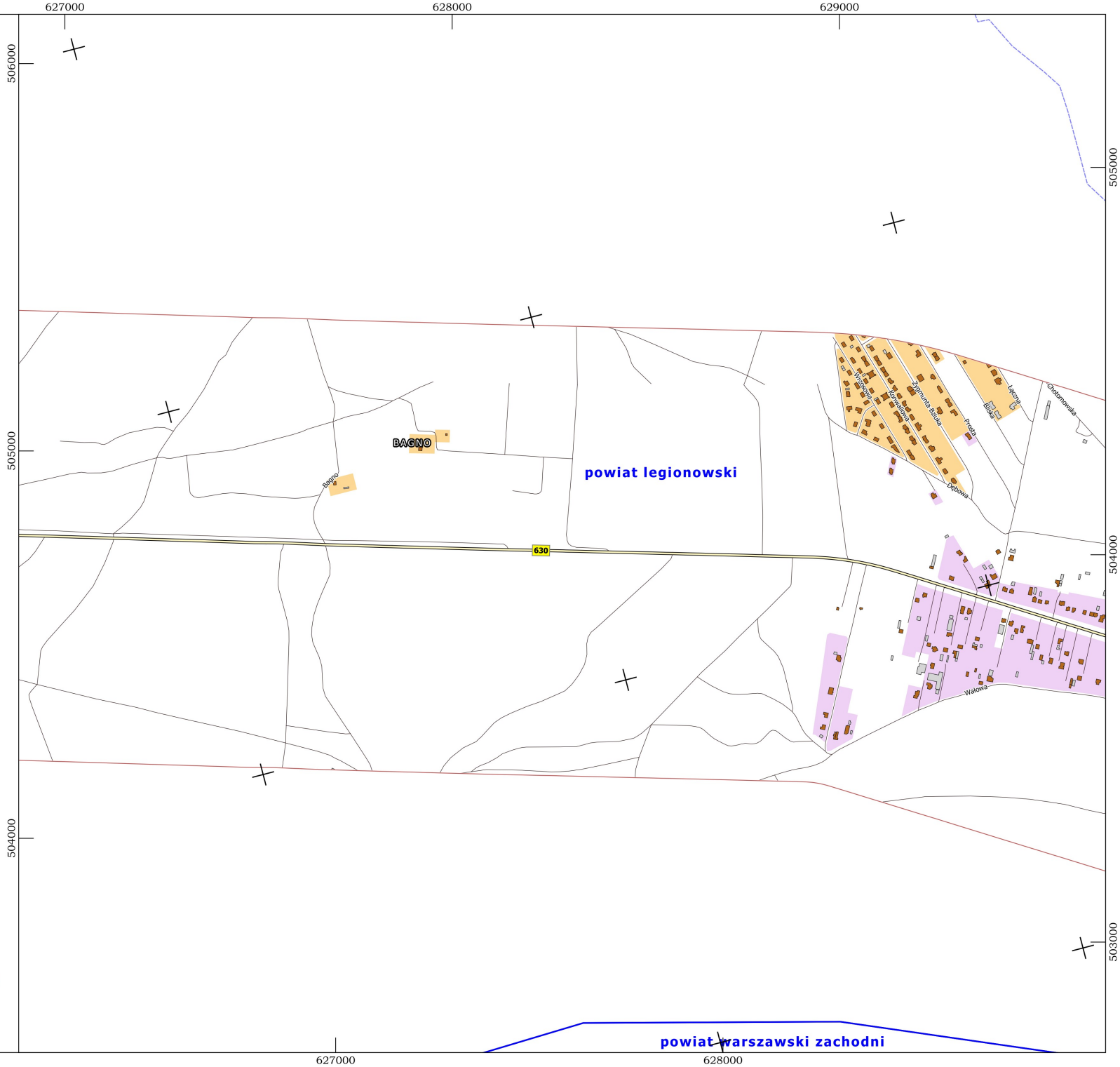

N

Układ współrzędnych "PL-1992"
Skala 1: 10 000

0 200 400 600 800 m

Zamawiający
Mazowiecki Zarząd Dróg Wojewódzkich
ul. Mazowiecka 14, 00-048 Warszawa

Mazowiecki Zarząd Dróg Wojewódzkich w Warszawie

Wykonawca:
LEMITOR Ochrona Środowiska sp. z o.o. sp. k.
ul. Długosza 40, 51-162 Wrocław

lemitor OCHRONA ŚRODOWISKA

Strategiczna mapa hałasu
istniejącego stanu klimatu akustycznego
obszarów położonych w otoczeniu dróg wojewódzkich
województwa mazowieckiego

Mapa terenów objętych ochroną akustyczną

Arkusz 40/174

Legenda

- Granice powiatów
- Jednostki ewidencyjne
- Bufor 600 m
- Analizowane odcinki dróg wojewódzkich
- Pozostałe drogi
- Mosty, wiadukty
- Ekrany akustyczne

Budynki

- szpitali, domów opieki społecznej
- szkół, przedszkoli, żłobków
- mieszkalne
- pozostałe

Tereny chronione akustycznie -
dopuszczalny poziom hałasu [L_{DWN} /L_N] (dB)

- Strefa ochronna „A" uzdrowiska [50/45]
- Tereny zabudowy mieszkaniowej jednorodzinnej [64/59]
- Tereny zabudowy związanej ze stałym lub czasowym pobytem dzieci i młodzieży [64/59]
- Tereny szpitali w miastach lub domów opieki społecznej [64/59]
- Tereny zabudowy mieszkaniowej wielorodzinnej i zamieszkania zbiorowego [68/59]
- Tereny zabudowy zagrodowej [68/59]
- Tereny rekreacyjno - wypoczynkowe [68/59]
- Tereny mieszkaniowo - usługowe [68/59]

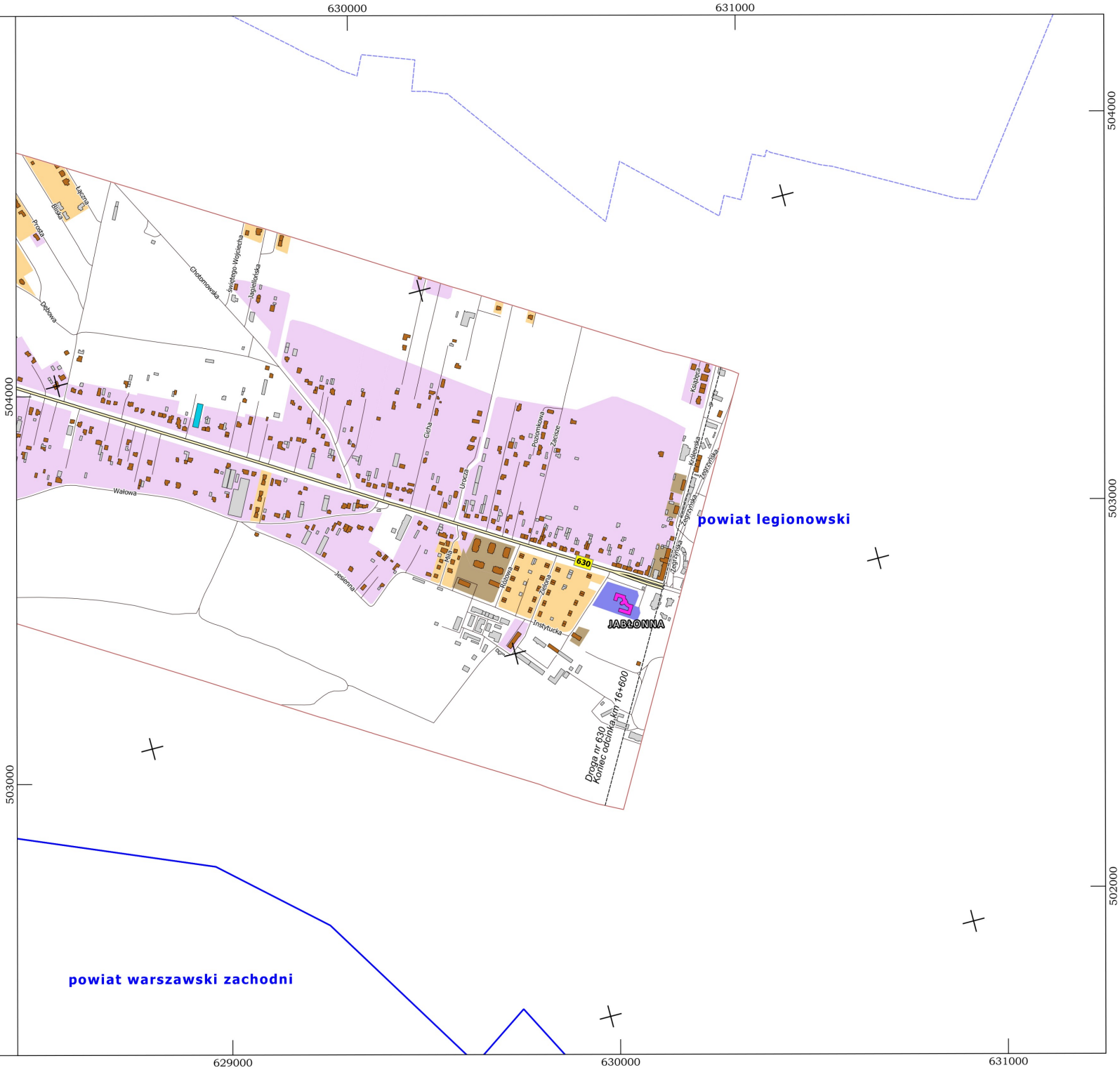

N

Układ współrzędnych "PL-1992"
Skala 1: 10 000

0 200 400 600 800 m

Zamawiający
Mazowiecki Zarząd Dróg Wojewódzkich
ul. Mazowiecka 14, 00-048 Warszawa

Wykonawca:
LEMITOR Ochrona Środowiska sp. z o.o. sp. k.
ul. Długosza 40, 51-162 Wrocław

Strategiczna mapa hałasu
istniejącego stanu klimatu akustycznego
obszarów położonych w otoczeniu dróg wojewódzkich
województwa mazowieckiego

Mapa terenów objętych ochroną akustyczną

Arkusz 41/174

Legenda

- Granice powiatów
- Jednostki ewidencyjne
- Bufor 600 m
- Analizowane odcinki dróg wojewódzkich
- Pozostałe drogi
- Mosty, wiadukty
- Ekrany akustyczne

Budynki

- szpitali, domów opieki społecznej
- szkół, przedszkoli, żłobków
- mieszkalne
- pozostałe

Tereny chronione akustycznie -
dopuszczalny poziom hałasu [L_{DWN} /L_N] (dB)

- Strefa ochronna „A" uzdrowiska [50/45]
- Tereny zabudowy mieszkaniowej jednorodzinnej [64/59]
- Tereny zabudowy związanej ze stałym lub czasowym pobytem dzieci i młodzieży [64/59]
- Tereny szpitali w miastach lub domów opieki społecznej [64/59]
- Tereny zabudowy mieszkaniowej wielorodzinnej i zamieszkania zbiorowego [68/59]
- Tereny zabudowy zagrodowej [68/59]
- Tereny rekreacyjno - wypoczynkowe [68/59]
- Tereny mieszkaniowo - usługowe [68/59]

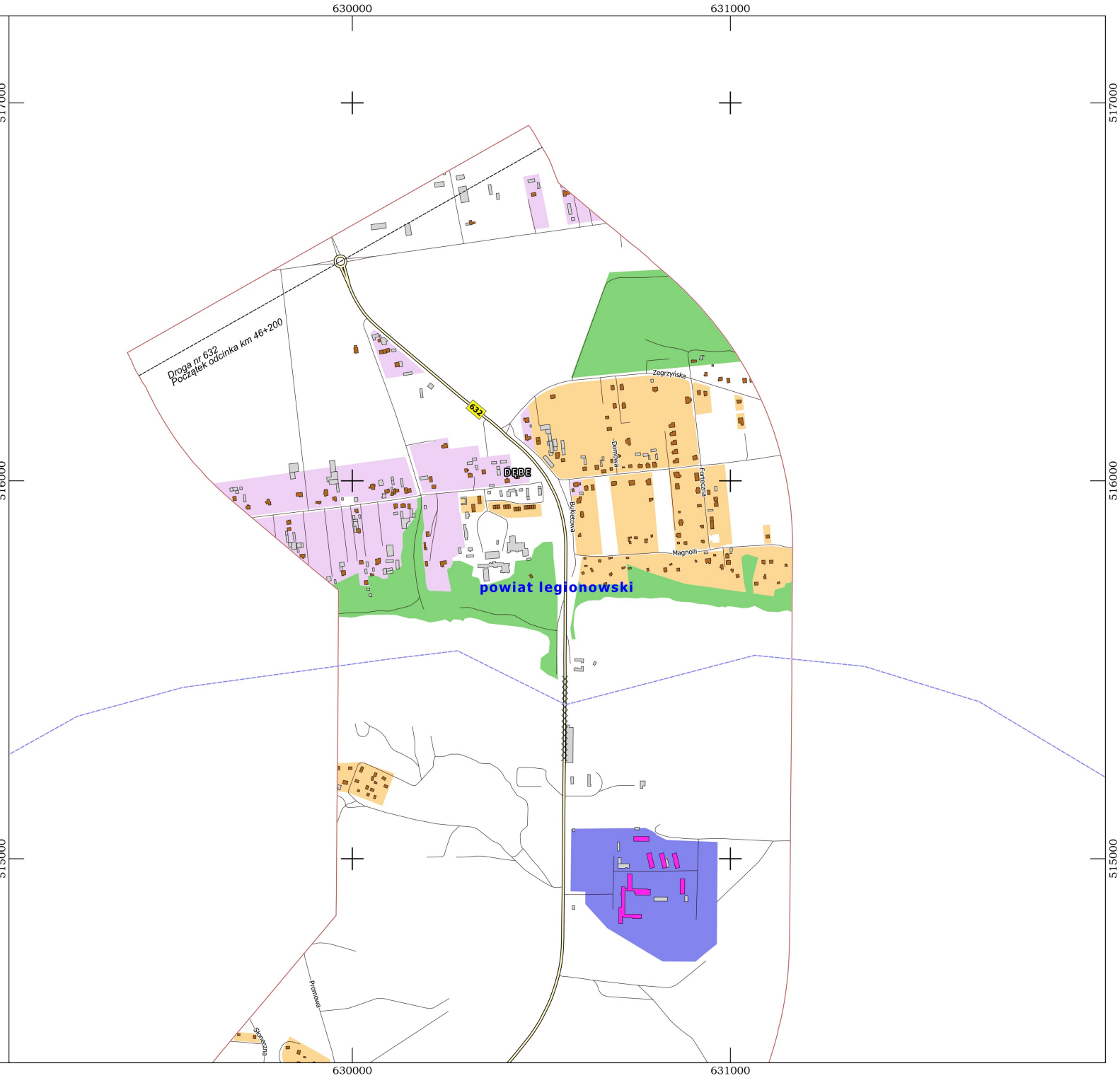

N

Układ współrzędnych "PL-1992"
Skala 1: 10 000

0 200 400 600 800 m

Zamawiający
Mazowiecki Zarząd Dróg Wojewódzkich
ul. Mazowiecka 14, 00-048 Warszawa

Mazowiecki Zarząd Dróg Wojewódzkich w Warszawie

Wykonawca:
LEMITOR Ochrona Środowiska sp. z o.o. sp. k.
ul. Długosza 40, 51-162 Wrocław

lemitor OCHRONA ŚRODOWISKA

Strategiczna mapa hałasu
istniejącego stanu klimatu akustycznego
obszarów położonych w otoczeniu dróg wojewódzkich
województwa mazowieckiego

Mapa terenów objętych ochroną akustyczną

Arkusz 42/174

Legenda

- Granice powiatów
- Jednostki ewidencyjne
- Bufor 600 m
- Analizowane odcinki dróg wojewódzkich
- Pozostałe drogi
- Mosty, wiadukty
- Ekrany akustyczne

Budynki

- szpitali, domów opieki społecznej
- szkół, przedszkoli, żłobków
- mieszkalne
- pozostałe

Tereny chronione akustycznie -
dopuszczalny poziom hałasu [L_{DWN} /L_N] (dB)

- Strefa ochronna „A" uzdrowiska [50/45]
- Tereny zabudowy mieszkaniowej jednorodzinnej [64/59]
- Tereny zabudowy związanej ze stałym lub czasowym pobytem dzieci i młodzieży [64/59]
- Tereny szpitali w miastach lub domów opieki społecznej [64/59]
- Tereny zabudowy mieszkaniowej wielorodzinnej i zamieszkania zbiorowego [68/59]
- Tereny zabudowy zagrodowej [68/59]
- Tereny rekreacyjno - wypoczynkowe [68/59]
- Tereny mieszkaniowo - usługowe [68/59]

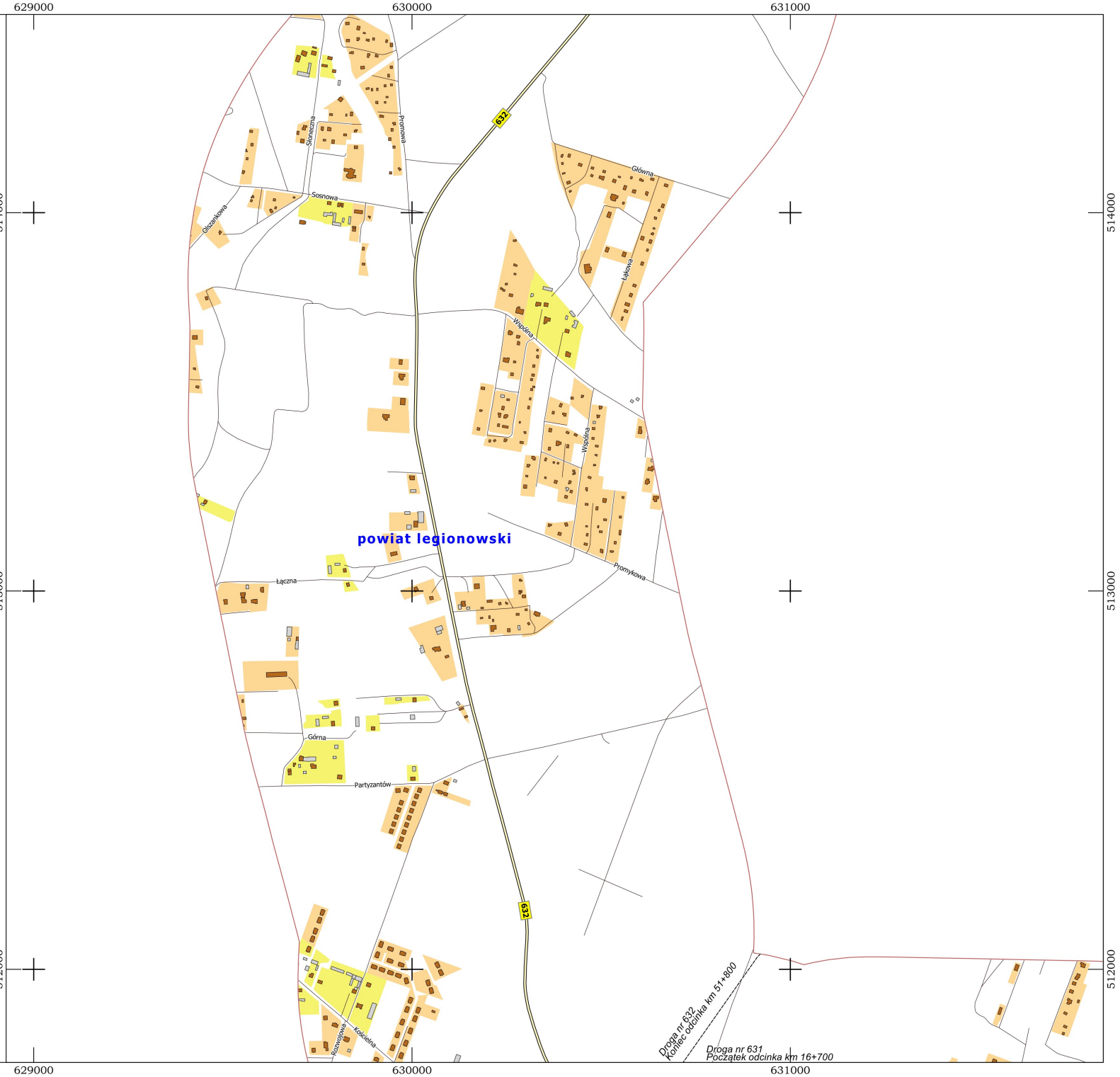

N

Układ współrzędnych "PL-1992"
Skala 1: 10 000

0 200 400 600 800 m

Zamawiający
Mazowiecki Zarząd Dróg Wojewódzkich
ul. Mazowiecka 14, 00-048 Warszawa

Mazowiecki Zarząd Dróg Wojewódzkich w Warszawie

Wykonawca:
LEMITOR Ochrona Środowiska sp. z o.o. sp. k.
ul. Długosza 40, 51-162 Wrocław

lemitor OCHRONA ŚRODOWISKA

Strategiczna mapa hałasu
istniejącego stanu klimatu akustycznego
obszarów położonych w otoczeniu dróg wojewódzkich
województwa mazowieckiego

Mapa terenów objętych ochroną akustyczną

Arkusz 43/174

Legenda

- Granice powiatów
- Jednostki ewidencyjne
- Bufor 600 m
- Analizowane odcinki dróg wojewódzkich
- Pozostałe drogi
- Mosty, wiadukty
- Ekrany akustyczne

Budynki

- szpitali, domów opieki społecznej
- szkół, przedszkoli, żłobków
- mieszkalne
- pozostałe

Tereny chronione akustycznie -
dopuszczalny poziom hałasu [L_{DWN} /L_N] (dB)

- Strefa ochronna „A" uzdrowiska [50/45]
- Tereny zabudowy mieszkaniowej jednorodzinnej [64/59]
- Tereny zabudowy związanej ze stałym lub czasowym pobytem dzieci i młodzieży [64/59]
- Tereny szpitali w miastach lub domów opieki społecznej [64/59]
- Tereny zabudowy mieszkaniowej wielorodzinnej i zamieszkania zbiorowego [68/59]
- Tereny zabudowy zagrodowej [68/59]
- Tereny rekreacyjno - wypoczynkowe [68/59]
- Tereny mieszkaniowo - usługowe [68/59]

630000 631000 632000

511000

510000

Droga nr 632
Koniec odcinka km 51+800

Droga nr 631
Początek odcinka km 16+700

Droga nr 632
Początek odcinka km 51+800

PONIATÓW

powiat legionowski

Nowodworska
Kościelna
Leśna
Różana
Brygady Pościgowej
Generała Zajączka
Chmielna
Wiślana
Zaścisze
Magnolii
Kasztanowa
Podgórna
Polna
Gwiaździsta
Przylesie
Sadowa
Wierzbowa
Kasztanowa
Sywalna
Stanisława Moniuszki

631 632 632

N

Układ współrzędnych "PL-1992"
Skala 1: 10 000

0 200 400 600 800 m

Zamawiający
Mazowiecki Zarząd Dróg Wojewódzkich
ul. Mazowiecka 14, 00-048 Warszawa

Mazowiecki Zarząd Dróg Wojewódzkich w Warszawie

Wykonawca:
LEMITOR Ochrona Środowiska sp. z o.o. sp. k.
ul. Długosza 40, 51-162 Wrocław

lemitor OCHRONA ŚRODOWISKA

Strategiczna mapa hałasu
istniejącego stanu klimatu akustycznego
obszarów położonych w otoczeniu dróg wojewódzkich
województwa mazowieckiego

Mapa terenów objętych ochroną akustyczną

Arkusz 44/174

Legenda

- Granice powiatów
- Jednostki ewidencyjne
- Bufor 600 m
- Analizowane odcinki dróg wojewódzkich
- Pozostałe drogi
- Mosty, wiadukty
- Ekrany akustyczne

Budynki

- szpitali, domów opieki społecznej
- szkół, przedszkoli, żłobków
- mieszkalne
- pozostałe

Tereny chronione akustycznie -
dopuszczalny poziom hałasu [L_{DWN} /L_N] (dB)

- Strefa ochronna „A" uzdrowiska [50/45]
- Tereny zabudowy mieszkaniowej jednorodzinnej [64/59]
- Tereny zabudowy związanej ze stałym lub czasowym pobytem dzieci i młodzieży [64/59]
- Tereny szpitali w miastach lub domów opieki społecznej [64/59]
- Tereny zabudowy mieszkaniowej wielorodzinnej i zamieszkania zbiorowego [68/59]
- Tereny zabudowy zagrodowej [68/59]
- Tereny rekreacyjno - wypoczynkowe [68/59]
- Tereny mieszkaniowo - usługowe [68/59]

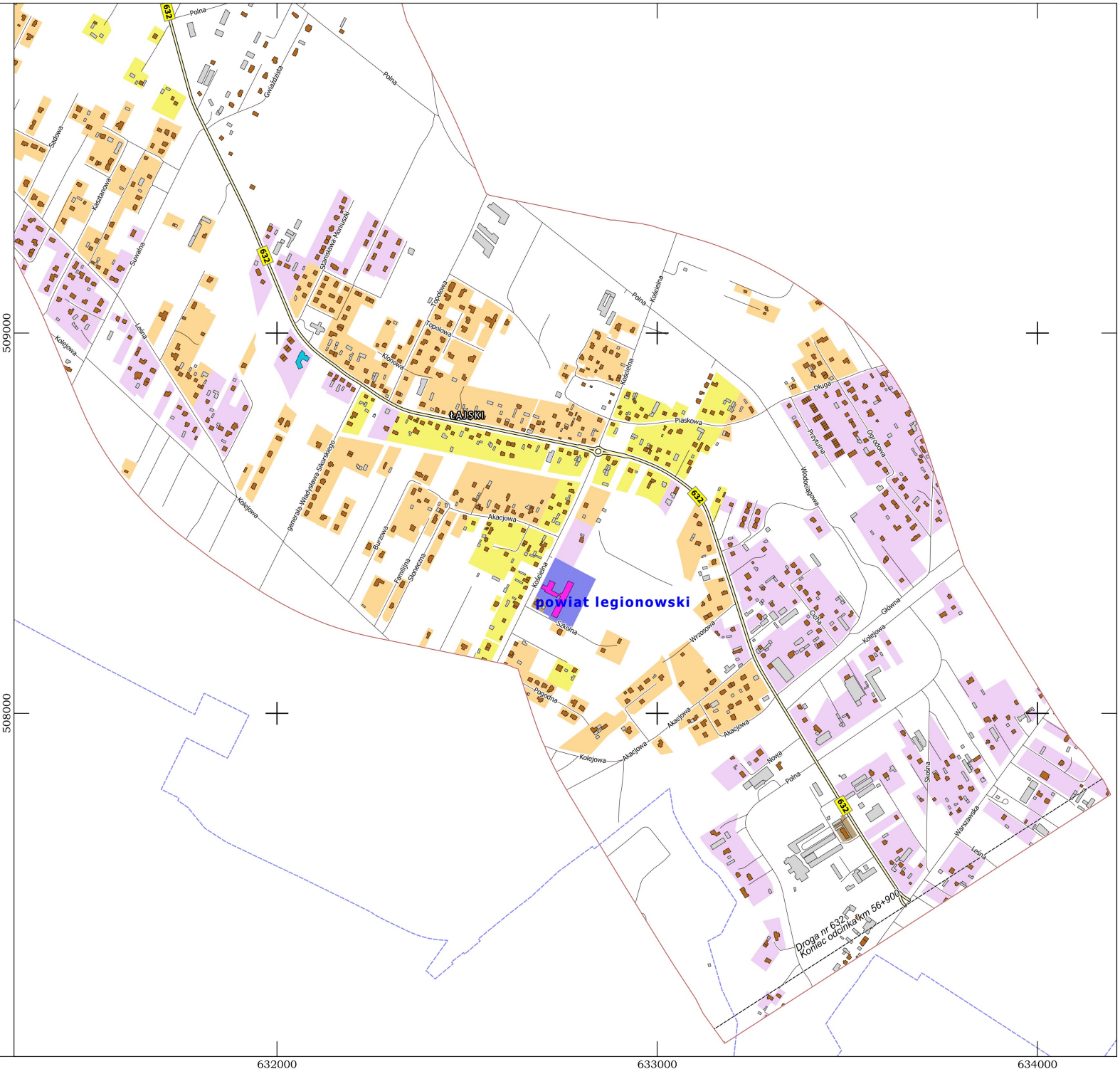

Zamawiający
Mazowiecki Zarząd Dróg Wojewódzkich
ul. Mazowiecka 14, 00-048 Warszawa

Wykonawca:
LEMITOR Ochrona Środowiska sp. z o.o. sp. k.
ul. Długosza 40, 51-162 Wrocław

Strategiczna mapa hałasu
istniejącego stanu klimatu akustycznego
obszarów położonych w otoczeniu dróg wojewódzkich
województwa mazowieckiego

Mapa terenów objętych ochroną akustyczną

Arkusz 45/174

Legenda

- Granice powiatów
- Jednostki ewidencyjne
- Bufor 600 m
- Analizowane odcinki dróg wojewódzkich
- Pozostałe drogi
- Mosty, wiadukty
- Ekrany akustyczne

Budynki

- szpitali, domów opieki społecznej
- szkół, przedszkoli, żłobków
- mieszkalne
- pozostałe

Tereny chronione akustycznie -
dopuszczalny poziom hałasu [L_{DWN} /L_N] (dB)

- Strefa ochronna „A" uzdrowiska [50/45]
- Tereny zabudowy mieszkaniowej jednorodzinnej [64/59]
- Tereny zabudowy związanej ze stałym lub czasowym pobytem dzieci i młodzieży [64/59]
- Tereny szpitali w miastach lub domów opieki społecznej [64/59]
- Tereny zabudowy mieszkaniowej wielorodzinnej i zamieszkania zbiorowego [68/59]
- Tereny zabudowy zagrodowej [68/59]
- Tereny rekreacyjno - wypoczynkowe [68/59]
- Tereny mieszkaniowo - usługowe [68/59]

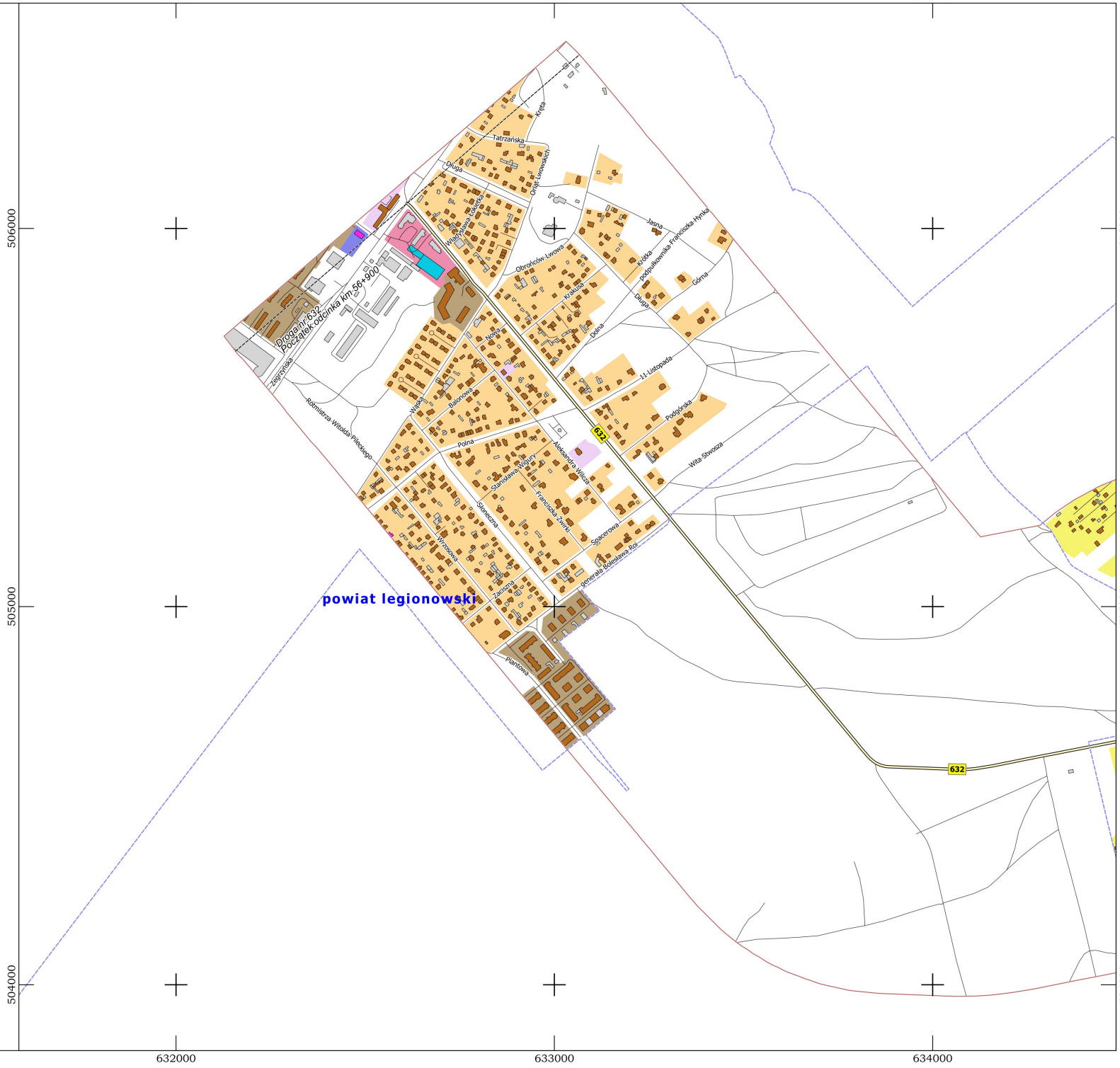
632000
633000
634000
506000
505000
504000
powiat legionowski
632
Droga nr 632
Początek odcinka km 56+900
Tatrzańska
Kreta
Długa
Ofiar Lwowskich
Władysława Bełzy
Obrońców Lwowa
Jasna
Krótka
podpułkownika Franciszka Hynka
Górna
Krakusa
Nowa
Dolna
11-Listopada
Podgórska
Wita Stwosza
Zagrzmińska
Różmistrza Witolda Pileckiego
Wiejska
Batorowa
Polna
Aleksandra Witeca
Stanisława Wyspiańskiego
Franciszka Żwirki
Spacerowa
Generała Bolesława Roi
Słoneczna
Warszawska
Zacisna
Piłsudskiego
Piłsudskiego
Piłsudskiego

Strategiczna mapa hałasu
istniejącego stanu klimatu akustycznego
obszarów położonych w otoczeniu dróg wojewódzkich
województwa mazowieckiego

Mapa terenów objętych ochroną akustyczną

Arkusz 46/174

Legenda

- Granice powiatów
- Jednostki ewidencyjne
- Bufor 600 m
- Analizowane odcinki dróg wojewódzkich
- Pozostałe drogi
- Mosty, wiadukty
- Ekrany akustyczne

Budynki

- szpitali, domów opieki społecznej
- szkół, przedszkoli, żłobków
- mieszkalne
- pozostałe

Tereny chronione akustycznie -
dopuszczalny poziom hałasu [L_{DWN} /L_N] (dB)

- Strefa ochronna „A" uzdrowiska [50/45]
- Tereny zabudowy mieszkaniowej jednorodzinnej [64/59]
- Tereny zabudowy związanej ze stałym lub czasowym pobytem dzieci i młodzieży [64/59]
- Tereny szpitali w miastach lub domów opieki społecznej [64/59]
- Tereny zabudowy mieszkaniowej wielorodzinnej i zamieszkania zbiorowego [68/59]
- Tereny zabudowy zagrodowej [68/59]
- Tereny rekreacyjno - wypoczynkowe [68/59]
- Tereny mieszkaniowo - usługowe [68/59]



Układ współrzędnych "PL-1992"
Skala 1: 10 000

0 200 400 600 800 m

Zamawiający
Mazowiecki Zarząd Dróg Wojewódzkich
ul. Mazowiecka 14, 00-048 Warszawa

Wykonawca:
LEMITOR Ochrona Środowiska sp. z o.o. sp. k.
ul. Długosza 40, 51-162 Wrocław

634000 635000 636000

505000 504000 503000

JÓZEFÓW

powiat legionowski

632

Słonecznego Poranka
Główna
Leśna Osiedle
Objazdowa
Akacjowa
Piaskowa
Leśna
Leśna Polana
Polnych Maków
Poziomkowa
Wyścigowa
Zacisze
Nikola
Henryka Sienkiewicza
Szkolna

Strategiczna mapa hałasu
istniejącego stanu klimatu akustycznego
obszarów położonych w otoczeniu dróg wojewódzkich
województwa mazowieckiego

Mapa terenów objętych ochroną akustyczną

Arkusz 47/174

Legenda

- Granice powiatów
- Jednostki ewidencyjne
- Bufor 600 m
- Analizowane odcinki dróg wojewódzkich
- Pozostałe drogi
- Mosty, wiadukty
- Ekrany akustyczne

Budynki

- szpitali, domów opieki społecznej
- szkół, przedszkoli, żłobków
- mieszkalne
- pozostałe

Tereny chronione akustycznie -
dopuszczalny poziom hałasu [L_{DWN} /L_N] (dB)

- Strefa ochronna „A" uzdrowiska [50/45]
- Tereny zabudowy mieszkaniowej jednorodzinnej [64/59]
- Tereny zabudowy związanej ze stałym lub czasowym pobytem dzieci i młodzieży [64/59]
- Tereny szpitali w miastach lub domów opieki społecznej [64/59]
- Tereny zabudowy mieszkaniowej wielorodzinnej i zamieszkania zbiorowego [68/59]
- Tereny zabudowy zagrodowej [68/59]
- Tereny rekreacyjno - wypoczynkowe [68/59]
- Tereny mieszkaniowo - usługowe [68/59]

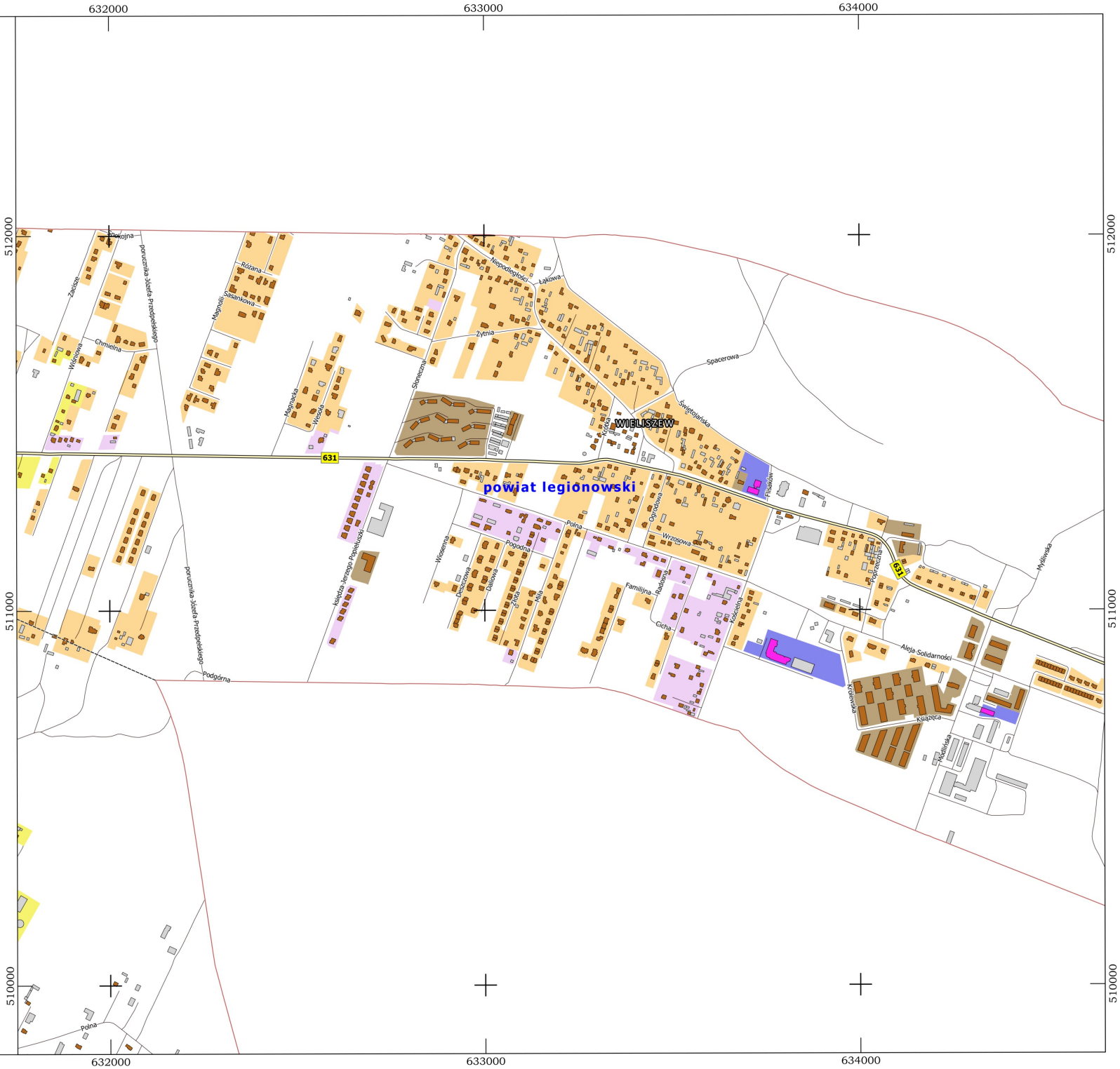

Układ współrzędnych "PL-1992"
Skala 1: 10 000

0 200 400 600 800 m

Zamawiający
Mazowiecki Zarząd Dróg Wojewódzkich
ul. Mazowiecka 14, 00-048 Warszawa

Wykonawca:
LEMITOR Ochrona Środowiska sp. z o.o. sp. k.
ul. Długosza 40, 51-162 Wrocław

Strategiczna mapa hałasu
istniejącego stanu klimatu akustycznego
obszarów położonych w otoczeniu dróg wojewódzkich
województwa mazowieckiego

Mapa terenów objętych ochroną akustyczną

Arkusz 48/174

Legenda

- Granice powiatów
- Jednostki ewidencyjne
- Bufor 600 m
- Analizowane odcinki dróg wojewódzkich
- Pozostałe drogi
- Mosty, wiadukty
- Ekrany akustyczne

Budynki

- szpitali, domów opieki społecznej
- szkół, przedszkoli, żłobków
- mieszkalne
- pozostałe

Tereny chronione akustycznie -
dopuszczalny poziom hałasu [L_{DWN} /L_N] (dB)

- Strefa ochronna „A" uzdrowiska [50/45]
- Tereny zabudowy mieszkaniowej jednorodzinnej [64/59]
- Tereny zabudowy związanej ze stałym lub czasowym pobytem dzieci i młodzieży [64/59]
- Tereny szpitali w miastach lub domów opieki społecznej [64/59]
- Tereny zabudowy mieszkaniowej wielorodzinnej i zamieszkania zbiorowego [68/59]
- Tereny zabudowy zagrodowej [68/59]
- Tereny rekreacyjno - wypoczynkowe [68/59]
- Tereny mieszkaniowo - usługowe [68/59]

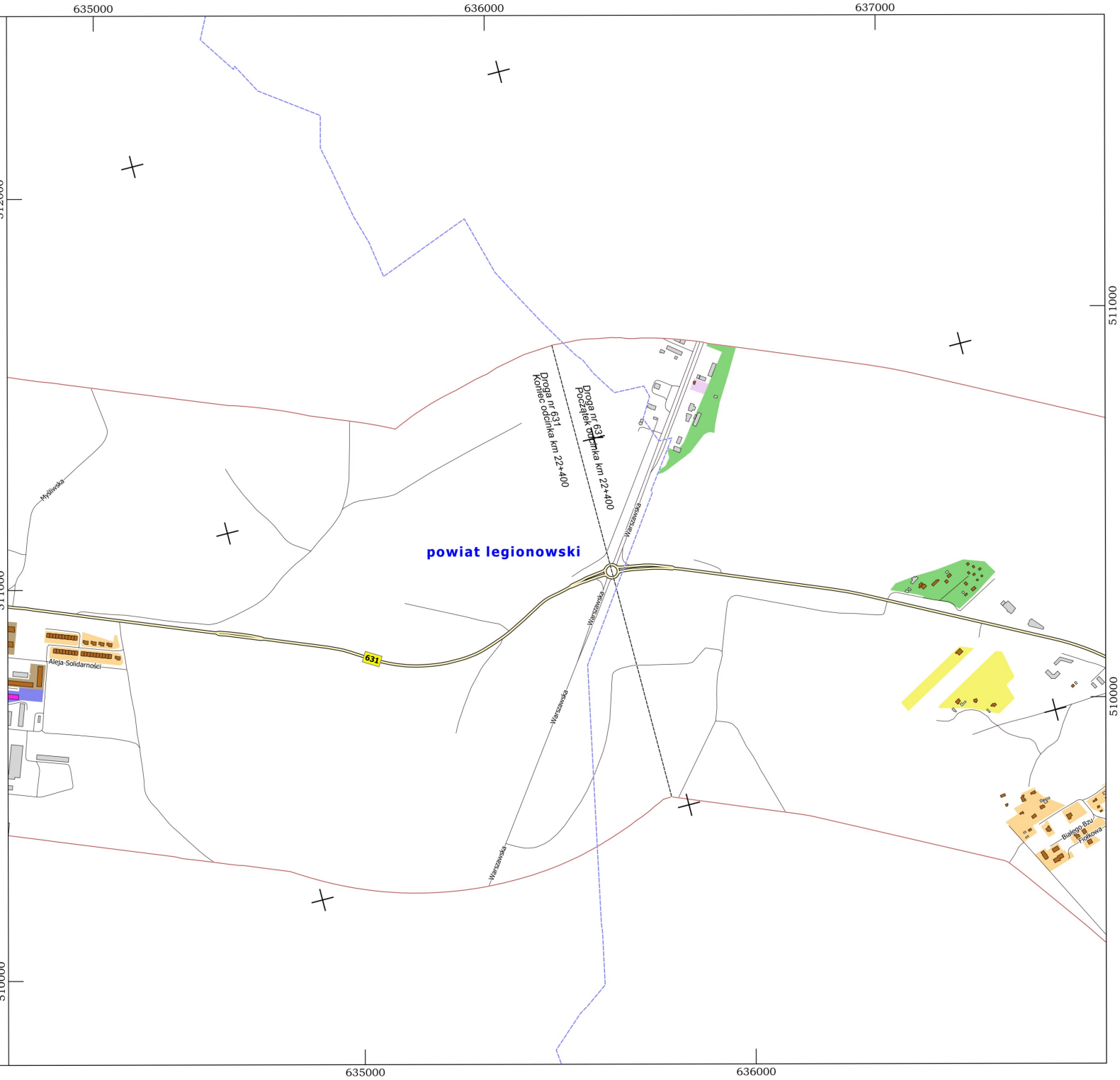

N

Układ współrzędnych "PL-1992"
Skala 1: 10 000

0 200 400 600 800 m

Zamawiający
Mazowiecki Zarząd Dróg Wojewódzkich
ul. Mazowiecka 14, 00-048 Warszawa

Mazowiecki Zarząd Dróg Wojewódzkich w Warszawie

Wykonawca:
LEMITOR Ochrona Środowiska sp. z o.o. sp. k.
ul. Długosza 40, 51-162 Wrocław

lemitor OCHRONA ŚRODOWISKA

Strategiczna mapa hałasu
istniejącego stanu klimatu akustycznego
obszarów położonych w otoczeniu dróg wojewódzkich
województwa mazowieckiego

Mapa terenów objętych ochroną akustyczną

Arkusz 49/174

Legenda

- Granice powiatów
- Jednostki ewidencyjne
- Bufor 600 m
- Analizowane odcinki dróg wojewódzkich
- Pozostałe drogi
- Mosty, wiadukty
- Ekrany akustyczne

Budynki

- szpitali, domów opieki społecznej
- szkół, przedszkoli, żłobków
- mieszkalne
- pozostałe

Tereny chronione akustycznie -
dopuszczalny poziom hałasu [L_{DWN} /L_N] (dB)

- Strefa ochronna „A" uzdrowiska [50/45]
- Tereny zabudowy mieszkaniowej jednorodzinnej [64/59]
- Tereny zabudowy związanej ze stałym lub czasowym pobytem dzieci i młodzieży [64/59]
- Tereny szpitali w miastach lub domów opieki społecznej [64/59]
- Tereny zabudowy mieszkaniowej wielorodzinnej i zamieszkania zbiorowego [68/59]
- Tereny zabudowy zagrodowej [68/59]
- Tereny rekreacyjno - wypoczynkowe [68/59]
- Tereny mieszkaniowo - usługowe [68/59]

Układ współrzędnych "PL-1992"
Skala 1: 10 000

0 200 400 600 800 m

Zamawiający
Mazowiecki Zarząd Dróg Wojewódzkich
ul. Mazowiecka 14, 00-048 Warszawa

Wykonawca:
LEMITOR Ochrona Środowiska sp. z o.o. sp. k.
ul. Długosza 40, 51-162 Wrocław

638000 639000 640000

511000 510000 509000 508000

637000 638000 639000

powiat legionowski

Droga nr 631
Początek odcinka km 24+900

Droga nr 631
Koniec odcinka km 24+900

Droga nr 633
Koniec odcinka km 15+900

631 633

NIEPORĘT

LYSA GÓRA

Strategiczna mapa hałasu
istniejącego stanu klimatu akustycznego
obszarów położonych w otoczeniu dróg wojewódzkich
województwa mazowieckiego

Mapa terenów objętych ochroną akustyczną

Arkusz 50/174

Legenda

- Granice powiatów
- Jednostki ewidencyjne
- Bufor 600 m
- Analizowane odcinki dróg wojewódzkich
- Pozostałe drogi
- Mosty, wiadukty
- Ekrany akustyczne

Budynki

- szpitali, domów opieki społecznej
- szkół, przedszkoli, żłobków
- mieszkalne
- pozostałe

Tereny chronione akustycznie -
dopuszczalny poziom hałasu [L_{DWN} /L_N] (dB)

- Strefa ochronna „A" uzdrowiska [50/45]
- Tereny zabudowy mieszkaniowej jednorodzinnej [64/59]
- Tereny zabudowy związanej ze stałym lub czasowym pobytem dzieci i młodzieży [64/59]
- Tereny szpitali w miastach lub domów opieki społecznej [64/59]
- Tereny zabudowy mieszkaniowej wielorodzinnej i zamieszkania zbiorowego [68/59]
- Tereny zabudowy zagrodowej [68/59]
- Tereny rekreacyjno - wypoczynkowe [68/59]
- Tereny mieszkaniowo - usługowe [68/59]

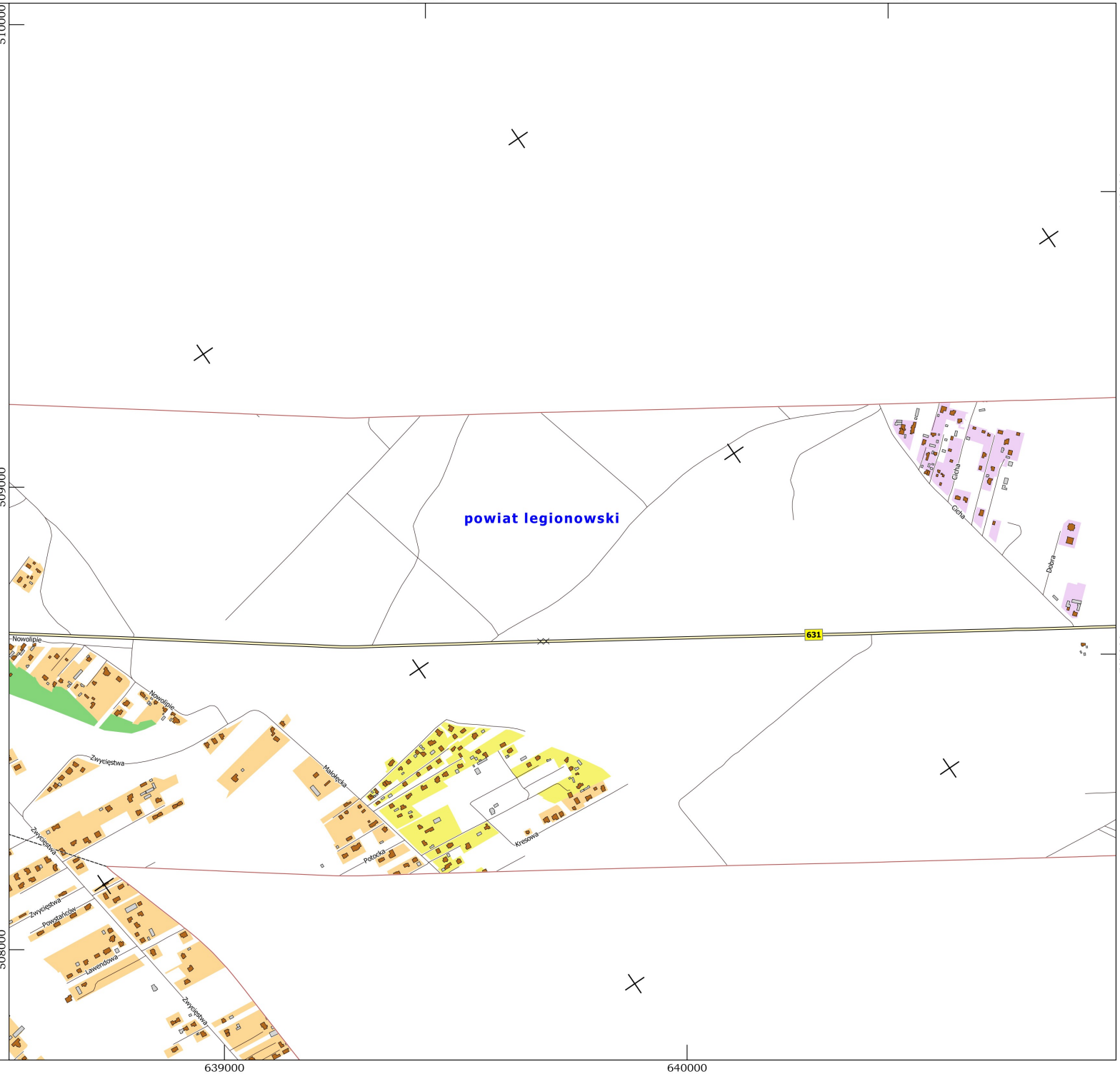

Układ współrzędnych "PL-1992"
Skala 1: 10 000

0 200 400 600 800 m

Zamawiający
Mazowiecki Zarząd Dróg Wojewódzkich
ul. Mazowiecka 14, 00-048 Warszawa

Wykonawca:
LEMITOR Ochrona Środowiska sp. z o.o. sp. k.
ul. Długosza 40, 51-162 Wrocław

Strategiczna mapa hałasu
istniejącego stanu klimatu akustycznego
obszarów położonych w otoczeniu dróg wojewódzkich
województwa mazowieckiego

Mapa terenów objętych ochroną akustyczną

Arkusz 51/174

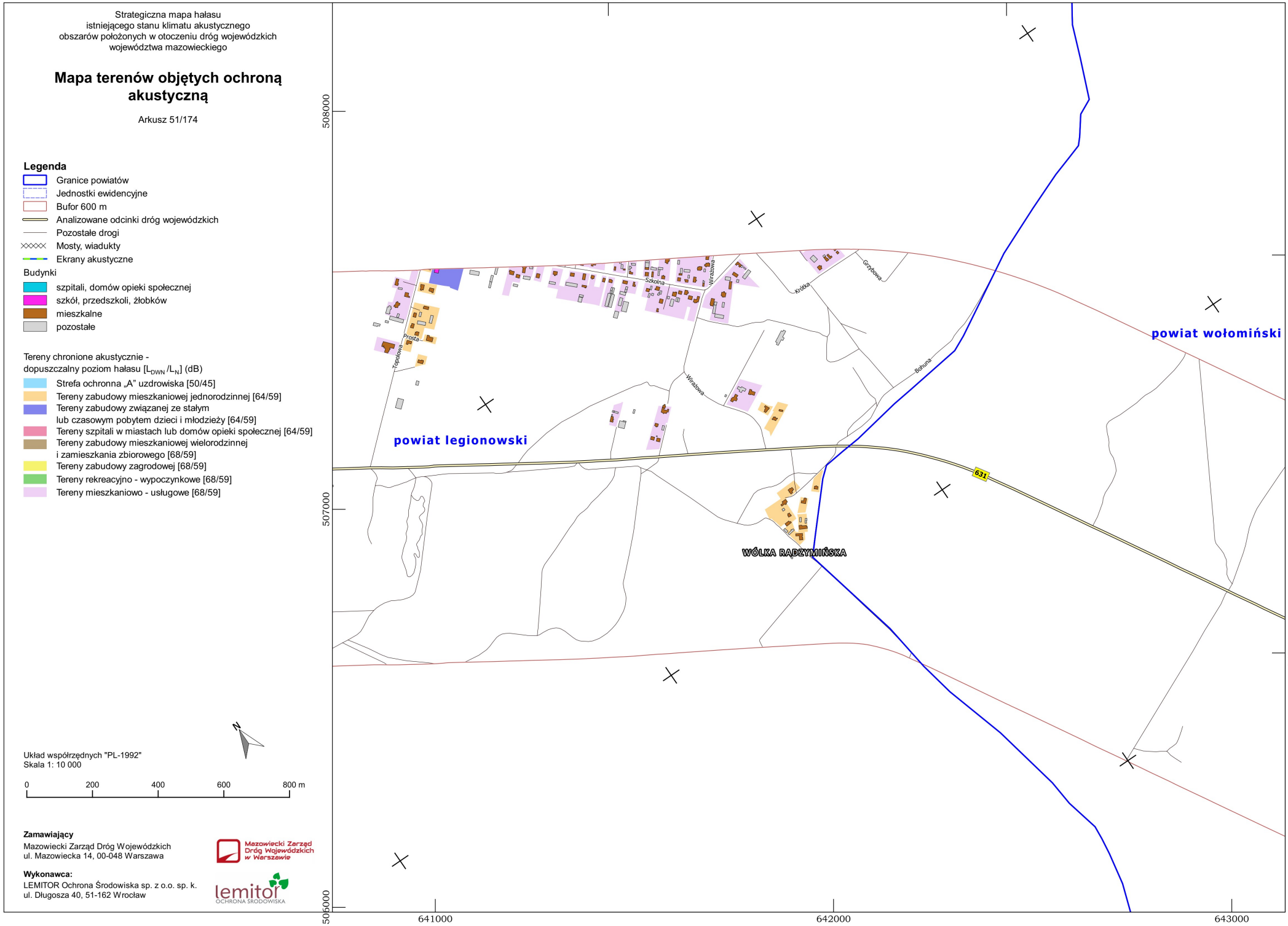

Legenda

- Granice powiatów
- Jednostki ewidencyjne
- Bufor 600 m
- Analizowane odcinki dróg wojewódzkich
- Pozostałe drogi
- Mosty, wiadukty
- Ekrany akustyczne

Budynki

- szpitali, domów opieki społecznej
- szkół, przedszkoli, żłobków
- mieszkalne
- pozostałe

Tereny chronione akustycznie -
dopuszczalny poziom hałasu [L_{DWN} /L_N] (dB)

- Strefa ochronna „A" uzdrowiska [50/45]
- Tereny zabudowy mieszkaniowej jednorodzinnej [64/59]
- Tereny zabudowy związanej ze stałym lub czasowym pobytem dzieci i młodzieży [64/59]
- Tereny szpitali w miastach lub domów opieki społecznej [64/59]
- Tereny zabudowy mieszkaniowej wielorodzinnej i zamieszkania zbiorowego [68/59]
- Tereny zabudowy zagrodowej [68/59]
- Tereny rekreacyjno - wypoczynkowe [68/59]
- Tereny mieszkaniowo - usługowe [68/59]

Układ współrzędnych "PL-1992"
Skala 1: 10 000

0 200 400 600 800 m

Zamawiający
Mazowiecki Zarząd Dróg Wojewódzkich
ul. Mazowiecka 14, 00-048 Warszawa

Wykonawca:
LEMITOR Ochrona Środowiska sp. z o.o. sp. k.
ul. Długosza 40, 51-162 Wrocław

Strategiczna mapa hałasu
istniejącego stanu klimatu akustycznego
obszarów położonych w otoczeniu dróg wojewódzkich
województwa mazowieckiego

Mapa terenów objętych ochroną akustyczną

Arkusz 52/174

Legenda

- Granice powiatów
- Jednostki ewidencyjne
- Bufor 600 m
- Analizowane odcinki dróg wojewódzkich
- Pozostałe drogi
- Mosty, wiadukty
- Ekrany akustyczne

Budynki

- szpitali, domów opieki społecznej
- szkół, przedszkoli, żłobków
- mieszkalne
- pozostałe

Tereny chronione akustycznie -
dopuszczalny poziom hałasu [L_{DWN} /L_N] (dB)

- Strefa ochronna „A" uzdrowiska [50/45]
- Tereny zabudowy mieszkaniowej jednorodzinnej [64/59]
- Tereny zabudowy związanej ze stałym lub czasowym pobytem dzieci i młodzieży [64/59]
- Tereny szpitali w miastach lub domów opieki społecznej [64/59]
- Tereny zabudowy mieszkaniowej wielorodzinnej i zamieszkania zbiorowego [68/59]
- Tereny zabudowy zagrodowej [68/59]
- Tereny rekreacyjno - wypoczynkowe [68/59]
- Tereny mieszkaniowo - usługowe [68/59]

Układ współrzędnych "PL-1992"
Skala 1: 10 000

0 200 400 600 800 m

Zamawiający
Mazowiecki Zarząd Dróg Wojewódzkich
ul. Mazowiecka 14, 00-048 Warszawa

Wykonawca:
LEMITOR Ochrona Środowiska sp. z o.o. sp. k.
ul. Długosza 40, 51-162 Wrocław

645000 646000 506000 505000 503000 643000

powiat wołomiński

powiat legionowski

631

Cyprjana Kamila Norwida

Tadeusza Chopina

Gościniec

Strategiczna mapa hałasu
istniejącego stanu klimatu akustycznego
obszarów położonych w otoczeniu dróg wojewódzkich
województwa mazowieckiego

Mapa terenów objętych ochroną akustyczną

Arkusz 53/174

Legenda

- Granice powiatów
- Jednostki ewidencyjne
- Bufor 600 m
- Analizowane odcinki dróg wojewódzkich
- Pozostałe drogi
- Mosty, wiadukty
- Ekrany akustyczne

Budynki

- szpitali, domów opieki społecznej
- szkół, przedszkoli, żłobków
- mieszkalne
- pozostałe

Tereny chronione akustycznie -
dopuszczalny poziom hałasu [L_{DWN} /L_N] (dB)

- Strefa ochronna „A" uzdrowiska [50/45]
- Tereny zabudowy mieszkaniowej jednorodzinnej [64/59]
- Tereny zabudowy związanej ze stałym lub czasowym pobytem dzieci i młodzieży [64/59]
- Tereny szpitali w miastach lub domów opieki społecznej [64/59]
- Tereny zabudowy mieszkaniowej wielorodzinnej i zamieszkania zbiorowego [68/59]
- Tereny zabudowy zagrodowej [68/59]
- Tereny rekreacyjno - wypoczynkowe [68/59]
- Tereny mieszkaniowo - usługowe [68/59]

N

Układ współrzędnych "PL-1992"
Skala 1: 10 000

0 200 400 600 800 m

Zamawiający
Mazowiecki Zarząd Dróg Wojewódzkich
ul. Mazowiecka 14, 00-048 Warszawa

Wykonawca:
LEMITOR Ochrona Środowiska sp. z o.o. sp. k.
ul. Długosza 40, 51-162 Wrocław

645000 646000 647000

503000 502000 501000

Droga nr 631
Koniec odcinka km 35+900

Droga nr 631
Początek odcinka km 35+900

Droga nr 629
Początek odcinka km 0+000

STRUGA

powiat wołomiński

631 629

Strategiczna mapa hałasu
istniejącego stanu klimatu akustycznego
obszarów położonych w otoczeniu dróg wojewódzkich
województwa mazowieckiego

Mapa terenów objętych ochroną akustyczną

Arkusz 54/174

Legenda

- Granice powiatów
- Jednostki ewidencyjne
- Bufor 600 m
- Analizowane odcinki dróg wojewódzkich
- Pozostałe drogi
- Mosty, wiadukty
- Ekrany akustyczne

Budynki

- szpitali, domów opieki społecznej
- szkół, przedszkoli, żłobków
- mieszkalne
- pozostałe

Tereny chronione akustycznie -
dopuszczalny poziom hałasu [L_{DWN} /L_N] (dB)

- Strefa ochronna „A" uzdrowiska [50/45]
- Tereny zabudowy mieszkaniowej jednorodzinnej [64/59]
- Tereny zabudowy związanej ze stałym lub czasowym pobytem dzieci i młodzieży [64/59]
- Tereny szpitali w miastach lub domów opieki społecznej [64/59]
- Tereny zabudowy mieszkaniowej wielorodzinnej i zamieszkania zbiorowego [68/59]
- Tereny zabudowy zagrodowej [68/59]
- Tereny rekreacyjno - wypoczynkowe [68/59]
- Tereny mieszkaniowo - usługowe [68/59]



Układ współrzędnych "PL-1992"
Skala 1: 10 000

0 200 400 600 800 m

Zamawiający
Mazowiecki Zarząd Dróg Wojewódzkich
ul. Mazowiecka 14, 00-048 Warszawa

Wykonawca:
LEMITOR Ochrona Środowiska sp. z o.o. sp. k.
ul. Długosza 40, 51-162 Wrocław

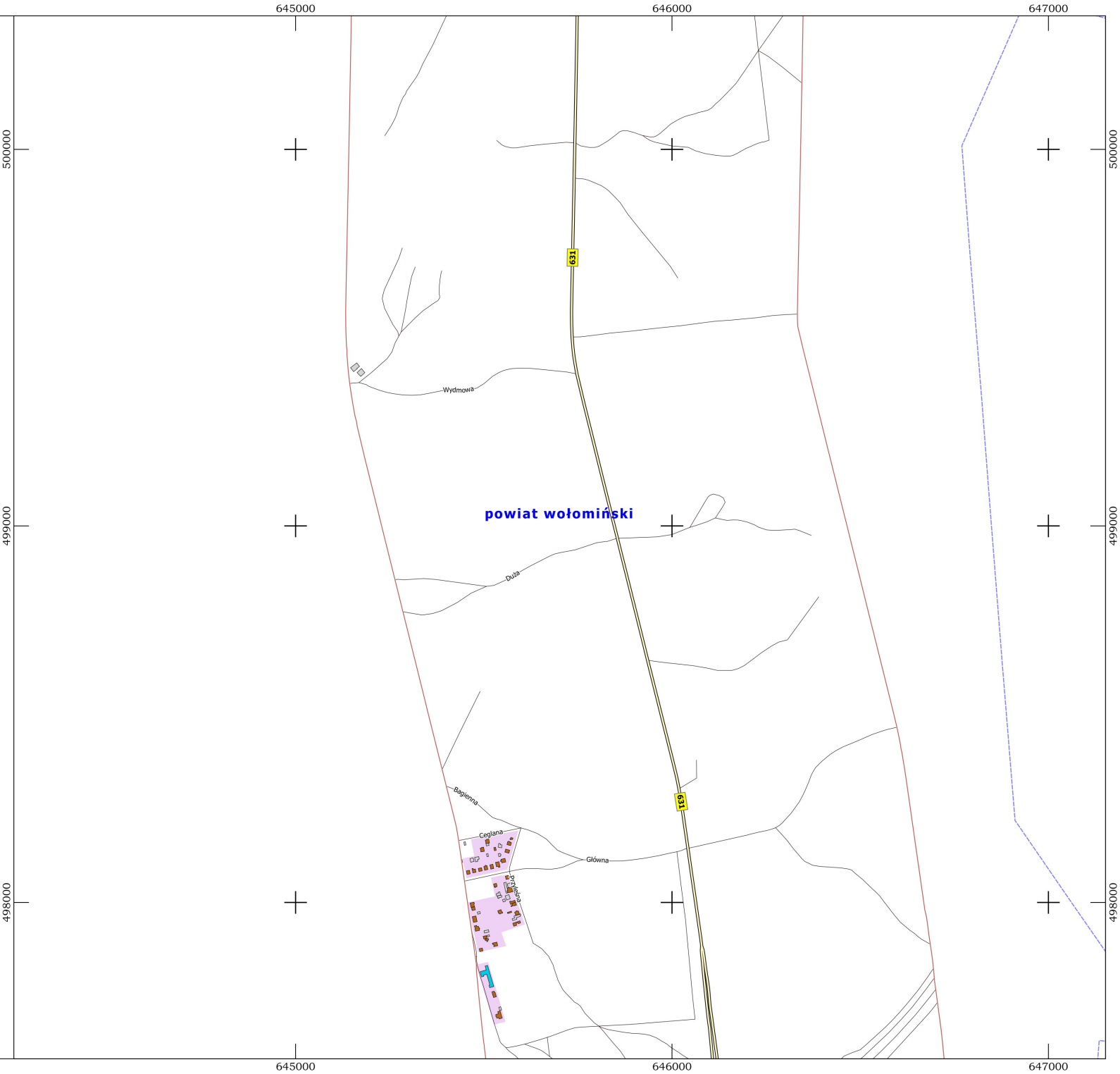

Strategiczna mapa hałasu
istniejącego stanu klimatu akustycznego
obszarów położonych w otoczeniu dróg wojewódzkich
województwa mazowieckiego

Mapa terenów objętych ochroną akustyczną

Arkusz 55/174

Legenda

- Granice powiatów
- Jednostki ewidencyjne
- Bufor 600 m
- Analizowane odcinki dróg wojewódzkich
- Pozostałe drogi
- Mosty, wiadukty
- Ekrany akustyczne

Budynki

- szpitali, domów opieki społecznej
- szkół, przedszkoli, żłobków
- mieszkalne
- pozostałe

Tereny chronione akustycznie -
dopuszczalny poziom hałasu [L_{DWN} /L_N] (dB)

- Strefa ochronna „A" uzdrowiska [50/45]
- Tereny zabudowy mieszkaniowej jednorodzinnej [64/59]
- Tereny zabudowy związanej ze stałym lub czasowym pobytem dzieci i młodzieży [64/59]
- Tereny szpitali w miastach lub domów opieki społecznej [64/59]
- Tereny zabudowy mieszkaniowej wielorodzinnej i zamieszkania zbiorowego [68/59]
- Tereny zabudowy zagrodowej [68/59]
- Tereny rekreacyjno - wypoczynkowe [68/59]
- Tereny mieszkaniowo - usługowe [68/59]

N

Układ współrzędnych "PL-1992"
Skala 1: 10 000

0 200 400 600 800 m

Zamawiający
Mazowiecki Zarząd Dróg Wojewódzkich
ul. Mazowiecka 14, 00-048 Warszawa

Wykonawca:
LEMITOR Ochrona Środowiska sp. z o.o. sp. k.
ul. Długosza 40, 51-162 Wrocław

645000 646000 647000

497000 496000 495000

Droga nr 631
Koniec odcinka km 40+600

Droga nr 631
Początek odcinka km 40+600

powiat wołomiński

Droga nr 634
Początek odcinka km 21+100

Droga nr 634
Koniec odcinka km 24+900

Strategiczna mapa hałasu
istniejącego stanu klimatu akustycznego
obszarów położonych w otoczeniu dróg wojewódzkich
województwa mazowieckiego

Mapa terenów objętych ochroną akustyczną

Arkusz 56/174

Legenda

- Granice powiatów
- Jednostki ewidencyjne
- Bufor 600 m
- Analizowane odcinki dróg wojewódzkich
- Pozostałe drogi
- Mosty, wiadukty
- Ekrany akustyczne

Budynki

- szpitali, domów opieki społecznej
- szkół, przedszkoli, żłobków
- mieszkalne
- pozostałe

Tereny chronione akustycznie -
dopuszczalny poziom hałasu [L_{DWN} /L_N] (dB)

- Strefa ochronna „A" uzdrowiska [50/45]
- Tereny zabudowy mieszkaniowej jednorodzinnej [64/59]
- Tereny zabudowy związanej ze stałym lub czasowym pobytem dzieci i młodzieży [64/59]
- Tereny szpitali w miastach lub domów opieki społecznej [64/59]
- Tereny zabudowy mieszkaniowej wielorodzinnej i zamieszkania zbiorowego [68/59]
- Tereny zabudowy zagrodowej [68/59]
- Tereny rekreacyjno - wypoczynkowe [68/59]
- Tereny mieszkaniowo - usługowe [68/59]

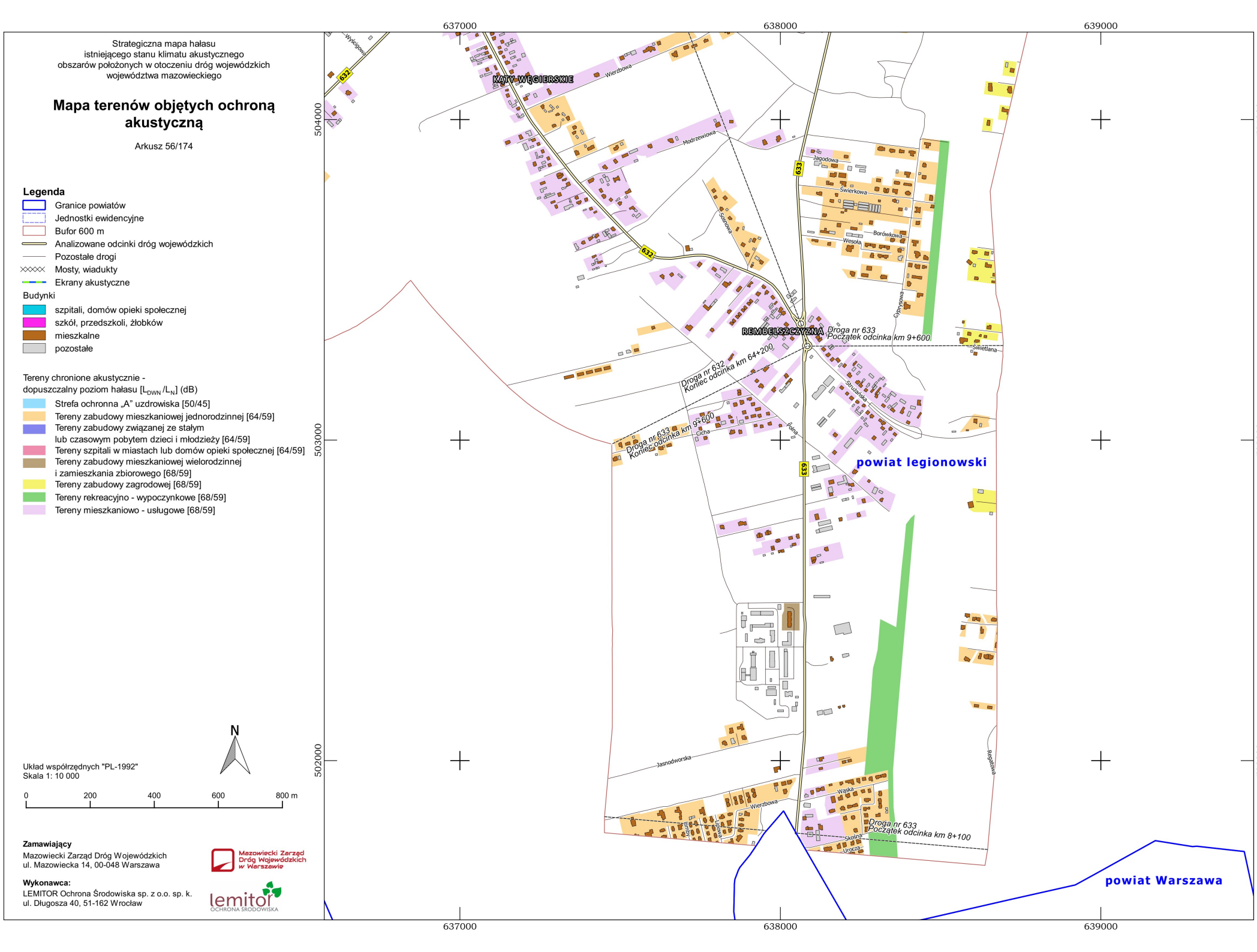

N

Układ współrzędnych "PL-1992"
Skala 1: 10 000

0 200 400 600 800 m

Zamawiający
Mazowiecki Zarząd Dróg Wojewódzkich
ul. Mazowiecka 14, 00-048 Warszawa

Wykonawca:
LEMITOR Ochrona Środowiska sp. z o.o. sp. k.
ul. Długosza 40, 51-162 Wrocław

Strategiczna mapa hałasu
istniejącego stanu klimatu akustycznego
obszarów położonych w otoczeniu dróg wojewódzkich
województwa mazowieckiego

Mapa terenów objętych ochroną akustyczną

Arkusz 57/174

Legenda

- Granice powiatów
- Jednostki ewidencyjne
- Bufor 600 m
- Analizowane odcinki dróg wojewódzkich
- Pozostałe drogi
- Mosty, wiadukty
- Ekrany akustyczne

Budynki

- szpitali, domów opieki społecznej
- szkół, przedszkoli, żłobków
- mieszkalne
- pozostałe

Tereny chronione akustycznie -
dopuszczalny poziom hałasu [L_{DWN} /L_N] (dB)

- Strefa ochronna „A" uzdrowiska [50/45]
- Tereny zabudowy mieszkaniowej jednorodzinnej [64/59]
- Tereny zabudowy związanej ze stałym lub czasowym pobytem dzieci i młodzieży [64/59]
- Tereny szpitali w miastach lub domów opieki społecznej [64/59]
- Tereny zabudowy mieszkaniowej wielorodzinnej i zamieszkania zbiorowego [68/59]
- Tereny zabudowy zagrodowej [68/59]
- Tereny rekreacyjno - wypoczynkowe [68/59]
- Tereny mieszkaniowo - usługowe [68/59]

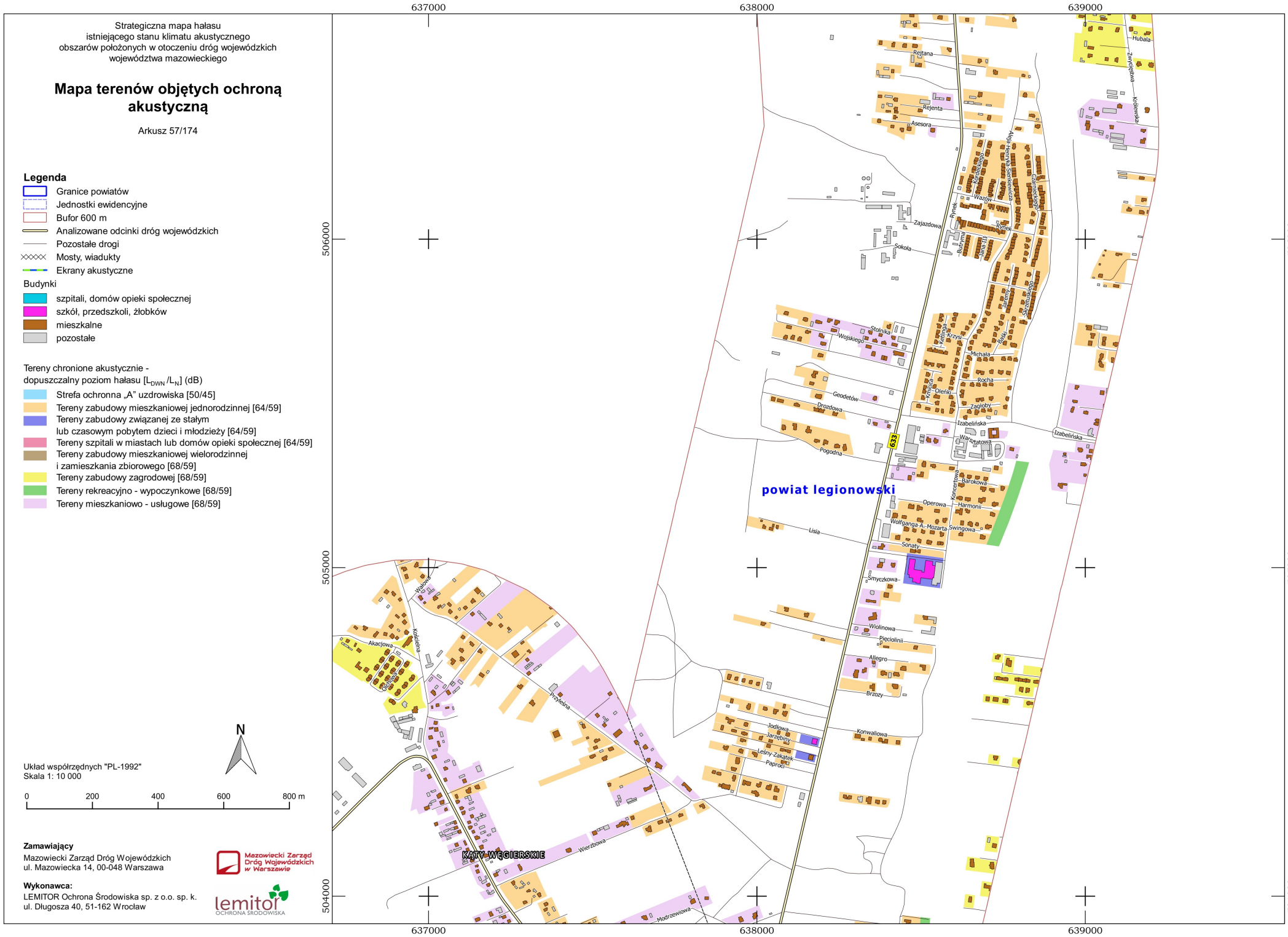

N

Układ współrzędnych "PL-1992"
Skala 1: 10 000

0 200 400 600 800 m

Zamawiający
Mazowiecki Zarząd Dróg Wojewódzkich
ul. Mazowiecka 14, 00-048 Warszawa

Mazowiecki Zarząd Dróg Wojewódzkich w Warszawie

Wykonawca:
LEMITOR Ochrona Środowiska sp. z o.o. sp. k.
ul. Długosza 40, 51-162 Wrocław

lemitor OCHRONA ŚRODOWISKA

Strategiczna mapa hałasu
istniejącego stanu klimatu akustycznego
obszarów położonych w otoczeniu dróg wojewódzkich
województwa mazowieckiego

Mapa terenów objętych ochroną akustyczną

Arkusz 58/174

Legenda

- Granice powiatów
- Jednostki ewidencyjne
- Bufor 600 m
- Analizowane odcinki dróg wojewódzkich
- Pozostałe drogi
- Mosty, wiadukty
- Ekrany akustyczne

Budynki

- szpitali, domów opieki społecznej
- szkół, przedszkoli, żłobków
- mieszkalne
- pozostałe

Tereny chronione akustycznie -
dopuszczalny poziom hałasu [L_{DWN} /L_N] (dB)

- Strefa ochronna „A" uzdrowiska [50/45]
- Tereny zabudowy mieszkaniowej jednorodzinnej [64/59]
- Tereny zabudowy związanej ze stałym lub czasowym pobytem dzieci i młodzieży [64/59]
- Tereny szpitali w miastach lub domów opieki społecznej [64/59]
- Tereny zabudowy mieszkaniowej wielorodzinnej i zamieszkania zbiorowego [68/59]
- Tereny zabudowy zagrodowej [68/59]
- Tereny rekreacyjno - wypoczynkowe [68/59]
- Tereny mieszkaniowo - usługowe [68/59]

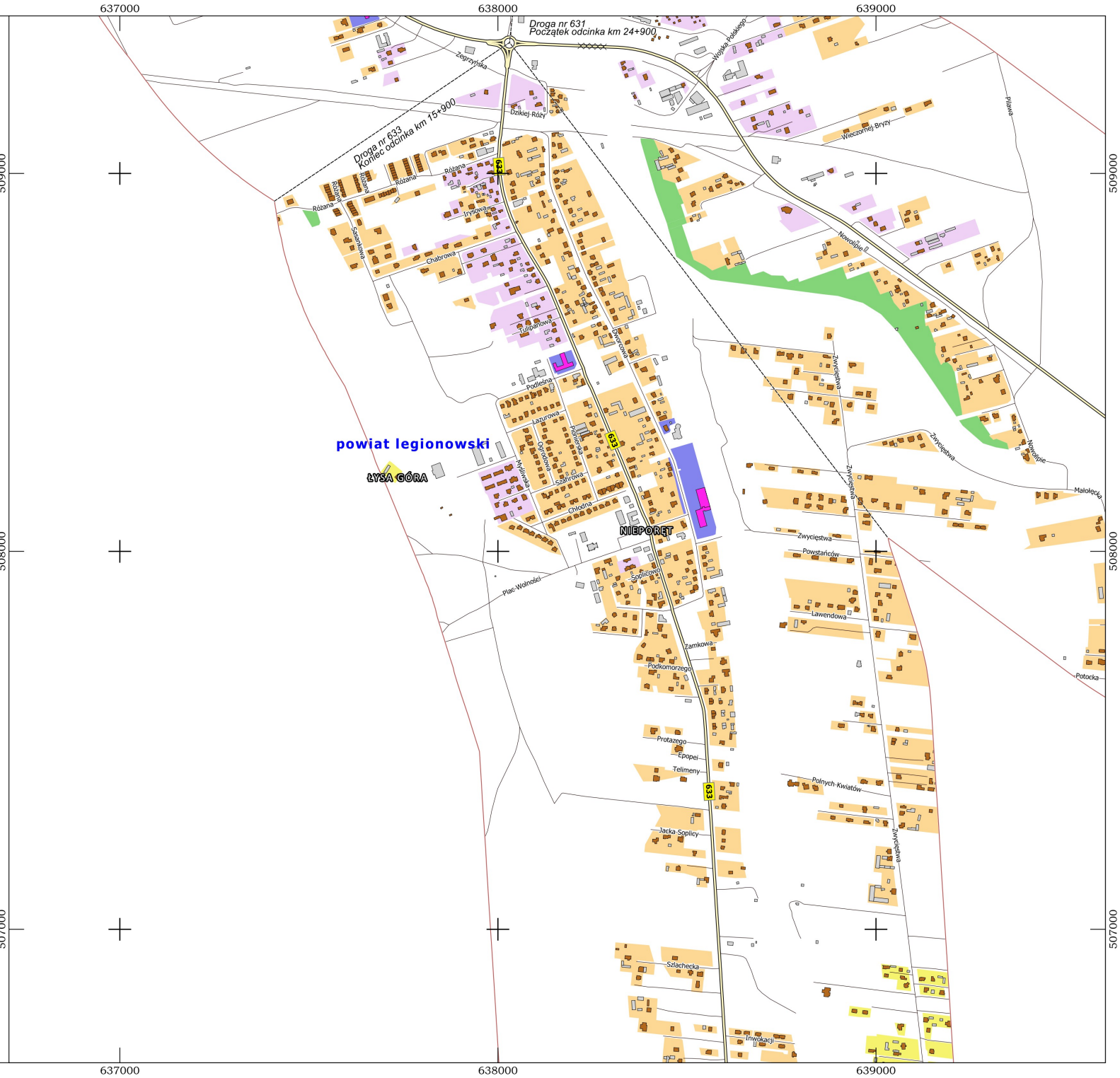

Układ współrzędnych "PL-1992"
Skala 1: 10 000

0 200 400 600 800 m

Zamawiający
Mazowiecki Zarząd Dróg Wojewódzkich
ul. Mazowiecka 14, 00-048 Warszawa

Wykonawca:
LEMITOR Ochrona Środowiska sp. z o.o. sp. k.
ul. Długosza 40, 51-162 Wrocław

Strategiczna mapa hałasu
istniejącego stanu klimatu akustycznego
obszarów położonych w otoczeniu dróg wojewódzkich
województwa mazowieckiego

Mapa terenów objętych ochroną akustyczną

Arkusz 59/174

Legenda

- Granice powiatów
- Jednostki ewidencyjne
- Bufor 600 m
- Analizowane odcinki dróg wojewódzkich
- Pozostałe drogi
- Mosty, wiadukty
- Ekrany akustyczne

Budynki

- szpitali, domów opieki społecznej
- szkół, przedszkoli, żłobków
- mieszkalne
- pozostałe

Tereny chronione akustycznie -
dopuszczalny poziom hałasu [L_{DWN} /L_N] (dB)

- Strefa ochronna „A" uzdrowiska [50/45]
- Tereny zabudowy mieszkaniowej jednorodzinnej [64/59]
- Tereny zabudowy związanej ze stałym lub czasowym pobytem dzieci i młodzieży [64/59]
- Tereny szpitali w miastach lub domów opieki społecznej [64/59]
- Tereny zabudowy mieszkaniowej wielorodzinnej i zamieszkania zbiorowego [68/59]
- Tereny zabudowy zagrodowej [68/59]
- Tereny rekreacyjno - wypoczynkowe [68/59]
- Tereny mieszkaniowo - usługowe [68/59]



Układ współrzędnych "PL-1992"
Skala 1: 10 000

0 200 400 600 800 m

Zamawiający
Mazowiecki Zarząd Dróg Wojewódzkich
ul. Mazowiecka 14, 00-048 Warszawa

Wykonawca:
LEMITOR Ochrona Środowiska sp. z o.o. sp. k.
ul. Długosza 40, 51-162 Wrocław

Strategiczna mapa hałasu
istniejącego stanu klimatu akustycznego
obszarów położonych w otoczeniu dróg wojewódzkich
województwa mazowieckiego

Mapa terenów objętych ochroną akustyczną

Arkusz 60/174

Legenda

- Granice powiatów
- Jednostki ewidencyjne
- Bufor 600 m
- Analizowane odcinki dróg wojewódzkich
- Pozostałe drogi
- Mosty, wiadukty
- Ekrany akustyczne

Budynki

- szpitali, domów opieki społecznej
- szkół, przedszkoli, żłobków
- mieszkalne
- pozostałe

Tereny chronione akustycznie -
dopuszczalny poziom hałasu [L_{DWN} /L_N] (dB)

- Strefa ochronna „A" uzdrowiska [50/45]
- Tereny zabudowy mieszkaniowej jednorodzinnej [64/59]
- Tereny zabudowy związanej ze stałym lub czasowym pobytem dzieci i młodzieży [64/59]
- Tereny szpitali w miastach lub domów opieki społecznej [64/59]
- Tereny zabudowy mieszkaniowej wielorodzinnej i zamieszkania zbiorowego [68/59]
- Tereny zabudowy zagrodowej [68/59]
- Tereny rekreacyjno - wypoczynkowe [68/59]
- Tereny mieszkaniowo - usługowe [68/59]

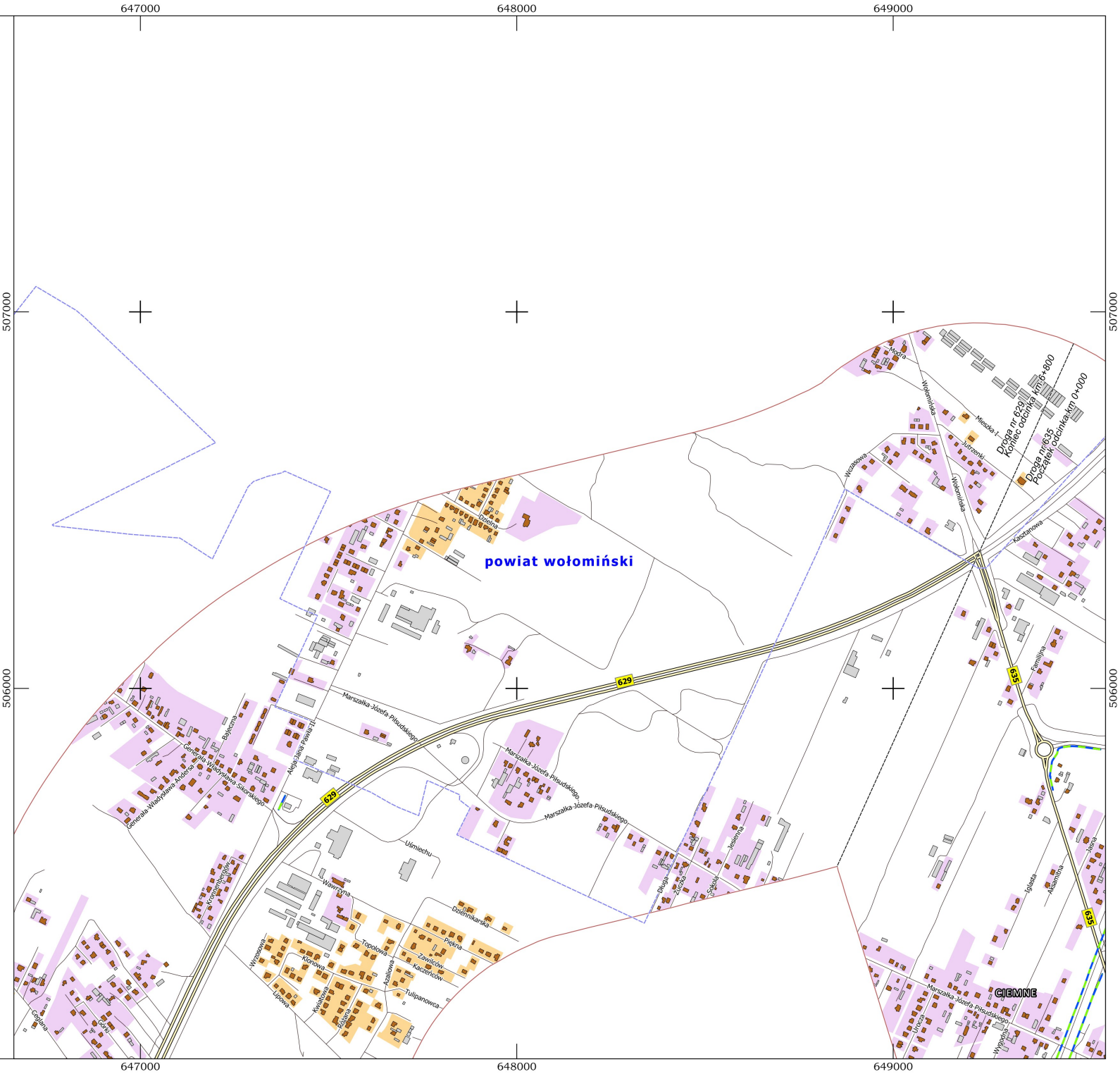

N

Układ współrzędnych "PL-1992"
Skala 1: 10 000

0 200 400 600 800 m

Zamawiający
Mazowiecki Zarząd Dróg Wojewódzkich
ul. Mazowiecka 14, 00-048 Warszawa

Wykonawca:
LEMITOR Ochrona Środowiska sp. z o.o. sp. k.
ul. Długosza 40, 51-162 Wrocław

Strategiczna mapa hałasu
istniejącego stanu klimatu akustycznego
obszarów położonych w otoczeniu dróg wojewódzkich
województwa mazowieckiego

Mapa terenów objętych ochroną akustyczną

Arkusz 61/174

Legenda

- Granice powiatów
- Jednostki ewidencyjne
- Bufor 600 m
- Analizowane odcinki dróg wojewódzkich
- Pozostałe drogi
- Mosty, wiadukty
- Ekrany akustyczne

Budynki

- szpitali, domów opieki społecznej
- szkół, przedszkoli, żłobków
- mieszkalne
- pozostałe

Tereny chronione akustycznie -
dopuszczalny poziom hałasu [L_{DWN} /L_N] (dB)

- Strefa ochronna „A" uzdrowiska [50/45]
- Tereny zabudowy mieszkaniowej jednorodzinnej [64/59]
- Tereny zabudowy związanej ze stałym lub czasowym pobytem dzieci i młodzieży [64/59]
- Tereny szpitali w miastach lub domów opieki społecznej [64/59]
- Tereny zabudowy mieszkaniowej wielorodzinnej i zamieszkania zbiorowego [68/59]
- Tereny zabudowy zagrodowej [68/59]
- Tereny rekreacyjno - wypoczynkowe [68/59]
- Tereny mieszkaniowo - usługowe [68/59]

649000 650000 651000

506000

505000

powiat wołomiński

CIEMNE

Droga nr 629
Koniec odcinka km 6+800

Droga nr 635
Początek odcinka km 0+000

629 635

N

Układ współrzędnych "PL-1992"
Skala 1: 10 000

0 200 400 600 800 m

Zamawiający
Mazowiecki Zarząd Dróg Wojewódzkich
ul. Mazowiecka 14, 00-048 Warszawa

Mazowiecki Zarząd Dróg Wojewódzkich w Warszawie

Wykonawca:
LEMITOR Ochrona Środowiska sp. z o.o. sp. k.
ul. Długosza 40, 51-162 Wrocław

lemitor OCHRONA ŚRODOWISKA

Strategiczna mapa hałasu
istniejącego stanu klimatu akustycznego
obszarów położonych w otoczeniu dróg wojewódzkich
województwa mazowieckiego

Mapa terenów objętych ochroną akustyczną

Arkusz 62/174

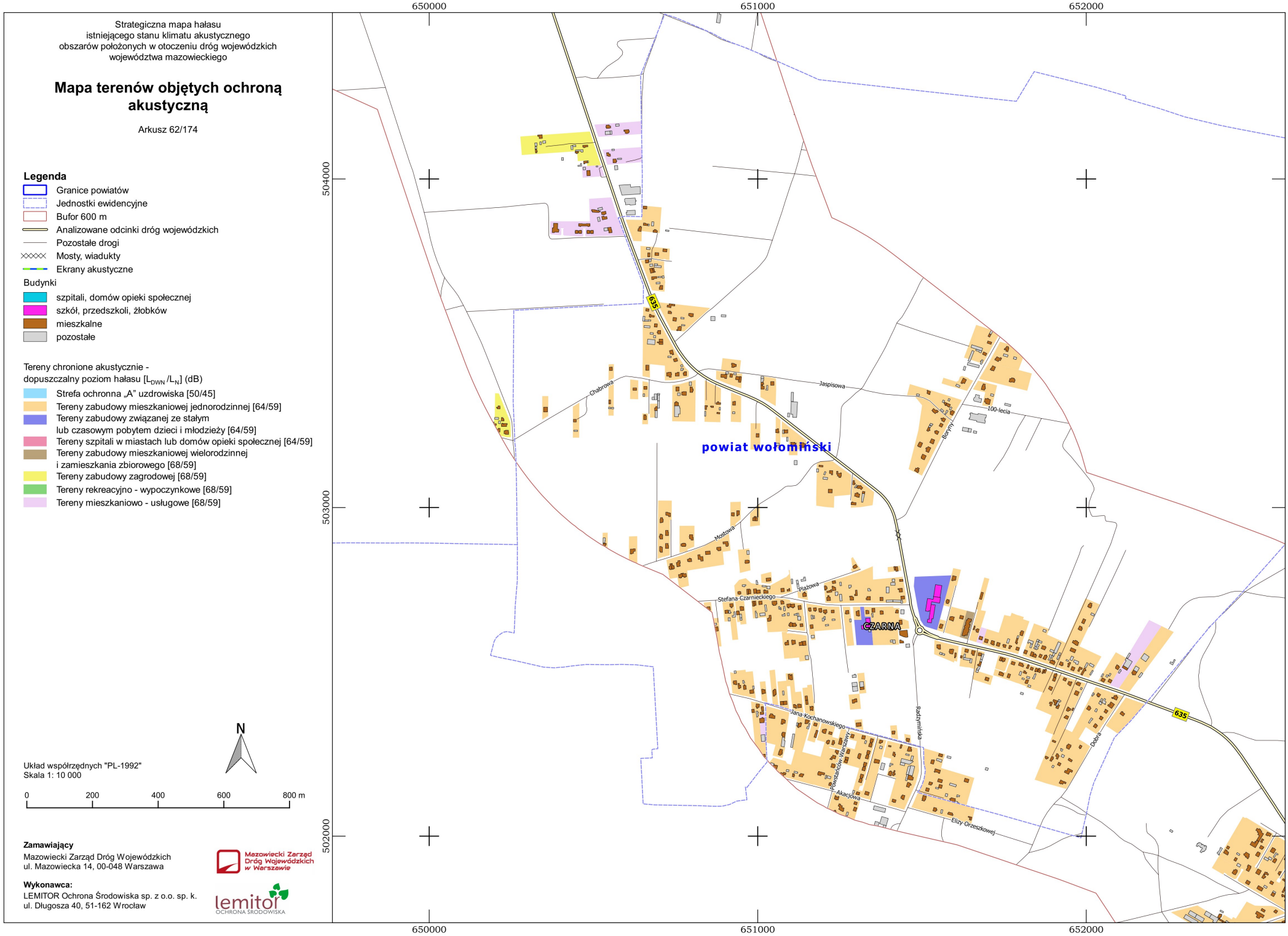

Legenda

- Granice powiatów
- Jednostki ewidencyjne
- Bufor 600 m
- Analizowane odcinki dróg wojewódzkich
- Pozostałe drogi
- Mosty, wiadukty
- Ekrany akustyczne

Budynki

- szpitali, domów opieki społecznej
- szkół, przedszkoli, żłobków
- mieszkalne
- pozostałe

Tereny chronione akustycznie -
dopuszczalny poziom hałasu [L_{DWN} /L_N] (dB)

- Strefa ochronna „A" uzdrowiska [50/45]
- Tereny zabudowy mieszkaniowej jednorodzinnej [64/59]
- Tereny zabudowy związanej ze stałym lub czasowym pobytem dzieci i młodzieży [64/59]
- Tereny szpitali w miastach lub domów opieki społecznej [64/59]
- Tereny zabudowy mieszkaniowej wielorodzinnej i zamieszkania zbiorowego [68/59]
- Tereny zabudowy zagrodowej [68/59]
- Tereny rekreacyjno - wypoczynkowe [68/59]
- Tereny mieszkaniowo - usługowe [68/59]

Układ współrzędnych "PL-1992"
Skala 1: 10 000

0 200 400 600 800 m

Zamawiający
Mazowiecki Zarząd Dróg Wojewódzkich
ul. Mazowiecka 14, 00-048 Warszawa

Wykonawca:
LEMITOR Ochrona Środowiska sp. z o.o. sp. k.
ul. Długosza 40, 51-162 Wrocław

Strategiczna mapa hałasu
istniejącego stanu klimatu akustycznego
obszarów położonych w otoczeniu dróg wojewódzkich
województwa mazowieckiego

Mapa terenów objętych ochroną akustyczną

Arkusz 63/174

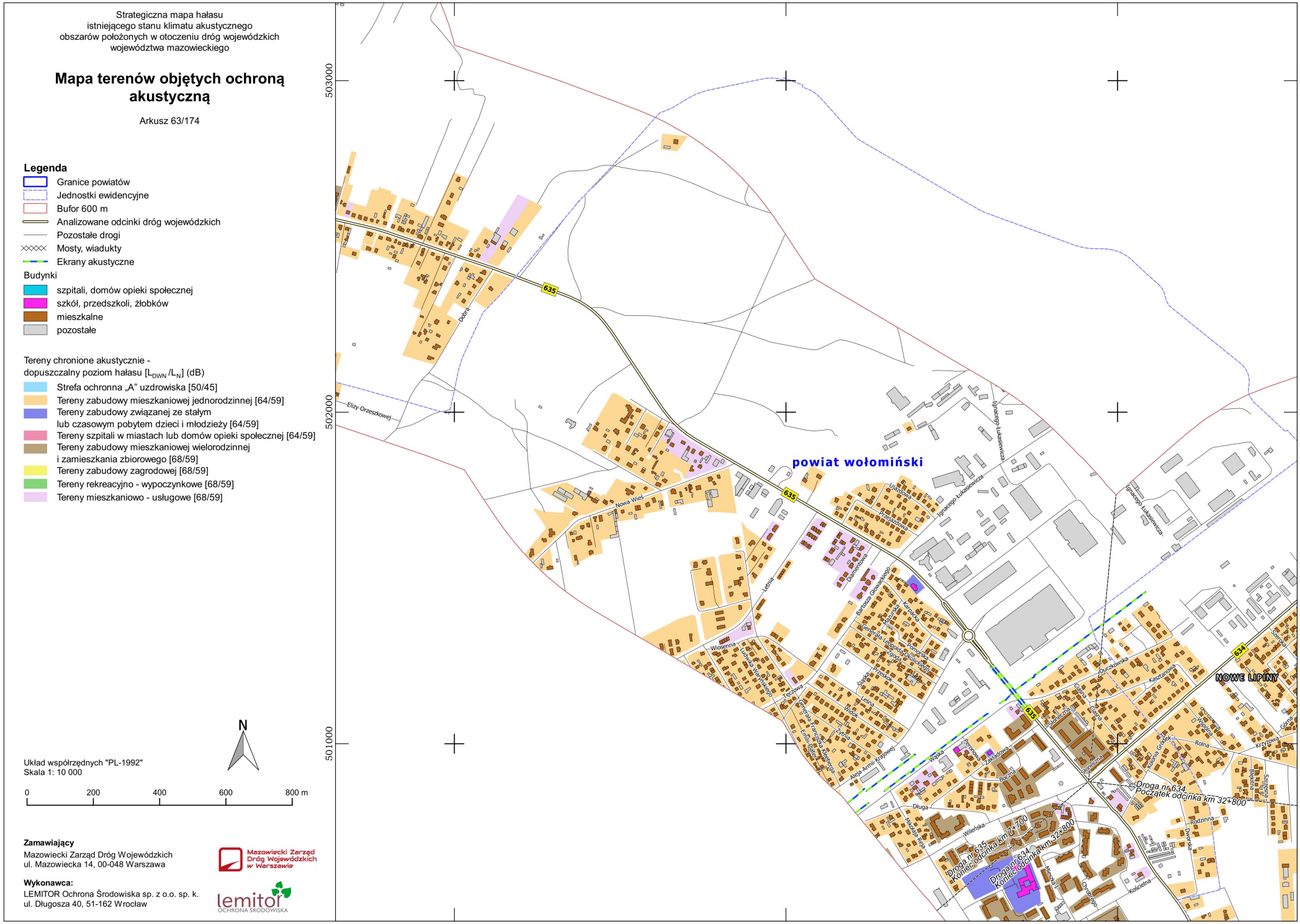

Legenda

- Granice powiatów
- Jednostki ewidencyjne
- Bufor 600 m
- Analizowane odcinki dróg wojewódzkich
- Pozostałe drogi
- Mosty, wiadukty
- Ekrany akustyczne

Budynki

- szpitali, domów opieki społecznej
- szkół, przedszkoli, żłobków
- mieszkalne
- pozostałe

Tereny chronione akustycznie -
dopuszczalny poziom hałasu [L_{DWN} /L_N] (dB)

- Strefa ochronna „A" uzdrowiska [50/45]
- Tereny zabudowy mieszkaniowej jednorodzinnej [64/59]
- Tereny zabudowy związanej ze stałym lub czasowym pobytem dzieci i młodzieży [64/59]
- Tereny szpitali w miastach lub domów opieki społecznej [64/59]
- Tereny zabudowy mieszkaniowej wielorodzinnej i zamieszkania zbiorowego [68/59]
- Tereny zabudowy zagrodowej [68/59]
- Tereny rekreacyjno - wypoczynkowe [68/59]
- Tereny mieszkaniowo - usługowe [68/59]

N

Układ współrzędnych "PL-1992"
Skala 1: 10 000

0 200 400 600 800 m

Zamawiający
Mazowiecki Zarząd Dróg Wojewódzkich
ul. Mazowiecka 14, 00-048 Warszawa

Wykonawca:
LEMITOR Ochrona Środowiska sp. z o.o. sp. k.
ul. Długosza 40, 51-162 Wrocław

Strategiczna mapa hałasu
istniejącego stanu klimatu akustycznego
obszarów położonych w otoczeniu dróg wojewódzkich
województwa mazowieckiego

Mapa terenów objętych ochroną akustyczną

Arkusz 64/174

Legenda

- Granice powiatów
- Jednostki ewidencyjne
- Bufor 600 m
- Analizowane odcinki dróg wojewódzkich
- Pozostałe drogi
- Mosty, wiadukty
- Ekrany akustyczne

Budynki

- szpitali, domów opieki społecznej
- szkół, przedszkoli, żłobków
- mieszkalne
- pozostałe

Tereny chronione akustycznie -
dopuszczalny poziom hałasu [L_{DWN} /L_N] (dB)

- Strefa ochronna „A" uzdrowiska [50/45]
- Tereny zabudowy mieszkaniowej jednorodzinnej [64/59]
- Tereny zabudowy związanej ze stałym lub czasowym pobytem dzieci i młodzieży [64/59]
- Tereny szpitali w miastach lub domów opieki społecznej [64/59]
- Tereny zabudowy mieszkaniowej wielorodzinnej i zamieszkania zbiorowego [68/59]
- Tereny zabudowy zagrodowej [68/59]
- Tereny rekreacyjno - wypoczynkowe [68/59]
- Tereny mieszkaniowo - usługowe [68/59]

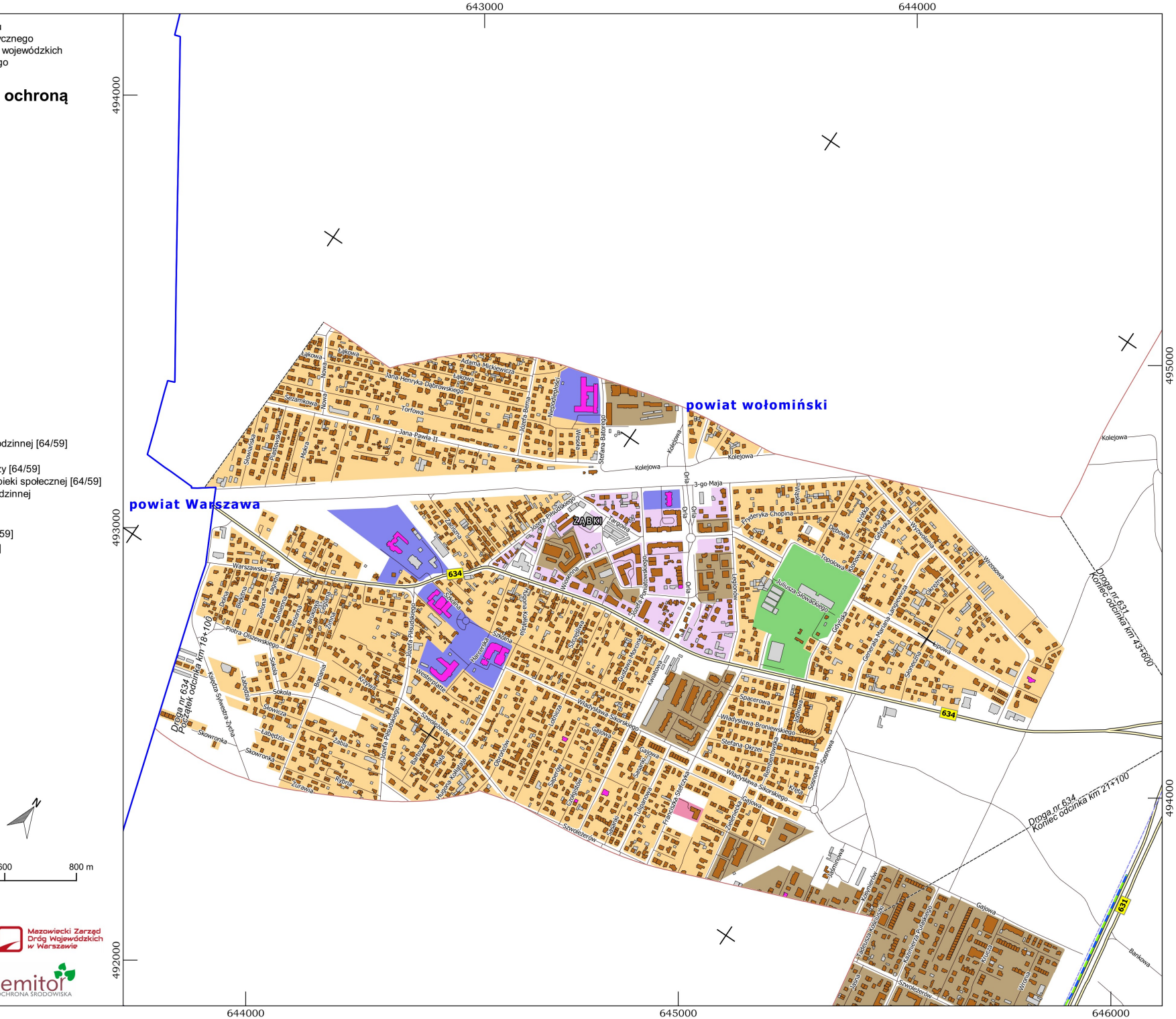

Układ współrzędnych "PL-1992"
Skala 1: 10 000

0 200 400 600 800 m

Zamawiający
Mazowiecki Zarząd Dróg Wojewódzkich
ul. Mazowiecka 14, 00-048 Warszawa

Wykonawca:
LEMITOR Ochrona Środowiska sp. z o.o. sp. k.
ul. Długosza 40, 51-162 Wrocław

Strategiczna mapa hałasu
istniejącego stanu klimatu akustycznego
obszarów położonych w otoczeniu dróg wojewódzkich
województwa mazowieckiego

Mapa terenów objętych ochroną akustyczną

Arkusz 65/174

Legenda

- Granice powiatów
- Jednostki ewidencyjne
- Bufor 600 m
- Analizowane odcinki dróg wojewódzkich
- Pozostałe drogi
- Mosty, wiadukty
- Ekrany akustyczne

Budynki

- szpitali, domów opieki społecznej
- szkół, przedszkoli, żłobków
- mieszkalne
- pozostałe

Tereny chronione akustycznie -
dopuszczalny poziom hałasu [L_{DWN} /L_N] (dB)

- Strefa ochronna „A" uzdrowiska [50/45]
- Tereny zabudowy mieszkaniowej jednorodzinnej [64/59]
- Tereny zabudowy związanej ze stałym lub czasowym pobytem dzieci i młodzieży [64/59]
- Tereny szpitali w miastach lub domów opieki społecznej [64/59]
- Tereny zabudowy mieszkaniowej wielorodzinnej i zamieszkania zbiorowego [68/59]
- Tereny zabudowy zagrodowej [68/59]
- Tereny rekreacyjno - wypoczynkowe [68/59]
- Tereny mieszkaniowo - usługowe [68/59]

Układ współrzędnych "PL-1992"
Skala 1: 10 000

0 200 400 600 800 m

Zamawiający
Mazowiecki Zarząd Dróg Wojewódzkich
ul. Mazowiecka 14, 00-048 Warszawa

Wykonawca:
LEMITOR Ochrona Środowiska sp. z o.o. sp. k.
ul. Długosza 40, 51-162 Wrocław

644000 645000 646000 647000
494000 495000 493000 492000

powiat wołomiński
powiat Warszawa

Droga nr 631
Koniec odcinka km 43+600

Droga nr 634
Początek odcinka km 21+100

Droga nr 634
Koniec odcinka km 21+100

Droga nr 631
Początek odcinka km 43+600

Droga nr 631
Koniec odcinka km 45+400

Strategiczna mapa hałasu
istniejącego stanu klimatu akustycznego
obszarów położonych w otoczeniu dróg wojewódzkich
województwa mazowieckiego

Mapa terenów objętych ochroną akustyczną

Arkusz 66/174

Legenda

- Granice powiatów
- Jednostki ewidencyjne
- Bufor 600 m
- Analizowane odcinki dróg wojewódzkich
- Pozostałe drogi
- Mosty, wiadukty
- Ekrany akustyczne

Budynki

- szpitali, domów opieki społecznej
- szkół, przedszkoli, żłobków
- mieszkalne
- pozostałe

Tereny chronione akustycznie -
dopuszczalny poziom hałasu [L_{DWN} /L_N] (dB)

- Strefa ochronna „A" uzdrowiska [50/45]
- Tereny zabudowy mieszkaniowej jednorodzinnej [64/59]
- Tereny zabudowy związanej ze stałym lub czasowym pobytem dzieci i młodzieży [64/59]
- Tereny szpitali w miastach lub domów opieki społecznej [64/59]
- Tereny zabudowy mieszkaniowej wielorodzinnej i zamieszkania zbiorowego [68/59]
- Tereny zabudowy zagrodowej [68/59]
- Tereny rekreacyjno - wypoczynkowe [68/59]
- Tereny mieszkaniowo - usługowe [68/59]

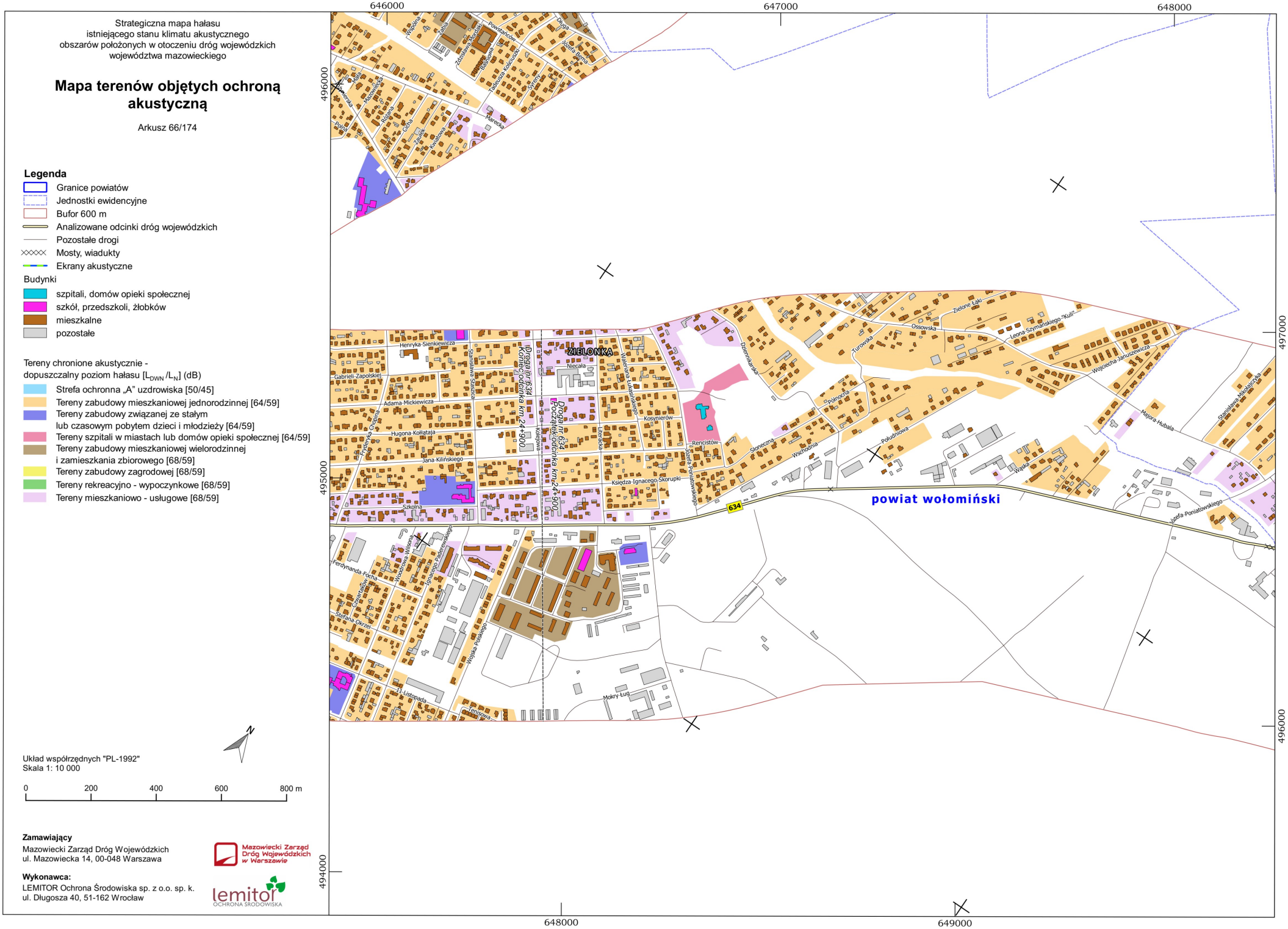

Układ współrzędnych "PL-1992"
Skala 1: 10 000

0 200 400 600 800 m

Zamawiający
Mazowiecki Zarząd Dróg Wojewódzkich
ul. Mazowiecka 14, 00-048 Warszawa

Wykonawca:
LEMITOR Ochrona Środowiska sp. z o.o. sp. k.
ul. Długosza 40, 51-162 Wrocław

Strategiczna mapa hałasu
istniejącego stanu klimatu akustycznego
obszarów położonych w otoczeniu dróg wojewódzkich
województwa mazowieckiego

Mapa terenów objętych ochroną akustyczną

Arkusz 67/174

Legenda

- Granice powiatów
- Jednostki ewidencyjne
- Bufor 600 m
- Analizowane odcinki dróg wojewódzkich
- Pozostałe drogi
- Mosty, wiadukty
- Ekrany akustyczne

Budynki

- szpitali, domów opieki społecznej
- szkół, przedszkoli, żłobków
- mieszkalne
- pozostałe

Tereny chronione akustycznie -
dopuszczalny poziom hałasu [L_{DWN} /L_N] (dB)

- Strefa ochronna „A" uzdrowiska [50/45]
- Tereny zabudowy mieszkaniowej jednorodzinnej [64/59]
- Tereny zabudowy związanej ze stałym lub czasowym pobytem dzieci i młodzieży [64/59]
- Tereny szpitali w miastach lub domów opieki społecznej [64/59]
- Tereny zabudowy mieszkaniowej wielorodzinnej i zamieszkania zbiorowego [68/59]
- Tereny zabudowy zagrodowej [68/59]
- Tereny rekreacyjno - wypoczynkowe [68/59]
- Tereny mieszkaniowo - usługowe [68/59]



Układ współrzędnych "PL-1992"
Skala 1: 10 000

0 200 400 600 800 m

Zamawiający
Mazowiecki Zarząd Dróg Wojewódzkich
ul. Mazowiecka 14, 00-048 Warszawa

Wykonawca:
LEMITOR Ochrona Środowiska sp. z o.o. sp. k.
ul. Długosza 40, 51-162 Wrocław

649000 650000 499000 497000 498000 496000 650000 651000 652000

powiat wołomiński

TURÓW

634

Graniczna
Warszawska
Nadarzyn
Grodziska
Ogrodowa
Gajowa
Stanisława Moniuszki
Jana Nowaka-Jeziorańskiego
Majora Hubala
Księcia Józefa Poniatowskiego
Wincentego Witosa
Generała Józefa Hallera
Generała Stanisława Maczka
Batalionów Chłopskich
Generała Władysława Sikorskiego
Księdza Sylwestra Życha
Kresowa
Kawalerii
Husarii
Orląt Lwowskich
Ofiar Katynia
Wileńska
Gryzdka
Elizy Orzeszkowej
Stanisława Wyspiańskiego
Władysława Broniewskiego
Gabriela Narutowicza
Stefana Okrzei
Dębna
Księdza Ignacego Skorupki
Wiejska
Kościelna
Kapitana Józefa Kowalskiego
Kapelanów Armii Krajowej
Bohaterów Getta
Bohaterów Oranżerii
Juliana Tuwima
Księdza Ignacego Krzyżanowskiego
Królewska

Strategiczna mapa hałasu
istniejącego stanu klimatu akustycznego
obszarów położonych w otoczeniu dróg wojewódzkich
województwa mazowieckiego

Mapa terenów objętych ochroną akustyczną

Arkusz 68/174

Legenda

- Granice powiatów
- Jednostki ewidencyjne
- Bufor 600 m
- Analizowane odcinki dróg wojewódzkich
- Pozostałe drogi
- Mosty, wiadukty
- Ekrany akustyczne

Budynki

- szpitali, domów opieki społecznej
- szkół, przedszkoli, żłobków
- mieszkalne
- pozostałe

Tereny chronione akustycznie -
dopuszczalny poziom hałasu [L_{DWN} /L_N] (dB)

- Strefa ochronna „A" uzdrowiska [50/45]
- Tereny zabudowy mieszkaniowej jednorodzinnej [64/59]
- Tereny zabudowy związanej ze stałym lub czasowym pobytem dzieci i młodzieży [64/59]
- Tereny szpitali w miastach lub domów opieki społecznej [64/59]
- Tereny zabudowy mieszkaniowej wielorodzinnej i zamieszkania zbiorowego [68/59]
- Tereny zabudowy zagrodowej [68/59]
- Tereny rekreacyjno - wypoczynkowe [68/59]
- Tereny mieszkaniowo - usługowe [68/59]

Układ współrzędnych "PL-1992"
Skala 1: 10 000

0 200 400 600 800 m

Zamawiający
Mazowiecki Zarząd Dróg Wojewódzkich
ul. Mazowiecka 14, 00-048 Warszawa

Wykonawca:
LEMITOR Ochrona Środowiska sp. z o.o. sp. k.
ul. Długosza 40, 51-162 Wrocław

650000 651000 652000 501000 500000 499000 498000 652000 653000

powiat wołomiński

634

Strategiczna mapa hałasu
istniejącego stanu klimatu akustycznego
obszarów położonych w otoczeniu dróg wojewódzkich
województwa mazowieckiego

Mapa terenów objętych ochroną akustyczną

Arkusz 69/174

Legenda

- Granice powiatów
- Jednostki ewidencyjne
- Bufor 600 m
- Analizowane odcinki dróg wojewódzkich
- Pozostałe drogi
- Mosty, wiadukty
- Ekrany akustyczne

Budynki

- szpitali, domów opieki społecznej
- szkół, przedszkoli, żłobków
- mieszkalne
- pozostałe

Tereny chronione akustycznie - dopuszczalny poziom hałasu [L_{DWN} /L_N] (dB)

- Strefa ochronna „A" uzdrowiska [50/45]
- Tereny zabudowy mieszkaniowej jednorodzinnej [64/59]
- Tereny zabudowy związanej ze stałym lub czasowym pobytem dzieci i młodzieży [64/59]
- Tereny szpitali w miastach lub domów opieki społecznej [64/59]
- Tereny zabudowy mieszkaniowej wielorodzinnej i zamieszkania zbiorowego [68/59]
- Tereny zabudowy zagrodowej [68/59]
- Tereny rekreacyjno - wypoczynkowe [68/59]
- Tereny mieszkaniowo - usługowe [68/59]

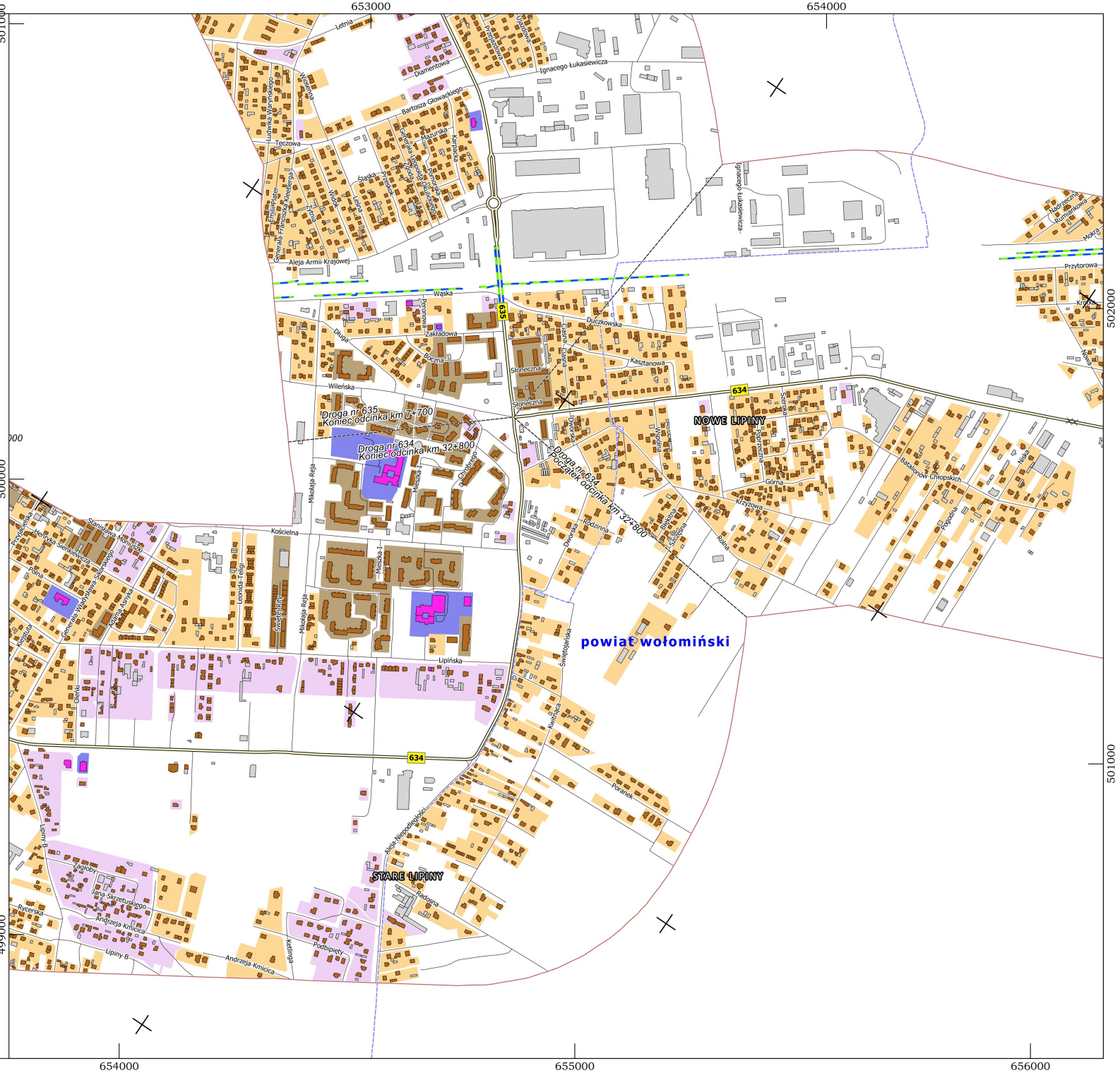

Układ współrzędnych "PL-1992"
Skala 1: 10 000

0 200 400 600 800 m

Zamawiający
Mazowiecki Zarząd Dróg Wojewódzkich
ul. Mazowiecka 14, 00-048 Warszawa

Mazowiecki Zarząd Dróg Wojewódzkich w Warszawie

Wykonawca:
LEMITOR Ochrona Środowiska sp. z o.o. sp. k.
ul. Długosza 40, 51-162 Wrocław

lemitor OCHRONA ŚRODOWISKA

Strategiczna mapa hałasu
istniejącego stanu klimatu akustycznego
obszarów położonych w otoczeniu dróg wojewódzkich
województwa mazowieckiego

Mapa terenów objętych ochroną akustyczną

Arkusz 70/174

Legenda

- Granice powiatów
- Jednostki ewidencyjne
- Bufor 600 m
- Analizowane odcinki dróg wojewódzkich
- Pozostałe drogi
- Mosty, wiadukty
- Ekrany akustyczne

Budynki

- szpitali, domów opieki społecznej
- szkół, przedszkoli, żłobków
- mieszkalne
- pozostałe

Tereny chronione akustycznie -
dopuszczalny poziom hałasu [L_{DWN} /L_N] (dB)

- Strefa ochronna „A" uzdrowiska [50/45]
- Tereny zabudowy mieszkaniowej jednorodzinnej [64/59]
- Tereny zabudowy związanej ze stałym lub czasowym pobytem dzieci i młodzieży [64/59]
- Tereny szpitali w miastach lub domów opieki społecznej [64/59]
- Tereny zabudowy mieszkaniowej wielorodzinnej i zamieszkania zbiorowego [68/59]
- Tereny zabudowy zagrodowej [68/59]
- Tereny rekreacyjno - wypoczynkowe [68/59]
- Tereny mieszkaniowo - usługowe [68/59]

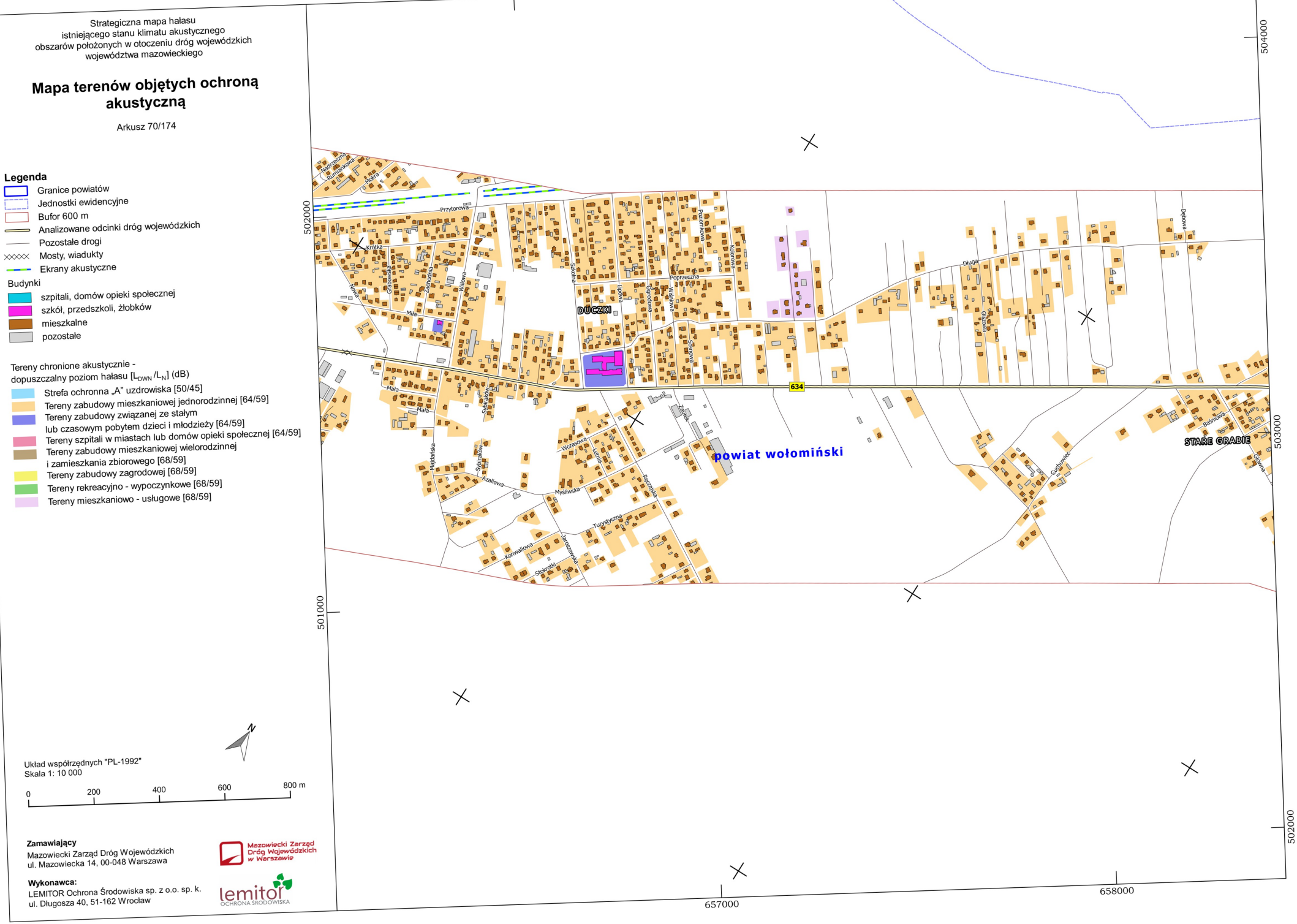

Układ współrzędnych "PL-1992"
Skala 1: 10 000

0 200 400 600 800 m

Zamawiający
Mazowiecki Zarząd Dróg Wojewódzkich
ul. Mazowiecka 14, 00-048 Warszawa

Wykonawca:
LEMITOR Ochrona Środowiska sp. z o.o. sp. k.
ul. Długosza 40, 51-162 Wrocław

Strategiczna mapa hałasu
istniejącego stanu klimatu akustycznego
obszarów położonych w otoczeniu dróg wojewódzkich
województwa mazowieckiego

Mapa terenów objętych ochroną akustyczną

Arkusz 71/174

Legenda

- Granice powiatów
- Jednostki ewidencyjne
- Bufor 600 m
- Analizowane odcinki dróg wojewódzkich
- Pozostałe drogi
- Mosty, wiadukty
- Ekrany akustyczne

Budynki

- szpitali, domów opieki społecznej
- szkół, przedszkoli, żłobków
- mieszkalne
- pozostałe

Tereny chronione akustycznie -
dopuszczalny poziom hałasu [L_{DWN} /L_N] (dB)

- Strefa ochronna „A" uzdrowiska [50/45]
- Tereny zabudowy mieszkaniowej jednorodzinnej [64/59]
- Tereny zabudowy związanej ze stałym lub czasowym pobytem dzieci i młodzieży [64/59]
- Tereny szpitali w miastach lub domów opieki społecznej [64/59]
- Tereny zabudowy mieszkaniowej wielorodzinnej i zamieszkania zbiorowego [68/59]
- Tereny zabudowy zagrodowej [68/59]
- Tereny rekreacyjno - wypoczynkowe [68/59]
- Tereny mieszkaniowo - usługowe [68/59]

Układ współrzędnych "PL-1992"
Skala 1: 10 000

0 200 400 600 800 m

Zamawiający
Mazowiecki Zarząd Dróg Wojewódzkich
ul. Mazowiecka 14, 00-048 Warszawa

Wykonawca:
LEMITOR Ochrona Środowiska sp. z o.o. sp. k.
ul. Długosza 40, 51-162 Wrocław

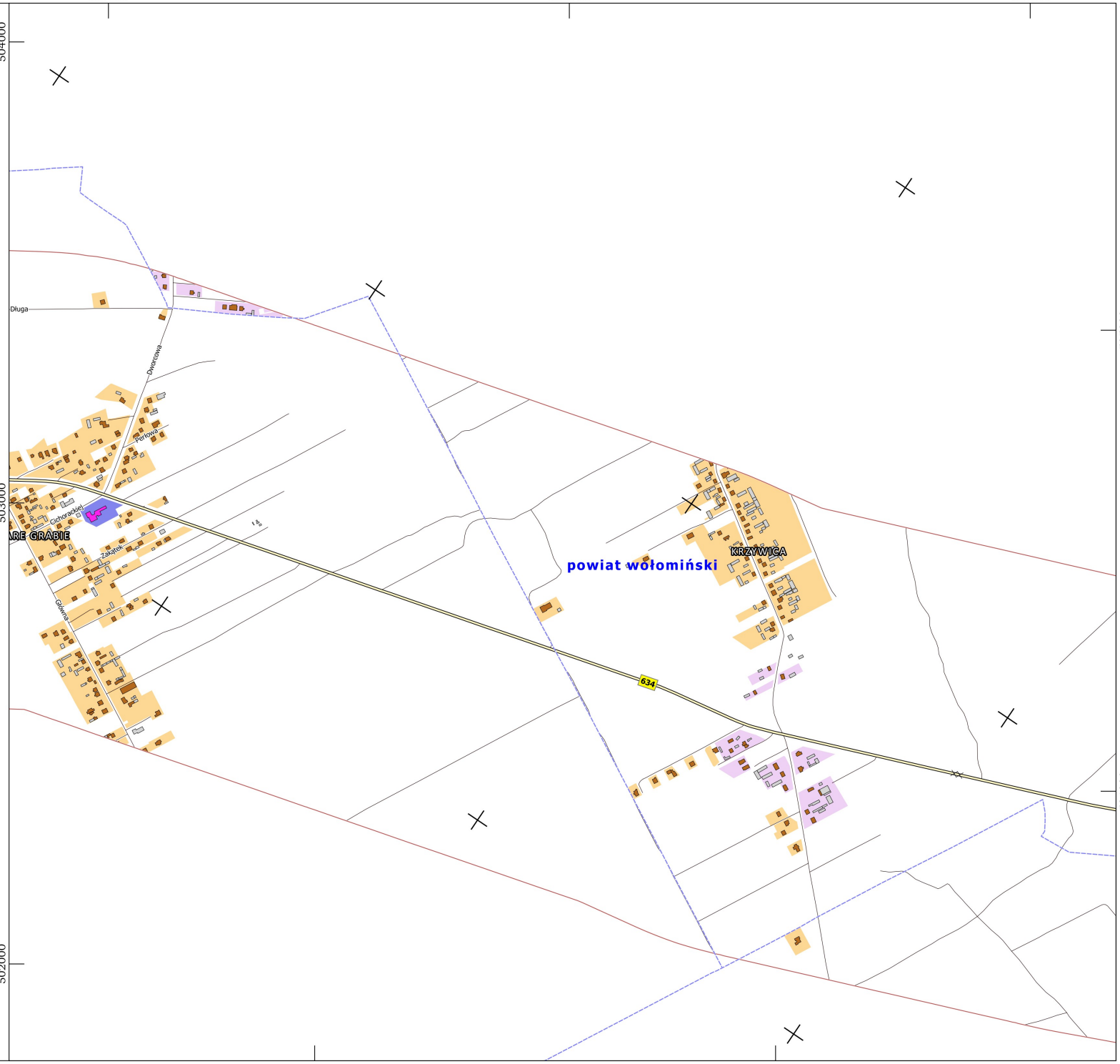

Strategiczna mapa hałasu
istniejącego stanu klimatu akustycznego
obszarów położonych w otoczeniu dróg wojewódzkich
województwa mazowieckiego

Mapa terenów objętych ochroną akustyczną

Arkusz 72/174

Legenda

- Granice powiatów
- Jednostki ewidencyjne
- Bufor 600 m
- Analizowane odcinki dróg wojewódzkich
- Pozostałe drogi
- Mosty, wiadukty
- Ekrany akustyczne

Budynki

- szpitali, domów opieki społecznej
- szkół, przedszkoli, żłobków
- mieszkalne
- pozostałe

Tereny chronione akustycznie - dopuszczalny poziom hałasu [L_{DWN} /L_N] (dB)

- Strefa ochronna „A" uzdrowiska [50/45]
- Tereny zabudowy mieszkaniowej jednorodzinnej [64/59]
- Tereny zabudowy związanej ze stałym lub czasowym pobytem dzieci i młodzieży [64/59]
- Tereny szpitali w miastach lub domów opieki społecznej [64/59]
- Tereny zabudowy mieszkaniowej wielorodzinnej i zamieszkania zbiorowego [68/59]
- Tereny zabudowy zagrodowej [68/59]
- Tereny rekreacyjno - wypoczynkowe [68/59]
- Tereny mieszkaniowo - usługowe [68/59]

Układ współrzędnych "PL-1992"
Skala 1: 10 000

0 200 400 600 800 m

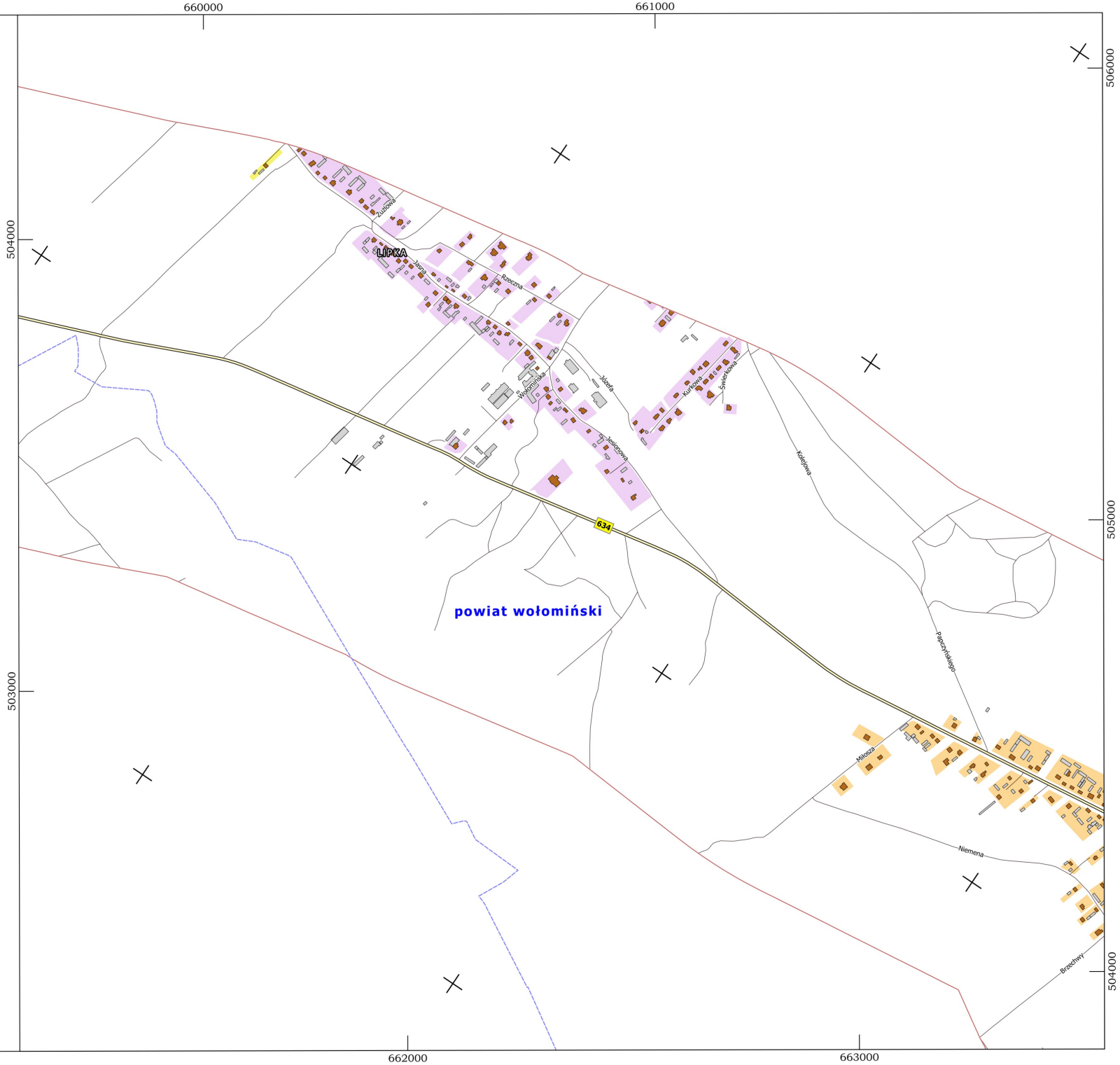

Zamawiający
Mazowiecki Zarząd Dróg Wojewódzkich
ul. Mazowiecka 14, 00-048 Warszawa

Wykonawca:
LEMITOR Ochrona Środowiska sp. z o.o. sp. k.
ul. Długosza 40, 51-162 Wrocław

Strategiczna mapa hałasu
istniejącego stanu klimatu akustycznego
obszarów położonych w otoczeniu dróg wojewódzkich
województwa mazowieckiego

Mapa terenów objętych ochroną akustyczną

Arkusz 73/174

Legenda

- Granice powiatów
- Jednostki ewidencyjne
- Bufor 600 m
- Analizowane odcinki dróg wojewódzkich
- Pozostałe drogi
- Mosty, wiadukty
- Ekrany akustyczne

Budynki

- szpitali, domów opieki społecznej
- szkół, przedszkoli, żłobków
- mieszkalne
- pozostałe

Tereny chronione akustycznie - dopuszczalny poziom hałasu [L_{DWN} /L_N] (dB)

- Strefa ochronna „A" uzdrowiska [50/45]
- Tereny zabudowy mieszkaniowej jednorodzinnej [64/59]
- Tereny zabudowy związanej ze stałym lub czasowym pobytem dzieci i młodzieży [64/59]
- Tereny szpitali w miastach lub domów opieki społecznej [64/59]
- Tereny zabudowy mieszkaniowej wielorodzinnej i zamieszkania zbiorowego [68/59]
- Tereny zabudowy zagrodowej [68/59]
- Tereny rekreacyjno - wypoczynkowe [68/59]
- Tereny mieszkaniowo - usługowe [68/59]

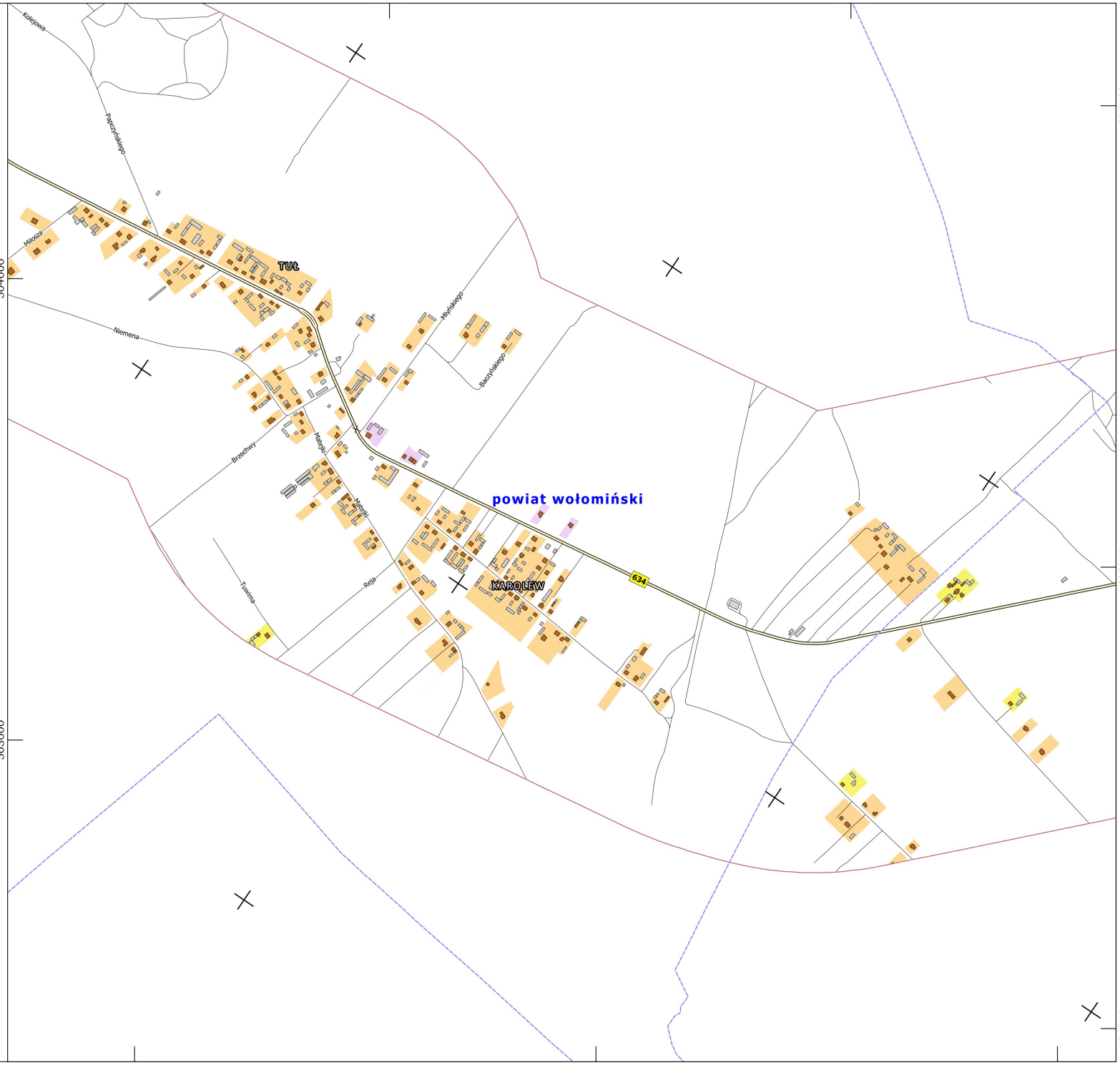

Układ współrzędnych "PL-1992"
Skala 1: 10 000

0 200 400 600 800 m

Zamawiający
Mazowiecki Zarząd Dróg Wojewódzkich
ul. Mazowiecka 14, 00-048 Warszawa

Wykonawca:
LEMITOR Ochrona Środowiska sp. z o.o. sp. k.
ul. Długosza 40, 51-162 Wrocław

Strategiczna mapa hałasu
istniejącego stanu klimatu akustycznego
obszarów położonych w otoczeniu dróg wojewódzkich
województwa mazowieckiego

Mapa terenów objętych ochroną akustyczną

Arkusz 74/174

Legenda

- Granice powiatów
- Jednostki ewidencyjne
- Bufor 600 m
- Analizowane odcinki dróg wojewódzkich
- Pozostałe drogi
- Mosty, wiadukty
- Ekrany akustyczne

Budynki

- szpitali, domów opieki społecznej
- szkół, przedszkoli, żłobków
- mieszkalne
- pozostałe

Tereny chronione akustycznie - dopuszczalny poziom hałasu [L_{DWN} /L_N] (dB)

- Strefa ochronna „A" uzdrowiska [50/45]
- Tereny zabudowy mieszkaniowej jednorodzinnej [64/59]
- Tereny zabudowy związanej ze stałym lub czasowym pobytem dzieci i młodzieży [64/59]
- Tereny szpitali w miastach lub domów opieki społecznej [64/59]
- Tereny zabudowy mieszkaniowej wielorodzinnej i zamieszkania zbiorowego [68/59]
- Tereny zabudowy zagrodowej [68/59]
- Tereny rekreacyjno - wypoczynkowe [68/59]
- Tereny mieszkaniowo - usługowe [68/59]

Układ współrzędnych "PL-1992"
Skala 1: 10 000

0 200 400 600 800 m

Zamawiający
Mazowiecki Zarząd Dróg Wojewódzkich
ul. Mazowiecka 14, 00-048 Warszawa

Wykonawca:
LEMITOR Ochrona Środowiska sp. z o.o. sp. k.
ul. Długosza 40, 51-162 Wrocław

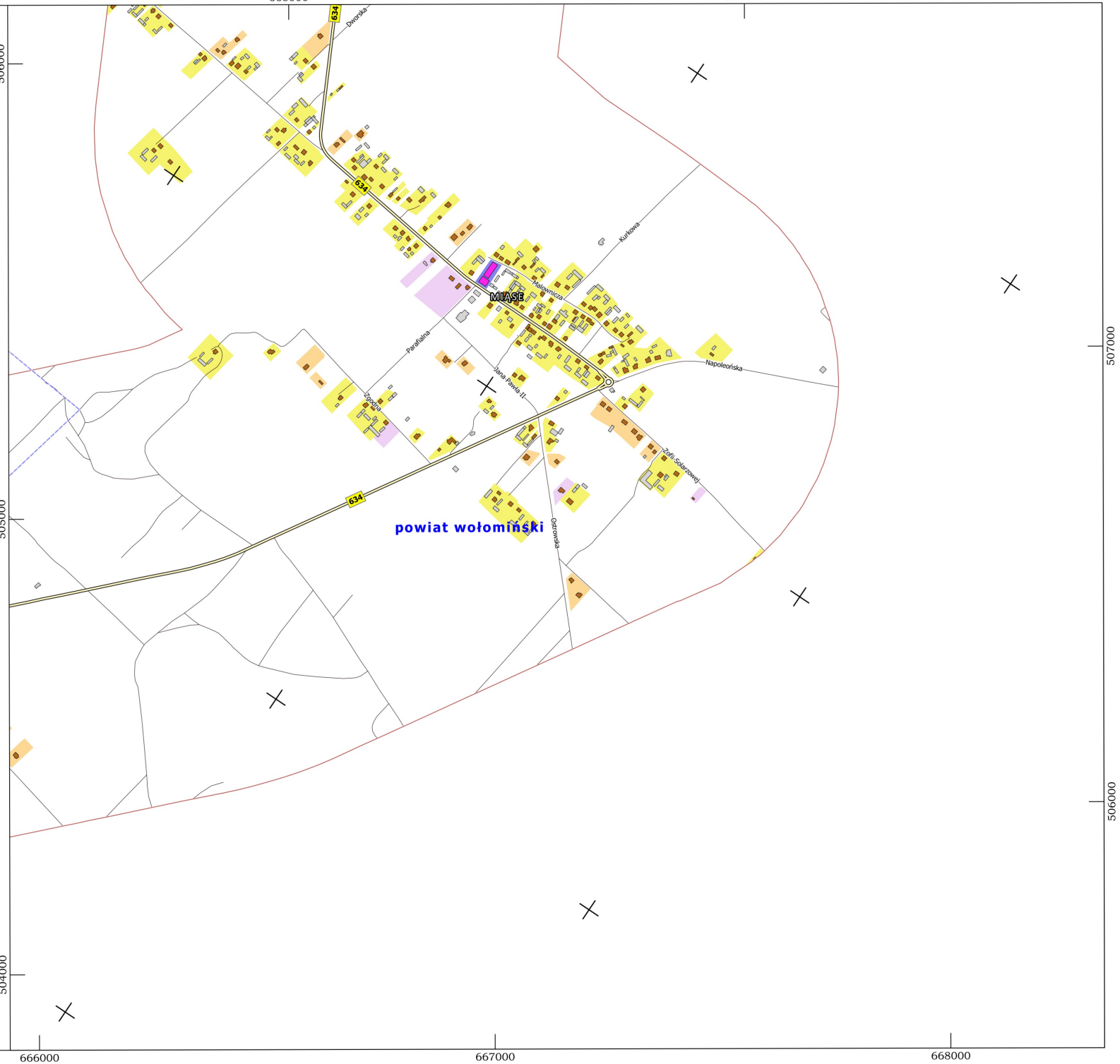

Strategiczna mapa hałasu
istniejącego stanu klimatu akustycznego
obszarów położonych w otoczeniu dróg wojewódzkich
województwa mazowieckiego

Mapa terenów objętych ochroną akustyczną

Arkusz 75/174

Legenda

- Granice powiatów
- Jednostki ewidencyjne
- Bufor 600 m
- Analizowane odcinki dróg wojewódzkich
- Pozostałe drogi
- Mosty, wiadukty
- Ekrany akustyczne

Budynki

- szpitali, domów opieki społecznej
- szkół, przedszkoli, żłobków
- mieszkalne
- pozostałe

Tereny chronione akustycznie -
dopuszczalny poziom hałasu [L_{DWN} /L_N] (dB)

- Strefa ochronna „A" uzdrowiska [50/45]
- Tereny zabudowy mieszkaniowej jednorodzinnej [64/59]
- Tereny zabudowy związanej ze stałym lub czasowym pobytem dzieci i młodzieży [64/59]
- Tereny szpitali w miastach lub domów opieki społecznej [64/59]
- Tereny zabudowy mieszkaniowej wielorodzinnej i zamieszkania zbiorowego [68/59]
- Tereny zabudowy zagrodowej [68/59]
- Tereny rekreacyjno - wypoczynkowe [68/59]
- Tereny mieszkaniowo - usługowe [68/59]

Układ współrzędnych "PL-1992"
Skala 1: 10 000

0 200 400 600 800 m

Zamawiający
Mazowiecki Zarząd Dróg Wojewódzkich
ul. Mazowiecka 14, 00-048 Warszawa

Wykonawca:
LEMITOR Ochrona Środowiska sp. z o.o. sp. k.
ul. Długosza 40, 51-162 Wrocław

663000 664000 665000 666000
508000 507000 506000 509000 508000

powiat wołomiński

634

Strategiczna mapa hałasu
istniejącego stanu klimatu akustycznego
obszarów położonych w otoczeniu dróg wojewódzkich
województwa mazowieckiego

Mapa terenów objętych ochroną akustyczną

Arkusz 76/174

Legenda

- Granice powiatów
- Jednostki ewidencyjne
- Bufor 600 m
- Analizowane odcinki dróg wojewódzkich
- Pozostałe drogi
- Mosty, wiadukty
- Ekrany akustyczne

Budynki

- szpitali, domów opieki społecznej
- szkół, przedszkoli, żłobków
- mieszkalne
- pozostałe

Tereny chronione akustycznie -
dopuszczalny poziom hałasu [L_{DWN} /L_N] (dB)

- Strefa ochronna „A" uzdrowiska [50/45]
- Tereny zabudowy mieszkaniowej jednorodzinnej [64/59]
- Tereny zabudowy związanej ze stałym lub czasowym pobytem dzieci i młodzieży [64/59]
- Tereny szpitali w miastach lub domów opieki społecznej [64/59]
- Tereny zabudowy mieszkaniowej wielorodzinnej i zamieszkania zbiorowego [68/59]
- Tereny zabudowy zagrodowej [68/59]
- Tereny rekreacyjno - wypoczynkowe [68/59]
- Tereny mieszkaniowo - usługowe [68/59]

Układ współrzędnych "PL-1992"
Skala 1: 10 000

0 200 400 600 800 m

Zamawiający
Mazowiecki Zarząd Dróg Wojewódzkich
ul. Mazowiecka 14, 00-048 Warszawa

Wykonawca:
LEMITOR Ochrona Środowiska sp. z o.o. sp. k.
ul. Długosza 40, 51-162 Wrocław

663000 664000 665000 666000
510000 509000 508000 511000

Strategiczna mapa hałasu
istniejącego stanu klimatu akustycznego
obszarów położonych w otoczeniu dróg wojewódzkich
województwa mazowieckiego

Mapa terenów objętych ochroną akustyczną

Arkusz 77/174

Legenda

- Granice powiatów
- Jednostki ewidencyjne
- Bufor 600 m
- Analizowane odcinki dróg wojewódzkich
- Pozostałe drogi
- Mosty, wiadukty
- Ekrany akustyczne

Budynki

- szpitali, domów opieki społecznej
- szkół, przedszkoli, żłobków
- mieszkalne
- pozostałe

Tereny chronione akustycznie -
dopuszczalny poziom hałasu [L_{DWN} /L_N] (dB)

- Strefa ochronna „A" uzdrowiska [50/45]
- Tereny zabudowy mieszkaniowej jednorodzinnej [64/59]
- Tereny zabudowy związanej ze stałym lub czasowym pobytem dzieci i młodzieży [64/59]
- Tereny szpitali w miastach lub domów opieki społecznej [64/59]
- Tereny zabudowy mieszkaniowej wielorodzinnej i zamieszkania zbiorowego [68/59]
- Tereny zabudowy zagrodowej [68/59]
- Tereny rekreacyjno - wypoczynkowe [68/59]
- Tereny mieszkaniowo - usługowe [68/59]

Układ współrzędnych "PL-1992"
Skala 1: 10 000

0 200 400 600 800 m

Zamawiający
Mazowiecki Zarząd Dróg Wojewódzkich
ul. Mazowiecka 14, 00-048 Warszawa

Wykonawca:
LEMITOR Ochrona Środowiska sp. z o.o. sp. k.
ul. Długosza 40, 51-162 Wrocław

663000 664000 665000

512000 511000 510000

513000 512000

665000 666000

powiat wyszkowski

powiat wołomiński

WÓLKA KOZŁOWSKA

KONARY

Droga nr 634
Koniec odcinka km 55+000

634

Piaskowa

Jarzębinowa

Klonowa

Kolonia

Stanisława Wyspiańskiego

Słowicza

Strategiczna mapa hałasu
istniejącego stanu klimatu akustycznego
obszarów położonych w otoczeniu dróg wojewódzkich
województwa mazowieckiego

Mapa terenów objętych ochroną akustyczną

Arkusz 78/174

Legenda

- Granice powiatów
- Jednostki ewidencyjne
- Bufor 600 m
- Analizowane odcinki dróg wojewódzkich
- Pozostałe drogi
- Mosty, wiadukty
- Ekrany akustyczne

Budynki

- szpitali, domów opieki społecznej
- szkół, przedszkoli, żłobków
- mieszkalne
- pozostałe

Tereny chronione akustycznie -
dopuszczalny poziom hałasu [L_{DWN} /L_N] (dB)

- Strefa ochronna „A" uzdrowiska [50/45]
- Tereny zabudowy mieszkaniowej jednorodzinnej [64/59]
- Tereny zabudowy związanej ze stałym lub czasowym pobytem dzieci i młodzieży [64/59]
- Tereny szpitali w miastach lub domów opieki społecznej [64/59]
- Tereny zabudowy mieszkaniowej wielorodzinnej i zamieszkania zbiorowego [68/59]
- Tereny zabudowy zagrodowej [68/59]
- Tereny rekreacyjno - wypoczynkowe [68/59]
- Tereny mieszkaniowo - usługowe [68/59]

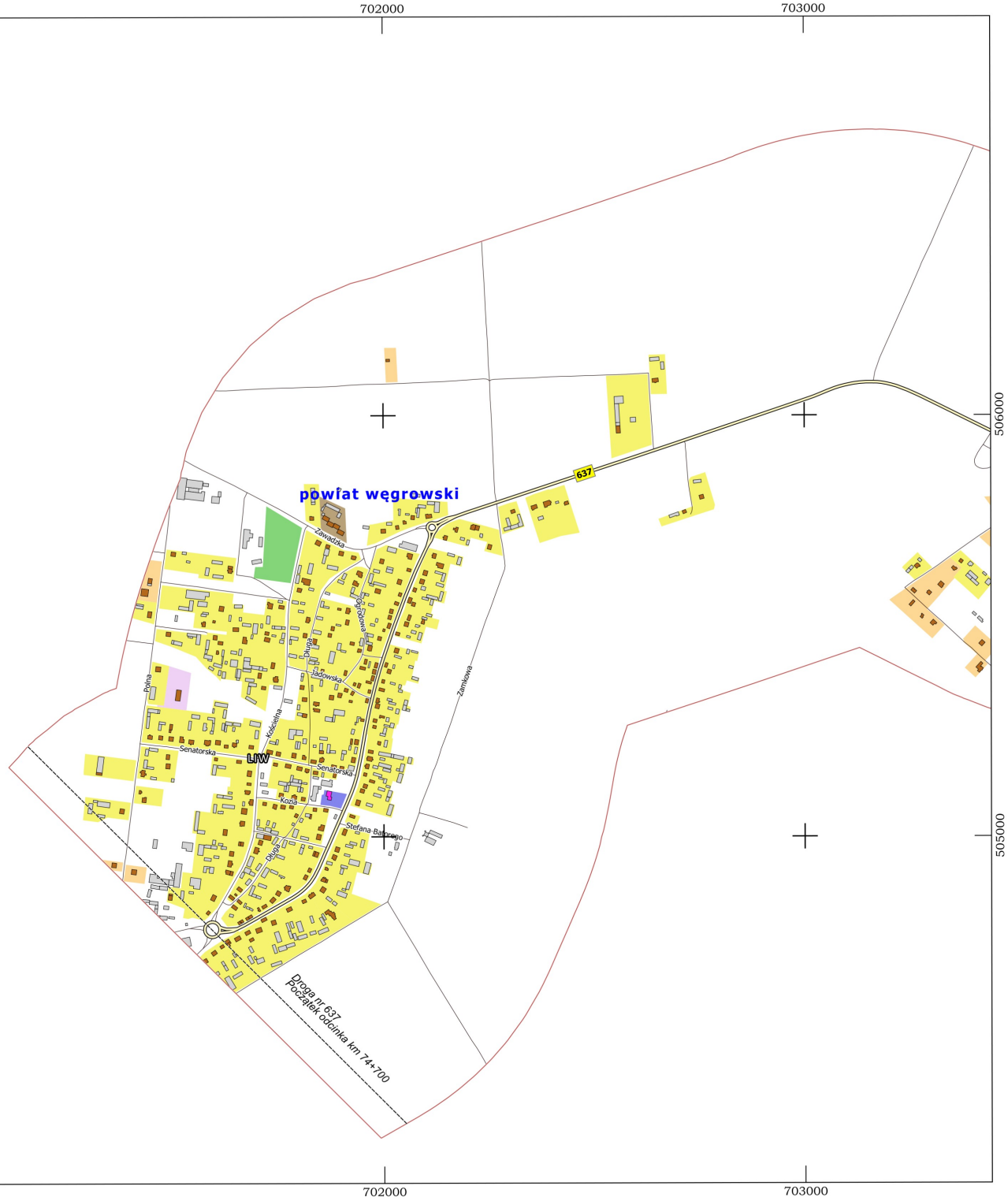

N

Układ współrzędnych "PL-1992"
Skala 1: 10 000

0 200 400 600 800 m

Zamawiający
Mazowiecki Zarząd Dróg Wojewódzkich
ul. Mazowiecka 14, 00-048 Warszawa

Mazowiecki Zarząd Dróg Wojewódzkich w Warszawie

Wykonawca:
LEMITOR Ochrona Środowiska sp. z o.o. sp. k.
ul. Długosza 40, 51-162 Wrocław

lemitor OCHRONA ŚRODOWISKA

Strategiczna mapa hałasu
istniejącego stanu klimatu akustycznego
obszarów położonych w otoczeniu dróg wojewódzkich
województwa mazowieckiego

Mapa terenów objętych ochroną akustyczną

Arkusz 79/174

Legenda

- Granice powiatów
- Jednostki ewidencyjne
- Bufor 600 m
- Analizowane odcinki dróg wojewódzkich
- Pozostałe drogi
- Mosty, wiadukty
- Ekrany akustyczne

Budynki

- szpitali, domów opieki społecznej
- szkół, przedszkoli, żłobków
- mieszkalne
- pozostałe

Tereny chronione akustycznie -
dopuszczalny poziom hałasu [L_{DWN} /L_N] (dB)

- Strefa ochronna „A" uzdrowiska [50/45]
- Tereny zabudowy mieszkaniowej jednorodzinnej [64/59]
- Tereny zabudowy związanej ze stałym lub czasowym pobytem dzieci i młodzieży [64/59]
- Tereny szpitali w miastach lub domów opieki społecznej [64/59]
- Tereny zabudowy mieszkaniowej wielorodzinnej i zamieszkania zbiorowego [68/59]
- Tereny zabudowy zagrodowej [68/59]
- Tereny rekreacyjno - wypoczynkowe [68/59]
- Tereny mieszkaniowo - usługowe [68/59]

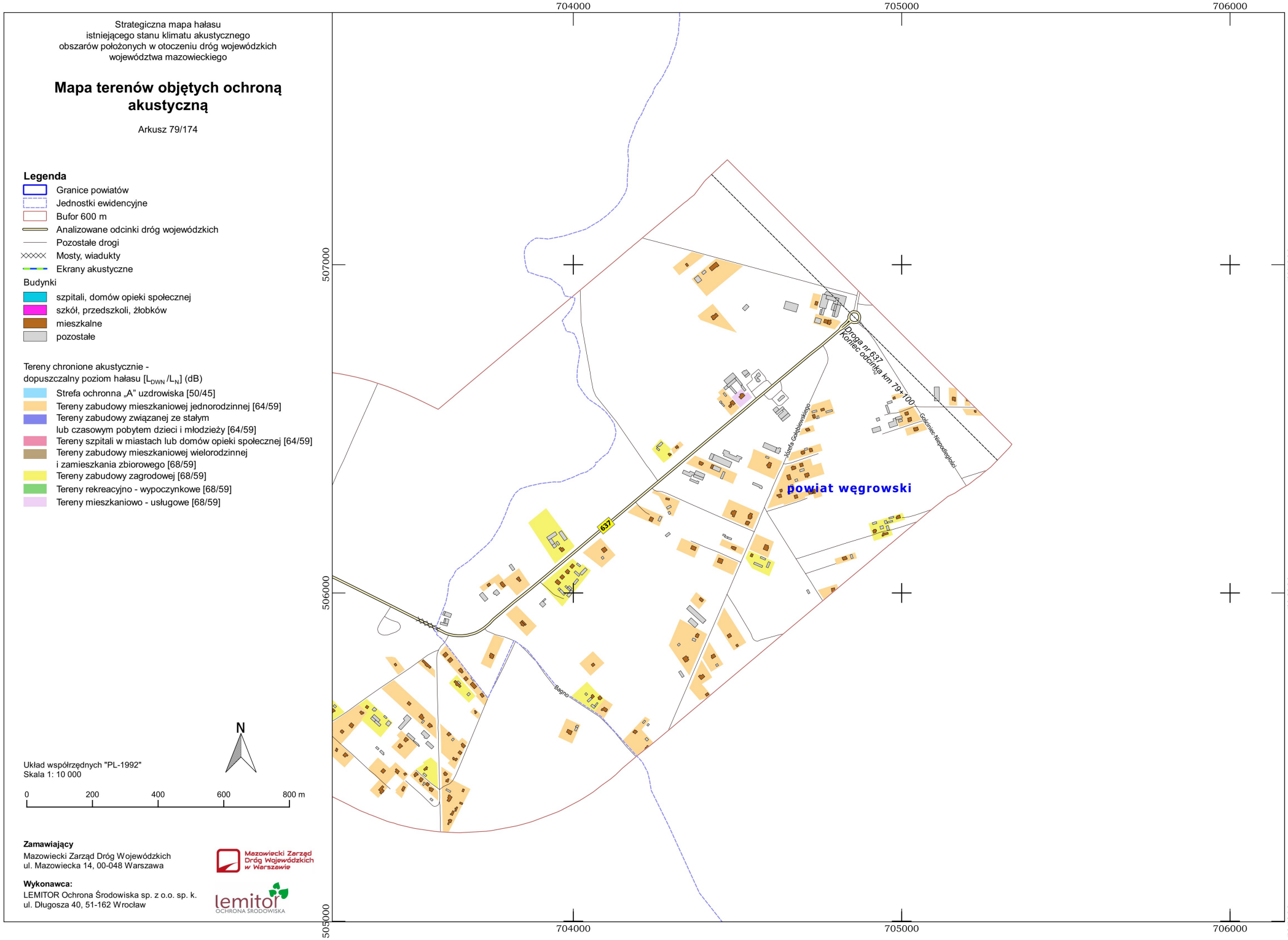

Układ współrzędnych "PL-1992"
Skala 1: 10 000

0 200 400 600 800 m

Zamawiający
Mazowiecki Zarząd Dróg Wojewódzkich
ul. Mazowiecka 14, 00-048 Warszawa

Wykonawca:
LEMITOR Ochrona Środowiska sp. z o.o. sp. k.
ul. Długosza 40, 51-162 Wrocław

Strategiczna mapa hałasu
istniejącego stanu klimatu akustycznego
obszarów położonych w otoczeniu dróg wojewódzkich
województwa mazowieckiego

Mapa terenów objętych ochroną akustyczną

Arkusz 80/174

Legenda

- Granice powiatów
- Jednostki ewidencyjne
- Bufor 600 m
- Analizowane odcinki dróg wojewódzkich
- Pozostałe drogi
- Mosty, wiadukty
- Ekrany akustyczne

Budynki

- szpitali, domów opieki społecznej
- szkół, przedszkoli, żłobków
- mieszkalne
- pozostałe

Tereny chronione akustycznie -
dopuszczalny poziom hałasu [L_{DWN} /L_N] (dB)

- Strefa ochronna „A" uzdrowiska [50/45]
- Tereny zabudowy mieszkaniowej jednorodzinnej [64/59]
- Tereny zabudowy związanej ze stałym lub czasowym pobytem dzieci i młodzieży [64/59]
- Tereny szpitali w miastach lub domów opieki społecznej [64/59]
- Tereny zabudowy mieszkaniowej wielorodzinnej i zamieszkania zbiorowego [68/59]
- Tereny zabudowy zagrodowej [68/59]
- Tereny rekreacyjno - wypoczynkowe [68/59]
- Tereny mieszkaniowo - usługowe [68/59]

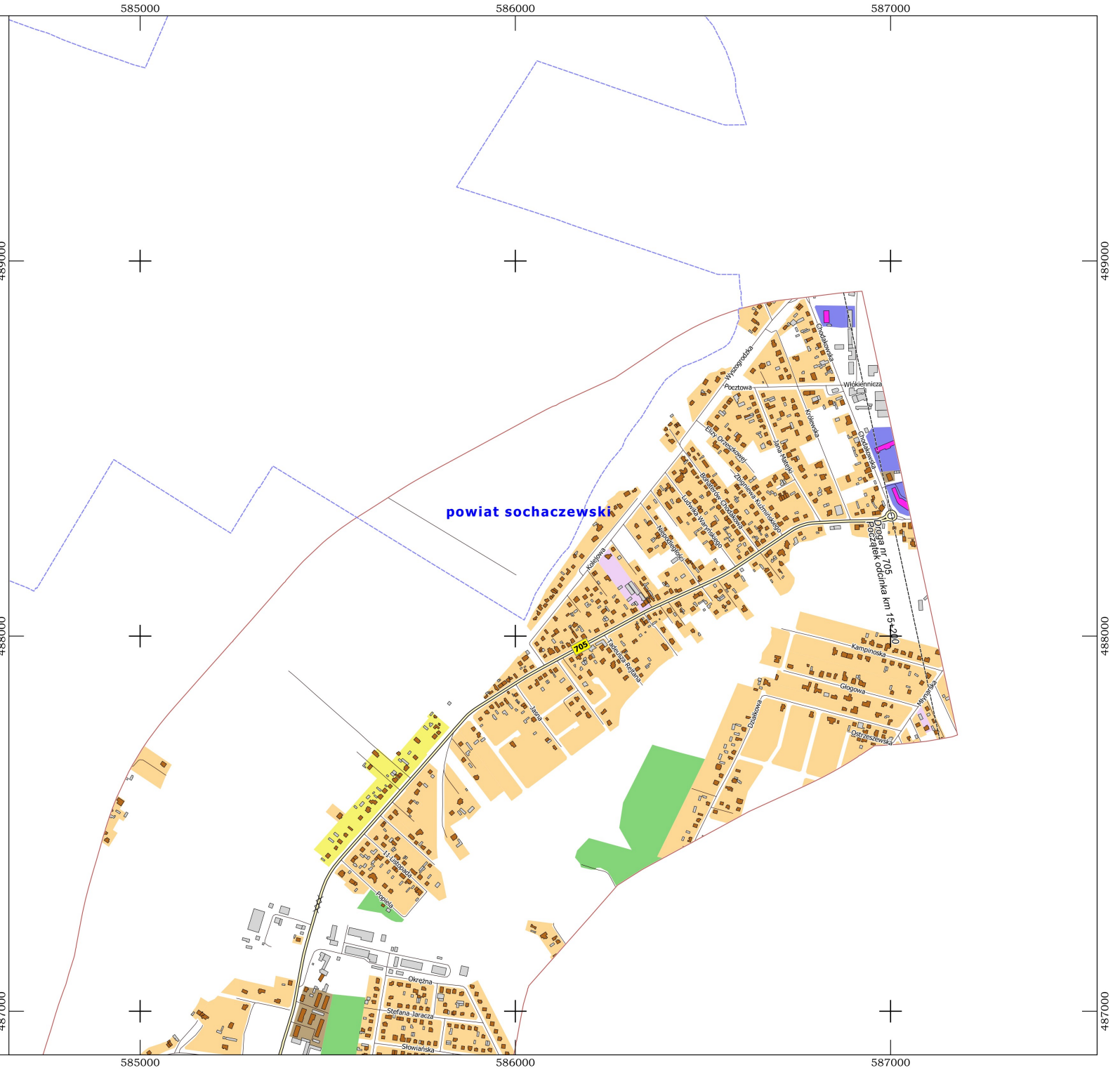

Układ współrzędnych "PL-1992"
Skala 1: 10 000

0 200 400 600 800 m

Zamawiający
Mazowiecki Zarząd Dróg Wojewódzkich
ul. Mazowiecka 14, 00-048 Warszawa

Wykonawca:
LEMITOR Ochrona Środowiska sp. z o.o. sp. k.
ul. Długosza 40, 51-162 Wrocław

Strategiczna mapa hałasu
istniejącego stanu klimatu akustycznego
obszarów położonych w otoczeniu dróg wojewódzkich
województwa mazowieckiego

Mapa terenów objętych ochroną akustyczną

Arkusz 81/174

Legenda

- Granice powiatów
- Jednostki ewidencyjne
- Bufor 600 m
- Analizowane odcinki dróg wojewódzkich
- Pozostałe drogi
- Mosty, wiadukty
- Ekrany akustyczne

Budynki

- szpitali, domów opieki społecznej
- szkół, przedszkoli, żłobków
- mieszkalne
- pozostałe

Tereny chronione akustycznie -
dopuszczalny poziom hałasu [L_{DWN} /L_N] (dB)

- Strefa ochronna „A" uzdrowiska [50/45]
- Tereny zabudowy mieszkaniowej jednorodzinnej [64/59]
- Tereny zabudowy związanej ze stałym lub czasowym pobytem dzieci i młodzieży [64/59]
- Tereny szpitali w miastach lub domów opieki społecznej [64/59]
- Tereny zabudowy mieszkaniowej wielorodzinnej i zamieszkania zbiorowego [68/59]
- Tereny zabudowy zagrodowej [68/59]
- Tereny rekreacyjno - wypoczynkowe [68/59]
- Tereny mieszkaniowo - usługowe [68/59]



Układ współrzędnych "PL-1992"
Skala 1: 10 000

0 200 400 600 800 m

Zamawiający
Mazowiecki Zarząd Dróg Wojewódzkich
ul. Mazowiecka 14, 00-048 Warszawa

Wykonawca:
LEMITOR Ochrona Środowiska sp. z o.o. sp. k.
ul. Długosza 40, 51-162 Wrocław

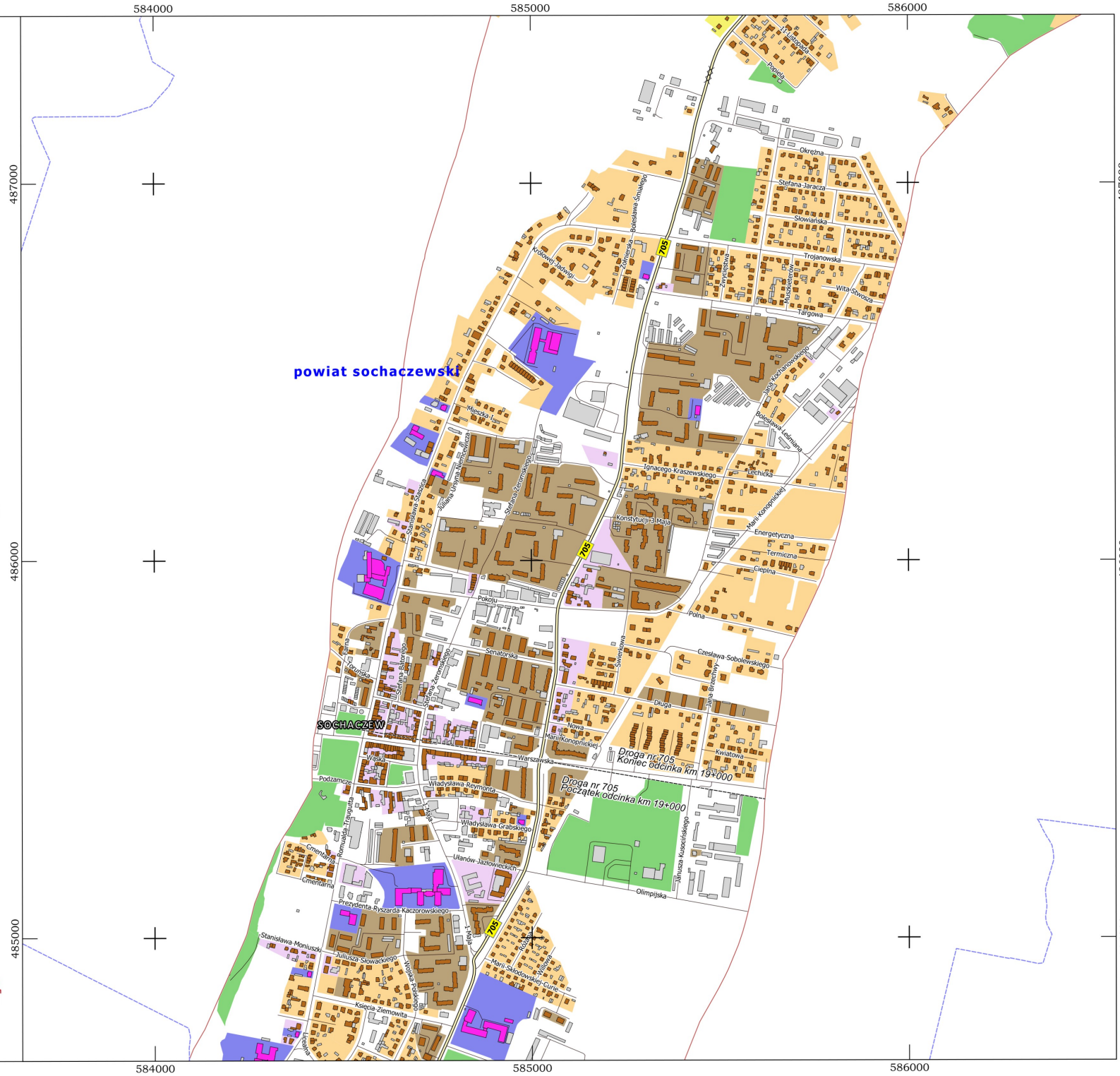

Strategiczna mapa hałasu
istniejącego stanu klimatu akustycznego
obszarów położonych w otoczeniu dróg wojewódzkich
województwa mazowieckiego

Mapa terenów objętych ochroną akustyczną

Arkusz 82/174

Legenda

- Granice powiatów
- Jednostki ewidencyjne
- Bufor 600 m
- Analizowane odcinki dróg wojewódzkich
- Pozostałe drogi
- Mosty, wiadukty
- Ekrany akustyczne

Budynki

- szpitali, domów opieki społecznej
- szkół, przedszkoli, żłobków
- mieszkalne
- pozostałe

Tereny chronione akustycznie -
dopuszczalny poziom hałasu [L_{DWN} /L_N] (dB)

- Strefa ochronna „A" uzdrowiska [50/45]
- Tereny zabudowy mieszkaniowej jednorodzinnej [64/59]
- Tereny zabudowy związanej ze stałym lub czasowym pobytem dzieci i młodzieży [64/59]
- Tereny szpitali w miastach lub domów opieki społecznej [64/59]
- Tereny zabudowy mieszkaniowej wielorodzinnej i zamieszkania zbiorowego [68/59]
- Tereny zabudowy zagrodowej [68/59]
- Tereny rekreacyjno - wypoczynkowe [68/59]
- Tereny mieszkaniowo - usługowe [68/59]

Układ współrzędnych "PL-1992"
Skala 1: 10 000

0 200 400 600 800 m

Zamawiający
Mazowiecki Zarząd Dróg Wojewódzkich
ul. Mazowiecka 14, 00-048 Warszawa

Wykonawca:
LEMITOR Ochrona Środowiska sp. z o.o. sp. k.
ul. Długosza 40, 51-162 Wrocław

584000 585000 586000

485000 484000 483000

Droga nr 705
Początek odcinka km 19+000

powiat sochaczewski

Droga nr 705
Koniec odcinka km 21+500

Strategiczna mapa hałasu
istniejącego stanu klimatu akustycznego
obszarów położonych w otoczeniu dróg wojewódzkich
województwa mazowieckiego

Mapa terenów objętych ochroną akustyczną

Arkusz 83/174

Legenda

- Granice powiatów
- Jednostki ewidencyjne
- Bufor 600 m
- Analizowane odcinki dróg wojewódzkich
- Pozostałe drogi
- Mosty, wiadukty
- Ekrany akustyczne

Budynki

- szpitali, domów opieki społecznej
- szkół, przedszkoli, żłobków
- mieszkalne
- pozostałe

Tereny chronione akustycznie -
dopuszczalny poziom hałasu [L_{DWN} /L_N] (dB)

- Strefa ochronna „A" uzdrowiska [50/45]
- Tereny zabudowy mieszkaniowej jednorodzinnej [64/59]
- Tereny zabudowy związanej ze stałym lub czasowym pobytem dzieci i młodzieży [64/59]
- Tereny szpitali w miastach lub domów opieki społecznej [64/59]
- Tereny zabudowy mieszkaniowej wielorodzinnej i zamieszkania zbiorowego [68/59]
- Tereny zabudowy zagrodowej [68/59]
- Tereny rekreacyjno - wypoczynkowe [68/59]
- Tereny mieszkaniowo - usługowe [68/59]



Układ współrzędnych "PL-1992"
Skala 1: 10 000

N

0 200 400 600 800 m

Zamawiający
Mazowiecki Zarząd Dróg Wojewódzkich
ul. Mazowiecka 14, 00-048 Warszawa

Mazowiecki Zarząd Dróg Wojewódzkich w Warszawie

Wykonawca:
LEMITOR Ochrona Środowiska sp. z o.o. sp. k.
ul. Długosza 40, 51-162 Wrocław

lemitor OCHRONA ŚRODOWISKA

Strategiczna mapa hałasu
istniejącego stanu klimatu akustycznego
obszarów położonych w otoczeniu dróg wojewódzkich
województwa mazowieckiego

Mapa terenów objętych ochroną akustyczną

Arkusz 84/174

Legenda

- Granice powiatów
- Jednostki ewidencyjne
- Bufor 600 m
- Analizowane odcinki dróg wojewódzkich
- Pozostałe drogi
- Mosty, wiadukty
- Ekrany akustyczne

Budynki

- szpitali, domów opieki społecznej
- szkół, przedszkoli, żłobków
- mieszkalne
- pozostałe

Tereny chronione akustycznie -
dopuszczalny poziom hałasu [L_{DWN} /L_N] (dB)

- Strefa ochronna „A" uzdrowiska [50/45]
- Tereny zabudowy mieszkaniowej jednorodzinnej [64/59]
- Tereny zabudowy związanej ze stałym lub czasowym pobytem dzieci i młodzieży [64/59]
- Tereny szpitali w miastach lub domów opieki społecznej [64/59]
- Tereny zabudowy mieszkaniowej wielorodzinnej i zamieszkania zbiorowego [68/59]
- Tereny zabudowy zagrodowej [68/59]
- Tereny rekreacyjno - wypoczynkowe [68/59]
- Tereny mieszkaniowo - usługowe [68/59]

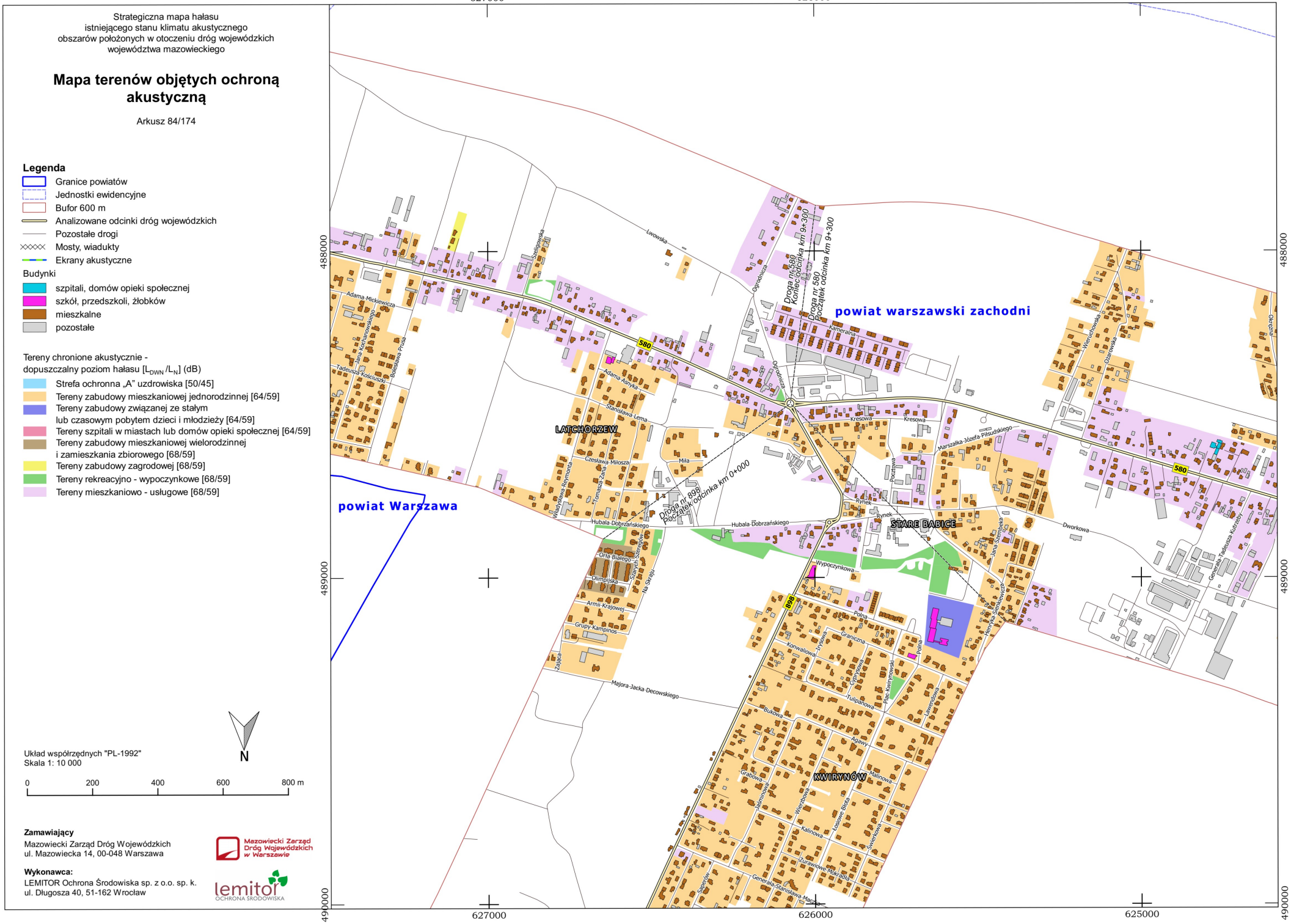

Zamawiający
Mazowiecki Zarząd Dróg Wojewódzkich
ul. Mazowiecka 14, 00-048 Warszawa

Mazowiecki Zarząd Dróg Wojewódzkich w Warszawie

Wykonawca:
LEMITOR Ochrona Środowiska sp. z o.o. sp. k.
ul. Długosza 40, 51-162 Wrocław

lemitor OCHRONA ŚRODOWISKA

Strategiczna mapa hałasu
istniejącego stanu klimatu akustycznego
obszarów położonych w otoczeniu dróg wojewódzkich
województwa mazowieckiego

Mapa terenów objętych ochroną akustyczną

Arkusz 85/174

Legenda

- Granice powiatów
- Jednostki ewidencyjne
- Bufor 600 m
- Analizowane odcinki dróg wojewódzkich
- Pozostałe drogi
- Mosty, wiadukty
- Ekrany akustyczne

Budynki

- szpitali, domów opieki społecznej
- szkół, przedszkoli, żłobków
- mieszkalne
- pozostałe

Tereny chronione akustycznie -
dopuszczalny poziom hałasu [L_{DWN} /L_N] (dB)

- Strefa ochronna „A" uzdrowiska [50/45]
- Tereny zabudowy mieszkaniowej jednorodzinnej [64/59]
- Tereny zabudowy związanej ze stałym lub czasowym pobytem dzieci i młodzieży [64/59]
- Tereny szpitali w miastach lub domów opieki społecznej [64/59]
- Tereny zabudowy mieszkaniowej wielorodzinnej i zamieszkania zbiorowego [68/59]
- Tereny zabudowy zagrodowej [68/59]
- Tereny rekreacyjno - wypoczynkowe [68/59]
- Tereny mieszkaniowo - usługowe [68/59]

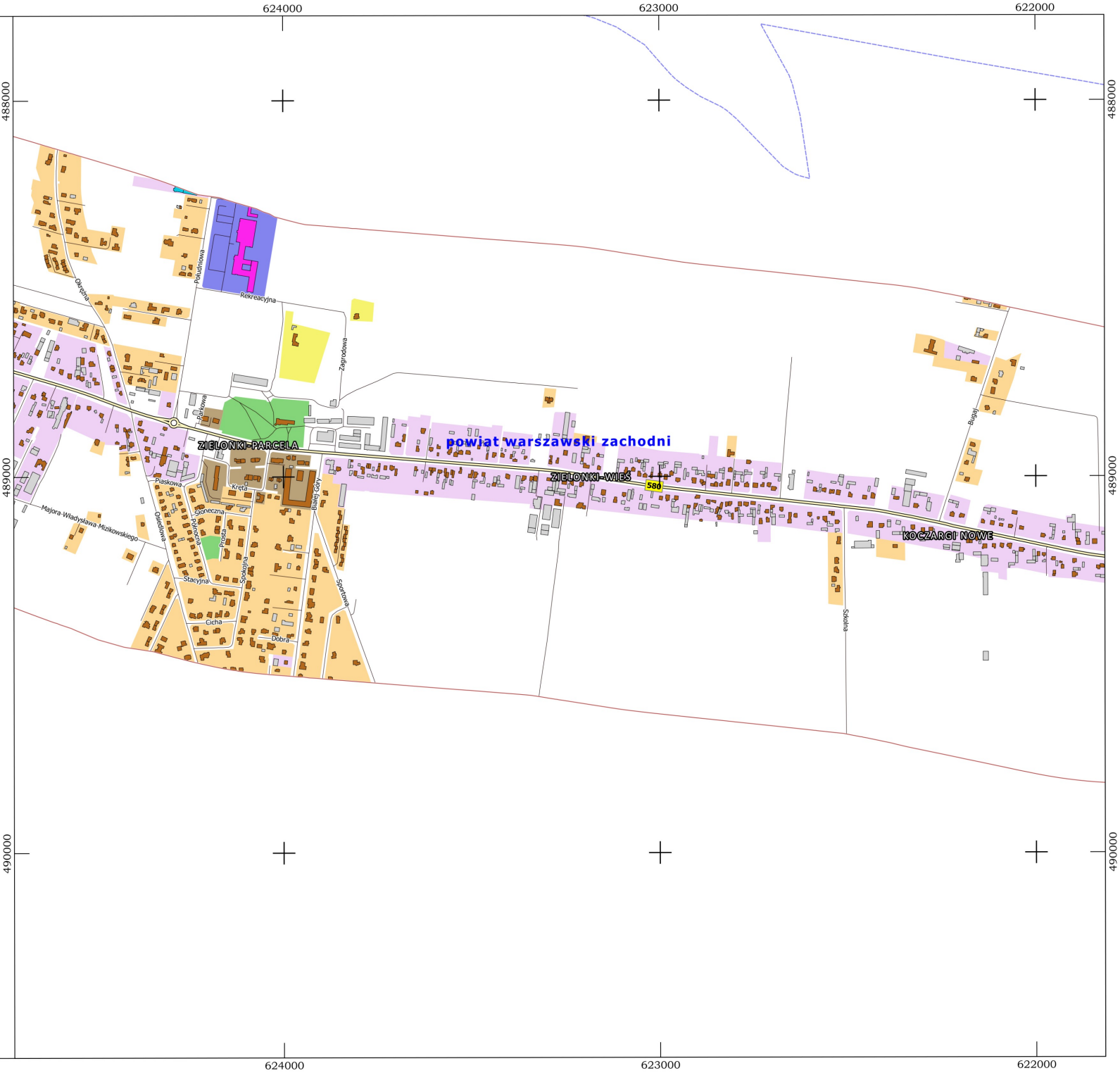

N

Układ współrzędnych "PL-1992"
Skala 1: 10 000

0 200 400 600 800 m

Zamawiający
Mazowiecki Zarząd Dróg Wojewódzkich
ul. Mazowiecka 14, 00-048 Warszawa

Mazowiecki Zarząd Dróg Wojewódzkich w Warszawie

Wykonawca:
LEMITOR Ochrona Środowiska sp. z o.o. sp. k.
ul. Długosza 40, 51-162 Wrocław

lemitor OCHRONA ŚRODOWISKA

Strategiczna mapa hałasu
istniejącego stanu klimatu akustycznego
obszarów położonych w otoczeniu dróg wojewódzkich
województwa mazowieckiego

Mapa terenów objętych ochroną akustyczną

Arkusz 86/174

Legenda

- Granice powiatów
- Jednostki ewidencyjne
- Bufor 600 m
- Analizowane odcinki dróg wojewódzkich
- Pozostałe drogi
- Mosty, wiadukty
- Ekrany akustyczne

Budynki

- szpitali, domów opieki społecznej
- szkół, przedszkoli, żłobków
- mieszkalne
- pozostałe

Tereny chronione akustycznie -
dopuszczalny poziom hałasu [L_{DWN} /L_N] (dB)

- Strefa ochronna „A" uzdrowiska [50/45]
- Tereny zabudowy mieszkaniowej jednorodzinnej [64/59]
- Tereny zabudowy związanej ze stałym lub czasowym pobytem dzieci i młodzieży [64/59]
- Tereny szpitali w miastach lub domów opieki społecznej [64/59]
- Tereny zabudowy mieszkaniowej wielorodzinnej i zamieszkania zbiorowego [68/59]
- Tereny zabudowy zagrodowej [68/59]
- Tereny rekreacyjno - wypoczynkowe [68/59]
- Tereny mieszkaniowo - usługowe [68/59]

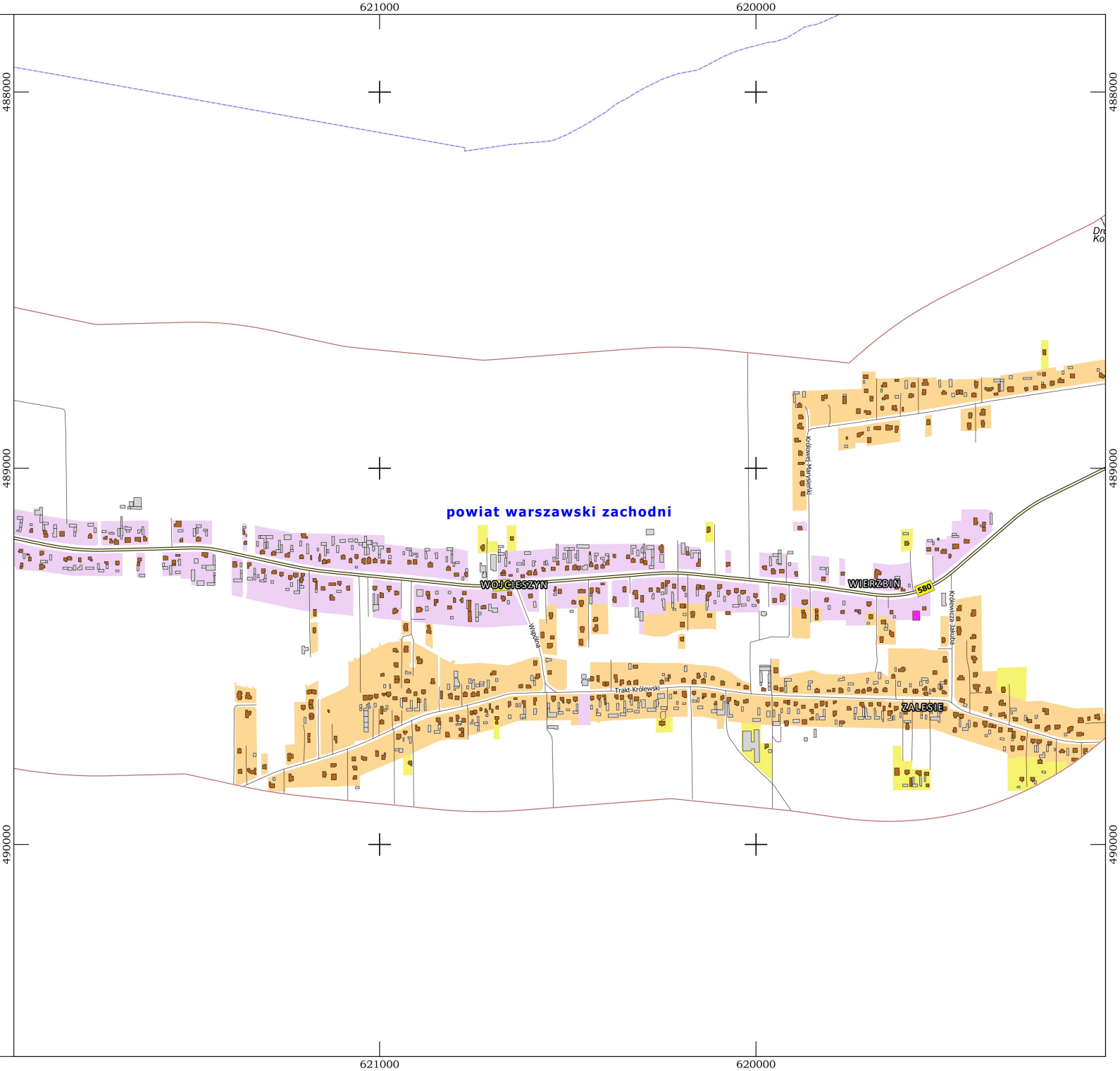

Układ współrzędnych "PL-1992"
Skala 1: 10 000

N

0 200 400 600 800 m

Zamawiający
Mazowiecki Zarząd Dróg Wojewódzkich
ul. Mazowiecka 14, 00-048 Warszawa

Wykonawca:
LEMITOR Ochrona Środowiska sp. z o.o. sp. k.
ul. Długosza 40, 51-162 Wrocław

Strategiczna mapa hałasu
istniejącego stanu klimatu akustycznego
obszarów położonych w otoczeniu dróg wojewódzkich
województwa mazowieckiego

Mapa terenów objętych ochroną akustyczną

Arkusz 87/174

Legenda

- Granice powiatów
- Jednostki ewidencyjne
- Bufor 600 m
- Analizowane odcinki dróg wojewódzkich
- Pozostałe drogi
- Mosty, wiadukty
- Ekrany akustyczne

Budynki

- szpitali, domów opieki społecznej
- szkół, przedszkoli, żłobków
- mieszkalne
- pozostałe

Tereny chronione akustycznie -
dopuszczalny poziom hałasu [L_{DWN} /L_N] (dB)

- Strefa ochronna „A" uzdrowiska [50/45]
- Tereny zabudowy mieszkaniowej jednorodzinnej [64/59]
- Tereny zabudowy związanej ze stałym lub czasowym pobytem dzieci i młodzieży [64/59]
- Tereny szpitali w miastach lub domów opieki społecznej [64/59]
- Tereny zabudowy mieszkaniowej wielorodzinnej i zamieszkania zbiorowego [68/59]
- Tereny zabudowy zagrodowej [68/59]
- Tereny rekreacyjno - wypoczynkowe [68/59]
- Tereny mieszkaniowo - usługowe [68/59]

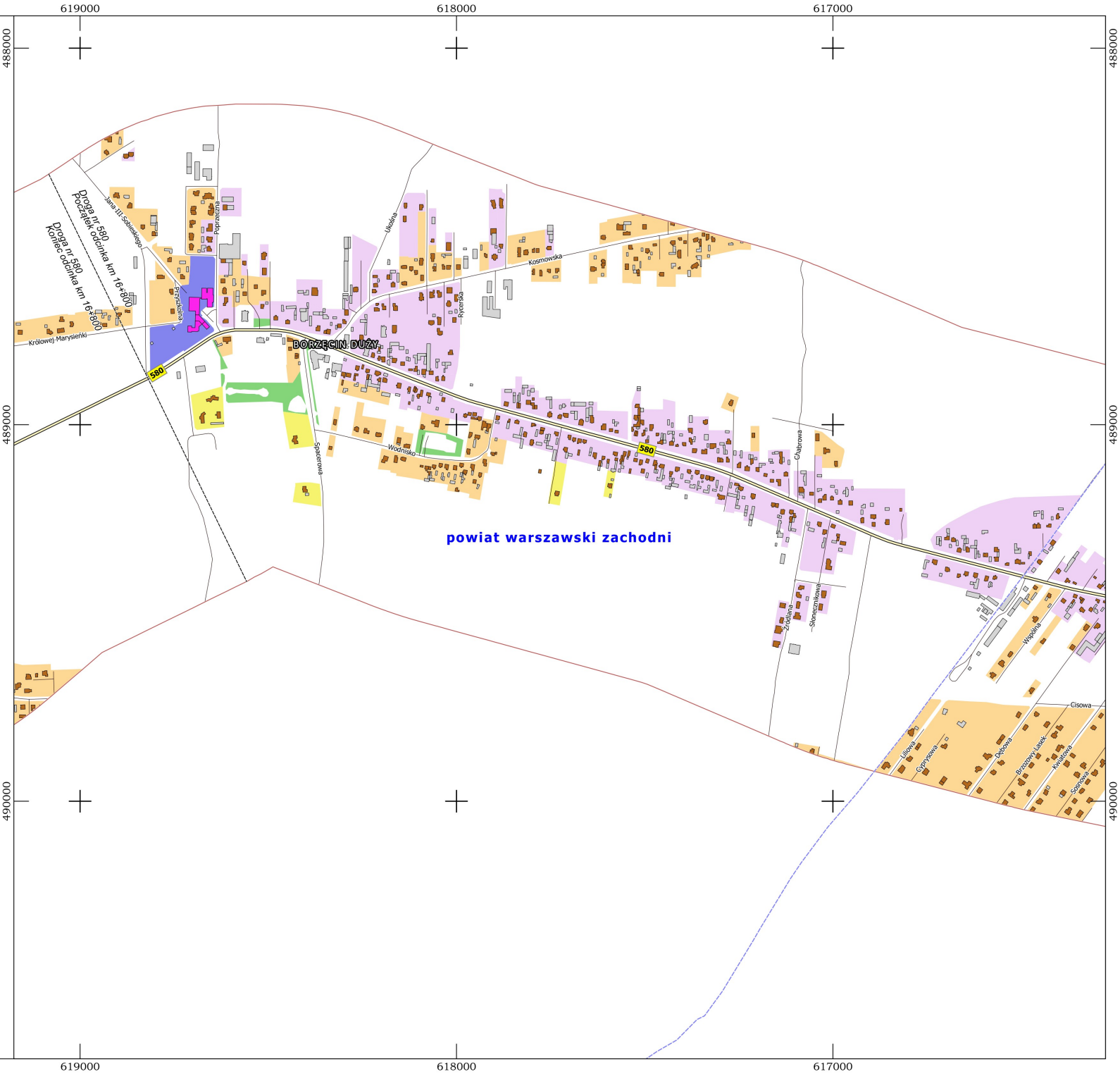

Układ współrzędnych "PL-1992"
Skala 1: 10 000

N

0 200 400 600 800 m

Zamawiający
Mazowiecki Zarząd Dróg Wojewódzkich
ul. Mazowiecka 14, 00-048 Warszawa

Mazowiecki Zarząd Dróg Wojewódzkich w Warszawie

Wykonawca:
LEMITOR Ochrona Środowiska sp. z o.o. sp. k.
ul. Długosza 40, 51-162 Wrocław

lemitor
OCHRONA ŚRODOWISKA

Strategiczna mapa hałasu
istniejącego stanu klimatu akustycznego
obszarów położonych w otoczeniu dróg wojewódzkich
województwa mazowieckiego

Mapa terenów objętych ochroną akustyczną

Arkusz 88/174

Legenda

- Granice powiatów
- Jednostki ewidencyjne
- Bufor 600 m
- Analizowane odcinki dróg wojewódzkich
- Pozostałe drogi
- Mosty, wiadukty
- Ekrany akustyczne

Budynki

- szpitali, domów opieki społecznej
- szkół, przedszkoli, żłobków
- mieszkalne
- pozostałe

Tereny chronione akustycznie -
dopuszczalny poziom hałasu [L_{DWN} /L_N] (dB)

- Strefa ochronna „A" uzdrowiska [50/45]
- Tereny zabudowy mieszkaniowej jednorodzinnej [64/59]
- Tereny zabudowy związanej ze stałym lub czasowym pobytem dzieci i młodzieży [64/59]
- Tereny szpitali w miastach lub domów opieki społecznej [64/59]
- Tereny zabudowy mieszkaniowej wielorodzinnej i zamieszkania zbiorowego [68/59]
- Tereny zabudowy zagrodowej [68/59]
- Tereny rekreacyjno - wypoczynkowe [68/59]
- Tereny mieszkaniowo - usługowe [68/59]

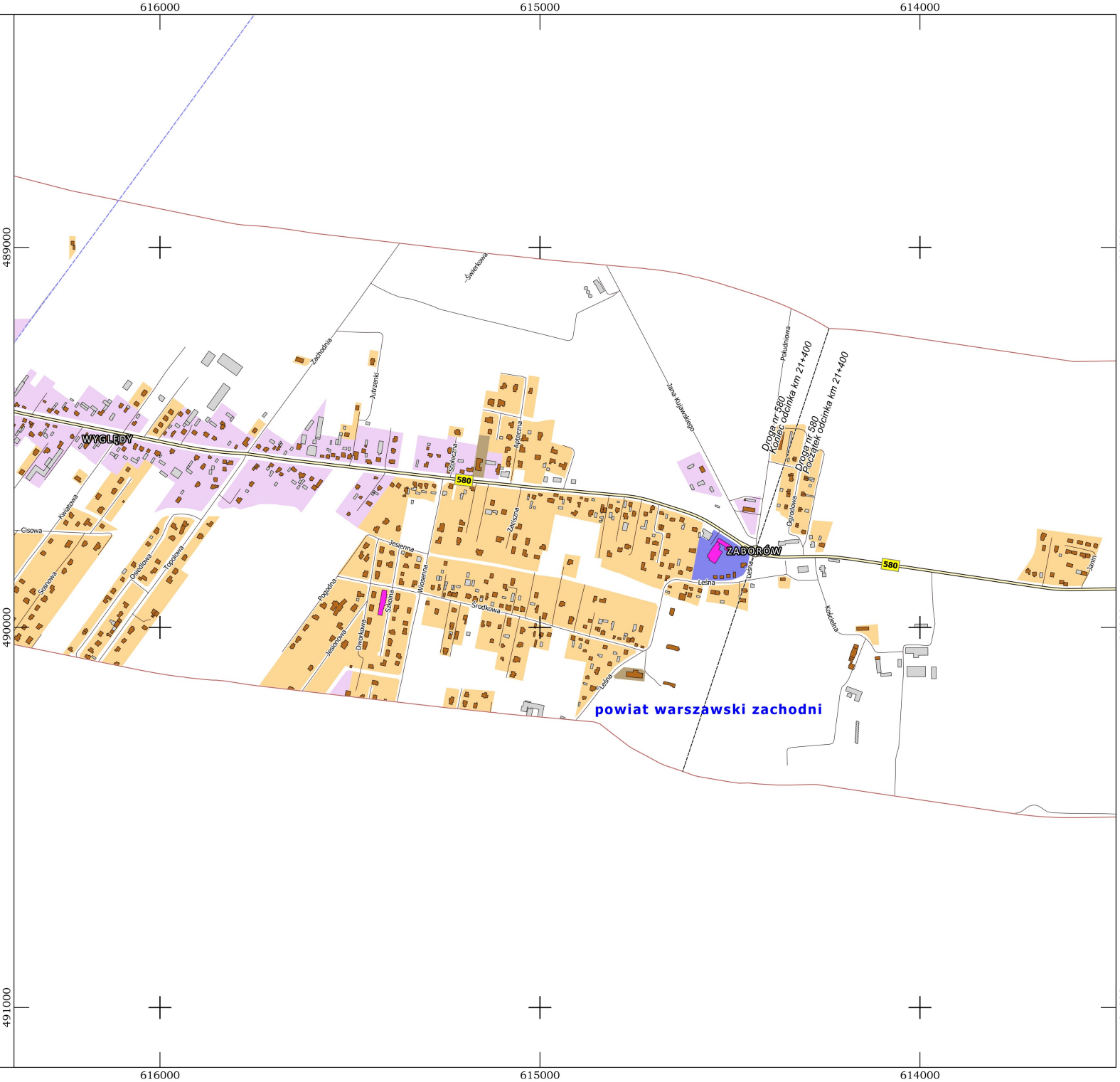

Układ współrzędnych "PL-1992"
Skala 1: 10 000

N

0 200 400 600 800 m

Zamawiający
Mazowiecki Zarząd Dróg Wojewódzkich
ul. Mazowiecka 14, 00-048 Warszawa

Wykonawca:
LEMITOR Ochrona Środowiska sp. z o.o. sp. k.
ul. Długosza 40, 51-162 Wrocław

Strategiczna mapa hałasu
istniejącego stanu klimatu akustycznego
obszarów położonych w otoczeniu dróg wojewódzkich
województwa mazowieckiego

Mapa terenów objętych ochroną akustyczną

Arkusz 89/174

Legenda

- Granice powiatów
- Jednostki ewidencyjne
- Bufor 600 m
- Analizowane odcinki dróg wojewódzkich
- Pozostałe drogi
- Mosty, wiadukty
- Ekrany akustyczne

Budynki

- szpitali, domów opieki społecznej
- szkół, przedszkoli, żłobków
- mieszkalne
- pozostałe

Tereny chronione akustycznie -
dopuszczalny poziom hałasu [L_{DWN} /L_N] (dB)

- Strefa ochronna „A" uzdrowiska [50/45]
- Tereny zabudowy mieszkaniowej jednorodzinnej [64/59]
- Tereny zabudowy związanej ze stałym lub czasowym pobytem dzieci i młodzieży [64/59]
- Tereny szpitali w miastach lub domów opieki społecznej [64/59]
- Tereny zabudowy mieszkaniowej wielorodzinnej i zamieszkania zbiorowego [68/59]
- Tereny zabudowy zagrodowej [68/59]
- Tereny rekreacyjno - wypoczynkowe [68/59]
- Tereny mieszkaniowo - usługowe [68/59]

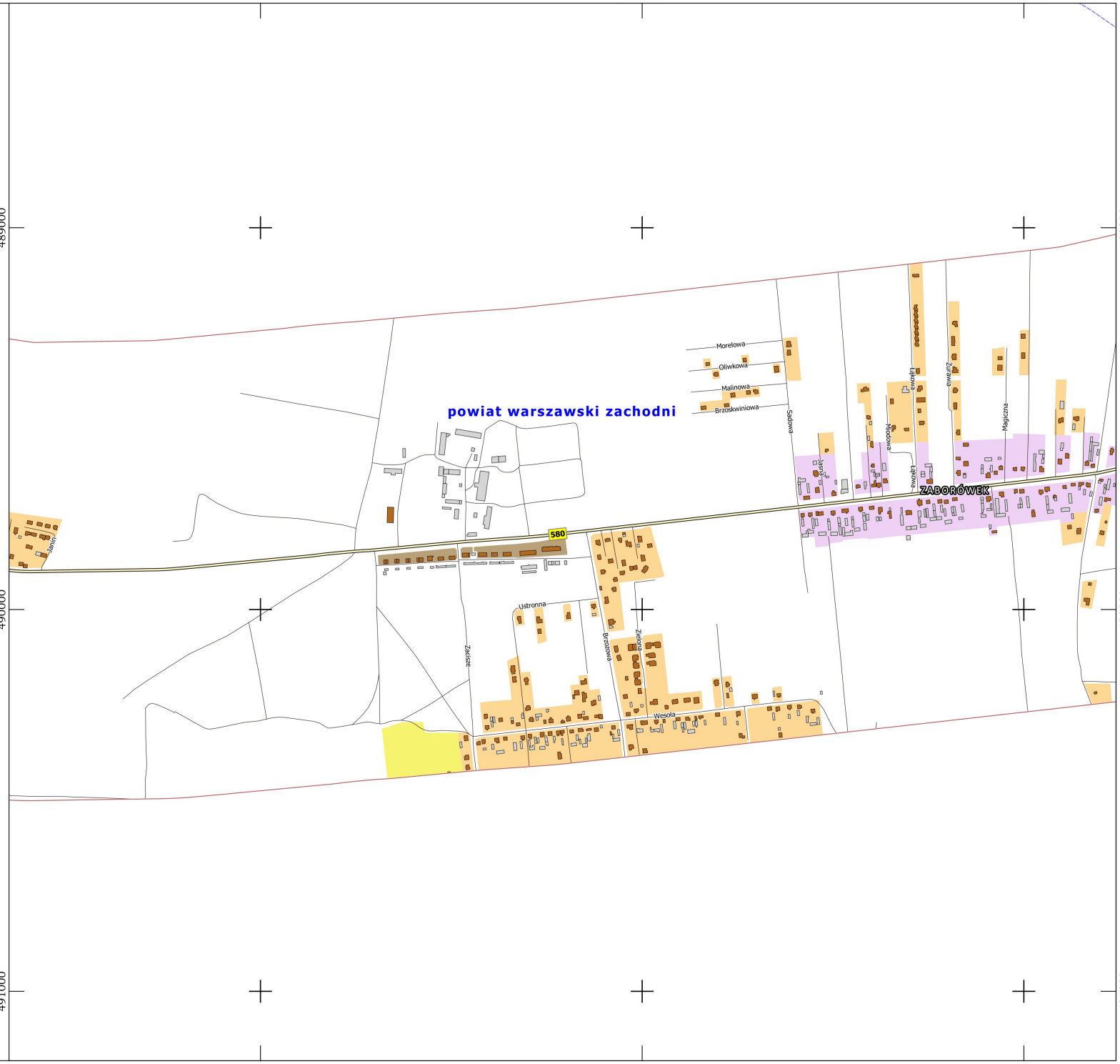
613000
612000
611000
489000
490000
491000
powiat warszawski zachodni
ZABORÓWEK
580
Morelowa
Oliwkowa
Malinowa
Brzoskwiniowa
Sadowa
Jaśminowa
Jaśminowa
Jaśminowa
Jaśminowa
Zaułek
Zaułek
Zaułek

Strategiczna mapa hałasu
istniejącego stanu klimatu akustycznego
obszarów położonych w otoczeniu dróg wojewódzkich
województwa mazowieckiego

Mapa terenów objętych ochroną akustyczną

Arkusz 90/174

Legenda

- Granice powiatów
- Jednostki ewidencyjne
- Bufor 600 m
- Analizowane odcinki dróg wojewódzkich
- Pozostałe drogi
- Mosty, wiadukty
- Ekrany akustyczne

Budynki

- szpitali, domów opieki społecznej
- szkół, przedszkoli, żłobków
- mieszkalne
- pozostałe

Tereny chronione akustycznie -
dopuszczalny poziom hałasu [L_{DWN} /L_N] (dB)

- Strefa ochronna „A" uzdrowiska [50/45]
- Tereny zabudowy mieszkaniowej jednorodzinnej [64/59]
- Tereny zabudowy związanej ze stałym lub czasowym pobytem dzieci i młodzieży [64/59]
- Tereny szpitali w miastach lub domów opieki społecznej [64/59]
- Tereny zabudowy mieszkaniowej wielorodzinnej i zamieszkania zbiorowego [68/59]
- Tereny zabudowy zagrodowej [68/59]
- Tereny rekreacyjno - wypoczynkowe [68/59]
- Tereny mieszkaniowo - usługowe [68/59]

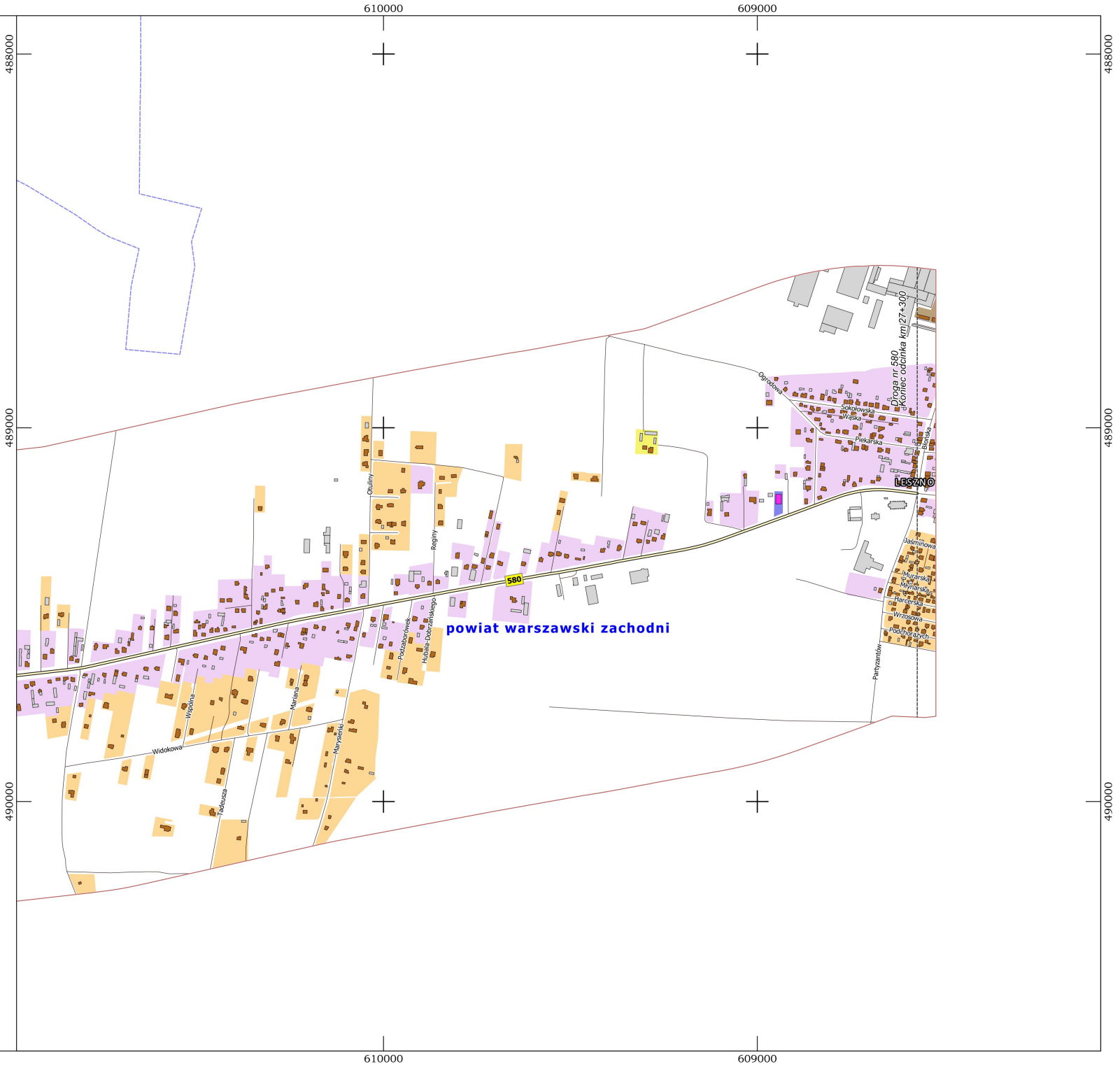

Układ współrzędnych "PL-1992"
Skala 1: 10 000

N

0 200 400 600 800 m

Zamawiający
Mazowiecki Zarząd Dróg Wojewódzkich
ul. Mazowiecka 14, 00-048 Warszawa

Mazowiecki Zarząd Dróg Wojewódzkich w Warszawie

Wykonawca:
LEMITOR Ochrona Środowiska sp. z o.o. sp. k.
ul. Długosza 40, 51-162 Wrocław

lemitor OCHRONA ŚRODOWISKA

Strategiczna mapa hałasu
istniejącego stanu klimatu akustycznego
obszarów położonych w otoczeniu dróg wojewódzkich
województwa mazowieckiego

Mapa terenów objętych ochroną akustyczną

Arkusz 91/174

Legenda

- Granice powiatów
- Jednostki ewidencyjne
- Bufor 600 m
- Analizowane odcinki dróg wojewódzkich
- Pozostałe drogi
- Mosty, wiadukty
- Ekrany akustyczne

Budynki

- szpitali, domów opieki społecznej
- szkół, przedszkoli, żłobków
- mieszkalne
- pozostałe

Tereny chronione akustycznie -
dopuszczalny poziom hałasu [L_{DWN} /L_N] (dB)

- Strefa ochronna „A" uzdrowiska [50/45]
- Tereny zabudowy mieszkaniowej jednorodzinnej [64/59]
- Tereny zabudowy związanej ze stałym lub czasowym pobytem dzieci i młodzieży [64/59]
- Tereny szpitali w miastach lub domów opieki społecznej [64/59]
- Tereny zabudowy mieszkaniowej wielorodzinnej i zamieszkania zbiorowego [68/59]
- Tereny zabudowy zagrodowej [68/59]
- Tereny rekreacyjno - wypoczynkowe [68/59]
- Tereny mieszkaniowo - usługowe [68/59]



Układ współrzędnych "PL-1992"
Skala 1: 10 000

0 200 400 600 800 m

Zamawiający
Mazowiecki Zarząd Dróg Wojewódzkich
ul. Mazowiecka 14, 00-048 Warszawa

Wykonawca:
LEMITOR Ochrona Środowiska sp. z o.o. sp. k.
ul. Długosza 40, 51-162 Wrocław

626000 627000 628000

492000 491000 490000

powiat warszawski zachodni

powiat Warszawa

JANÓW

898

Słonecznikowa
Leszczynowa
Wiśniowa
Bakaliowa
Naftowa
Zorzy
Tęczy
Ekologiczna
Witolda Lutosławskiego
Jana Kiepury
Michała Ogińskiego
Zbigniewa Wodeckiego
Rodzinna
Generała Kleeberga
Generała Władysława Urbanowicza
Generała Stanisława Maczka
Leśniewskie Błota
Jaśminowa

Strategiczna mapa hałasu
istniejącego stanu klimatu akustycznego
obszarów położonych w otoczeniu dróg wojewódzkich
województwa mazowieckiego

Mapa terenów objętych ochroną akustyczną

Arkusz 92/174

Legenda

- Granice powiatów
- Jednostki ewidencyjne
- Bufor 600 m
- Analizowane odcinki dróg wojewódzkich
- Pozostałe drogi
- Mosty, wiadukty
- Ekrany akustyczne

Budynki

- szpitali, domów opieki społecznej
- szkół, przedszkoli, żłobków
- mieszkalne
- pozostałe

Tereny chronione akustycznie - dopuszczalny poziom hałasu [L_{DWN} /L_N] (dB)

- Strefa ochronna „A" uzdrowiska [50/45]
- Tereny zabudowy mieszkaniowej jednorodzinnej [64/59]
- Tereny zabudowy związanej ze stałym lub czasowym pobytem dzieci i młodzieży [64/59]
- Tereny szpitali w miastach lub domów opieki społecznej [64/59]
- Tereny zabudowy mieszkaniowej wielorodzinnej i zamieszkania zbiorowego [68/59]
- Tereny zabudowy zagrodowej [68/59]
- Tereny rekreacyjno - wypoczynkowe [68/59]
- Tereny mieszkaniowo - usługowe [68/59]

N

Układ współrzędnych "PL-1992"
Skala 1: 10 000

0 200 400 600 800 m

Zamawiający
Mazowiecki Zarząd Dróg Wojewódzkich
ul. Mazowiecka 14, 00-048 Warszawa

Wykonawca:
LEMITOR Ochrona Środowiska sp. z o.o. sp. k.
ul. Długosza 40, 51-162 Wrocław

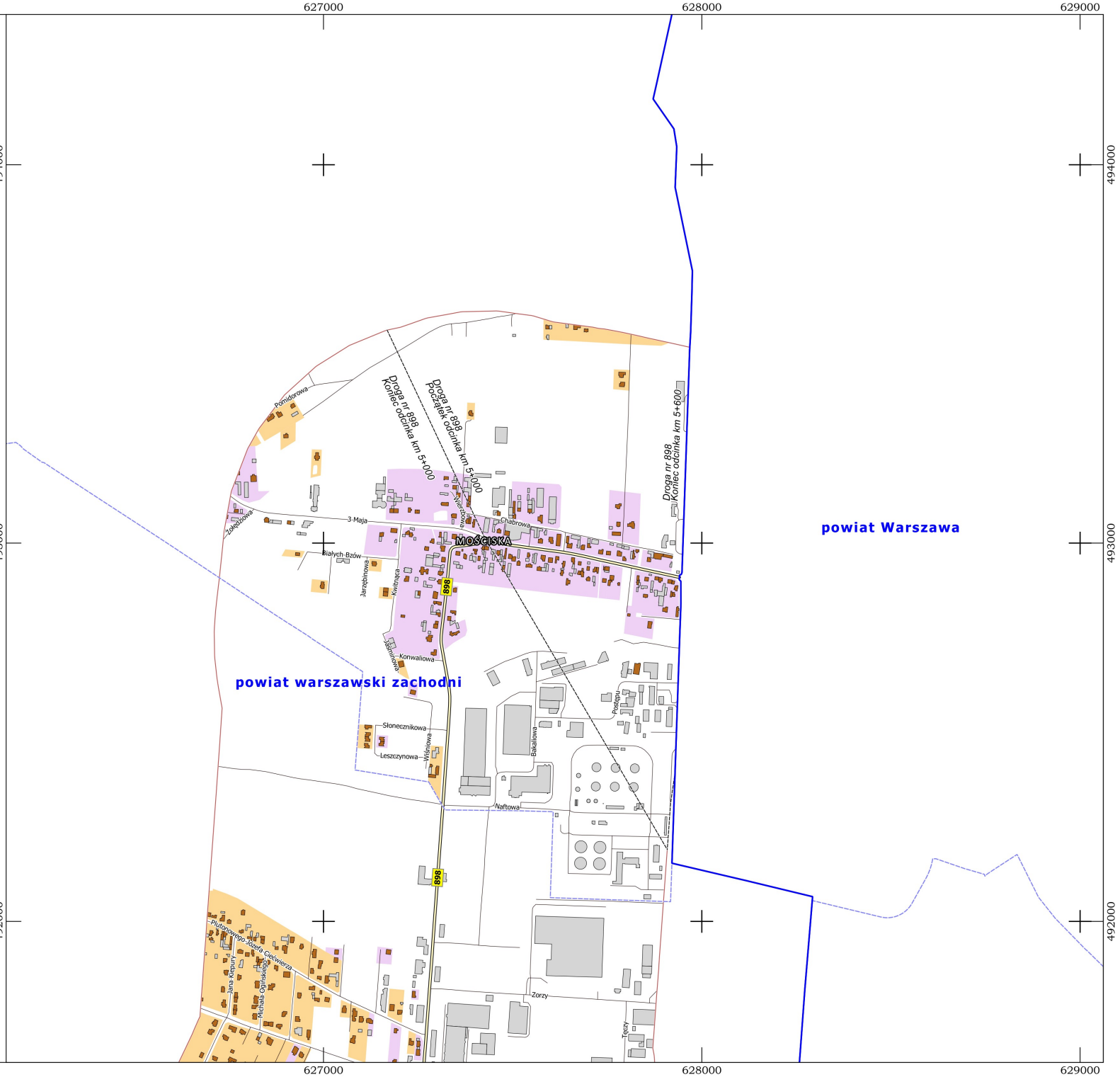

Strategiczna mapa hałasu
istniejącego stanu klimatu akustycznego
obszarów położonych w otoczeniu dróg wojewódzkich
województwa mazowieckiego

Mapa terenów objętych ochroną akustyczną

Arkusz 93/174

Legenda

- Granice powiatów
- Jednostki ewidencyjne
- Bufor 600 m
- Analizowane odcinki dróg wojewódzkich
- Pozostałe drogi
- Mosty, wiadukty
- Ekrany akustyczne

Budynki

- szpitali, domów opieki społecznej
- szkół, przedszkoli, żłobków
- mieszkalne
- pozostałe

Tereny chronione akustycznie -
dopuszczalny poziom hałasu [L_{DWN} /L_N] (dB)

- Strefa ochronna „A" uzdrowiska [50/45]
- Tereny zabudowy mieszkaniowej jednorodzinnej [64/59]
- Tereny zabudowy związanej ze stałym lub czasowym pobytem dzieci i młodzieży [64/59]
- Tereny szpitali w miastach lub domów opieki społecznej [64/59]
- Tereny zabudowy mieszkaniowej wielorodzinnej i zamieszkania zbiorowego [68/59]
- Tereny zabudowy zagrodowej [68/59]
- Tereny rekreacyjno - wypoczynkowe [68/59]
- Tereny mieszkaniowo - usługowe [68/59]

653000 654000 655000

489000 488000 487000

powiat miński

powiat Warszawa

Droga nr 638
Początek odcinka km 0+000

Droga nr 638
Koniec odcinka km 2+700

N

Układ współrzędnych "PL-1992"
Skala 1: 10 000

0 200 400 600 800 m

Zamawiający
Mazowiecki Zarząd Dróg Wojewódzkich
ul. Mazowiecka 14, 00-048 Warszawa

Wykonawca:
LEMITOR Ochrona Środowiska sp. z o.o. sp. k.
ul. Długosza 40, 51-162 Wrocław

Strategiczna mapa hałasu
istniejącego stanu klimatu akustycznego
obszarów położonych w otoczeniu dróg wojewódzkich
województwa mazowieckiego

Mapa terenów objętych ochroną akustyczną

Arkusz 94/174

Legenda

- Granice powiatów
- Jednostki ewidencyjne
- Bufor 600 m
- Analizowane odcinki dróg wojewódzkich
- Pozostałe drogi
- Mosty, wiadukty
- Ekrany akustyczne

Budynki

- szpitali, domów opieki społecznej
- szkół, przedszkoli, żłobków
- mieszkalne
- pozostałe

Tereny chronione akustycznie -
dopuszczalny poziom hałasu [L_{DWN} /L_N] (dB)

- Strefa ochronna „A" uzdrowiska [50/45]
- Tereny zabudowy mieszkaniowej jednorodzinnej [64/59]
- Tereny zabudowy związanej ze stałym lub czasowym pobytem dzieci i młodzieży [64/59]
- Tereny szpitali w miastach lub domów opieki społecznej [64/59]
- Tereny zabudowy mieszkaniowej wielorodzinnej i zamieszkania zbiorowego [68/59]
- Tereny zabudowy zagrodowej [68/59]
- Tereny rekreacyjno - wypoczynkowe [68/59]
- Tereny mieszkaniowo - usługowe [68/59]

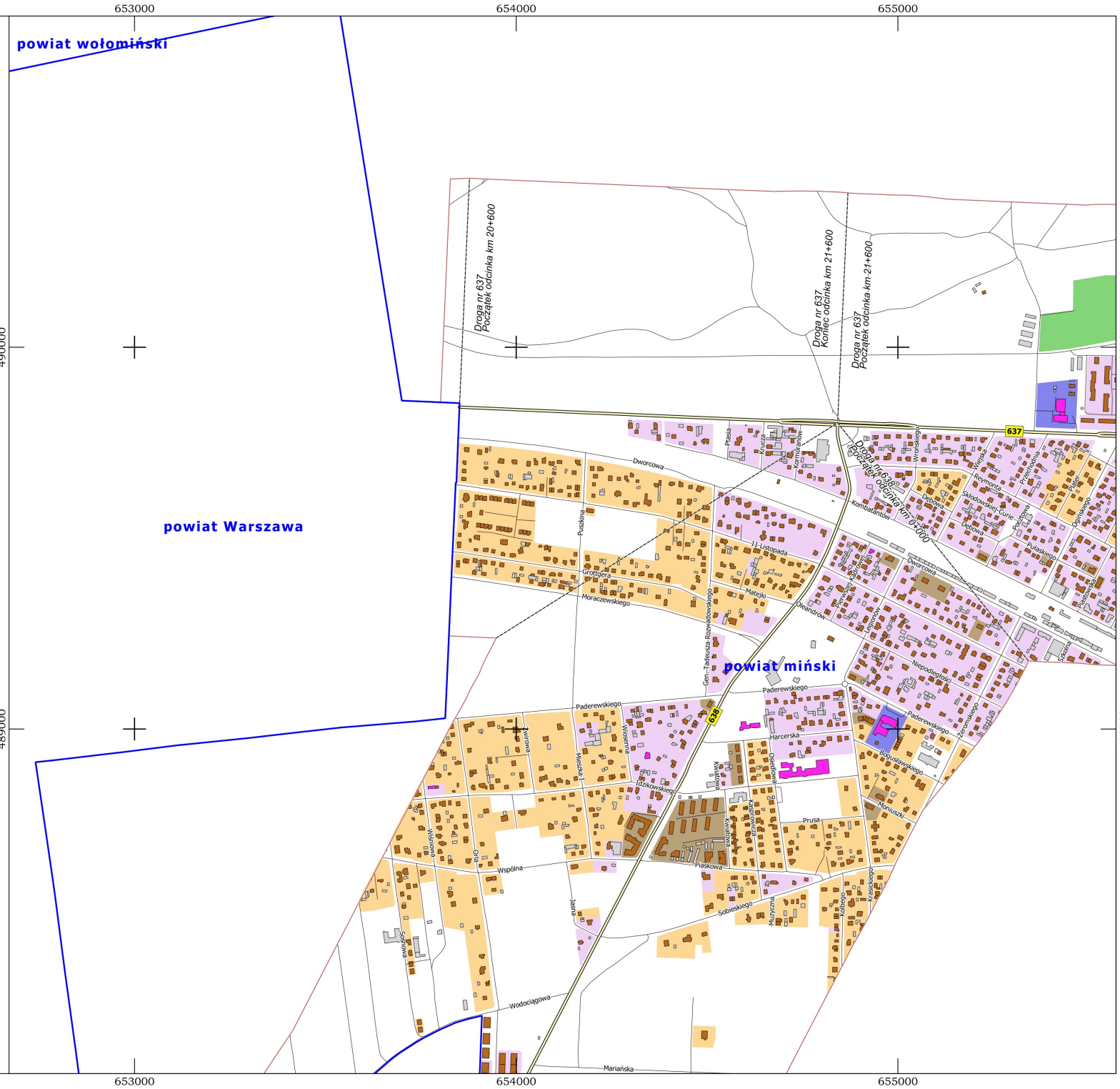

N

Układ współrzędnych "PL-1992"
Skala 1: 10 000

0 200 400 600 800 m

Zamawiający
Mazowiecki Zarząd Dróg Wojewódzkich
ul. Mazowiecka 14, 00-048 Warszawa

Mazowiecki Zarząd Dróg Wojewódzkich w Warszawie

Wykonawca:
LEMITOR Ochrona Środowiska sp. z o.o. sp. k.
ul. Długosza 40, 51-162 Wrocław

lemitor OCHRONA ŚRODOWISKA

Strategiczna mapa hałasu
istniejącego stanu klimatu akustycznego
obszarów położonych w otoczeniu dróg wojewódzkich
województwa mazowieckiego

Mapa terenów objętych ochroną akustyczną

Arkusz 95/174

Legenda

- Granice powiatów
- Jednostki ewidencyjne
- Bufor 600 m
- Analizowane odcinki dróg wojewódzkich
- Pozostałe drogi
- Mosty, wiadukty
- Ekrany akustyczne

Budynki

- szpitali, domów opieki społecznej
- szkół, przedszkoli, żłobków
- mieszkalne
- pozostałe

Tereny chronione akustycznie -
dopuszczalny poziom hałasu [L_{DWN} /L_N] (dB)

- Strefa ochronna „A" uzdrowiska [50/45]
- Tereny zabudowy mieszkaniowej jednorodzinnej [64/59]
- Tereny zabudowy związanej ze stałym lub czasowym pobytem dzieci i młodzieży [64/59]
- Tereny szpitali w miastach lub domów opieki społecznej [64/59]
- Tereny zabudowy mieszkaniowej wielorodzinnej i zamieszkania zbiorowego [68/59]
- Tereny zabudowy zagrodowej [68/59]
- Tereny rekreacyjno - wypoczynkowe [68/59]
- Tereny mieszkaniowo - usługowe [68/59]

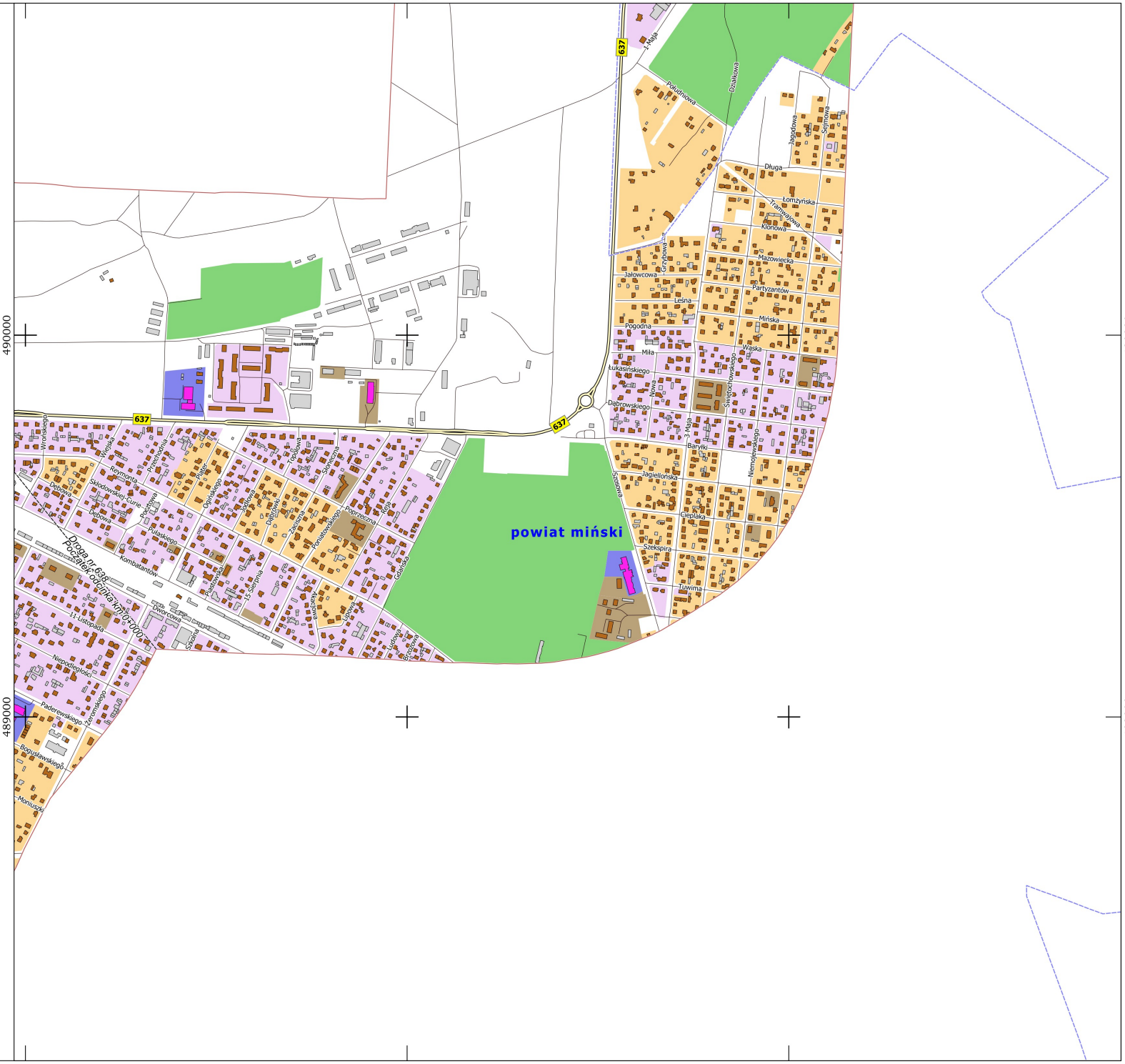

N

Układ współrzędnych "PL-1992"
Skala 1: 10 000

0 200 400 600 800 m

Zamawiający
Mazowiecki Zarząd Dróg Wojewódzkich
ul. Mazowiecka 14, 00-048 Warszawa

Mazowiecki Zarząd Dróg Wojewódzkich w Warszawie

Wykonawca:
LEMITOR Ochrona Środowiska sp. z o.o. sp. k.
ul. Długosza 40, 51-162 Wrocław

lemitor OCHRONA ŚRODOWISKA

Strategiczna mapa hałasu
istniejącego stanu klimatu akustycznego
obszarów położonych w otoczeniu dróg wojewódzkich
województwa mazowieckiego

Mapa terenów objętych ochroną akustyczną

Arkusz 96/174

Legenda

- Granice powiatów
- Jednostki ewidencyjne
- Bufor 600 m
- Analizowane odcinki dróg wojewódzkich
- Pozostałe drogi
- Mosty, wiadukty
- Ekrany akustyczne

Budynki

- szpitali, domów opieki społecznej
- szkół, przedszkoli, żłobków
- mieszkalne
- pozostałe

Tereny chronione akustycznie -
dopuszczalny poziom hałasu [L_{DWN} /L_N] (dB)

- Strefa ochronna „A" uzdrowiska [50/45]
- Tereny zabudowy mieszkaniowej jednorodzinnej [64/59]
- Tereny zabudowy związanej ze stałym lub czasowym pobytem dzieci i młodzieży [64/59]
- Tereny szpitali w miastach lub domów opieki społecznej [64/59]
- Tereny zabudowy mieszkaniowej wielorodzinnej i zamieszkania zbiorowego [68/59]
- Tereny zabudowy zagrodowej [68/59]
- Tereny rekreacyjno - wypoczynkowe [68/59]
- Tereny mieszkaniowo - usługowe [68/59]

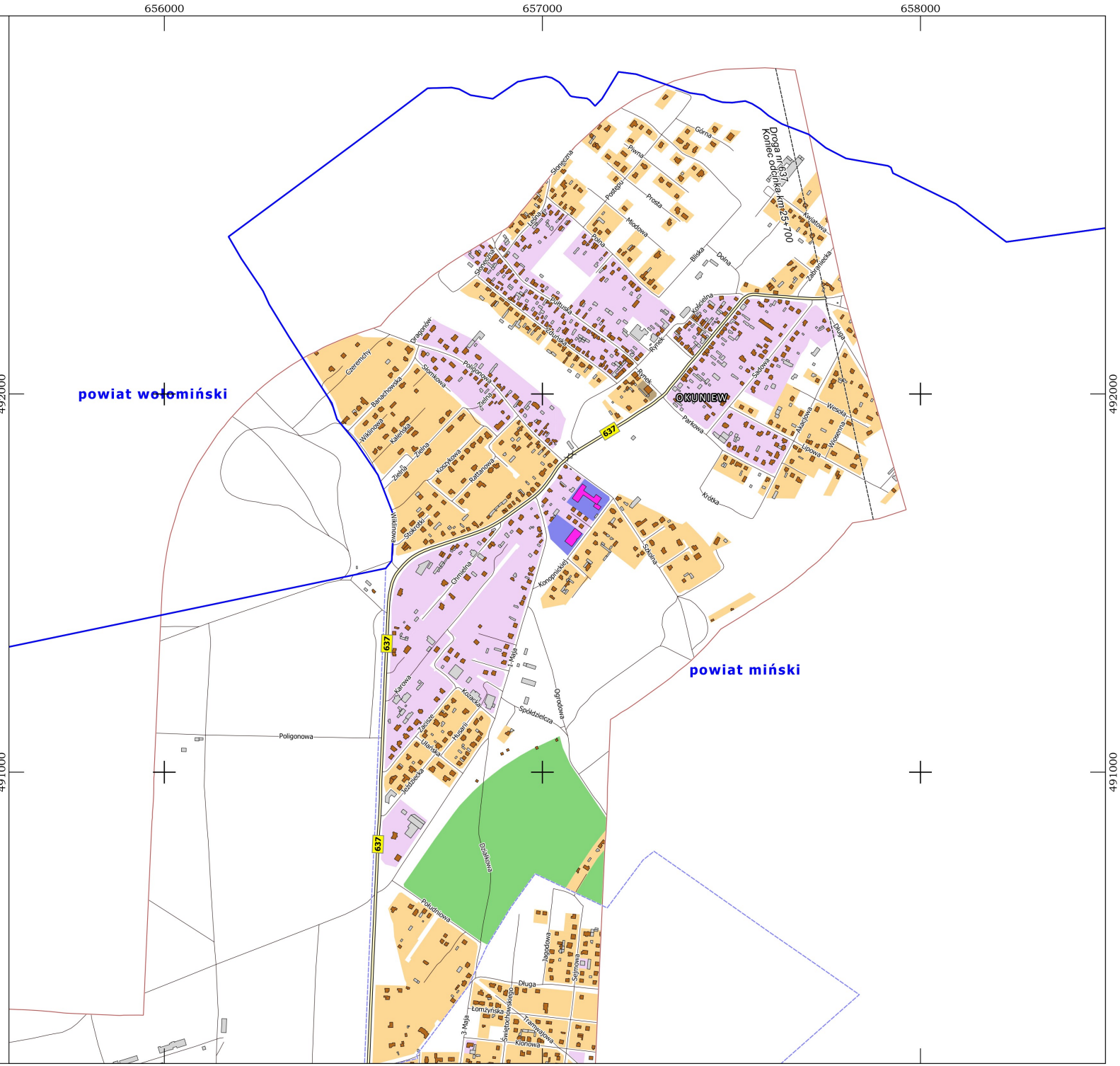

N

Układ współrzędnych "PL-1992"
Skala 1: 10 000

0 200 400 600 800 m

Zamawiający
Mazowiecki Zarząd Dróg Wojewódzkich
ul. Mazowiecka 14, 00-048 Warszawa

Mazowiecki Zarząd Dróg Wojewódzkich w Warszawie

Wykonawca:
LEMITOR Ochrona Środowiska sp. z o.o. sp. k.
ul. Długosza 40, 51-162 Wrocław

lemitor OCHRONA ŚRODOWISKA

Strategiczna mapa hałasu
istniejącego stanu klimatu akustycznego
obszarów położonych w otoczeniu dróg wojewódzkich
województwa mazowieckiego

Mapa terenów objętych ochroną akustyczną

Arkusz 97/174

Legenda

- Granice powiatów
- Jednostki ewidencyjne
- Bufor 600 m
- Analizowane odcinki dróg wojewódzkich
- Pozostałe drogi
- Mosty, wiadukty
- Ekrany akustyczne

Budynki

- szpitali, domów opieki społecznej
- szkół, przedszkoli, żłobków
- mieszkalne
- pozostałe

Tereny chronione akustycznie -
dopuszczalny poziom hałasu [L_{DWN} /L_N] (dB)

- Strefa ochronna „A" uzdrowiska [50/45]
- Tereny zabudowy mieszkaniowej jednorodzinnej [64/59]
- Tereny zabudowy związanej ze stałym lub czasowym pobytem dzieci i młodzieży [64/59]
- Tereny szpitali w miastach lub domów opieki społecznej [64/59]
- Tereny zabudowy mieszkaniowej wielorodzinnej i zamieszkania zbiorowego [68/59]
- Tereny zabudowy zagrodowej [68/59]
- Tereny rekreacyjno - wypoczynkowe [68/59]
- Tereny mieszkaniowo - usługowe [68/59]



Układ współrzędnych "PL-1992"
Skala 1: 10 000

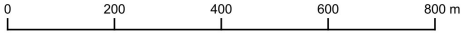

Zamawiający
Mazowiecki Zarząd Dróg Wojewódzkich
ul. Mazowiecka 14, 00-048 Warszawa

Wykonawca:
LEMITOR Ochrona Środowiska sp. z o.o. sp. k.
ul. Długosza 40, 51-162 Wrocław

675000 676000 677000

483000 482000 481000

MIŃSK MAZOWIECKI

powiat miński

Droga nr 802
Początek odcinka km 0+000

Droga nr 802
Koniec odcinka km 1+600

Strategiczna mapa hałasu
istniejącego stanu klimatu akustycznego
obszarów położonych w otoczeniu dróg wojewódzkich
województwa mazowieckiego

Mapa terenów objętych ochroną akustyczną

Arkusz 98/174

Legenda

- Granice powiatów
- Jednostki ewidencyjne
- Bufor 600 m
- Analizowane odcinki dróg wojewódzkich
- Pozostałe drogi
- Mosty, wiadukty
- Ekrany akustyczne

Budynki

- szpitali, domów opieki społecznej
- szkół, przedszkoli, żłobków
- mieszkalne
- pozostałe

Tereny chronione akustycznie - dopuszczalny poziom hałasu [L_{DWN} /L_N] (dB)

- Strefa ochronna „A" uzdrowiska [50/45]
- Tereny zabudowy mieszkaniowej jednorodzinnej [64/59]
- Tereny zabudowy związanej ze stałym lub czasowym pobytem dzieci i młodzieży [64/59]
- Tereny szpitali w miastach lub domów opieki społecznej [64/59]
- Tereny zabudowy mieszkaniowej wielorodzinnej i zamieszkania zbiorowego [68/59]
- Tereny zabudowy zagrodowej [68/59]
- Tereny rekreacyjno - wypoczynkowe [68/59]
- Tereny mieszkaniowo - usługowe [68/59]

Układ współrzędnych "PL-1992"
Skala 1: 10 000

0 200 400 600 800 m

Zamawiający
Mazowiecki Zarząd Dróg Wojewódzkich
ul. Mazowiecka 14, 00-048 Warszawa

Wykonawca:
LEMITOR Ochrona Środowiska sp. z o.o. sp. k.
ul. Długosza 40, 51-162 Wrocław

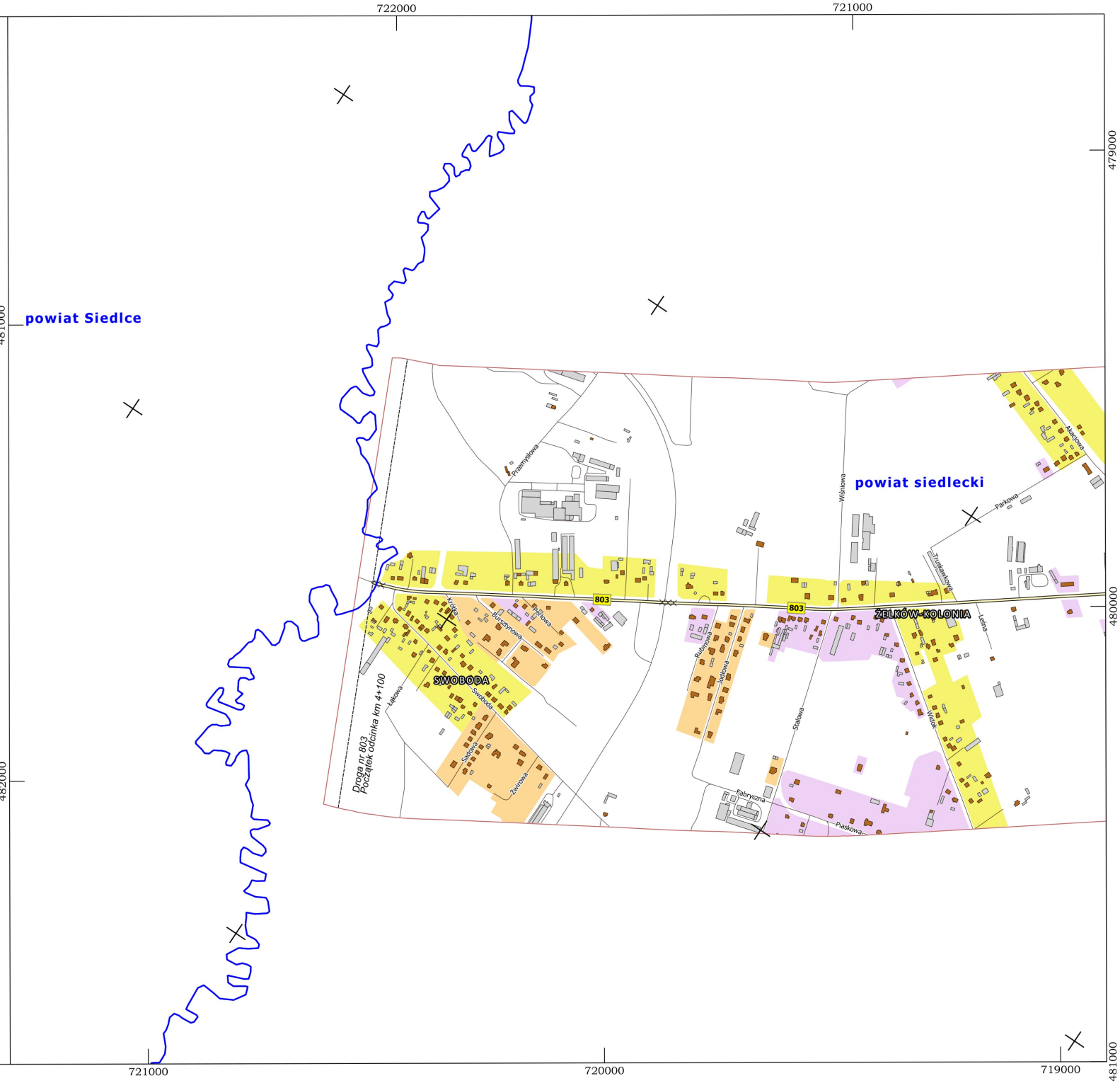

Strategiczna mapa hałasu
istniejącego stanu klimatu akustycznego
obszarów położonych w otoczeniu dróg wojewódzkich
województwa mazowieckiego

Mapa terenów objętych ochroną akustyczną

Arkusz 99/174

Legenda

- Granice powiatów
- Jednostki ewidencyjne
- Bufor 600 m
- Analizowane odcinki dróg wojewódzkich
- Pozostałe drogi
- Mosty, wiadukty
- Ekrany akustyczne

Budynki

- szpitali, domów opieki społecznej
- szkół, przedszkoli, żłobków
- mieszkalne
- pozostałe

Tereny chronione akustycznie -
dopuszczalny poziom hałasu [L_{DWN} /L_N] (dB)

- Strefa ochronna „A" uzdrowiska [50/45]
- Tereny zabudowy mieszkaniowej jednorodzinnej [64/59]
- Tereny zabudowy związanej ze stałym lub czasowym pobytem dzieci i młodzieży [64/59]
- Tereny szpitali w miastach lub domów opieki społecznej [64/59]
- Tereny zabudowy mieszkaniowej wielorodzinnej i zamieszkania zbiorowego [68/59]
- Tereny zabudowy zagrodowej [68/59]
- Tereny rekreacyjno - wypoczynkowe [68/59]
- Tereny mieszkaniowo - usługowe [68/59]



Układ współrzędnych "PL-1992"
Skala 1: 10 000

0 200 400 600 800 m

Zamawiający
Mazowiecki Zarząd Dróg Wojewódzkich
ul. Mazowiecka 14, 00-048 Warszawa

Wykonawca:
LEMITOR Ochrona Środowiska sp. z o.o. sp. k.
ul. Długosza 40, 51-162 Wrocław

Strategiczna mapa hałasu
istniejącego stanu klimatu akustycznego
obszarów położonych w otoczeniu dróg wojewódzkich
województwa mazowieckiego

Mapa terenów objętych ochroną akustyczną

Arkusz 100/174

Legenda

- Granice powiatów
- Jednostki ewidencyjne
- Bufor 600 m
- Analizowane odcinki dróg wojewódzkich
- Pozostałe drogi
- Mosty, wiadukty
- Ekrany akustyczne

Budynki

- szpitali, domów opieki społecznej
- szkół, przedszkoli, żłobków
- mieszkalne
- pozostałe

Tereny chronione akustycznie -
dopuszczalny poziom hałasu [L_{DWN} /L_N] (dB)

- Strefa ochronna „A" uzdrowiska [50/45]
- Tereny zabudowy mieszkaniowej jednorodzinnej [64/59]
- Tereny zabudowy związanej ze stałym lub czasowym pobytem dzieci i młodzieży [64/59]
- Tereny szpitali w miastach lub domów opieki społecznej [64/59]
- Tereny zabudowy mieszkaniowej wielorodzinnej i zamieszkania zbiorowego [68/59]
- Tereny zabudowy zagrodowej [68/59]
- Tereny rekreacyjno - wypoczynkowe [68/59]
- Tereny mieszkaniowo - usługowe [68/59]



Układ współrzędnych "PL-1992"
Skala 1: 10 000

0 200 400 600 800 m

Zamawiający
Mazowiecki Zarząd Dróg Wojewódzkich
ul. Mazowiecka 14, 00-048 Warszawa

Wykonawca:
LEMITOR Ochrona Środowiska sp. z o.o. sp. k.
ul. Długosza 40, 51-162 Wrocław

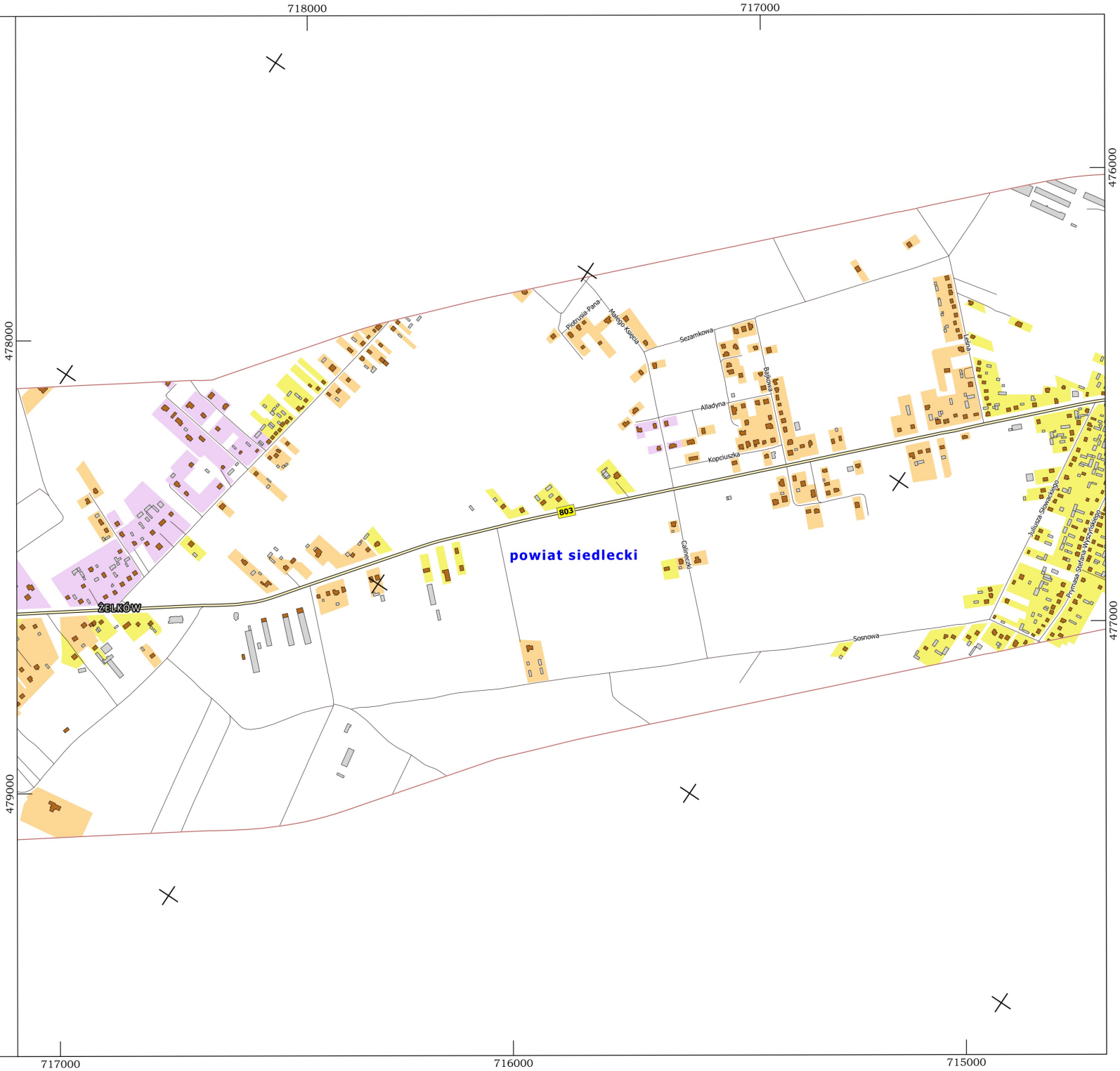

Strategiczna mapa hałasu
istniejącego stanu klimatu akustycznego
obszarów położonych w otoczeniu dróg wojewódzkich
województwa mazowieckiego

Mapa terenów objętych ochroną akustyczną

Arkusz 101/174

Legenda

- Granice powiatów
- Jednostki ewidencyjne
- Bufor 600 m
- Analizowane odcinki dróg wojewódzkich
- Pozostałe drogi
- Mosty, wiadukty
- Ekrany akustyczne

Budynki

- szpitali, domów opieki społecznej
- szkół, przedszkoli, żłobków
- mieszkalne
- pozostałe

Tereny chronione akustycznie -
dopuszczalny poziom hałasu [L_{DWN} /L_N] (dB)

- Strefa ochronna „A" uzdrowiska [50/45]
- Tereny zabudowy mieszkaniowej jednorodzinnej [64/59]
- Tereny zabudowy związanej ze stałym lub czasowym pobytem dzieci i młodzieży [64/59]
- Tereny szpitali w miastach lub domów opieki społecznej [64/59]
- Tereny zabudowy mieszkaniowej wielorodzinnej i zamieszkania zbiorowego [68/59]
- Tereny zabudowy zagrodowej [68/59]
- Tereny rekreacyjno - wypoczynkowe [68/59]
- Tereny mieszkaniowo - usługowe [68/59]

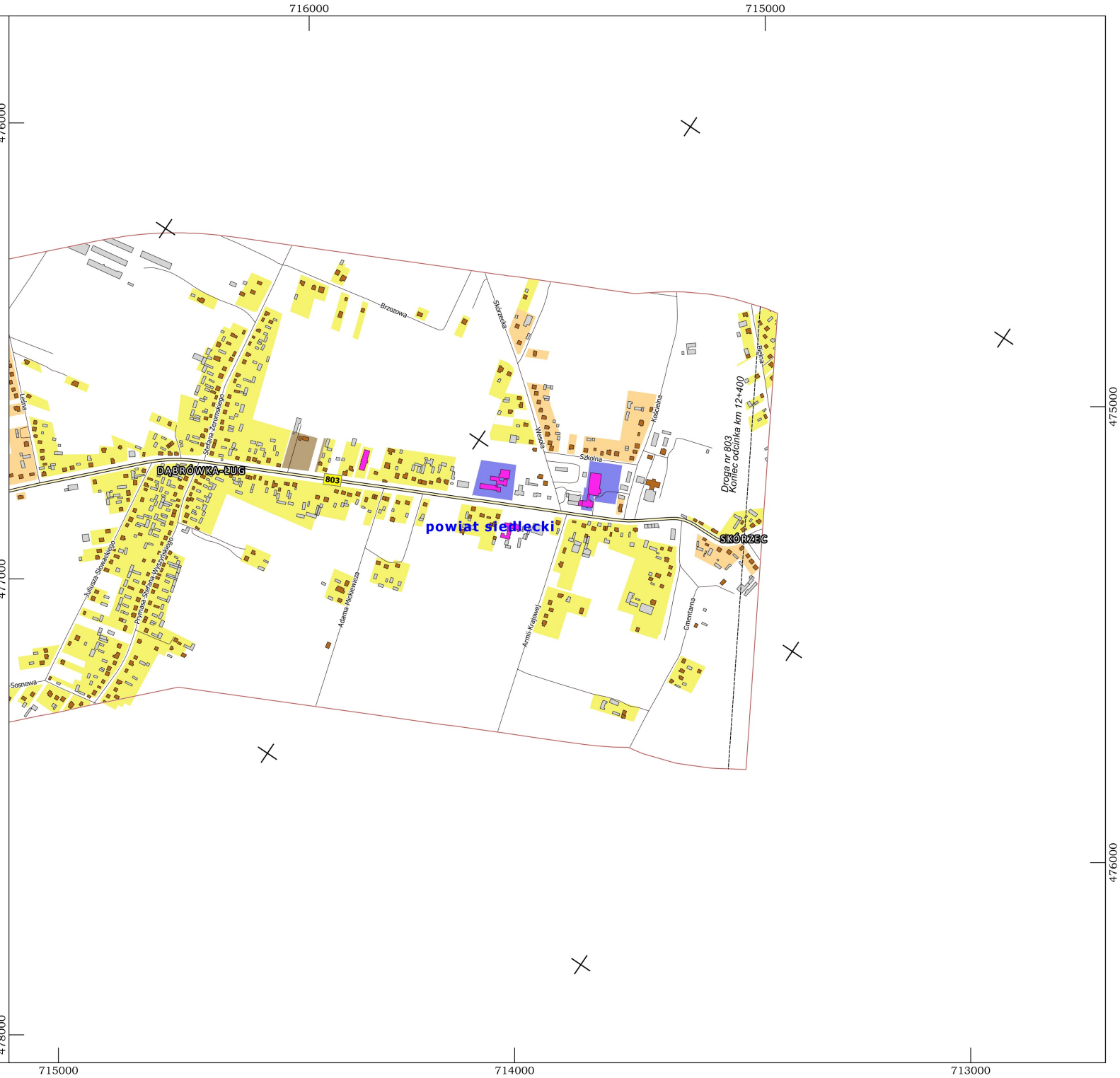

Układ współrzędnych "PL-1992"
Skala 1: 10 000

0 200 400 600 800 m

Zamawiający
Mazowiecki Zarząd Dróg Wojewódzkich
ul. Mazowiecka 14, 00-048 Warszawa

Wykonawca:
LEMITOR Ochrona Środowiska sp. z o.o. sp. k.
ul. Długosza 40, 51-162 Wrocław

Strategiczna mapa hałasu
istniejącego stanu klimatu akustycznego
obszarów położonych w otoczeniu dróg wojewódzkich
województwa mazowieckiego

Mapa terenów objętych ochroną akustyczną

Arkusz 102/174

Legenda

- Granice powiatów
- Jednostki ewidencyjne
- Bufor 600 m
- Analizowane odcinki dróg wojewódzkich
- Pozostałe drogi
- Mosty, wiadukty
- Ekrany akustyczne

Budynki

- szpitali, domów opieki społecznej
- szkół, przedszkoli, żłobków
- mieszkalne
- pozostałe

Tereny chronione akustycznie -
dopuszczalny poziom hałasu [L_{DWN} /L_N] (dB)

- Strefa ochronna „A" uzdrowiska [50/45]
- Tereny zabudowy mieszkaniowej jednorodzinnej [64/59]
- Tereny zabudowy związanej ze stałym lub czasowym pobytem dzieci i młodzieży [64/59]
- Tereny szpitali w miastach lub domów opieki społecznej [64/59]
- Tereny zabudowy mieszkaniowej wielorodzinnej i zamieszkania zbiorowego [68/59]
- Tereny zabudowy zagrodowej [68/59]
- Tereny rekreacyjno - wypoczynkowe [68/59]
- Tereny mieszkaniowo - usługowe [68/59]

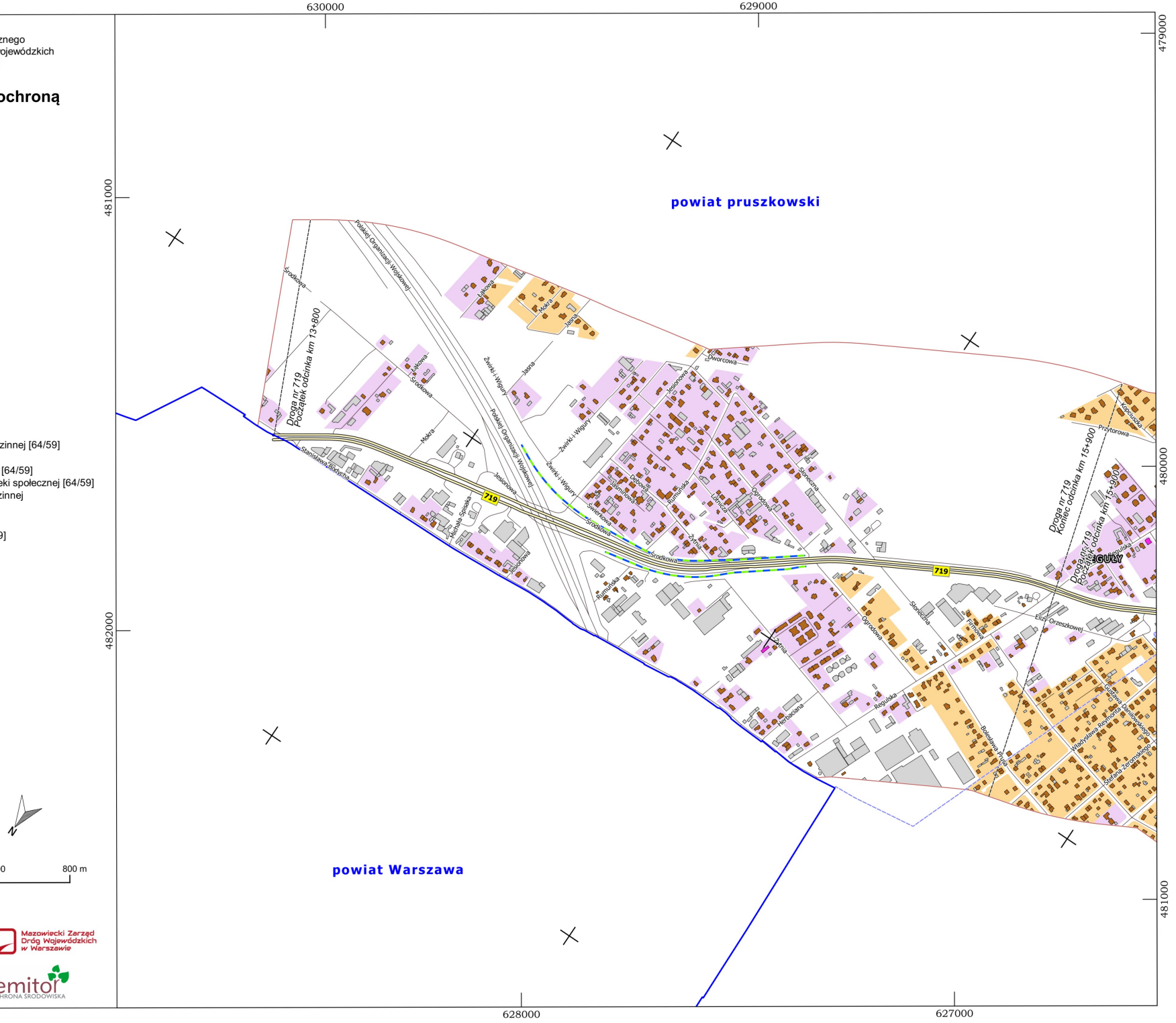

Układ współrzędnych "PL-1992"
Skala 1: 10 000

0 200 400 600 800 m

Zamawiający
Mazowiecki Zarząd Dróg Wojewódzkich
ul. Mazowiecka 14, 00-048 Warszawa

Mazowiecki Zarząd Dróg Wojewódzkich w Warszawie

Wykonawca:
LEMITOR Ochrona Środowiska sp. z o.o. sp. k.
ul. Długosza 40, 51-162 Wrocław

lemitor OCHRONA ŚRODOWISKA

Strategiczna mapa hałasu
istniejącego stanu klimatu akustycznego
obszarów położonych w otoczeniu dróg wojewódzkich
województwa mazowieckiego

Mapa terenów objętych ochroną akustyczną

Arkusz 103/174

Legenda

- Granice powiatów
- Jednostki ewidencyjne
- Bufor 600 m
- Analizowane odcinki dróg wojewódzkich
- Pozostałe drogi
- Mosty, wiadukty
- Ekrany akustyczne

Budynki

- szpitali, domów opieki społecznej
- szkół, przedszkoli, żłobków
- mieszkalne
- pozostałe

Tereny chronione akustycznie -
dopuszczalny poziom hałasu [L_{DWN} /L_N] (dB)

- Strefa ochronna „A" uzdrowiska [50/45]
- Tereny zabudowy mieszkaniowej jednorodzinnej [64/59]
- Tereny zabudowy związanej ze stałym lub czasowym pobytem dzieci i młodzieży [64/59]
- Tereny szpitali w miastach lub domów opieki społecznej [64/59]
- Tereny zabudowy mieszkaniowej wielorodzinnej i zamieszkania zbiorowego [68/59]
- Tereny zabudowy zagrodowej [68/59]
- Tereny rekreacyjno - wypoczynkowe [68/59]
- Tereny mieszkaniowo - usługowe [68/59]

Układ współrzędnych "PL-1992"
Skala 1: 10 000

0 200 400 600 800 m

Zamawiający
Mazowiecki Zarząd Dróg Wojewódzkich
ul. Mazowiecka 14, 00-048 Warszawa

Wykonawca:
LEMITOR Ochrona Środowiska sp. z o.o. sp. k.
ul. Długosza 40, 51-162 Wrocław

628000 627000 626000 625000
480000 479000 481000 480000 482000 626000

powiat pruszkowski

Droga nr 719
Koniec odcinka km 15+900

Droga nr 719
Początek odcinka km 15+900

Droga nr 719
Koniec odcinka km 17+100

Droga nr 719
Początek odcinka km 17+100

719

REGUŁY

Aleja Powstańców Warszawy
Wiejska
Zielona
Regulska
Elizy Orzeszkowej
Józefa Ignacego Kraszewskiego
Władysława Reymonta
Gustawa Daniłowskiego
Henryka Sienkiewicza
Cypriana Kamila Norwida
Jana Kasprowicza
Edwarda Stanisławskiego
Bronisława Dąbrowskiego
Aleja Tysiąclecia
Harcerska
Kościuszki
Juliusza Słowackiego
Adama Asnyka
Bolesława Leśmiana
Zygmunta Krasińskiego
Grunwaldzka
Piastowska
Zamieniecka
Gdańska
Sobótka
Błękitna
Różana
Miejska
Rymarska
Biała
Sucha
Spokojna
Juliana Tuwima
Bohaterów Warszawy
Warszawska

Strategiczna mapa hałasu
istniejącego stanu klimatu akustycznego
obszarów położonych w otoczeniu dróg wojewódzkich
województwa mazowieckiego

Mapa terenów objętych ochroną akustyczną

Arkusz 104/174

Legenda

- Granice powiatów
- Jednostki ewidencyjne
- Bufor 600 m
- Analizowane odcinki dróg wojewódzkich
- Pozostałe drogi
- Mosty, wiadukty
- Ekrany akustyczne

Budynki

- szpitali, domów opieki społecznej
- szkół, przedszkoli, żłobków
- mieszkalne
- pozostałe

Tereny chronione akustycznie -
dopuszczalny poziom hałasu [L_{DWN} /L_N] (dB)

- Strefa ochronna „A" uzdrowiska [50/45]
- Tereny zabudowy mieszkaniowej jednorodzinnej [64/59]
- Tereny zabudowy związanej ze stałym lub czasowym pobytem dzieci i młodzieży [64/59]
- Tereny szpitali w miastach lub domów opieki społecznej [64/59]
- Tereny zabudowy mieszkaniowej wielorodzinnej i zamieszkania zbiorowego [68/59]
- Tereny zabudowy zagrodowej [68/59]
- Tereny rekreacyjno - wypoczynkowe [68/59]
- Tereny mieszkaniowo - usługowe [68/59]

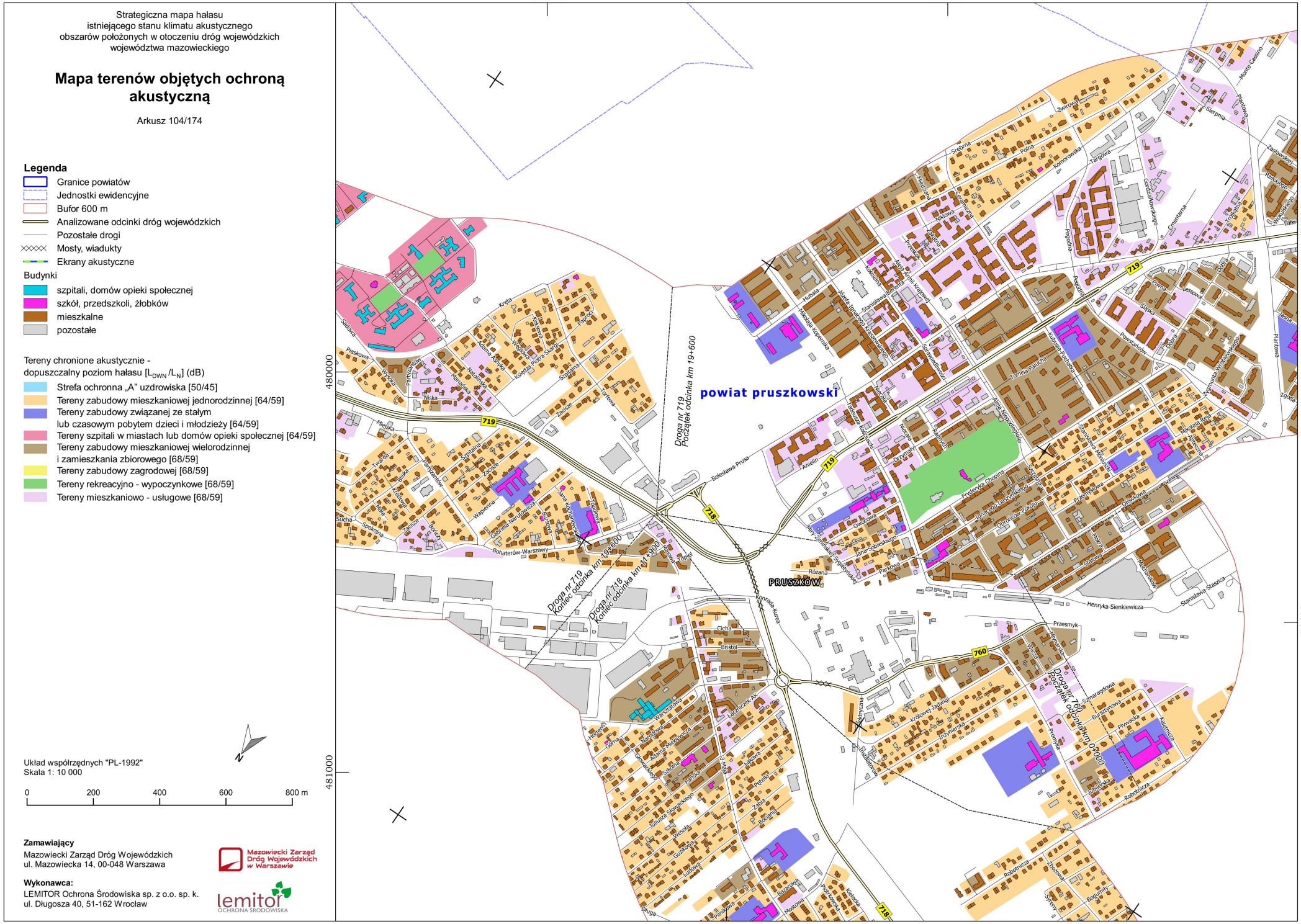
625000
624000
623000
622000
480000
481000
478000
479000
powiat pruszkowski
PRUSZKÓW
Droga nr 719
Początek odcinka km 19+600
Droga nr 719
Koniec odcinka km 19+600
Droga nr 719
Początek odcinka km 0+900
Droga nr 718
Koniec odcinka km 0+900
Droga nr 760
Początek odcinka km 0+000
719
760
Bolesława Prusa
Bohaterów Warszawy
Kontrasta Kurca
Henryka Sienkiewicza
Przesmyk
Bristol
Cicha
Różana
Pawłowa
Ametlin
Fryderyka Chopina
Tomcia Palucha
Mikołaja Kopernika
Stanisława Staszica
Powstańców
Pogodna
Srebrna
Polna
Komorowska
Targowa
Grzegorzewskiego
Cmentarna
Sierpnia
Montecassino
Piaskowa
Wrocka
Parczewskiego
Niska
Miejska
Twarda
Spółdzielcza
Zacisze
Wapienna
Jana Kochanowskiego
Gabriela Narutowicza
Tadeusza Kościuszki
Spokojna
Sucha
Borowa
Kolejowa
Kręta
Sadowa
Warszawska
Adama Mickiewicza
Parkowa
Leśna
Polna
Sosnowa
Graniczna
Wiejska
Akacjowa
Kasztanowa
Lipowa
Ogrodowa
Jana Sobieskiego
Przemysłowa
Obrońców Pokoju
Ignacego Daszyńskiego
Marii Konopnickiej
Aleksandra Fredry
Aleja Niepodległości
Aleja Wincentego Witosa
Mirosława Hermaszewskiego
Generała Józefa Bema
Generała Stefana Roweckiego
Generała Władysława Sikorskiego
Generała Tadeusza Kościuszki
Generała Józefa Wybickiego
Generała Józefa Dwernickiego
Generała Józefa Zajączka
Generała Józefa Sowińskiego
Generała Józefa Kamińskiego
Generała Józefa Bema
Generała Józefa Dwernickiego
Generała Józefa Zajączka
Generała Józefa Sowińskiego
Generała Józefa Kamińskiego
Generała Józefa Wybick

Strategiczna mapa hałasu
istniejącego stanu klimatu akustycznego
obszarów położonych w otoczeniu dróg wojewódzkich
województwa mazowieckiego

Mapa terenów objętych ochroną akustyczną

Arkusz 105/174

Legenda

- Granice powiatów
- Jednostki ewidencyjne
- Bufor 600 m
- Analizowane odcinki dróg wojewódzkich
- Pozostałe drogi
- Mosty, wiadukty
- Ekrany akustyczne

Budynki

- szpitali, domów opieki społecznej
- szkół, przedszkoli, żłobków
- mieszkalne
- pozostałe

Tereny chronione akustycznie -
dopuszczalny poziom hałasu [L_{DWN} /L_N] (dB)

- Strefa ochronna „A" uzdrowiska [50/45]
- Tereny zabudowy mieszkaniowej jednorodzinnej [64/59]
- Tereny zabudowy związanej ze stałym lub czasowym pobytem dzieci i młodzieży [64/59]
- Tereny szpitali w miastach lub domów opieki społecznej [64/59]
- Tereny zabudowy mieszkaniowej wielorodzinnej i zamieszkania zbiorowego [68/59]
- Tereny zabudowy zagrodowej [68/59]
- Tereny rekreacyjno - wypoczynkowe [68/59]
- Tereny mieszkaniowo - usługowe [68/59]

Układ współrzędnych "PL-1992"
Skala 1: 10 000

0 200 400 600 800 m

Zamawiający
Mazowiecki Zarząd Dróg Wojewódzkich
ul. Mazowiecka 14, 00-048 Warszawa

Wykonawca:
LEMITOR Ochrona Środowiska sp. z o.o. sp. k.
ul. Długosza 40, 51-162 Wrocław

624000 623000 622000 621000
478000 479000 476000 477000

NOWA WIEŚ
powiat pruszkowski
719
Droga nr 719 początek odcinka km 22+500
Droga nr 719 koniec odcinka km 22+500
Warszawska
Monte Cassino
Sierpnia
Plantowa
Polna
Komorowska
Targowa
Gen. Fieldorfa
Kwiatowa
Wandy
Tulipanów
Sosnowa
Akacjowa
Magnolii
Brzozowa
Emaus
Zadrożyńskiego
Różańskiego
Wiązkowskiego
Leśna
Przy Kościele
Emaus-Piaski
Izabelli Leckiej
Emanuela Piaseckiego
Gorczakowskiego
Ogrodowa
Bolesława Prusa
Rzeczna
Lesznowa
Śliska
Powstańców
Dębowa
Przemysła Włodkowskiego
Fryderyka Chopina
Ignacego Daszyńskiego
Obrońców Pokoju
Mirosława Hermaszewskiego
Przemysłowa
Ołówkowa
Mokra
Sadowa
Mechanizatorów
Henryka Sienkiewicza
Stanisława Staszica
Przylesie
Działkowa
Sosnowa
Dębowa
Zgoda
Jesienna
Wiosenna
Letnia
Gościnna

Strategiczna mapa hałasu
istniejącego stanu klimatu akustycznego
obszarów położonych w otoczeniu dróg wojewódzkich
województwa mazowieckiego

Mapa terenów objętych ochroną akustyczną

Arkusz 106/174

Legenda

- Granice powiatów
- Jednostki ewidencyjne
- Bufor 600 m
- Analizowane odcinki dróg wojewódzkich
- Pozostałe drogi
- Mosty, wiadukty
- Ekrany akustyczne

Budynki

- szpitali, domów opieki społecznej
- szkół, przedszkoli, żłobków
- mieszkalne
- pozostałe

Tereny chronione akustycznie -
dopuszczalny poziom hałasu [L_{DWN} /L_N] (dB)

- Strefa ochronna „A" uzdrowiska [50/45]
- Tereny zabudowy mieszkaniowej jednorodzinnej [64/59]
- Tereny zabudowy związanej ze stałym lub czasowym pobytem dzieci i młodzieży [64/59]
- Tereny szpitali w miastach lub domów opieki społecznej [64/59]
- Tereny zabudowy mieszkaniowej wielorodzinnej i zamieszkania zbiorowego [68/59]
- Tereny zabudowy zagrodowej [68/59]
- Tereny rekreacyjno - wypoczynkowe [68/59]
- Tereny mieszkaniowo - usługowe [68/59]

Układ współrzędnych "PL-1992"
Skala 1: 10 000

0 200 400 600 800 m

Zamawiający
Mazowiecki Zarząd Dróg Wojewódzkich
ul. Mazowiecka 14, 00-048 Warszawa

Wykonawca:
LEMITOR Ochrona Środowiska sp. z o.o. sp. k.
ul. Długosza 40, 51-162 Wrocław

622000 621000 620000

476000 474000 475000 477000

620000 619000

KANIE OTRĘBUSY

powiat grodziski

powiat pruszkowski

Droga nr 719 Koniec odcinka km 26+000

Droga nr 719 Początek odcinka km 26+000

Droga nr 720 Koniec odcinka km 13+500

719 720

Strategiczna mapa hałasu
istniejącego stanu klimatu akustycznego
obszarów położonych w otoczeniu dróg wojewódzkich
województwa mazowieckiego

Mapa terenów objętych ochroną akustyczną

Arkusz 107/174

Legenda

- Granice powiatów
- Jednostki ewidencyjne
- Bufor 600 m
- Analizowane odcinki dróg wojewódzkich
- Pozostałe drogi
- Mosty, wiadukty
- Ekrany akustyczne

Budynki

- szpitali, domów opieki społecznej
- szkół, przedszkoli, żłobków
- mieszkalne
- pozostałe

Tereny chronione akustycznie -
dopuszczalny poziom hałasu [L_{DWN} /L_N] (dB)

- Strefa ochronna „A" uzdrowiska [50/45]
- Tereny zabudowy mieszkaniowej jednorodzinnej [64/59]
- Tereny zabudowy związanej ze stałym lub czasowym pobytem dzieci i młodzieży [64/59]
- Tereny szpitali w miastach lub domów opieki społecznej [64/59]
- Tereny zabudowy mieszkaniowej wielorodzinnej i zamieszkania zbiorowego [68/59]
- Tereny zabudowy zagrodowej [68/59]
- Tereny rekreacyjno - wypoczynkowe [68/59]
- Tereny mieszkaniowo - usługowe [68/59]

Układ współrzędnych "PL-1992"
Skala 1: 10 000

0 200 400 600 800 m

Zamawiający
Mazowiecki Zarząd Dróg Wojewódzkich
ul. Mazowiecka 14, 00-048 Warszawa

Wykonawca:
LEMITOR Ochrona Środowiska sp. z o.o. sp. k.
ul. Długosza 40, 51-162 Wrocław

620000 619000 618000 617000
476000 477000 478000 475000

powiat grodziski
powiat pruszkowski
BRWINÓW
719 720

Strategiczna mapa hałasu
istniejącego stanu klimatu akustycznego
obszarów położonych w otoczeniu dróg wojewódzkich
województwa mazowieckiego

Mapa terenów objętych ochroną akustyczną

Arkusz 108/174

Legenda

- Granice powiatów
- Jednostki ewidencyjne
- Bufor 600 m
- Analizowane odcinki dróg wojewódzkich
- Pozostałe drogi
- Mosty, wiadukty
- Ekrany akustyczne

Budynki

- szpitali, domów opieki społecznej
- szkół, przedszkoli, żłobków
- mieszkalne
- pozostałe

Tereny chronione akustycznie -
dopuszczalny poziom hałasu [L_{DWN} /L_N] (dB)

- Strefa ochronna „A" uzdrowiska [50/45]
- Tereny zabudowy mieszkaniowej jednorodzinnej [64/59]
- Tereny zabudowy związanej ze stałym lub czasowym pobytem dzieci i młodzieży [64/59]
- Tereny szpitali w miastach lub domów opieki społecznej [64/59]
- Tereny zabudowy mieszkaniowej wielorodzinnej i zamieszkania zbiorowego [68/59]
- Tereny zabudowy zagrodowej [68/59]
- Tereny rekreacyjno - wypoczynkowe [68/59]
- Tereny mieszkaniowo - usługowe [68/59]

Układ współrzędnych "PL-1992"
Skala 1: 10 000

0 200 400 600 800 m

Zamawiający
Mazowiecki Zarząd Dróg Wojewódzkich
ul. Mazowiecka 14, 00-048 Warszawa

Wykonawca:
LEMITOR Ochrona Środowiska sp. z o.o. sp. k.
ul. Długosza 40, 51-162 Wrocław

618000 617000 476000 477000 478000 479000 617000 616000 615000

BRWINÓW

720

powiat pruszkowski

Droga nr 720
Początek odcinka km 8+500

Strategiczna mapa hałasu
istniejącego stanu klimatu akustycznego
obszarów położonych w otoczeniu dróg wojewódzkich
województwa mazowieckiego

Mapa terenów objętych ochroną akustyczną

Arkusz 109/174

Legenda

- Granice powiatów
- Jednostki ewidencyjne
- Bufor 600 m
- Analizowane odcinki dróg wojewódzkich
- Pozostałe drogi
- Mosty, wiadukty
- Ekrany akustyczne

Budynki

- szpitali, domów opieki społecznej
- szkół, przedszkoli, żłobków
- mieszkalne
- pozostałe

Tereny chronione akustycznie -
dopuszczalny poziom hałasu [L_{DWN} /L_N] (dB)

- Strefa ochronna „A" uzdrowiska [50/45]
- Tereny zabudowy mieszkaniowej jednorodzinnej [64/59]
- Tereny zabudowy związanej ze stałym lub czasowym pobytem dzieci i młodzieży [64/59]
- Tereny szpitali w miastach lub domów opieki społecznej [64/59]
- Tereny zabudowy mieszkaniowej wielorodzinnej i zamieszkania zbiorowego [68/59]
- Tereny zabudowy zagrodowej [68/59]
- Tereny rekreacyjno - wypoczynkowe [68/59]
- Tereny mieszkaniowo - usługowe [68/59]

Układ współrzędnych "PL-1992"
Skala 1: 10 000

0 200 400 600 800 m

Zamawiający
Mazowiecki Zarząd Dróg Wojewódzkich
ul. Mazowiecka 14, 00-048 Warszawa

Wykonawca:
LEMITOR Ochrona Środowiska sp. z o.o. sp. k.
ul. Długosza 40, 51-162 Wrocław

617000 616000 473000 475000 474000 476000 475000 616000 615000

powiat grodziski

powiat pruszkowski

719

Strategiczna mapa hałasu
istniejącego stanu klimatu akustycznego
obszarów położonych w otoczeniu dróg wojewódzkich
województwa mazowieckiego

Mapa terenów objętych ochroną akustyczną

Arkusz 110/174

Legenda

- Granice powiatów
- Jednostki ewidencyjne
- Bufor 600 m
- Analizowane odcinki dróg wojewódzkich
- Pozostałe drogi
- Mosty, wiadukty
- Ekrany akustyczne

Budynki

- szpitali, domów opieki społecznej
- szkół, przedszkoli, żłobków
- mieszkalne
- pozostałe

Tereny chronione akustycznie -
dopuszczalny poziom hałasu [L_{DWN} /L_N] (dB)

- Strefa ochronna „A" uzdrowiska [50/45]
- Tereny zabudowy mieszkaniowej jednorodzinnej [64/59]
- Tereny zabudowy związanej ze stałym lub czasowym pobytem dzieci i młodzieży [64/59]
- Tereny szpitali w miastach lub domów opieki społecznej [64/59]
- Tereny zabudowy mieszkaniowej wielorodzinnej i zamieszkania zbiorowego [68/59]
- Tereny zabudowy zagrodowej [68/59]
- Tereny rekreacyjno - wypoczynkowe [68/59]
- Tereny mieszkaniowo - usługowe [68/59]

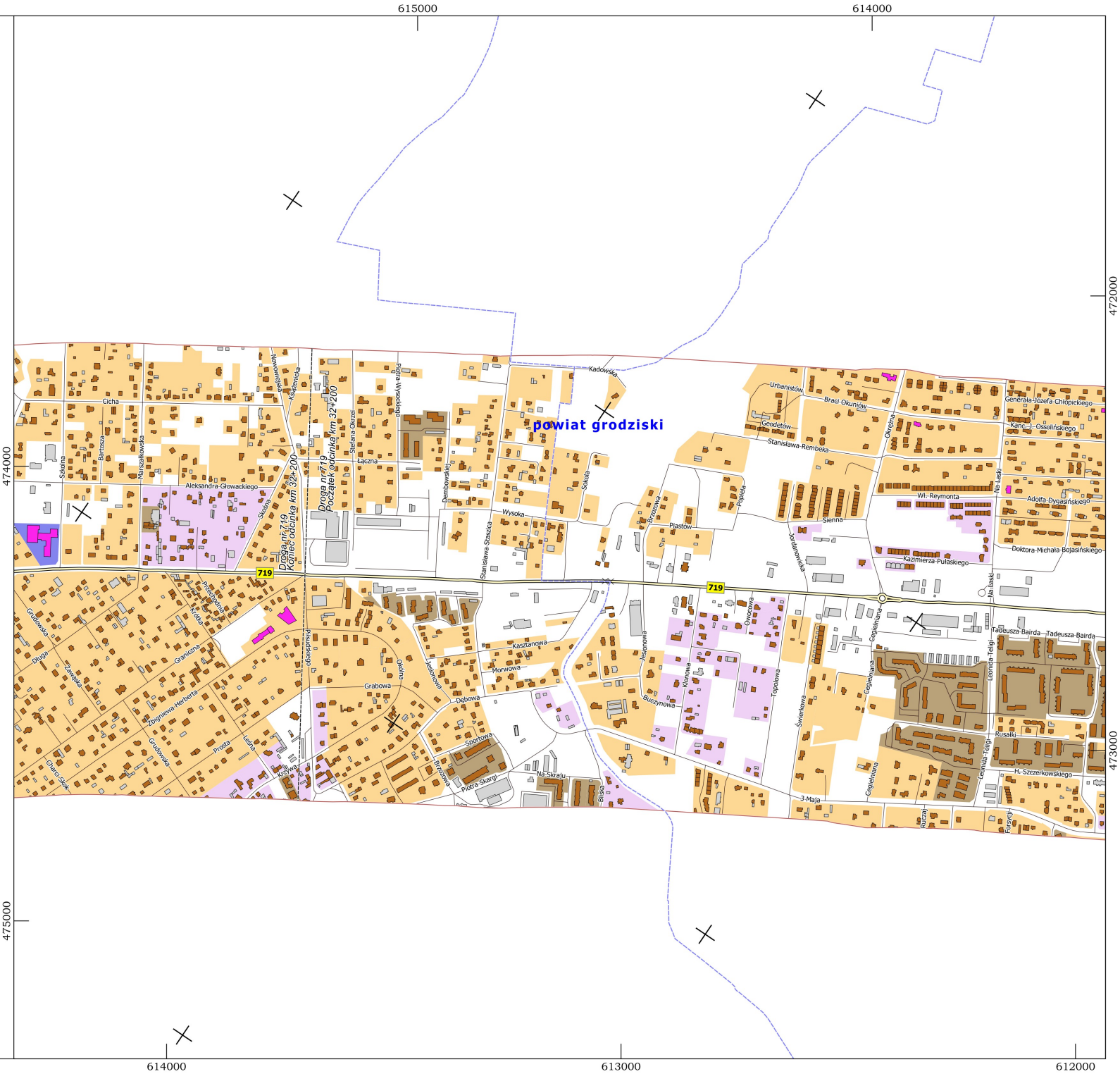

Układ współrzędnych "PL-1992"
Skala 1: 10 000

0 200 400 600 800 m

Zamawiający
Mazowiecki Zarząd Dróg Wojewódzkich
ul. Mazowiecka 14, 00-048 Warszawa

Mazowiecki Zarząd Dróg Wojewódzkich w Warszawie

Wykonawca:
LEMITOR Ochrona Środowiska sp. z o.o. sp. k.
ul. Długosza 40, 51-162 Wrocław

lemitor OCHRONA ŚRODOWISKA

Strategiczna mapa hałasu
istniejącego stanu klimatu akustycznego
obszarów położonych w otoczeniu dróg wojewódzkich
województwa mazowieckiego

Mapa terenów objętych ochroną akustyczną

Arkusz 111/174

Legenda

- Granice powiatów
- Jednostki ewidencyjne
- Bufor 600 m
- Analizowane odcinki dróg wojewódzkich
- Pozostałe drogi
- Mosty, wiadukty
- Ekrany akustyczne

Budynki

- szpitali, domów opieki społecznej
- szkół, przedszkoli, żłobków
- mieszkalne
- pozostałe

Tereny chronione akustycznie -
dopuszczalny poziom hałasu [L_{DWN} /L_N] (dB)

- Strefa ochronna „A" uzdrowiska [50/45]
- Tereny zabudowy mieszkaniowej jednorodzinnej [64/59]
- Tereny zabudowy związanej ze stałym lub czasowym pobytem dzieci i młodzieży [64/59]
- Tereny szpitali w miastach lub domów opieki społecznej [64/59]
- Tereny zabudowy mieszkaniowej wielorodzinnej i zamieszkania zbiorowego [68/59]
- Tereny zabudowy zagrodowej [68/59]
- Tereny rekreacyjno - wypoczynkowe [68/59]
- Tereny mieszkaniowo - usługowe [68/59]

Układ współrzędnych "PL-1992"
Skala 1: 10 000

0 200 400 600 800 m

Zamawiający
Mazowiecki Zarząd Dróg Wojewódzkich
ul. Mazowiecka 14, 00-048 Warszawa

Wykonawca:
LEMITOR Ochrona Środowiska sp. z o.o. sp. k.
ul. Długosza 40, 51-162 Wrocław

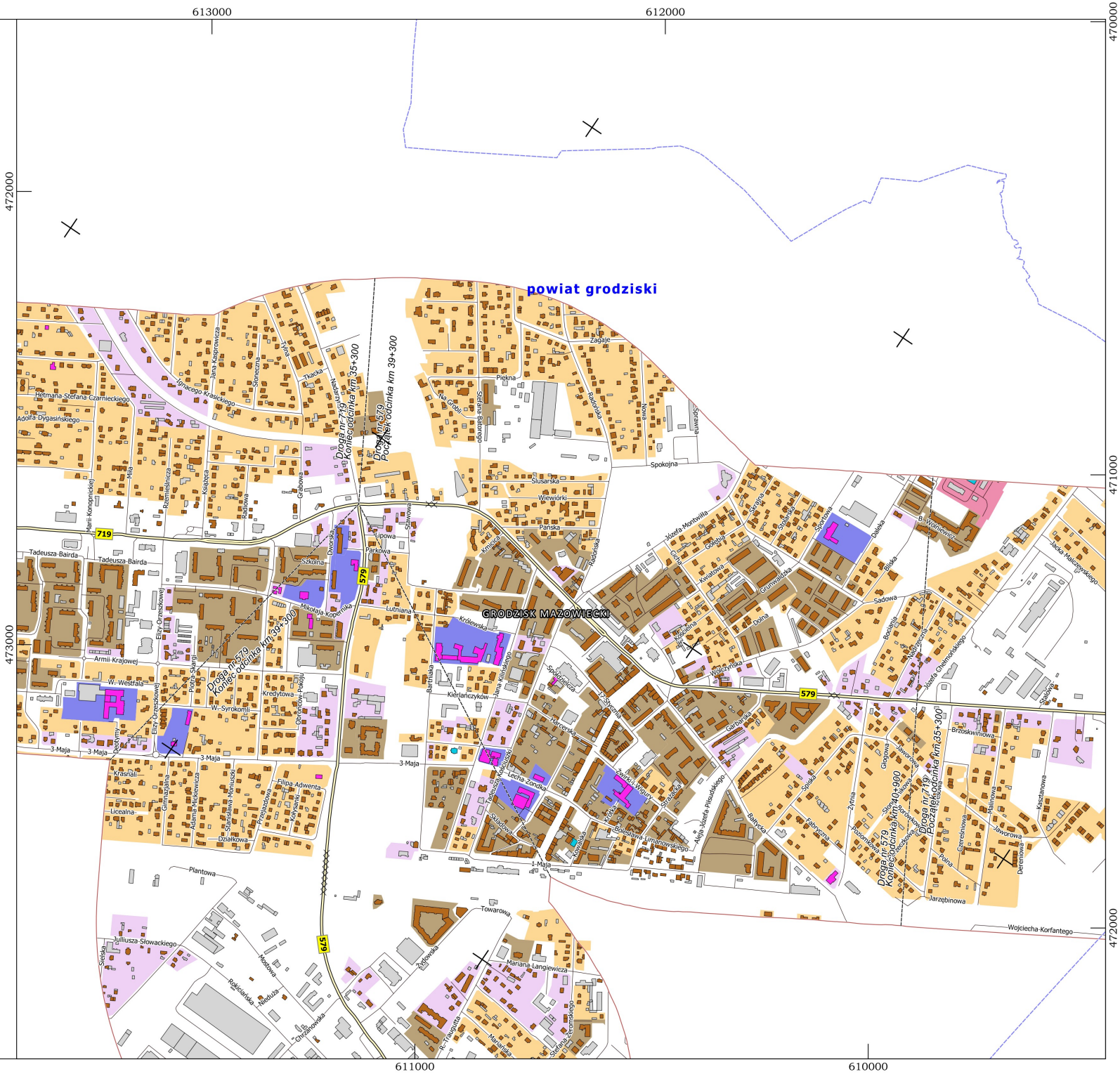
613000
612000
472000
471000
473000
472000
611000
610000
powiat grodziski
GRODZISK MAZOWIECKI
Droga nr 719 Koniec odcinka km 35+300
Droga nr 719 Początek odcinka km 39+300
Droga nr 579 Koniec odcinka km 39+300
Droga nr 579 Początek odcinka km 35+300
Droga nr 719 Koniec odcinka km 40+900
Droga nr 719 Początek odcinka km 35+300
719
579
Tadeusza Bairda
Armii Krajowej
3-Maja
1-Maja
Mikołaja Kopernika
Lecha Zongka
Wojciecha Korfantego
Jarzębinowa
Plantowa
Towarowa
Julliusza Słowackiego
Mariana Langiewicza
Piękna
Spokojna
Wiewiórki
Pańska
Lipowa
Parkowa
Szkolna
Królewska
Kierlańczyków
Kredytowa
Licealna
Działkowa
Filipa Adwenta
Stanisława Moniuszki
Adama Mickiewicza
Piotra Skargi
Elizy Orzeszkowej
W. Westfala
W. Syrokomli
Hetmana Stefana Czarnieckiego
Adolfa Dygasińskiego
Ignacego Krasickiego
Jana Kasprowicza
Tkacka
Kościelna
Grabowa
Rolna
Mała
Mgr. Konopnickiej
Słowackiego
Sienkiewicza
Sadowa
Bolesława Limanowskiego
Aleja Józefa Piłsudskiego
Baltycka
Garbarska
Harcerska
Strzelecka
Fabryczna
Spółdzielcza
Bartycka
Jana Wiśniewskiego
Józefa Chełmońskiego
Brzoskwiniowa
Jaworowa
Kasztanowa
Malinowa
Czereśniowa
Grzybowa
Żyrtuna
Spółdzielców
Podmiejska
Kwiatowa
Grunwaldzka
Józefa Montwiłła
Cegielnia
Dalekа
Bliska
Jacka Malczewskiego
Wiejska
Mostowa
Rolnicza
Meduza
Chmielowska
Marszałkowska
Tuwima
Żeromskiego
Reymonta
Słoneczna
Nowa
Ogrodowa
Ogrodowa-Pokoju
Dworska
Stawowa
Zagaje
Na Górce
Radońska
Radosna
Kwiatowa
Ogrodowa
Sportowa
Słoneczna
Leśna
Polna
Rodzianka
Bolesława Prusa
Stefana Żeromskiego
Adama Mickiewicza
Stanisława Moniuszki
Filipa Adwenta
Przejazdowa
Kasztanowa
Malinowa
Jawor

Strategiczna mapa hałasu
istniejącego stanu klimatu akustycznego
obszarów położonych w otoczeniu dróg wojewódzkich
województwa mazowieckiego

Mapa terenów objętych ochroną akustyczną

Arkusz 112/174

Legenda

- Granice powiatów
- Jednostki ewidencyjne
- Bufor 600 m
- Analizowane odcinki dróg wojewódzkich
- Pozostałe drogi
- Mosty, wiadukty
- Ekrany akustyczne

Budynki

- szpitali, domów opieki społecznej
- szkół, przedszkoli, żłobków
- mieszkalne
- pozostałe

Tereny chronione akustycznie - dopuszczalny poziom hałasu [L_{DWN} /L_N] (dB)

- Strefa ochronna „A" uzdrowiska [50/45]
- Tereny zabudowy mieszkaniowej jednorodzinnej [64/59]
- Tereny zabudowy związanej ze stałym lub czasowym pobytem dzieci i młodzieży [64/59]
- Tereny szpitali w miastach lub domów opieki społecznej [64/59]
- Tereny zabudowy mieszkaniowej wielorodzinnej i zamieszkania zbiorowego [68/59]
- Tereny zabudowy zagrodowej [68/59]
- Tereny rekreacyjno - wypoczynkowe [68/59]
- Tereny mieszkaniowo - usługowe [68/59]

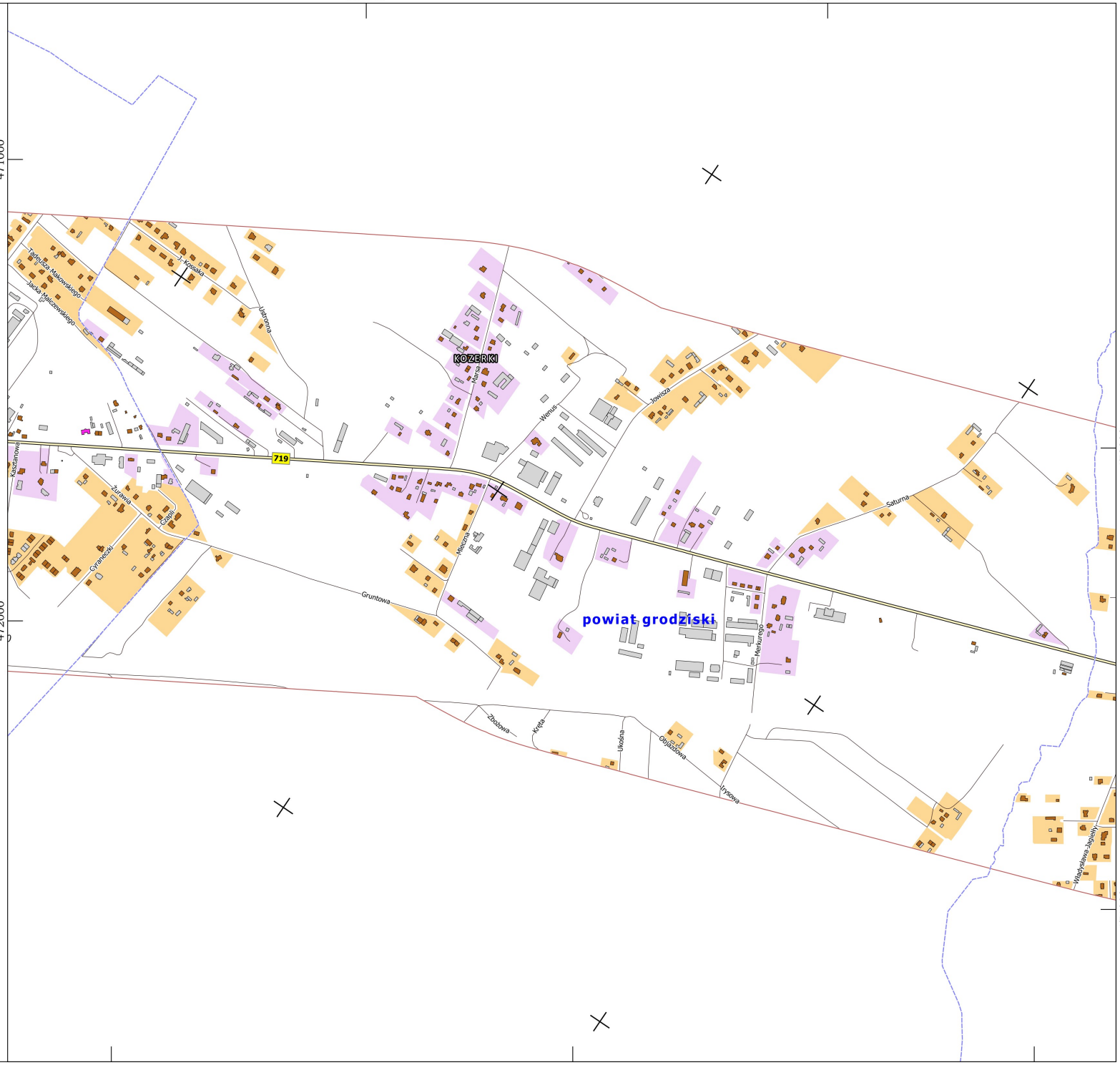

Układ współrzędnych "PL-1992"
Skala 1: 10 000

0 200 400 600 800 m

Zamawiający
Mazowiecki Zarząd Dróg Wojewódzkich
ul. Mazowiecka 14, 00-048 Warszawa

Mazowiecki Zarząd Dróg Wojewódzkich w Warszawie

Wykonawca:
LEMITOR Ochrona Środowiska sp. z o.o. sp. k.
ul. Długosza 40, 51-162 Wrocław

lemitor OCHRONA ŚRODOWISKA

Strategiczna mapa hałasu
istniejącego stanu klimatu akustycznego
obszarów położonych w otoczeniu dróg wojewódzkich
województwa mazowieckiego

Mapa terenów objętych ochroną akustyczną

Arkusz 113/174

Legenda

- Granice powiatów
- Jednostki ewidencyjne
- Bufor 600 m
- Analizowane odcinki dróg wojewódzkich
- Pozostałe drogi
- Mosty, wiadukty
- Ekrany akustyczne

Budynki

- szpitali, domów opieki społecznej
- szkół, przedszkoli, żłobków
- mieszkalne
- pozostałe

Tereny chronione akustycznie -
dopuszczalny poziom hałasu [L_{DWN} /L_N] (dB)

- Strefa ochronna „A" uzdrowiska [50/45]
- Tereny zabudowy mieszkaniowej jednorodzinnej [64/59]
- Tereny zabudowy związanej ze stałym lub czasowym pobytem dzieci i młodzieży [64/59]
- Tereny szpitali w miastach lub domów opieki społecznej [64/59]
- Tereny zabudowy mieszkaniowej wielorodzinnej i zamieszkania zbiorowego [68/59]
- Tereny zabudowy zagrodowej [68/59]
- Tereny rekreacyjno - wypoczynkowe [68/59]
- Tereny mieszkaniowo - usługowe [68/59]

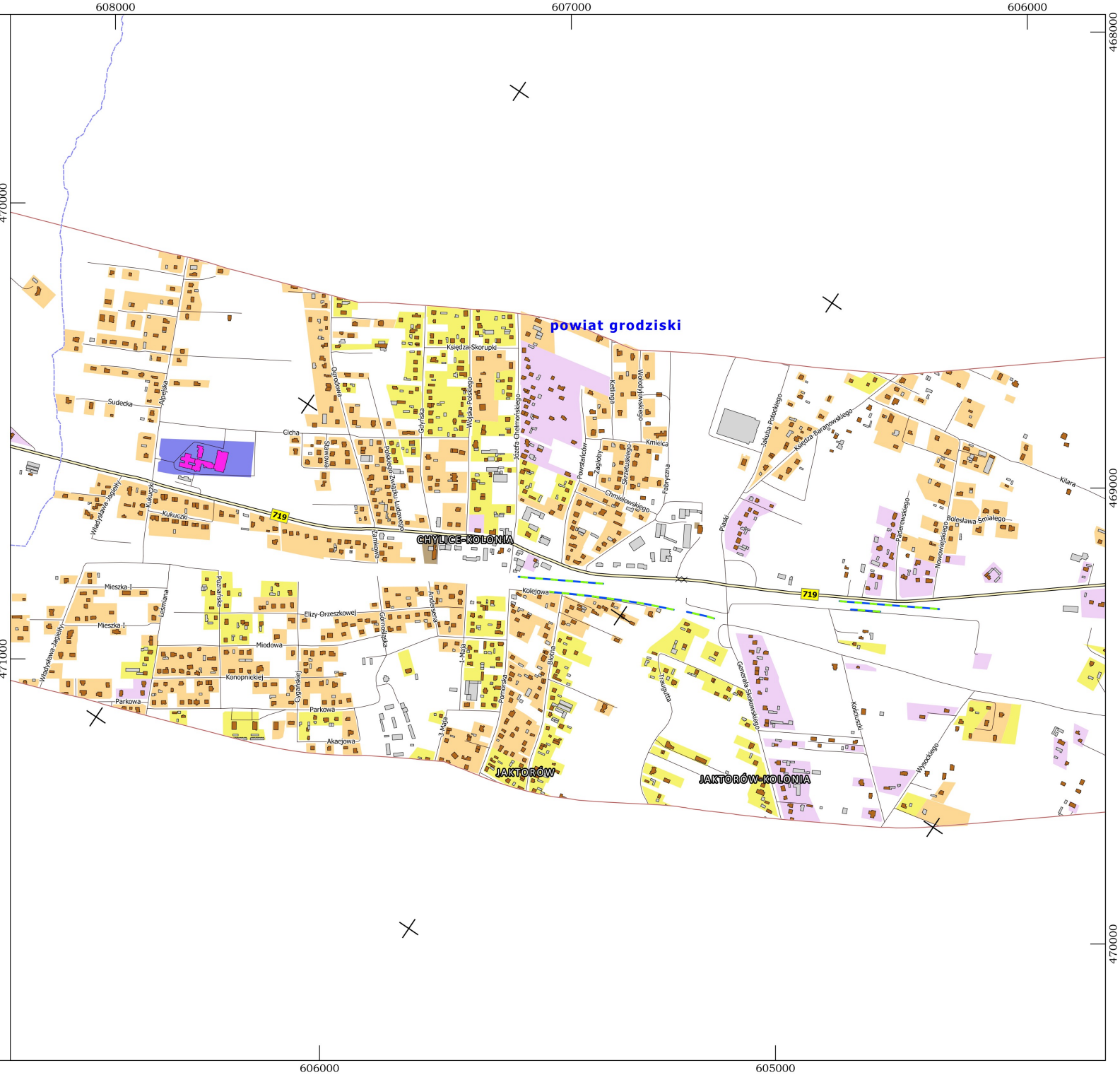

Układ współrzędnych "PL-1992"
Skala 1: 10 000

0 200 400 600 800 m

Zamawiający
Mazowiecki Zarząd Dróg Wojewódzkich
ul. Mazowiecka 14, 00-048 Warszawa

Wykonawca:
LEMITOR Ochrona Środowiska sp. z o.o. sp. k.
ul. Długosza 40, 51-162 Wrocław

Strategiczna mapa hałasu
istniejącego stanu klimatu akustycznego
obszarów położonych w otoczeniu dróg wojewódzkich
województwa mazowieckiego

Mapa terenów objętych ochroną akustyczną

Arkusz 114/174

Legenda

- Granice powiatów
- Jednostki ewidencyjne
- Bufor 600 m
- Analizowane odcinki dróg wojewódzkich
- Pozostałe drogi
- Mosty, wiadukty
- Ekrany akustyczne

Budynki

- szpitali, domów opieki społecznej
- szkół, przedszkoli, żłobków
- mieszkalne
- pozostałe

Tereny chronione akustycznie -
dopuszczalny poziom hałasu [L_{DWN} /L_N] (dB)

- Strefa ochronna „A" uzdrowiska [50/45]
- Tereny zabudowy mieszkaniowej jednorodzinnej [64/59]
- Tereny zabudowy związanej ze stałym lub czasowym pobytem dzieci i młodzieży [64/59]
- Tereny szpitali w miastach lub domów opieki społecznej [64/59]
- Tereny zabudowy mieszkaniowej wielorodzinnej i zamieszkania zbiorowego [68/59]
- Tereny zabudowy zagrodowej [68/59]
- Tereny rekreacyjno - wypoczynkowe [68/59]
- Tereny mieszkaniowo - usługowe [68/59]

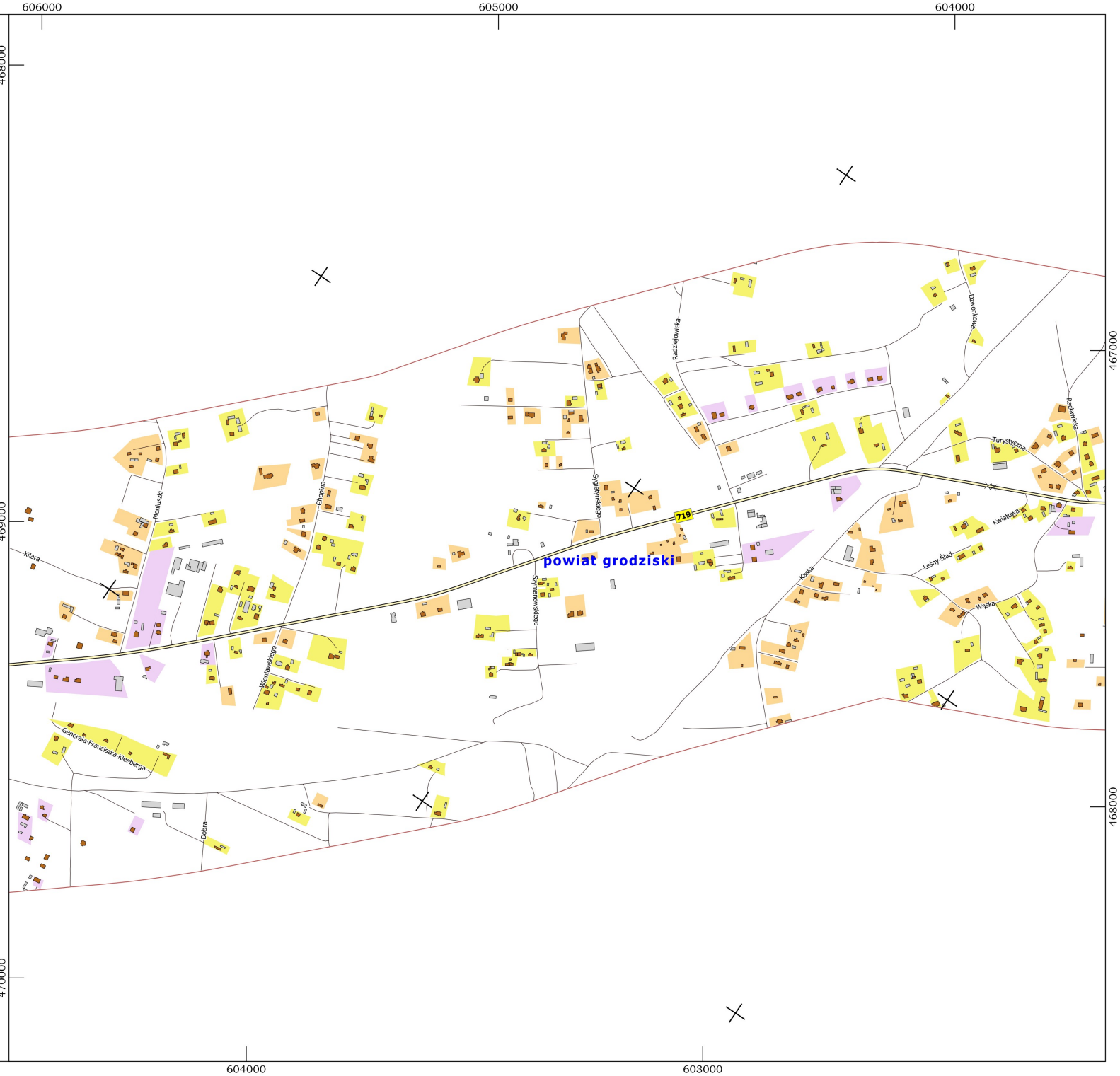

Układ współrzędnych "PL-1992"
Skala 1: 10 000

0 200 400 600 800 m

Zamawiający
Mazowiecki Zarząd Dróg Wojewódzkich
ul. Mazowiecka 14, 00-048 Warszawa

Wykonawca:
LEMITOR Ochrona Środowiska sp. z o.o. sp. k.
ul. Długosza 40, 51-162 Wrocław

Strategiczna mapa hałasu
istniejącego stanu klimatu akustycznego
obszarów położonych w otoczeniu dróg wojewódzkich
województwa mazowieckiego

Mapa terenów objętych ochroną akustyczną

Arkusz 115/174

Legenda

- Granice powiatów
- Jednostki ewidencyjne
- Bufor 600 m
- Analizowane odcinki dróg wojewódzkich
- Pozostałe drogi
- Mosty, wiadukty
- Ekrany akustyczne

Budynki

- szpitali, domów opieki społecznej
- szkół, przedszkoli, żłobków
- mieszkalne
- pozostałe

Tereny chronione akustycznie -
dopuszczalny poziom hałasu [L_{DWN} /L_N] (dB)

- Strefa ochronna „A" uzdrowiska [50/45]
- Tereny zabudowy mieszkaniowej jednorodzinnej [64/59]
- Tereny zabudowy związanej ze stałym lub czasowym pobytem dzieci i młodzieży [64/59]
- Tereny szpitali w miastach lub domów opieki społecznej [64/59]
- Tereny zabudowy mieszkaniowej wielorodzinnej i zamieszkania zbiorowego [68/59]
- Tereny zabudowy zagrodowej [68/59]
- Tereny rekreacyjno - wypoczynkowe [68/59]
- Tereny mieszkaniowo - usługowe [68/59]

Układ współrzędnych "PL-1992"
Skala 1: 10 000

0 200 400 600 800 m

Zamawiający
Mazowiecki Zarząd Dróg Wojewódzkich
ul. Mazowiecka 14, 00-048 Warszawa

Wykonawca:
LEMITOR Ochrona Środowiska sp. z o.o. sp. k.
ul. Długosza 40, 51-162 Wrocław

603000 602000 467000 466000 468000 469000 602000 601000 600000

powiat grodziski

powiat żyrardowski

SADE BUDY

719

Droga nr 719
Koniec odcinka km 46+500

Droga nr 719
Początek odcinka km 46+500

Strategiczna mapa hałasu
istniejącego stanu klimatu akustycznego
obszarów położonych w otoczeniu dróg wojewódzkich
województwa mazowieckiego

Mapa terenów objętych ochroną akustyczną

Arkusz 116/174

Legenda

- Granice powiatów
- Jednostki ewidencyjne
- Bufor 600 m
- Analizowane odcinki dróg wojewódzkich
- Pozostałe drogi
- Mosty, wiadukty
- Ekrany akustyczne

Budynki

- szpitali, domów opieki społecznej
- szkół, przedszkoli, żłobków
- mieszkalne
- pozostałe

Tereny chronione akustycznie -
dopuszczalny poziom hałasu [L_{DWN} /L_N] (dB)

- Strefa ochronna „A" uzdrowiska [50/45]
- Tereny zabudowy mieszkaniowej jednorodzinnej [64/59]
- Tereny zabudowy związanej ze stałym lub czasowym pobytem dzieci i młodzieży [64/59]
- Tereny szpitali w miastach lub domów opieki społecznej [64/59]
- Tereny zabudowy mieszkaniowej wielorodzinnej i zamieszkania zbiorowego [68/59]
- Tereny zabudowy zagrodowej [68/59]
- Tereny rekreacyjno - wypoczynkowe [68/59]
- Tereny mieszkaniowo - usługowe [68/59]

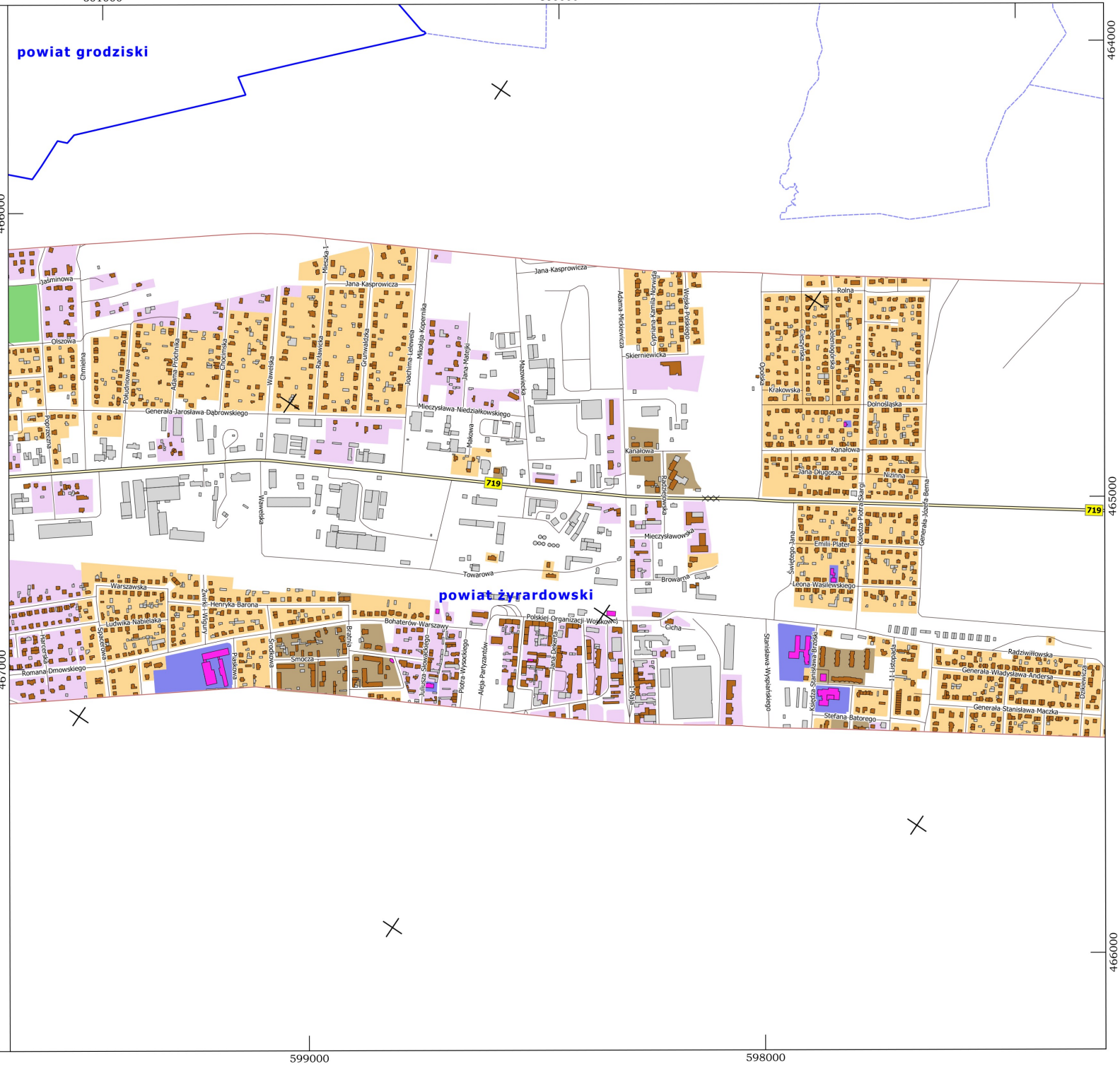

Układ współrzędnych "PL-1992"
Skala 1: 10 000

0 200 400 600 800 m

Zamawiający
Mazowiecki Zarząd Dróg Wojewódzkich
ul. Mazowiecka 14, 00-048 Warszawa

Wykonawca:
LEMITOR Ochrona Środowiska sp. z o.o. sp. k.
ul. Długosza 40, 51-162 Wrocław

Strategiczna mapa hałasu
istniejącego stanu klimatu akustycznego
obszarów położonych w otoczeniu dróg wojewódzkich
województwa mazowieckiego

Mapa terenów objętych ochroną akustyczną

Arkusz 117/174

Legenda

- Granice powiatów
- Jednostki ewidencyjne
- Bufor 600 m
- Analizowane odcinki dróg wojewódzkich
- Pozostałe drogi
- Mosty, wiadukty
- Ekrany akustyczne

Budynki

- szpitali, domów opieki społecznej
- szkół, przedszkoli, żłobków
- mieszkalne
- pozostałe

Tereny chronione akustycznie -
dopuszczalny poziom hałasu [L_{DWN} /L_N] (dB)

- Strefa ochronna „A" uzdrowiska [50/45]
- Tereny zabudowy mieszkaniowej jednorodzinnej [64/59]
- Tereny zabudowy związanej ze stałym lub czasowym pobytem dzieci i młodzieży [64/59]
- Tereny szpitali w miastach lub domów opieki społecznej [64/59]
- Tereny zabudowy mieszkaniowej wielorodzinnej i zamieszkania zbiorowego [68/59]
- Tereny zabudowy zagrodowej [68/59]
- Tereny rekreacyjno - wypoczynkowe [68/59]
- Tereny mieszkaniowo - usługowe [68/59]

Układ współrzędnych "PL-1992"
Skala 1: 10 000

0 200 400 600 800 m

Zamawiający
Mazowiecki Zarząd Dróg Wojewódzkich
ul. Mazowiecka 14, 00-048 Warszawa

Wykonawca:
LEMITOR Ochrona Środowiska sp. z o.o. sp. k.
ul. Długosza 40, 51-162 Wrocław

599000 598000 597000

465000 463000 466000 464000

597000 596000

719 719

powiat żyrardowski

Droga nr 719
Koniec odcinka km 50+600

Droga nr 719
Początek odcinka km 50+600

Radziwiłłowska
Działkowa
Ogrodowa
Wypoczynkowa

Strategiczna mapa hałasu
istniejącego stanu klimatu akustycznego
obszarów położonych w otoczeniu dróg wojewódzkich
województwa mazowieckiego

Mapa terenów objętych ochroną akustyczną

Arkusz 118/174

Legenda

- Granice powiatów
- Jednostki ewidencyjne
- Bufor 600 m
- Analizowane odcinki dróg wojewódzkich
- Pozostałe drogi
- Mosty, wiadukty
- Ekrany akustyczne

Budynki

- szpitali, domów opieki społecznej
- szkół, przedszkoli, żłobków
- mieszkalne
- pozostałe

Tereny chronione akustycznie -
dopuszczalny poziom hałasu [L_{DWN} /L_N] (dB)

- Strefa ochronna „A" uzdrowiska [50/45]
- Tereny zabudowy mieszkaniowej jednorodzinnej [64/59]
- Tereny zabudowy związanej ze stałym lub czasowym pobytem dzieci i młodzieży [64/59]
- Tereny szpitali w miastach lub domów opieki społecznej [64/59]
- Tereny zabudowy mieszkaniowej wielorodzinnej i zamieszkania zbiorowego [68/59]
- Tereny zabudowy zagrodowej [68/59]
- Tereny rekreacyjno - wypoczynkowe [68/59]
- Tereny mieszkaniowo - usługowe [68/59]

Układ współrzędnych "PL-1992"
Skala 1: 10 000

0 200 400 600 800 m

Zamawiający
Mazowiecki Zarząd Dróg Wojewódzkich
ul. Mazowiecka 14, 00-048 Warszawa

Wykonawca:
LEMITOR Ochrona Środowiska sp. z o.o. sp. k.
ul. Długosza 40, 51-162 Wrocław

597000 596000 463000 461000 464000 462000 595000 594000

BEDNARY
powiat żyrardowski
719
WALERIANY
JÓZEFÓW
Wandy Jackowskiej
Adagiowa

Strategiczna mapa hałasu
istniejącego stanu klimatu akustycznego
obszarów położonych w otoczeniu dróg wojewódzkich
województwa mazowieckiego

Mapa terenów objętych ochroną akustyczną

Arkusz 119/174

Legenda

- Granice powiatów
- Jednostki ewidencyjne
- Bufor 600 m
- Analizowane odcinki dróg wojewódzkich
- Pozostałe drogi
- Mosty, wiadukty
- Ekrany akustyczne

Budynki

- szpitali, domów opieki społecznej
- szkół, przedszkoli, żłobków
- mieszkalne
- pozostałe

Tereny chronione akustycznie -
dopuszczalny poziom hałasu [L_{DWN} /L_N] (dB)

- Strefa ochronna „A" uzdrowiska [50/45]
- Tereny zabudowy mieszkaniowej jednorodzinnej [64/59]
- Tereny zabudowy związanej ze stałym lub czasowym pobytem dzieci i młodzieży [64/59]
- Tereny szpitali w miastach lub domów opieki społecznej [64/59]
- Tereny zabudowy mieszkaniowej wielorodzinnej i zamieszkania zbiorowego [68/59]
- Tereny zabudowy zagrodowej [68/59]
- Tereny rekreacyjno - wypoczynkowe [68/59]
- Tereny mieszkaniowo - usługowe [68/59]

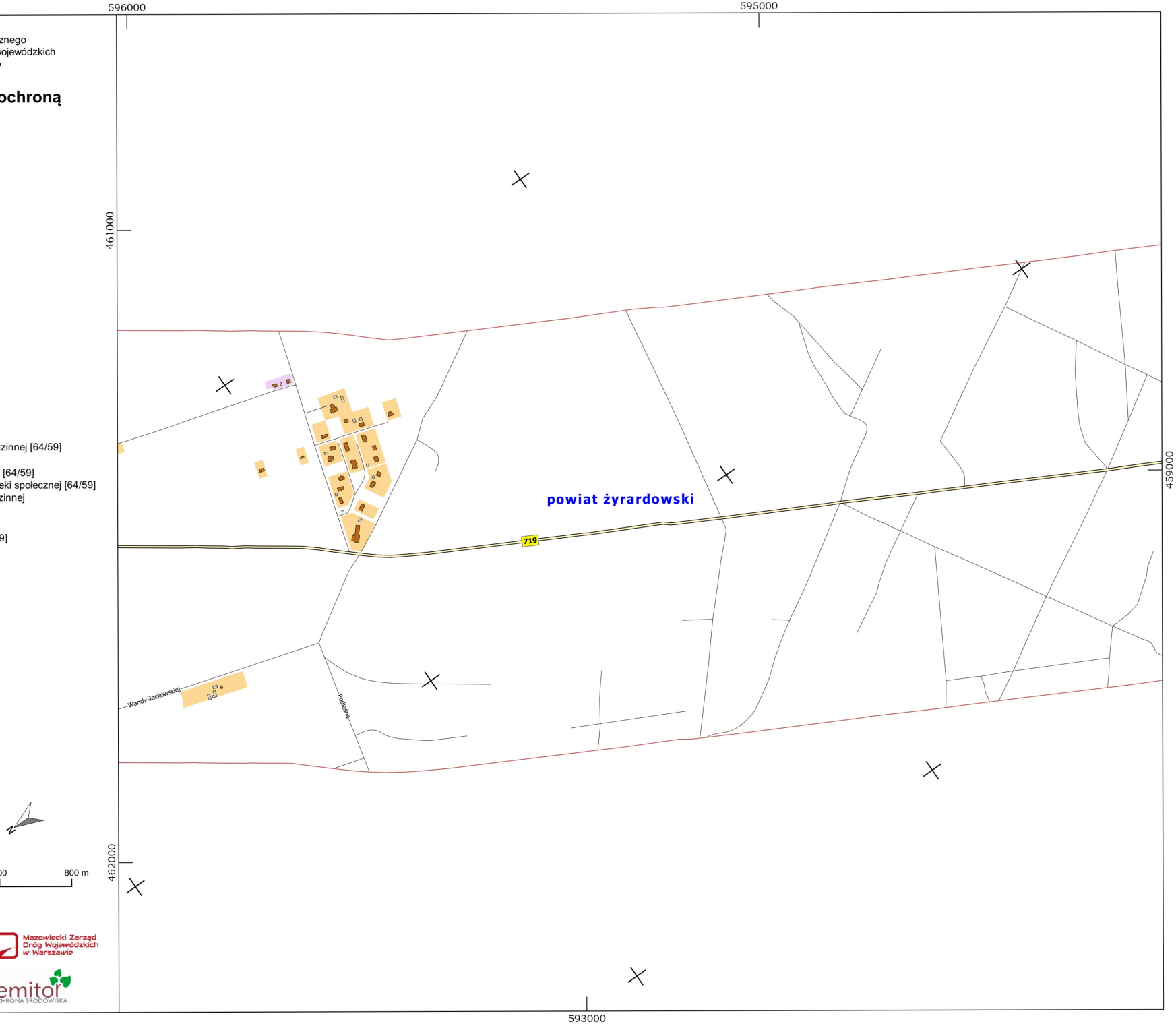

Układ współrzędnych "PL-1992"
Skala 1: 10 000

0 200 400 600 800 m

Zamawiający
Mazowiecki Zarząd Dróg Wojewódzkich
ul. Mazowiecka 14, 00-048 Warszawa

Mazowiecki Zarząd Dróg Wojewódzkich w Warszawie

Wykonawca:
LEMITOR Ochrona Środowiska sp. z o.o. sp. k.
ul. Długosza 40, 51-162 Wrocław

lemitor OCHRONA ŚRODOWISKA

Strategiczna mapa hałasu
istniejącego stanu klimatu akustycznego
obszarów położonych w otoczeniu dróg wojewódzkich
województwa mazowieckiego

Mapa terenów objętych ochroną akustyczną

Arkusz 120/174

Legenda

- Granice powiatów
- Jednostki ewidencyjne
- Bufor 600 m
- Analizowane odcinki dróg wojewódzkich
- Pozostałe drogi
- Mosty, wiadukty
- Ekrany akustyczne

Budynki

- szpitali, domów opieki społecznej
- szkół, przedszkoli, żłobków
- mieszkalne
- pozostałe

Tereny chronione akustycznie -
dopuszczalny poziom hałasu [L_{DWN} /L_N] (dB)

- Strefa ochronna „A" uzdrowiska [50/45]
- Tereny zabudowy mieszkaniowej jednorodzinnej [64/59]
- Tereny zabudowy związanej ze stałym lub czasowym pobytem dzieci i młodzieży [64/59]
- Tereny szpitali w miastach lub domów opieki społecznej [64/59]
- Tereny zabudowy mieszkaniowej wielorodzinnej i zamieszkania zbiorowego [68/59]
- Tereny zabudowy zagrodowej [68/59]
- Tereny rekreacyjno - wypoczynkowe [68/59]
- Tereny mieszkaniowo - usługowe [68/59]

Układ współrzędnych "PL-1992"
Skala 1: 10 000

0 200 400 600 800 m

Zamawiający
Mazowiecki Zarząd Dróg Wojewódzkich
ul. Mazowiecka 14, 00-048 Warszawa

Wykonawca:
LEMITOR Ochrona Środowiska sp. z o.o. sp. k.
ul. Długosza 40, 51-162 Wrocław

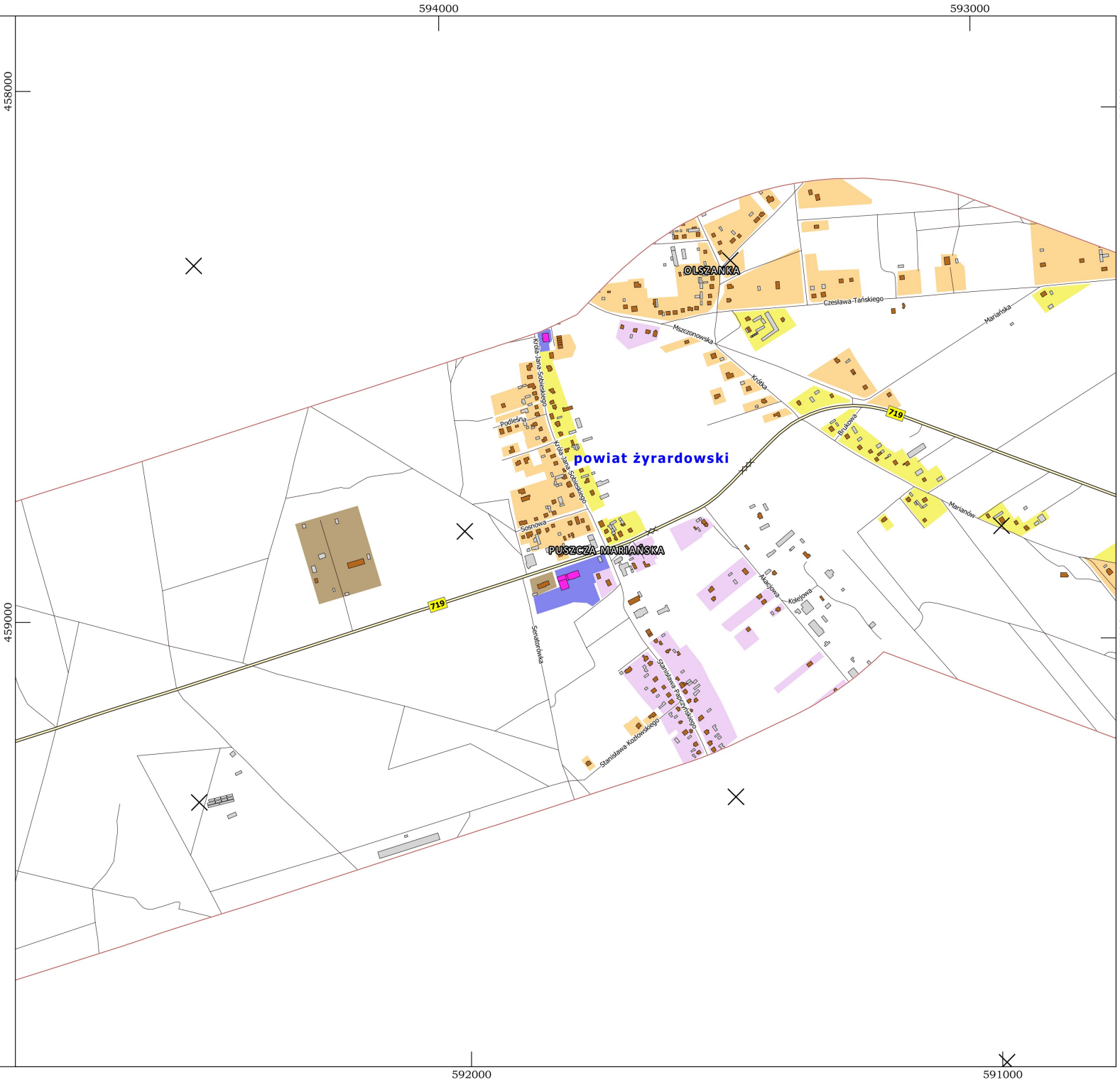

Strategiczna mapa hałasu
istniejącego stanu klimatu akustycznego
obszarów położonych w otoczeniu dróg wojewódzkich
województwa mazowieckiego

Mapa terenów objętych ochroną akustyczną

Arkusz 121/174

Legenda

- Granice powiatów
- Jednostki ewidencyjne
- Bufor 600 m
- Analizowane odcinki dróg wojewódzkich
- Pozostałe drogi
- Mosty, wiadukty
- Ekrany akustyczne

Budynki

- szpitali, domów opieki społecznej
- szkół, przedszkoli, żłobków
- mieszkalne
- pozostałe

Tereny chronione akustycznie -
dopuszczalny poziom hałasu [L_{DWN} /L_N] (dB)

- Strefa ochronna „A" uzdrowiska [50/45]
- Tereny zabudowy mieszkaniowej jednorodzinnej [64/59]
- Tereny zabudowy związanej ze stałym lub czasowym pobytem dzieci i młodzieży [64/59]
- Tereny szpitali w miastach lub domów opieki społecznej [64/59]
- Tereny zabudowy mieszkaniowej wielorodzinnej i zamieszkania zbiorowego [68/59]
- Tereny zabudowy zagrodowej [68/59]
- Tereny rekreacyjno - wypoczynkowe [68/59]
- Tereny mieszkaniowo - usługowe [68/59]

Układ współrzędnych "PL-1992"
Skala 1: 10 000

0 200 400 600 800 m

Zamawiający
Mazowiecki Zarząd Dróg Wojewódzkich
ul. Mazowiecka 14, 00-048 Warszawa

Wykonawca:
LEMITOR Ochrona Środowiska sp. z o.o. sp. k.
ul. Długosza 40, 51-162 Wrocław

592000 591000 455000 456000 457000 458000 591000 590000 589000

WYGODA
WINCENTÓW
Marianska
Wodowa
719
powiat żyrardowski

Strategiczna mapa hałasu
istniejącego stanu klimatu akustycznego
obszarów położonych w otoczeniu dróg wojewódzkich
województwa mazowieckiego

Mapa terenów objętych ochroną akustyczną

Arkusz 122/174

Legenda

- Granice powiatów
- Jednostki ewidencyjne
- Bufor 600 m
- Analizowane odcinki dróg wojewódzkich
- Pozostałe drogi
- Mosty, wiadukty
- Ekrany akustyczne

Budynki

- szpitali, domów opieki społecznej
- szkół, przedszkoli, żłobków
- mieszkalne
- pozostałe

Tereny chronione akustycznie -
dopuszczalny poziom hałasu [L_{DWN} /L_N] (dB)

- Strefa ochronna „A" uzdrowiska [50/45]
- Tereny zabudowy mieszkaniowej jednorodzinnej [64/59]
- Tereny zabudowy związanej ze stałym lub czasowym pobytem dzieci i młodzieży [64/59]
- Tereny szpitali w miastach lub domów opieki społecznej [64/59]
- Tereny zabudowy mieszkaniowej wielorodzinnej i zamieszkania zbiorowego [68/59]
- Tereny zabudowy zagrodowej [68/59]
- Tereny rekreacyjno - wypoczynkowe [68/59]
- Tereny mieszkaniowo - usługowe [68/59]

Układ współrzędnych "PL-1992"
Skala 1: 10 000

0 200 400 600 800 m

Zamawiający
Mazowiecki Zarząd Dróg Wojewódzkich
ul. Mazowiecka 14, 00-048 Warszawa

Wykonawca:
LEMITOR Ochrona Środowiska sp. z o.o. sp. k.
ul. Długosza 40, 51-162 Wrocław

590000 589000 453000 455000 454000 456000 588000 587000 455000

NOWY KAROLINÓW

STARY KAROLINÓW

powiat żyrardowski

719

Droga nr 719
Koniec odcinka km 65+200

woj.mazowieckie

woj.łódzkie

powiat skierniewicki

Strategiczna mapa hałasu
istniejącego stanu klimatu akustycznego
obszarów położonych w otoczeniu dróg wojewódzkich
województwa mazowieckiego

Mapa terenów objętych ochroną akustyczną

Arkusz 123/174

Legenda

- Granice powiatów
- Jednostki ewidencyjne
- Bufor 600 m
- Analizowane odcinki dróg wojewódzkich
- Pozostałe drogi
- Mosty, wiadukty
- Ekrany akustyczne

Budynki

- szpitali, domów opieki społecznej
- szkół, przedszkoli, żłobków
- mieszkalne
- pozostałe

Tereny chronione akustycznie -
dopuszczalny poziom hałasu [L_{DWN} /L_N] (dB)

- Strefa ochronna „A" uzdrowiska [50/45]
- Tereny zabudowy mieszkaniowej jednorodzinnej [64/59]
- Tereny zabudowy związanej ze stałym lub czasowym pobytem dzieci i młodzieży [64/59]
- Tereny szpitali w miastach lub domów opieki społecznej [64/59]
- Tereny zabudowy mieszkaniowej wielorodzinnej i zamieszkania zbiorowego [68/59]
- Tereny zabudowy zagrodowej [68/59]
- Tereny rekreacyjno - wypoczynkowe [68/59]
- Tereny mieszkaniowo - usługowe [68/59]

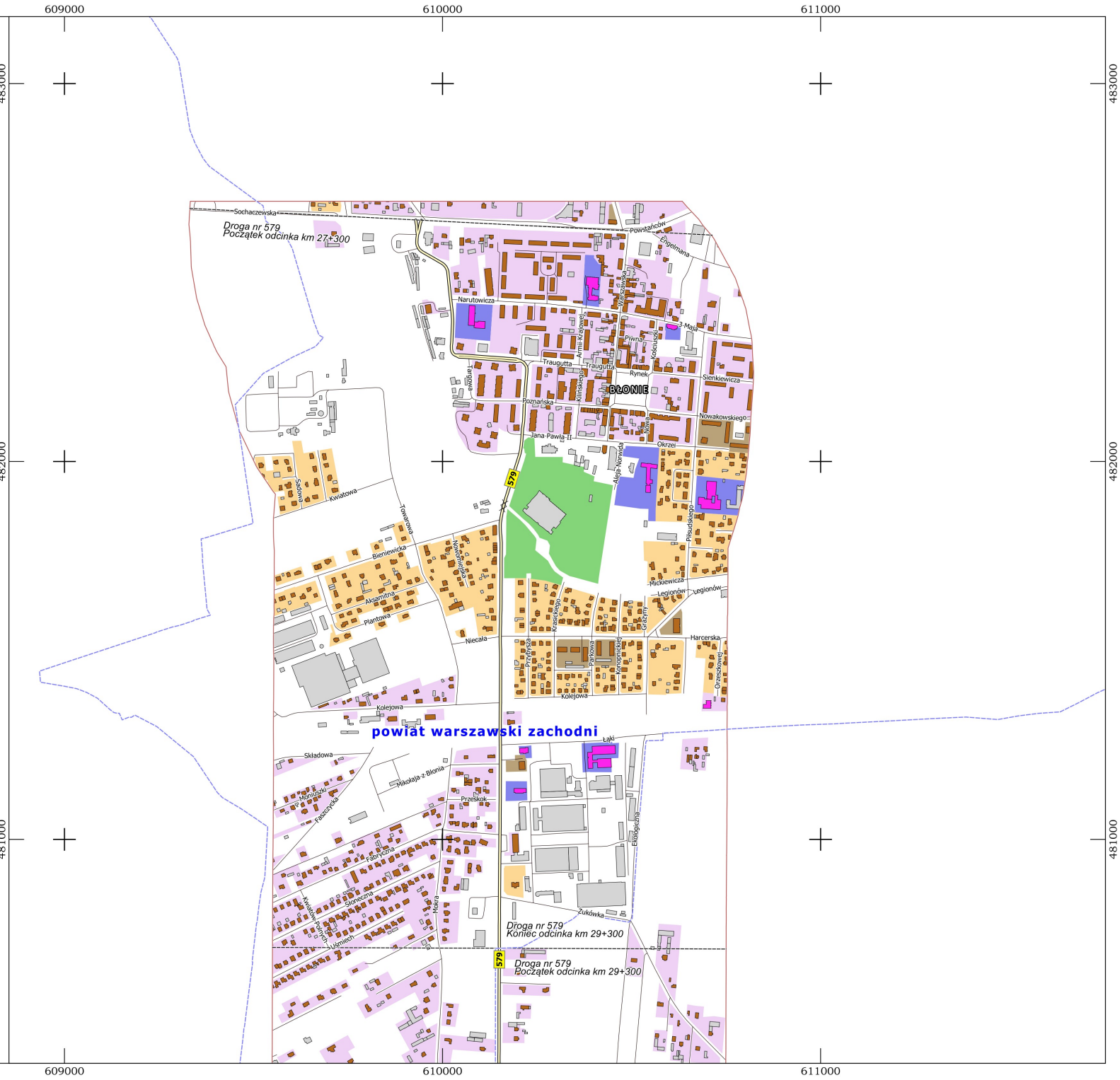



Układ współrzędnych "PL-1992"
Skala 1: 10 000

0 200 400 600 800 m

Zamawiający
Mazowiecki Zarząd Dróg Wojewódzkich
ul. Mazowiecka 14, 00-048 Warszawa

Mazowiecki Zarząd Dróg Wojewódzkich w Warszawie

Wykonawca:
LEMITOR Ochrona Środowiska sp. z o.o. sp. k.
ul. Długosza 40, 51-162 Wrocław

lemitor
OCHRONA ŚRODOWISKA

Strategiczna mapa hałasu
istniejącego stanu klimatu akustycznego
obszarów położonych w otoczeniu dróg wojewódzkich
województwa mazowieckiego

Mapa terenów objętych ochroną akustyczną

Arkusz 124/174

Legenda

- Granice powiatów
- Jednostki ewidencyjne
- Bufor 600 m
- Analizowane odcinki dróg wojewódzkich
- Pozostałe drogi
- Mosty, wiadukty
- Ekrany akustyczne

Budynki

- szpitali, domów opieki społecznej
- szkół, przedszkoli, żłobków
- mieszkalne
- pozostałe

Tereny chronione akustycznie -
dopuszczalny poziom hałasu [L_{DWN} /L_N] (dB)

- Strefa ochronna „A" uzdrowiska [50/45]
- Tereny zabudowy mieszkaniowej jednorodzinnej [64/59]
- Tereny zabudowy związanej ze stałym lub czasowym pobytem dzieci i młodzieży [64/59]
- Tereny szpitali w miastach lub domów opieki społecznej [64/59]
- Tereny zabudowy mieszkaniowej wielorodzinnej i zamieszkania zbiorowego [68/59]
- Tereny zabudowy zagrodowej [68/59]
- Tereny rekreacyjno - wypoczynkowe [68/59]
- Tereny mieszkaniowo - usługowe [68/59]



Układ współrzędnych "PL-1992"
Skala 1: 10 000

0 200 400 600 800 m

Zamawiający
Mazowiecki Zarząd Dróg Wojewódzkich
ul. Mazowiecka 14, 00-048 Warszawa

Wykonawca:
LEMITOR Ochrona Środowiska sp. z o.o. sp. k.
ul. Długosza 40, 51-162 Wrocław

609000 610000 611000

480000 479000 478000

RADONICE

powiat warszawski zachodni

powiat grodziski

579

Pogodna Mokra Żukówka Górna

Strategiczna mapa hałasu
istniejącego stanu klimatu akustycznego
obszarów położonych w otoczeniu dróg wojewódzkich
województwa mazowieckiego

Mapa terenów objętych ochroną akustyczną

Arkusz 125/174

Legenda

- Granice powiatów
- Jednostki ewidencyjne
- Bufor 600 m
- Analizowane odcinki dróg wojewódzkich
- Pozostałe drogi
- Mosty, wiadukty
- Ekrany akustyczne

Budynki

- szpitali, domów opieki społecznej
- szkół, przedszkoli, żłobków
- mieszkalne
- pozostałe

Tereny chronione akustycznie -
dopuszczalny poziom hałasu [L_{DWN} /L_N] (dB)

- Strefa ochronna „A" uzdrowiska [50/45]
- Tereny zabudowy mieszkaniowej jednorodzinnej [64/59]
- Tereny zabudowy związanej ze stałym lub czasowym pobytem dzieci i młodzieży [64/59]
- Tereny szpitali w miastach lub domów opieki społecznej [64/59]
- Tereny zabudowy mieszkaniowej wielorodzinnej i zamieszkania zbiorowego [68/59]
- Tereny zabudowy zagrodowej [68/59]
- Tereny rekreacyjno - wypoczynkowe [68/59]
- Tereny mieszkaniowo - usługowe [68/59]

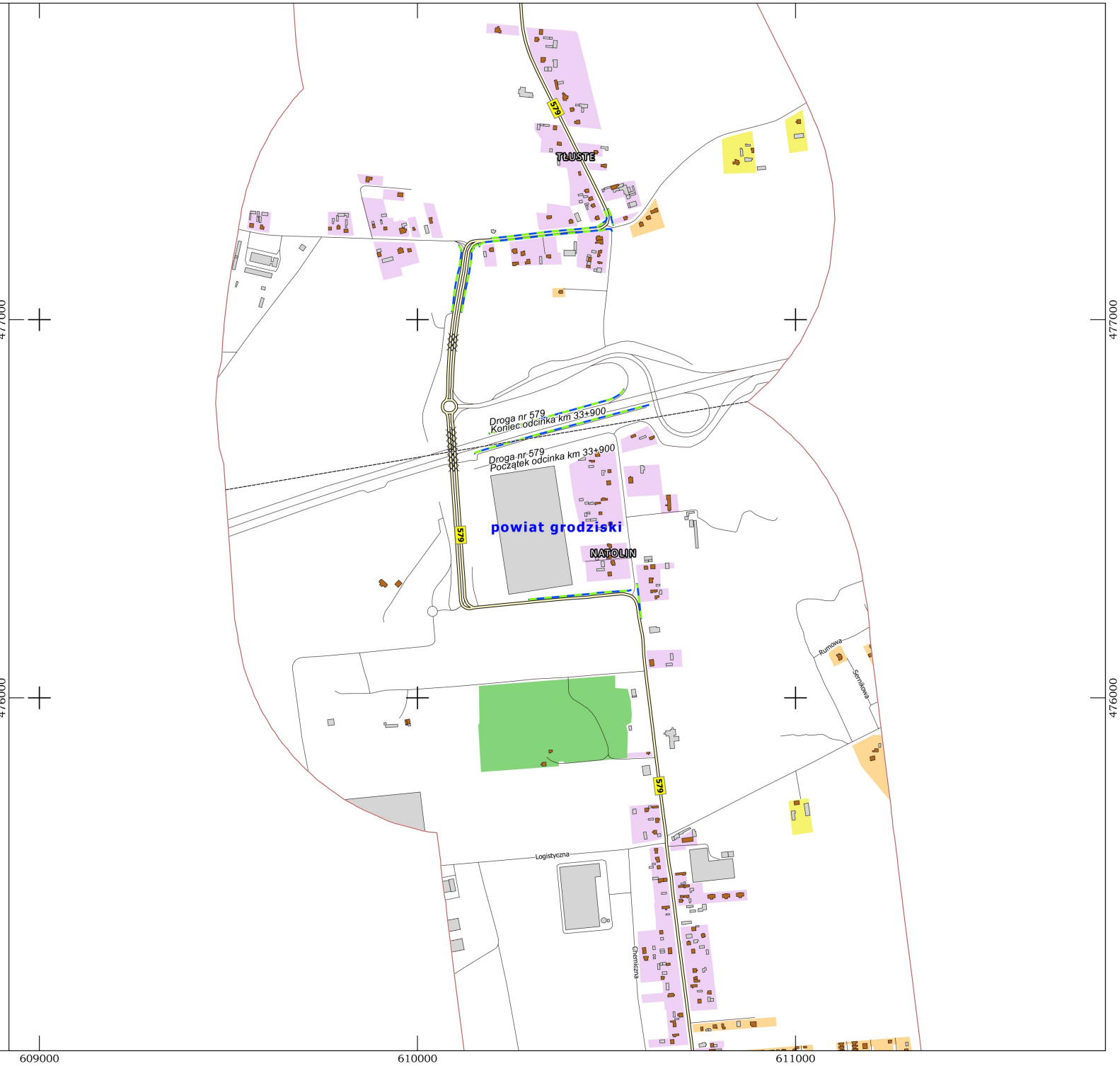

N

Układ współrzędnych "PL-1992"
Skala 1: 10 000

0 200 400 600 800 m

Zamawiający
Mazowiecki Zarząd Dróg Wojewódzkich
ul. Mazowiecka 14, 00-048 Warszawa

Mazowiecki Zarząd Dróg Wojewódzkich w Warszawie

Wykonawca:
LEMITOR Ochrona Środowiska sp. z o.o. sp. k.
ul. Długosza 40, 51-162 Wrocław

lemitor OCHRONA ŚRODOWISKA

Strategiczna mapa hałasu
istniejącego stanu klimatu akustycznego
obszarów położonych w otoczeniu dróg wojewódzkich
województwa mazowieckiego

Mapa terenów objętych ochroną akustyczną

Arkusz 126/174

Legenda

- Granice powiatów
- Jednostki ewidencyjne
- Bufor 600 m
- Analizowane odcinki dróg wojewódzkich
- Pozostałe drogi
- Mosty, wiadukty
- Ekrany akustyczne

Budynki

- szpitali, domów opieki społecznej
- szkół, przedszkoli, żłobków
- mieszkalne
- pozostałe

Tereny chronione akustycznie -
dopuszczalny poziom hałasu [L_{DWN} /L_N] (dB)

- Strefa ochronna „A" uzdrowiska [50/45]
- Tereny zabudowy mieszkaniowej jednorodzinnej [64/59]
- Tereny zabudowy związanej ze stałym lub czasowym pobytem dzieci i młodzieży [64/59]
- Tereny szpitali w miastach lub domów opieki społecznej [64/59]
- Tereny zabudowy mieszkaniowej wielorodzinnej i zamieszkania zbiorowego [68/59]
- Tereny zabudowy zagrodowej [68/59]
- Tereny rekreacyjno - wypoczynkowe [68/59]
- Tereny mieszkaniowo - usługowe [68/59]



Układ współrzędnych "PL-1992"
Skala 1: 10 000

N

0 200 400 600 800 m

Zamawiający
Mazowiecki Zarząd Dróg Wojewódzkich
ul. Mazowiecka 14, 00-048 Warszawa

Wykonawca:
LEMITOR Ochrona Środowiska sp. z o.o. sp. k.
ul. Długosza 40, 51-162 Wrocław

Strategiczna mapa hałasu
istniejącego stanu klimatu akustycznego
obszarów położonych w otoczeniu dróg wojewódzkich
województwa mazowieckiego

Mapa terenów objętych ochroną akustyczną

Arkusz 127/174

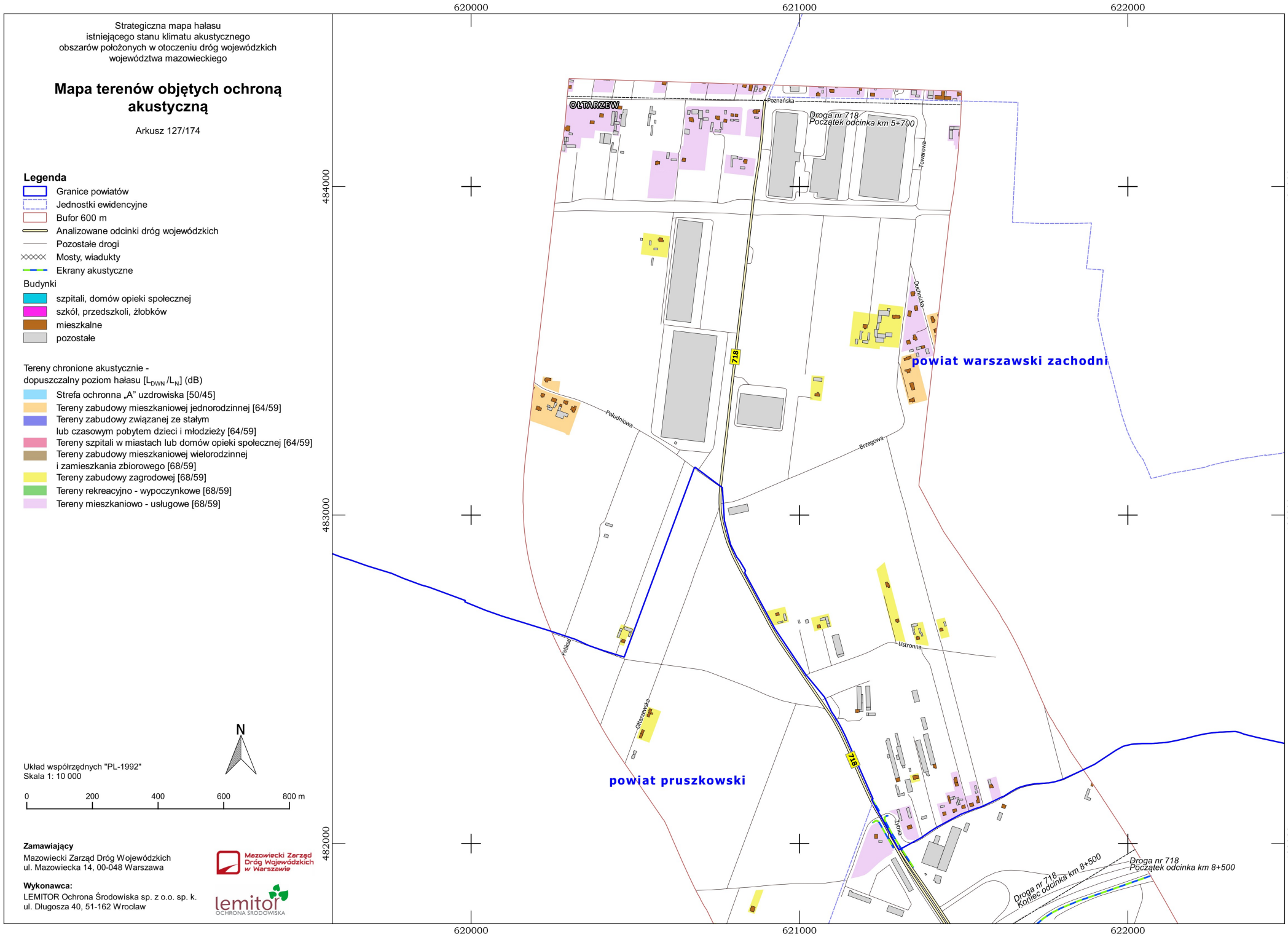

Legenda

- Granice powiatów
- Jednostki ewidencyjne
- Bufor 600 m
- Analizowane odcinki dróg wojewódzkich
- Pozostałe drogi
- Mosty, wiadukty
- Ekrany akustyczne

Budynki

- szpitali, domów opieki społecznej
- szkół, przedszkoli, żłobków
- mieszkalne
- pozostałe

Tereny chronione akustycznie -
dopuszczalny poziom hałasu [L_{DWN} /L_N] (dB)

- Strefa ochronna „A" uzdrowiska [50/45]
- Tereny zabudowy mieszkaniowej jednorodzinnej [64/59]
- Tereny zabudowy związanej ze stałym lub czasowym pobytem dzieci i młodzieży [64/59]
- Tereny szpitali w miastach lub domów opieki społecznej [64/59]
- Tereny zabudowy mieszkaniowej wielorodzinnej i zamieszkania zbiorowego [68/59]
- Tereny zabudowy zagrodowej [68/59]
- Tereny rekreacyjno - wypoczynkowe [68/59]
- Tereny mieszkaniowo - usługowe [68/59]

N

Układ współrzędnych "PL-1992"
Skala 1: 10 000

0 200 400 600 800 m

Zamawiający
Mazowiecki Zarząd Dróg Wojewódzkich
ul. Mazowiecka 14, 00-048 Warszawa

Wykonawca:
LEMITOR Ochrona Środowiska sp. z o.o. sp. k.
ul. Długosza 40, 51-162 Wrocław

Strategiczna mapa hałasu
istniejącego stanu klimatu akustycznego
obszarów położonych w otoczeniu dróg wojewódzkich
województwa mazowieckiego

Mapa terenów objętych ochroną akustyczną

Arkusz 128/174

Legenda

- Granice powiatów
- Jednostki ewidencyjne
- Bufor 600 m
- Analizowane odcinki dróg wojewódzkich
- Pozostałe drogi
- Mosty, wiadukty
- Ekrany akustyczne

Budynki

- szpitali, domów opieki społecznej
- szkół, przedszkoli, żłobków
- mieszkalne
- pozostałe

Tereny chronione akustycznie -
dopuszczalny poziom hałasu [L_{DWN} /L_N] (dB)

- Strefa ochronna „A" uzdrowiska [50/45]
- Tereny zabudowy mieszkaniowej jednorodzinnej [64/59]
- Tereny zabudowy związanej ze stałym lub czasowym pobytem dzieci i młodzieży [64/59]
- Tereny szpitali w miastach lub domów opieki społecznej [64/59]
- Tereny zabudowy mieszkaniowej wielorodzinnej i zamieszkania zbiorowego [68/59]
- Tereny zabudowy zagrodowej [68/59]
- Tereny rekreacyjno - wypoczynkowe [68/59]
- Tereny mieszkaniowo - usługowe [68/59]

N

Układ współrzędnych "PL-1992"
Skala 1: 10 000

0 200 400 600 800 m

Zamawiający
Mazowiecki Zarząd Dróg Wojewódzkich
ul. Mazowiecka 14, 00-048 Warszawa

Wykonawca:
LEMITOR Ochrona Środowiska sp. z o.o. sp. k.
ul. Długosza 40, 51-162 Wrocław

621000 622000 623000

482000 481000 480000

powiat warszawski zachodni

powiat pruszkowski

718

Droga nr 718
Koniec odcinka km 8+500

Droga nr 718
Początek odcinka km 8+500

Droga nr 718
Koniec odcinka km 9+200

Droga nr 718
Początek odcinka km 9+200

Droga nr 760
Początek odcinka km 0+000

PRUSZKÓW

Strategiczna mapa hałasu
istniejącego stanu klimatu akustycznego
obszarów położonych w otoczeniu dróg wojewódzkich
województwa mazowieckiego

Mapa terenów objętych ochroną akustyczną

Arkusz 129/174

Legenda

- Granice powiatów
- Jednostki ewidencyjne
- Bufor 600 m
- Analizowane odcinki dróg wojewódzkich
- Pozostałe drogi
- Mosty, wiadukty
- Ekrany akustyczne

Budynki

- szpitali, domów opieki społecznej
- szkół, przedszkoli, żłobków
- mieszkalne
- pozostałe

Tereny chronione akustycznie -
dopuszczalny poziom hałasu [L_{DWN} /L_N] (dB)

- Strefa ochronna „A" uzdrowiska [50/45]
- Tereny zabudowy mieszkaniowej jednorodzinnej [64/59]
- Tereny zabudowy związanej ze stałym lub czasowym pobytem dzieci i młodzieży [64/59]
- Tereny szpitali w miastach lub domów opieki społecznej [64/59]
- Tereny zabudowy mieszkaniowej wielorodzinnej i zamieszkania zbiorowego [68/59]
- Tereny zabudowy zagrodowej [68/59]
- Tereny rekreacyjno - wypoczynkowe [68/59]
- Tereny mieszkaniowo - usługowe [68/59]

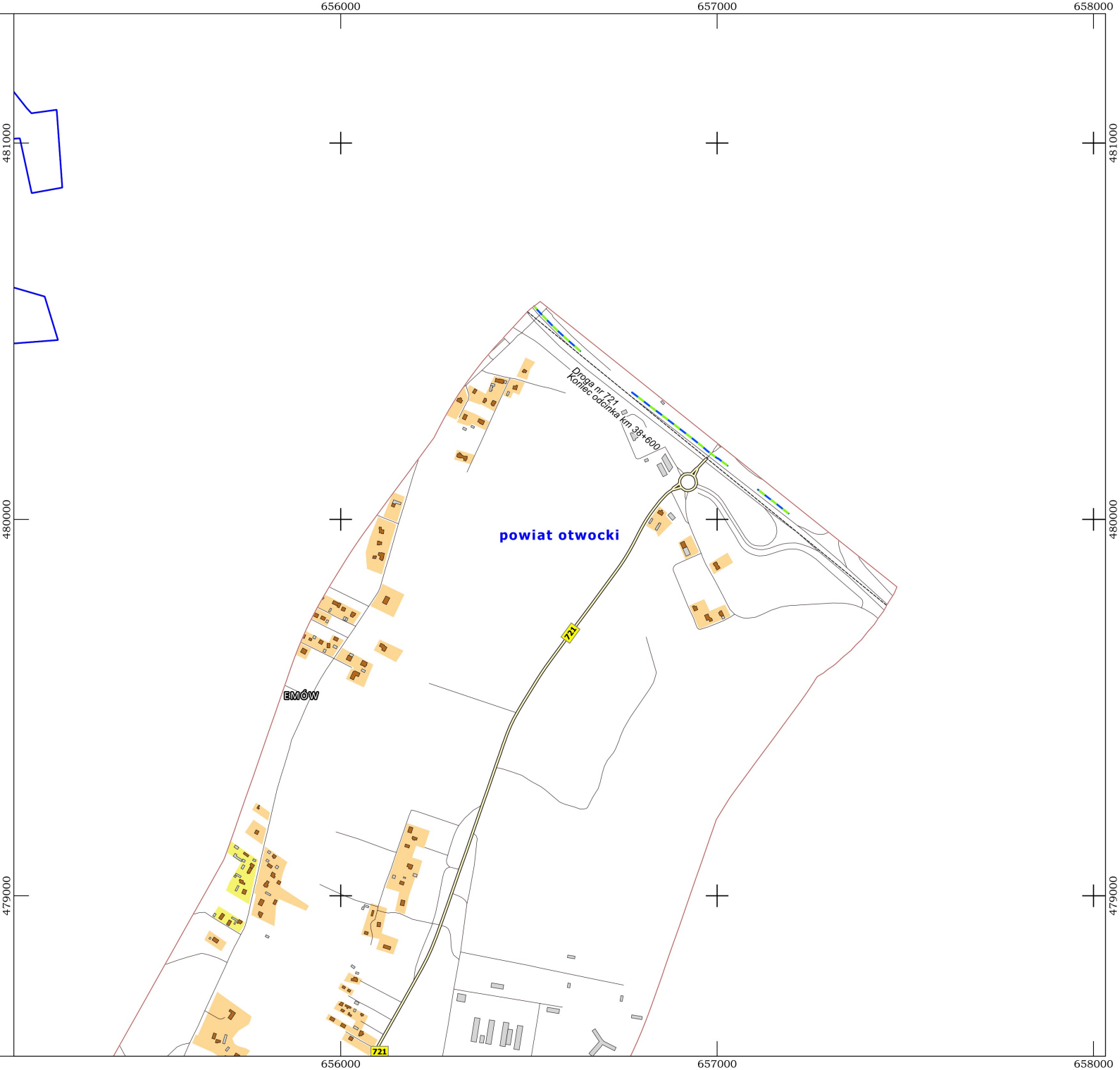

N

Układ współrzędnych "PL-1992"
Skala 1: 10 000

0 200 400 600 800 m

Zamawiający
Mazowiecki Zarząd Dróg Wojewódzkich
ul. Mazowiecka 14, 00-048 Warszawa

Mazowiecki Zarząd Dróg Wojewódzkich w Warszawie

Wykonawca:
LEMITOR Ochrona Środowiska sp. z o.o. sp. k.
ul. Długosza 40, 51-162 Wrocław

lemitor OCHRONA ŚRODOWISKA

Strategiczna mapa hałasu
istniejącego stanu klimatu akustycznego
obszarów położonych w otoczeniu dróg wojewódzkich
województwa mazowieckiego

Mapa terenów objętych ochroną akustyczną

Arkusz 130/174

Legenda

- Granice powiatów
- Jednostki ewidencyjne
- Bufor 600 m
- Analizowane odcinki dróg wojewódzkich
- Pozostałe drogi
- Mosty, wiadukty
- Ekrany akustyczne

Budynki

- szpitali, domów opieki społecznej
- szkół, przedszkoli, żłobków
- mieszkalne
- pozostałe

Tereny chronione akustycznie -
dopuszczalny poziom hałasu [L_{DWN} /L_N] (dB)

- Strefa ochronna „A" uzdrowiska [50/45]
- Tereny zabudowy mieszkaniowej jednorodzinnej [64/59]
- Tereny zabudowy związanej ze stałym lub czasowym pobytem dzieci i młodzieży [64/59]
- Tereny szpitali w miastach lub domów opieki społecznej [64/59]
- Tereny zabudowy mieszkaniowej wielorodzinnej i zamieszkania zbiorowego [68/59]
- Tereny zabudowy zagrodowej [68/59]
- Tereny rekreacyjno - wypoczynkowe [68/59]
- Tereny mieszkaniowo - usługowe [68/59]

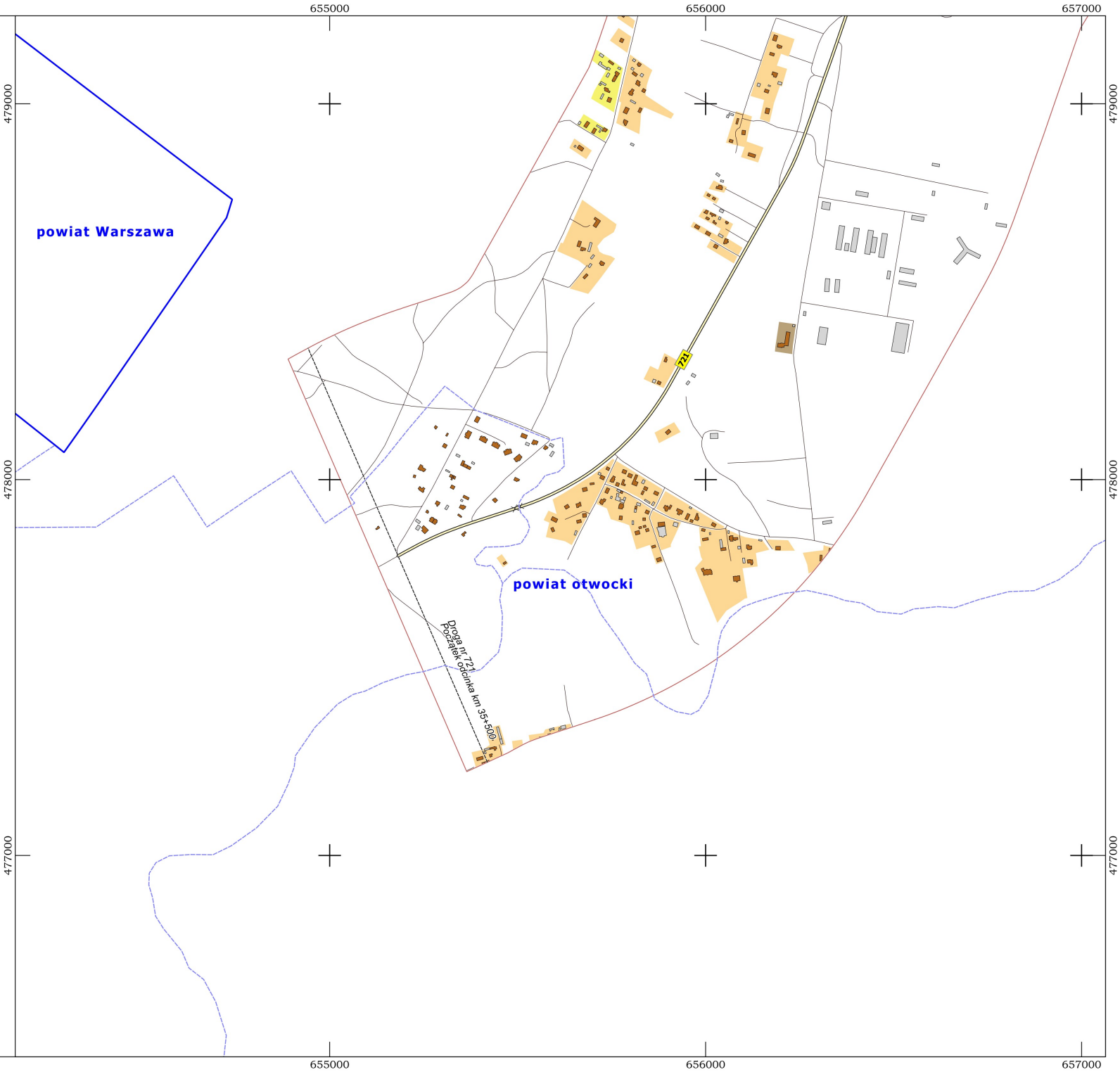

N

Układ współrzędnych "PL-1992"
Skala 1: 10 000

0 200 400 600 800 m

Zamawiający
Mazowiecki Zarząd Dróg Wojewódzkich
ul. Mazowiecka 14, 00-048 Warszawa

Mazowiecki Zarząd Dróg Wojewódzkich w Warszawie

Wykonawca:
LEMITOR Ochrona Środowiska sp. z o.o. sp. k.
ul. Długosza 40, 51-162 Wrocław

lemitor OCHRONA ŚRODOWISKA

Strategiczna mapa hałasu
istniejącego stanu klimatu akustycznego
obszarów położonych w otoczeniu dróg wojewódzkich
województwa mazowieckiego

Mapa terenów objętych ochroną akustyczną

Arkusz 131/174

Legenda

- Granice powiatów
- Jednostki ewidencyjne
- Bufor 600 m
- Analizowane odcinki dróg wojewódzkich
- Pozostałe drogi
- Mosty, wiadukty
- Ekrany akustyczne

Budynki

- szpitali, domów opieki społecznej
- szkół, przedszkoli, żłobków
- mieszkalne
- pozostałe

Tereny chronione akustycznie -
dopuszczalny poziom hałasu [L_{DWN} /L_N] (dB)

- Strefa ochronna „A" uzdrowiska [50/45]
- Tereny zabudowy mieszkaniowej jednorodzinnej [64/59]
- Tereny zabudowy związanej ze stałym lub czasowym pobytem dzieci i młodzieży [64/59]
- Tereny szpitali w miastach lub domów opieki społecznej [64/59]
- Tereny zabudowy mieszkaniowej wielorodzinnej i zamieszkania zbiorowego [68/59]
- Tereny zabudowy zagrodowej [68/59]
- Tereny rekreacyjno - wypoczynkowe [68/59]
- Tereny mieszkaniowo - usługowe [68/59]



Układ współrzędnych "PL-1992"
Skala 1: 10 000

0 200 400 600 800 m

Zamawiający
Mazowiecki Zarząd Dróg Wojewódzkich
ul. Mazowiecka 14, 00-048 Warszawa

Mazowiecki Zarząd Dróg Wojewódzkich w Warszawie

Wykonawca:
LEMITOR Ochrona Środowiska sp. z o.o. sp. k.
ul. Długosza 40, 51-162 Wrocław

lemitor OCHRONA ŚRODOWISKA

Strategiczna mapa hałasu
istniejącego stanu klimatu akustycznego
obszarów położonych w otoczeniu dróg wojewódzkich
województwa mazowieckiego

Mapa terenów objętych ochroną akustyczną

Arkusz 132/174

Legenda

- Granice powiatów
- Jednostki ewidencyjne
- Bufor 600 m
- Analizowane odcinki dróg wojewódzkich
- Pozostałe drogi
- Mosty, wiadukty
- Ekrany akustyczne

Budynki

- szpitali, domów opieki społecznej
- szkół, przedszkoli, żłobków
- mieszkalne
- pozostałe

Tereny chronione akustycznie -
dopuszczalny poziom hałasu [L_{DWN} /L_N] (dB)

- Strefa ochronna „A" uzdrowiska [50/45]
- Tereny zabudowy mieszkaniowej jednorodzinnej [64/59]
- Tereny zabudowy związanej ze stałym lub czasowym pobytem dzieci i młodzieży [64/59]
- Tereny szpitali w miastach lub domów opieki społecznej [64/59]
- Tereny zabudowy mieszkaniowej wielorodzinnej i zamieszkania zbiorowego [68/59]
- Tereny zabudowy zagrodowej [68/59]
- Tereny rekreacyjno - wypoczynkowe [68/59]
- Tereny mieszkaniowo - usługowe [68/59]

652000
653000
476000
473000
650000

powiat otwocki
powiat piaseczyński

801
Droga nr 801
Koniec odcinka km 16+900
Droga nr 801
Początek odcinka km 16+900

Układ współrzędnych "PL-1992"
Skala 1: 10 000

0 200 400 600 800 m

Zamawiający
Mazowiecki Zarząd Dróg Wojewódzkich
ul. Mazowiecka 14, 00-048 Warszawa

Wykonawca:
LEMITOR Ochrona Środowiska sp. z o.o. sp. k.
ul. Długosza 40, 51-162 Wrocław

Strategiczna mapa hałasu
istniejącego stanu klimatu akustycznego
obszarów położonych w otoczeniu dróg wojewódzkich
województwa mazowieckiego

Mapa terenów objętych ochroną akustyczną

Arkusz 133/174

Legenda

- Granice powiatów
- Jednostki ewidencyjne
- Bufor 600 m
- Analizowane odcinki dróg wojewódzkich
- Pozostałe drogi
- Mosty, wiadukty
- Ekrany akustyczne

Budynki

- szpitali, domów opieki społecznej
- szkół, przedszkoli, żłobków
- mieszkalne
- pozostałe

Tereny chronione akustycznie -
dopuszczalny poziom hałasu [L_{DWN} /L_N] (dB)

- Strefa ochronna „A" uzdrowiska [50/45]
- Tereny zabudowy mieszkaniowej jednorodzinnej [64/59]
- Tereny zabudowy związanej ze stałym lub czasowym pobytem dzieci i młodzieży [64/59]
- Tereny szpitali w miastach lub domów opieki społecznej [64/59]
- Tereny zabudowy mieszkaniowej wielorodzinnej i zamieszkania zbiorowego [68/59]
- Tereny zabudowy zagrodowej [68/59]
- Tereny rekreacyjno - wypoczynkowe [68/59]
- Tereny mieszkaniowo - usługowe [68/59]

Układ współrzędnych "PL-1992"
Skala 1: 10 000

0 200 400 600 800 m

Zamawiający
Mazowiecki Zarząd Dróg Wojewódzkich
ul. Mazowiecka 14, 00-048 Warszawa

Wykonawca:
LEMITOR Ochrona Środowiska sp. z o.o. sp. k.
ul. Długosza 40, 51-162 Wrocław

654000
474000
471000
473000
651000
652000
801
powiat otwocki
powiat piaseczyński

Strategiczna mapa hałasu
istniejącego stanu klimatu akustycznego
obszarów położonych w otoczeniu dróg wojewódzkich
województwa mazowieckiego

Mapa terenów objętych ochroną akustyczną

Arkusz 134/174

Legenda

- Granice powiatów
- Jednostki ewidencyjne
- Bufor 600 m
- Analizowane odcinki dróg wojewódzkich
- Pozostałe drogi
- Mosty, wiadukty
- Ekrany akustyczne

Budynki

- szpitali, domów opieki społecznej
- szkół, przedszkoli, żłobków
- mieszkalne
- pozostałe

Tereny chronione akustycznie -
dopuszczalny poziom hałasu [L_{DWN} /L_N] (dB)

- Strefa ochronna „A" uzdrowiska [50/45]
- Tereny zabudowy mieszkaniowej jednorodzinnej [64/59]
- Tereny zabudowy związanej ze stałym lub czasowym pobytem dzieci i młodzieży [64/59]
- Tereny szpitali w miastach lub domów opieki społecznej [64/59]
- Tereny zabudowy mieszkaniowej wielorodzinnej i zamieszkania zbiorowego [68/59]
- Tereny zabudowy zagrodowej [68/59]
- Tereny rekreacyjno - wypoczynkowe [68/59]
- Tereny mieszkaniowo - usługowe [68/59]

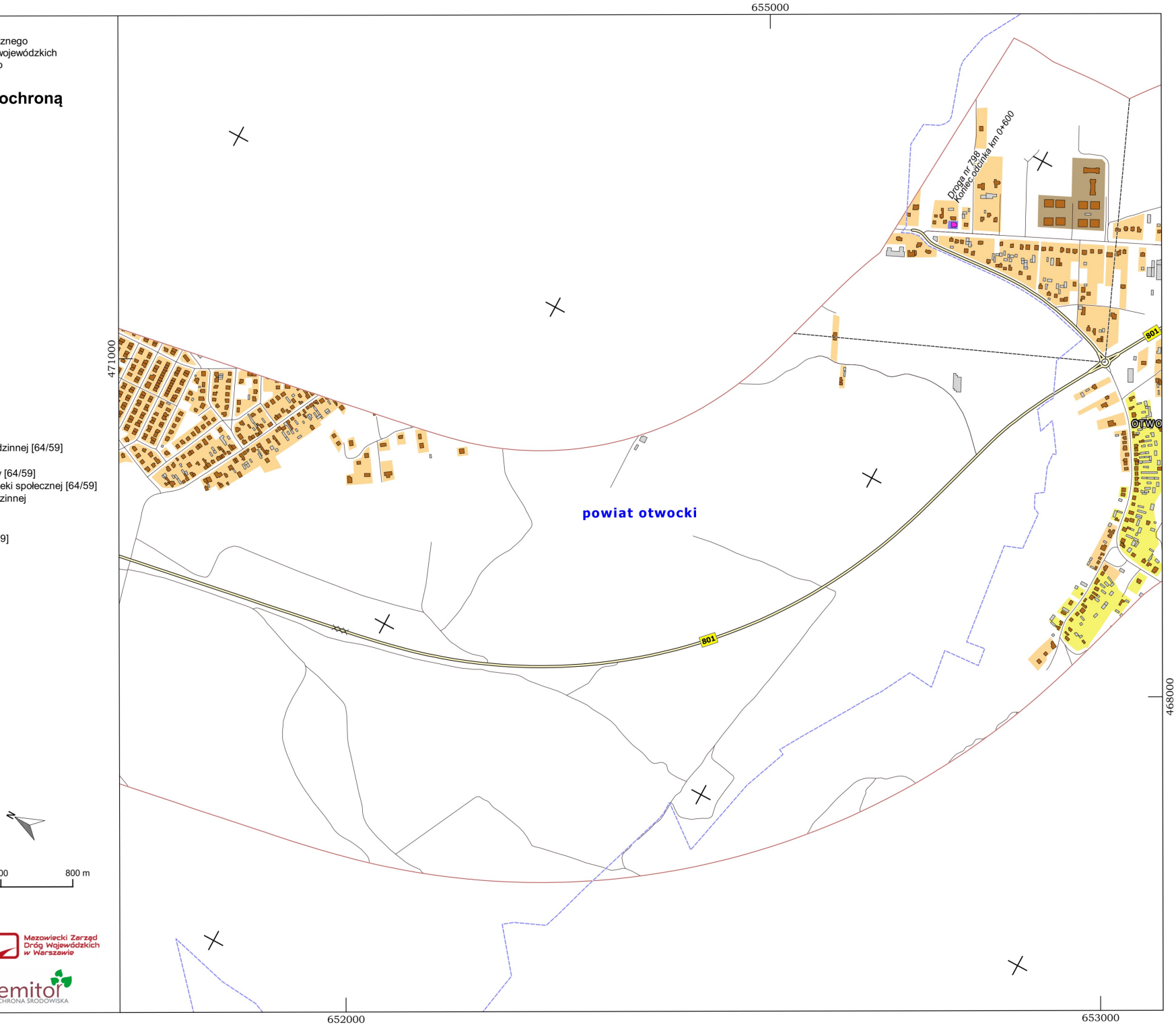

Układ współrzędnych "PL-1992"
Skala 1: 10 000

0 200 400 600 800 m

Zamawiający
Mazowiecki Zarząd Dróg Wojewódzkich
ul. Mazowiecka 14, 00-048 Warszawa

Wykonawca:
LEMITOR Ochrona Środowiska sp. z o.o. sp. k.
ul. Długosza 40, 51-162 Wrocław

Strategiczna mapa hałasu
istniejącego stanu klimatu akustycznego
obszarów położonych w otoczeniu dróg wojewódzkich
województwa mazowieckiego

Mapa terenów objętych ochroną akustyczną

Arkusz 135/174

Legenda

- Granice powiatów
- Jednostki ewidencyjne
- Bufor 600 m
- Analizowane odcinki dróg wojewódzkich
- Pozostałe drogi
- Mosty, wiadukty
- Ekrany akustyczne

Budynki

- szpitali, domów opieki społecznej
- szkół, przedszkoli, żłobków
- mieszkalne
- pozostałe

Tereny chronione akustycznie -
dopuszczalny poziom hałasu [L_{DWN} /L_N] (dB)

- Strefa ochronna „A" uzdrowiska [50/45]
- Tereny zabudowy mieszkaniowej jednorodzinnej [64/59]
- Tereny zabudowy związanej ze stałym lub czasowym pobytem dzieci i młodzieży [64/59]
- Tereny szpitali w miastach lub domów opieki społecznej [64/59]
- Tereny zabudowy mieszkaniowej wielorodzinnej i zamieszkania zbiorowego [68/59]
- Tereny zabudowy zagrodowej [68/59]
- Tereny rekreacyjno - wypoczynkowe [68/59]
- Tereny mieszkaniowo - usługowe [68/59]

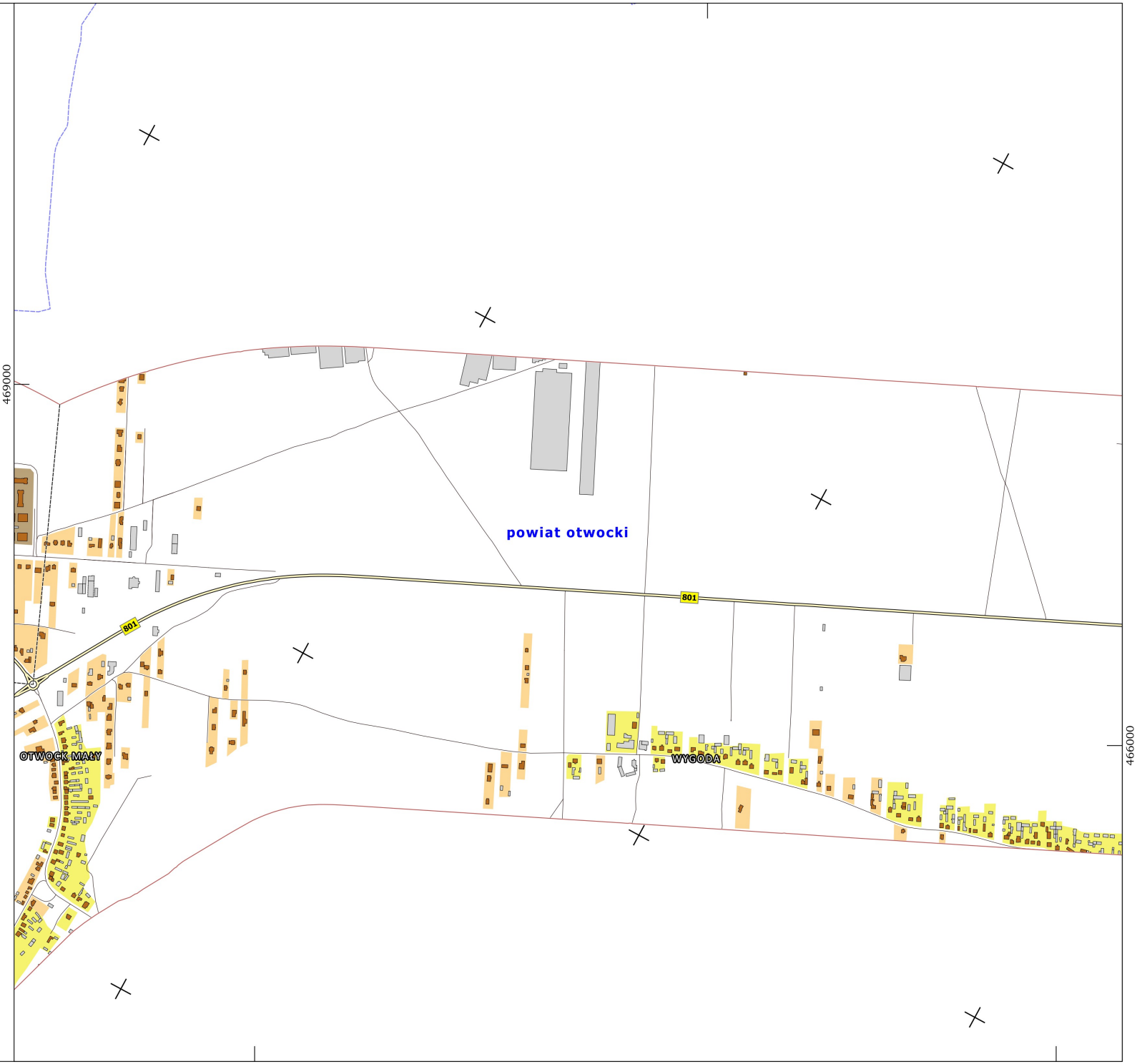

Układ współrzędnych "PL-1992"
Skala 1: 10 000

0 200 400 600 800 m

Zamawiający
Mazowiecki Zarząd Dróg Wojewódzkich
ul. Mazowiecka 14, 00-048 Warszawa

Mazowiecki Zarząd Dróg Wojewódzkich w Warszawie

Wykonawca:
LEMITOR Ochrona Środowiska sp. z o.o. sp. k.
ul. Długosza 40, 51-162 Wrocław

lemitor OCHRONA ŚRODOWISKA

Strategiczna mapa hałasu
istniejącego stanu klimatu akustycznego
obszarów położonych w otoczeniu dróg wojewódzkich
województwa mazowieckiego

Mapa terenów objętych ochroną akustyczną

Arkusz 136/174

Legenda

- Granice powiatów
- Jednostki ewidencyjne
- Bufor 600 m
- Analizowane odcinki dróg wojewódzkich
- Pozostałe drogi
- Mosty, wiadukty
- Ekrany akustyczne

Budynki

- szpitali, domów opieki społecznej
- szkół, przedszkoli, żłobków
- mieszkalne
- pozostałe

Tereny chronione akustycznie -
dopuszczalny poziom hałasu [L_{DWN} /L_N] (dB)

- Strefa ochronna „A" uzdrowiska [50/45]
- Tereny zabudowy mieszkaniowej jednorodzinnej [64/59]
- Tereny zabudowy związanej ze stałym lub czasowym pobytem dzieci i młodzieży [64/59]
- Tereny szpitali w miastach lub domów opieki społecznej [64/59]
- Tereny zabudowy mieszkaniowej wielorodzinnej i zamieszkania zbiorowego [68/59]
- Tereny zabudowy zagrodowej [68/59]
- Tereny rekreacyjno - wypoczynkowe [68/59]
- Tereny mieszkaniowo - usługowe [68/59]



Układ współrzędnych "PL-1992"
Skala 1: 10 000

0 200 400 600 800 m

Zamawiający
Mazowiecki Zarząd Dróg Wojewódzkich
ul. Mazowiecka 14, 00-048 Warszawa

Wykonawca:
LEMITOR Ochrona Środowiska sp. z o.o. sp. k.
ul. Długosza 40, 51-162 Wrocław

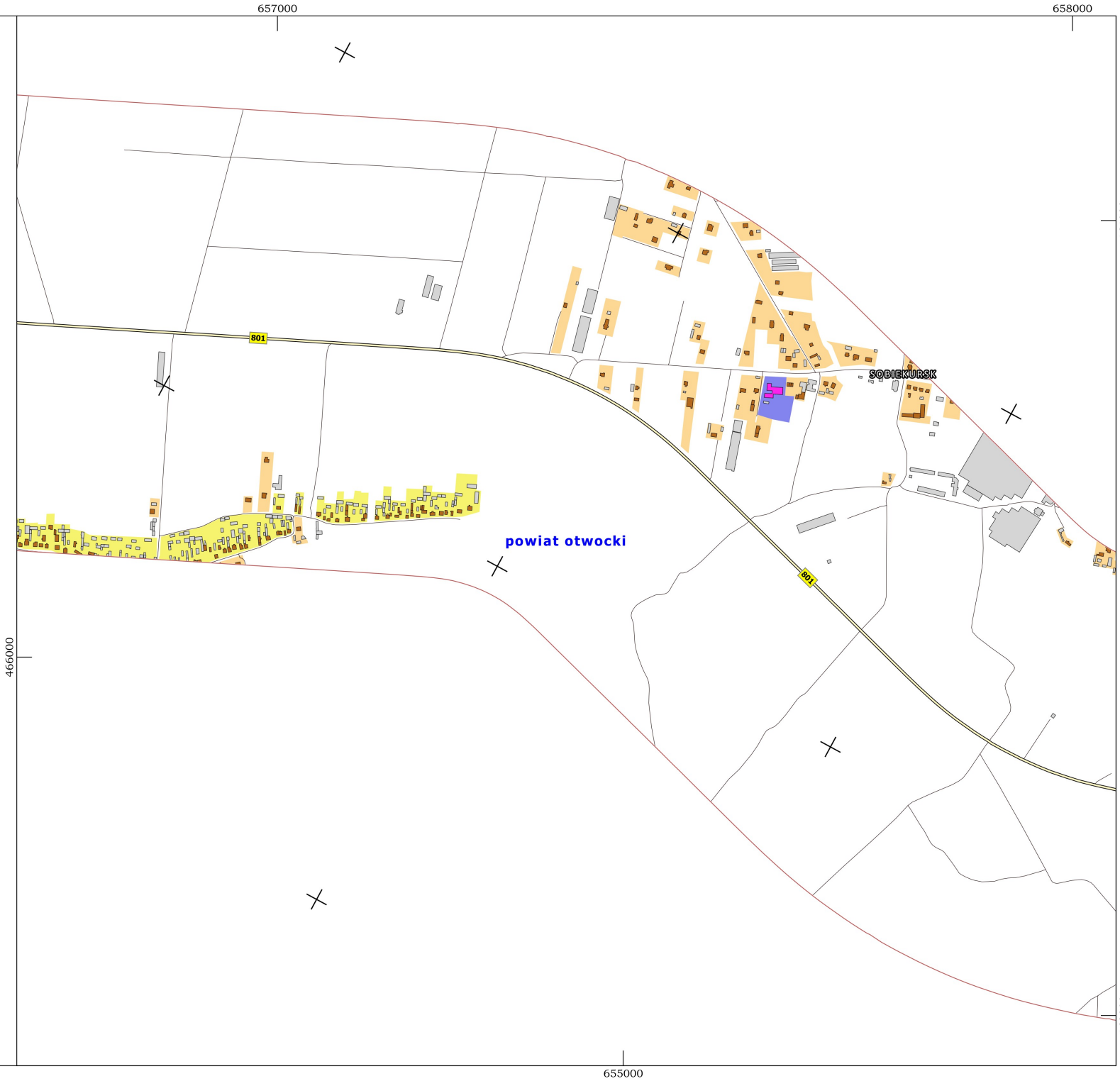

Strategiczna mapa hałasu
istniejącego stanu klimatu akustycznego
obszarów położonych w otoczeniu dróg wojewódzkich
województwa mazowieckiego

Mapa terenów objętych ochroną akustyczną

Arkusz 137/174

Legenda

- Granice powiatów
- Jednostki ewidencyjne
- Bufor 600 m
- Analizowane odcinki dróg wojewódzkich
- Pozostałe drogi
- Mosty, wiadukty
- Ekrany akustyczne

Budynki

- szpitali, domów opieki społecznej
- szkół, przedszkoli, żłobków
- mieszkalne
- pozostałe

Tereny chronione akustycznie -
dopuszczalny poziom hałasu [L_{DWN} /L_N] (dB)

- Strefa ochronna „A" uzdrowiska [50/45]
- Tereny zabudowy mieszkaniowej jednorodzinnej [64/59]
- Tereny zabudowy związanej ze stałym lub czasowym pobytem dzieci i młodzieży [64/59]
- Tereny szpitali w miastach lub domów opieki społecznej [64/59]
- Tereny zabudowy mieszkaniowej wielorodzinnej i zamieszkania zbiorowego [68/59]
- Tereny zabudowy zagrodowej [68/59]
- Tereny rekreacyjno - wypoczynkowe [68/59]
- Tereny mieszkaniowo - usługowe [68/59]



Układ współrzędnych "PL-1992"
Skala 1: 10 000

0 200 400 600 800 m

Zamawiający
Mazowiecki Zarząd Dróg Wojewódzkich
ul. Mazowiecka 14, 00-048 Warszawa

Wykonawca:
LEMITOR Ochrona Środowiska sp. z o.o. sp. k.
ul. Długosza 40, 51-162 Wrocław



Strategiczna mapa hałasu
istniejącego stanu klimatu akustycznego
obszarów położonych w otoczeniu dróg wojewódzkich
województwa mazowieckiego

Mapa terenów objętych ochroną akustyczną

Arkusz 138/174

Legenda

- Granice powiatów
- Jednostki ewidencyjne
- Bufor 600 m
- Analizowane odcinki dróg wojewódzkich
- Pozostałe drogi
- Mosty, wiadukty
- Ekrany akustyczne

Budynki

- szpitali, domów opieki społecznej
- szkół, przedszkoli, żłobków
- mieszkalne
- pozostałe

Tereny chronione akustycznie -
dopuszczalny poziom hałasu [L_{DWN} /L_N] (dB)

- Strefa ochronna „A" uzdrowiska [50/45]
- Tereny zabudowy mieszkaniowej jednorodzinnej [64/59]
- Tereny zabudowy związanej ze stałym lub czasowym pobytem dzieci i młodzieży [64/59]
- Tereny szpitali w miastach lub domów opieki społecznej [64/59]
- Tereny zabudowy mieszkaniowej wielorodzinnej i zamieszkania zbiorowego [68/59]
- Tereny zabudowy zagrodowej [68/59]
- Tereny rekreacyjno - wypoczynkowe [68/59]
- Tereny mieszkaniowo - usługowe [68/59]



Układ współrzędnych "PL-1992"
Skala 1: 10 000

0 200 400 600 800 m

Zamawiający
Mazowiecki Zarząd Dróg Wojewódzkich
ul. Mazowiecka 14, 00-048 Warszawa

Wykonawca:
LEMITOR Ochrona Środowiska sp. z o.o. sp. k.
ul. Długosza 40, 51-162 Wrocław

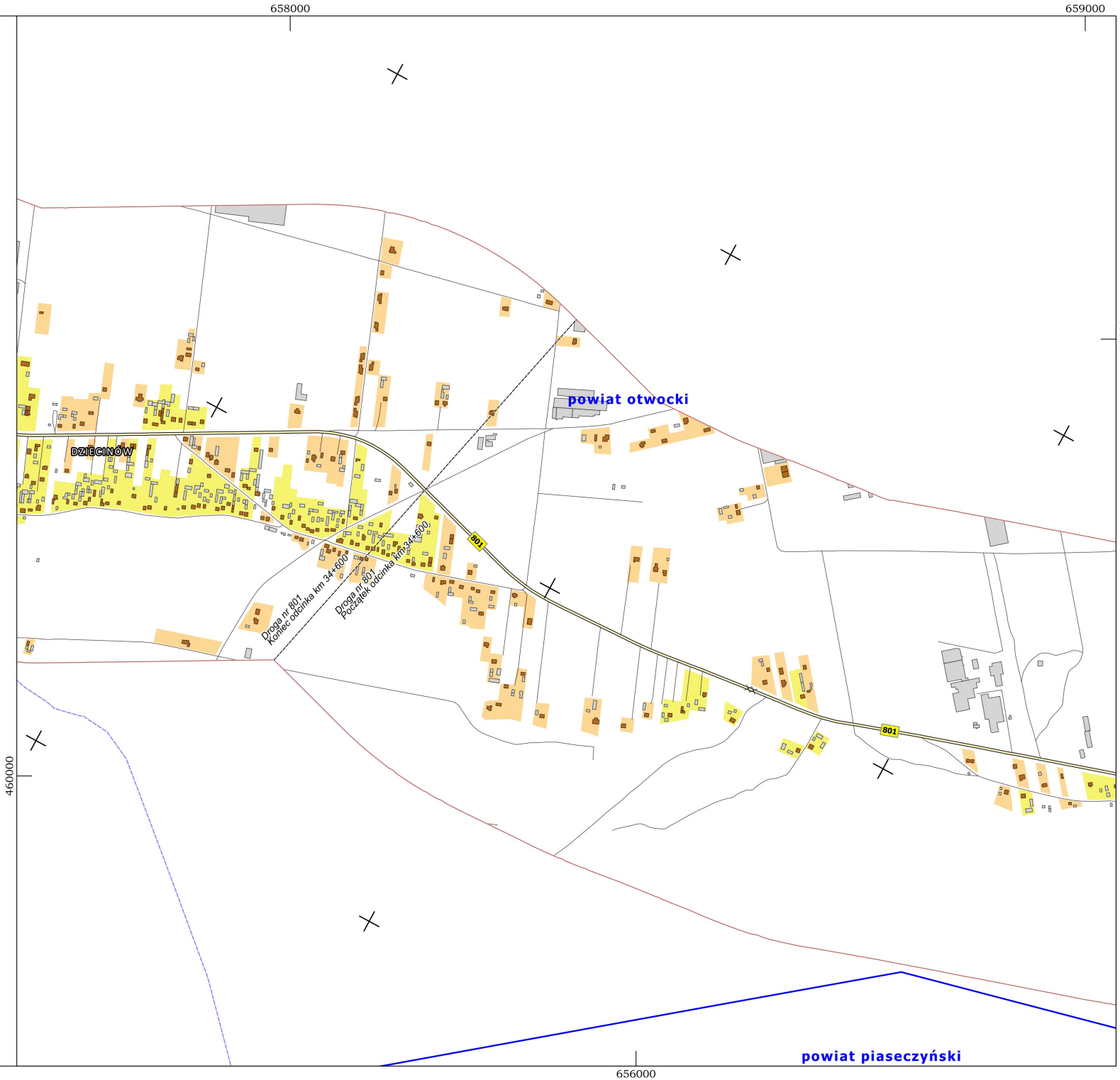

Strategiczna mapa hałasu
istniejącego stanu klimatu akustycznego
obszarów położonych w otoczeniu dróg wojewódzkich
województwa mazowieckiego

Mapa terenów objętych ochroną akustyczną

Arkusz 139/174

Legenda

- Granice powiatów
- Jednostki ewidencyjne
- Bufor 600 m
- Analizowane odcinki dróg wojewódzkich
- Pozostałe drogi
- Mosty, wiadukty
- Ekrany akustyczne

Budynki

- szpitali, domów opieki społecznej
- szkół, przedszkoli, żłobków
- mieszkalne
- pozostałe

Tereny chronione akustycznie -
dopuszczalny poziom hałasu [L_{DWN} /L_N] (dB)

- Strefa ochronna „A" uzdrowiska [50/45]
- Tereny zabudowy mieszkaniowej jednorodzinnej [64/59]
- Tereny zabudowy związanej ze stałym lub czasowym pobytem dzieci i młodzieży [64/59]
- Tereny szpitali w miastach lub domów opieki społecznej [64/59]
- Tereny zabudowy mieszkaniowej wielorodzinnej i zamieszkania zbiorowego [68/59]
- Tereny zabudowy zagrodowej [68/59]
- Tereny rekreacyjno - wypoczynkowe [68/59]
- Tereny mieszkaniowo - usługowe [68/59]

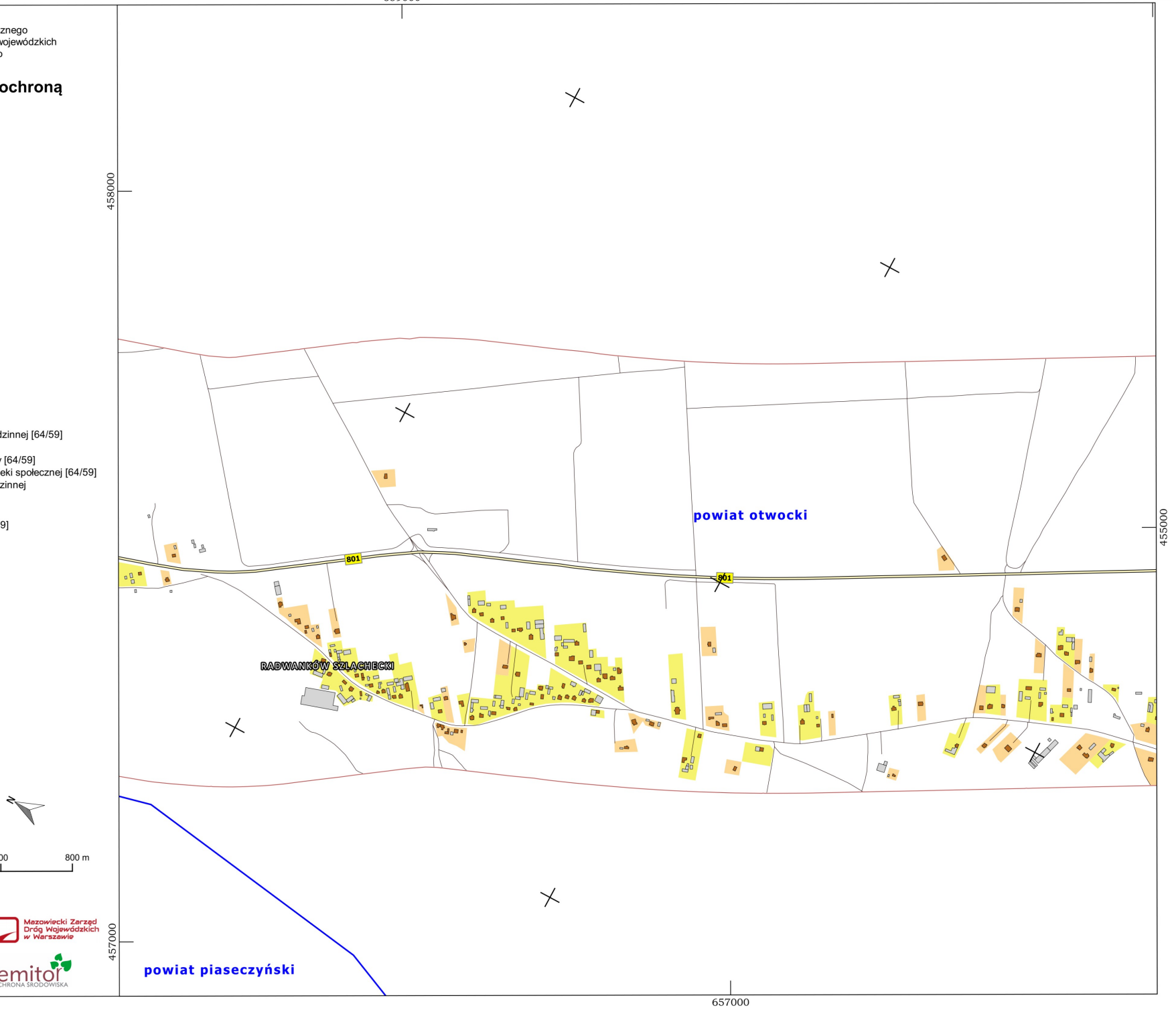

Układ współrzędnych "PL-1992"
Skala 1: 10 000

0 200 400 600 800 m

Zamawiający
Mazowiecki Zarząd Dróg Wojewódzkich
ul. Mazowiecka 14, 00-048 Warszawa

Wykonawca:
LEMITOR Ochrona Środowiska sp. z o.o. sp. k.
ul. Długosza 40, 51-162 Wrocław

Strategiczna mapa hałasu
istniejącego stanu klimatu akustycznego
obszarów położonych w otoczeniu dróg wojewódzkich
województwa mazowieckiego

Mapa terenów objętych ochroną akustyczną

Arkusz 140/174

Legenda

- Granice powiatów
- Jednostki ewidencyjne
- Bufor 600 m
- Analizowane odcinki dróg wojewódzkich
- Pozostałe drogi
- Mosty, wiadukty
- Ekrany akustyczne

Budynki

- szpitali, domów opieki społecznej
- szkół, przedszkoli, żłobków
- mieszkalne
- pozostałe

Tereny chronione akustycznie -
dopuszczalny poziom hałasu [L_{DWN} /L_N] (dB)

- Strefa ochronna „A" uzdrowiska [50/45]
- Tereny zabudowy mieszkaniowej jednorodzinnej [64/59]
- Tereny zabudowy związanej ze stałym lub czasowym pobytem dzieci i młodzieży [64/59]
- Tereny szpitali w miastach lub domów opieki społecznej [64/59]
- Tereny zabudowy mieszkaniowej wielorodzinnej i zamieszkania zbiorowego [68/59]
- Tereny zabudowy zagrodowej [68/59]
- Tereny rekreacyjno - wypoczynkowe [68/59]
- Tereny mieszkaniowo - usługowe [68/59]

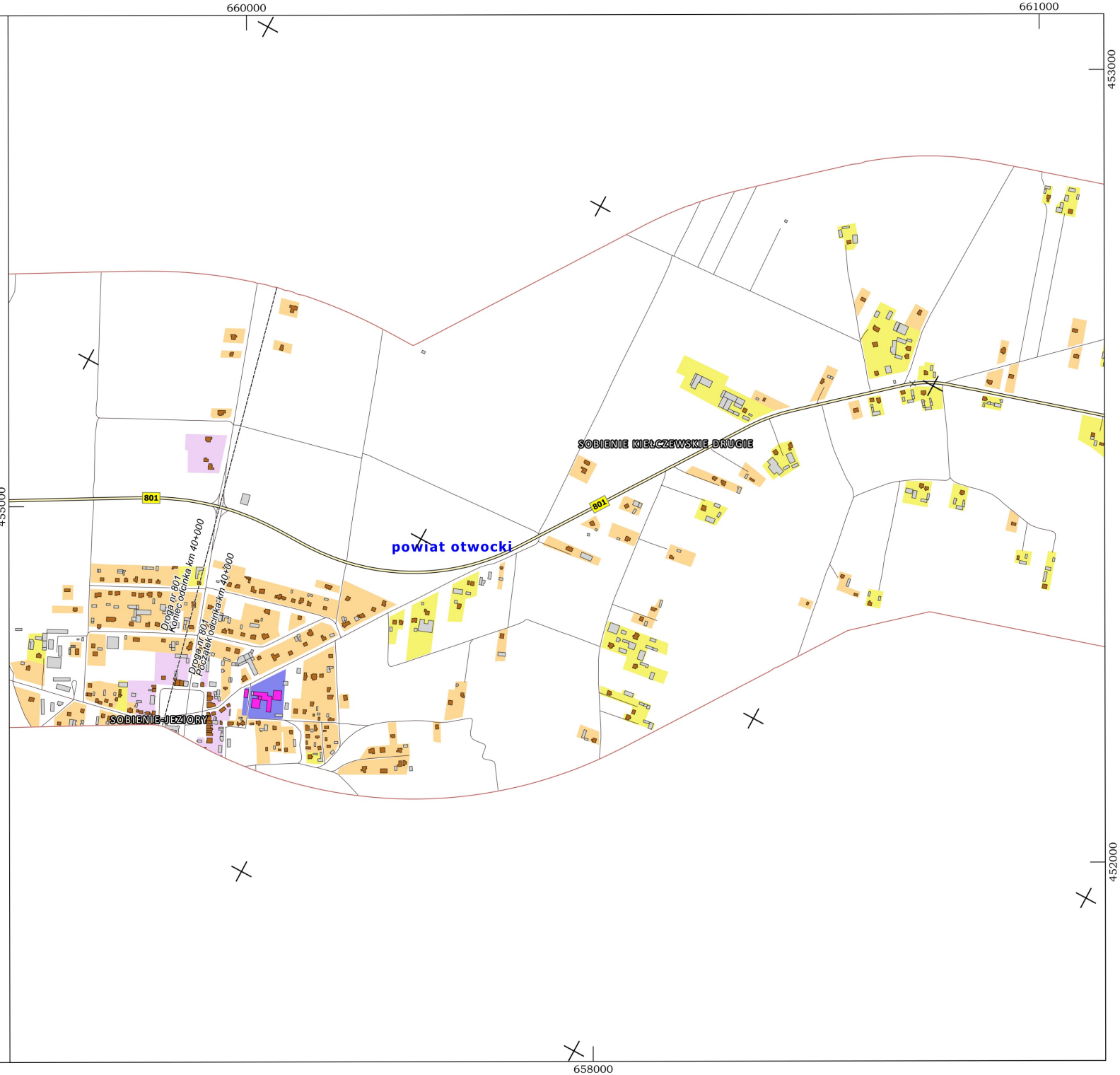

Układ współrzędnych "PL-1992"
Skala 1: 10 000

0 200 400 600 800 m

Zamawiający
Mazowiecki Zarząd Dróg Wojewódzkich
ul. Mazowiecka 14, 00-048 Warszawa

Mazowiecki Zarząd Dróg Wojewódzkich w Warszawie

Wykonawca:
LEMITOR Ochrona Środowiska sp. z o.o. sp. k.
ul. Długosza 40, 51-162 Wrocław

lemitor OCHRONA ŚRODOWISKA

Strategiczna mapa hałasu
istniejącego stanu klimatu akustycznego
obszarów położonych w otoczeniu dróg wojewódzkich
województwa mazowieckiego

Mapa terenów objętych ochroną akustyczną

Arkusz 141/174

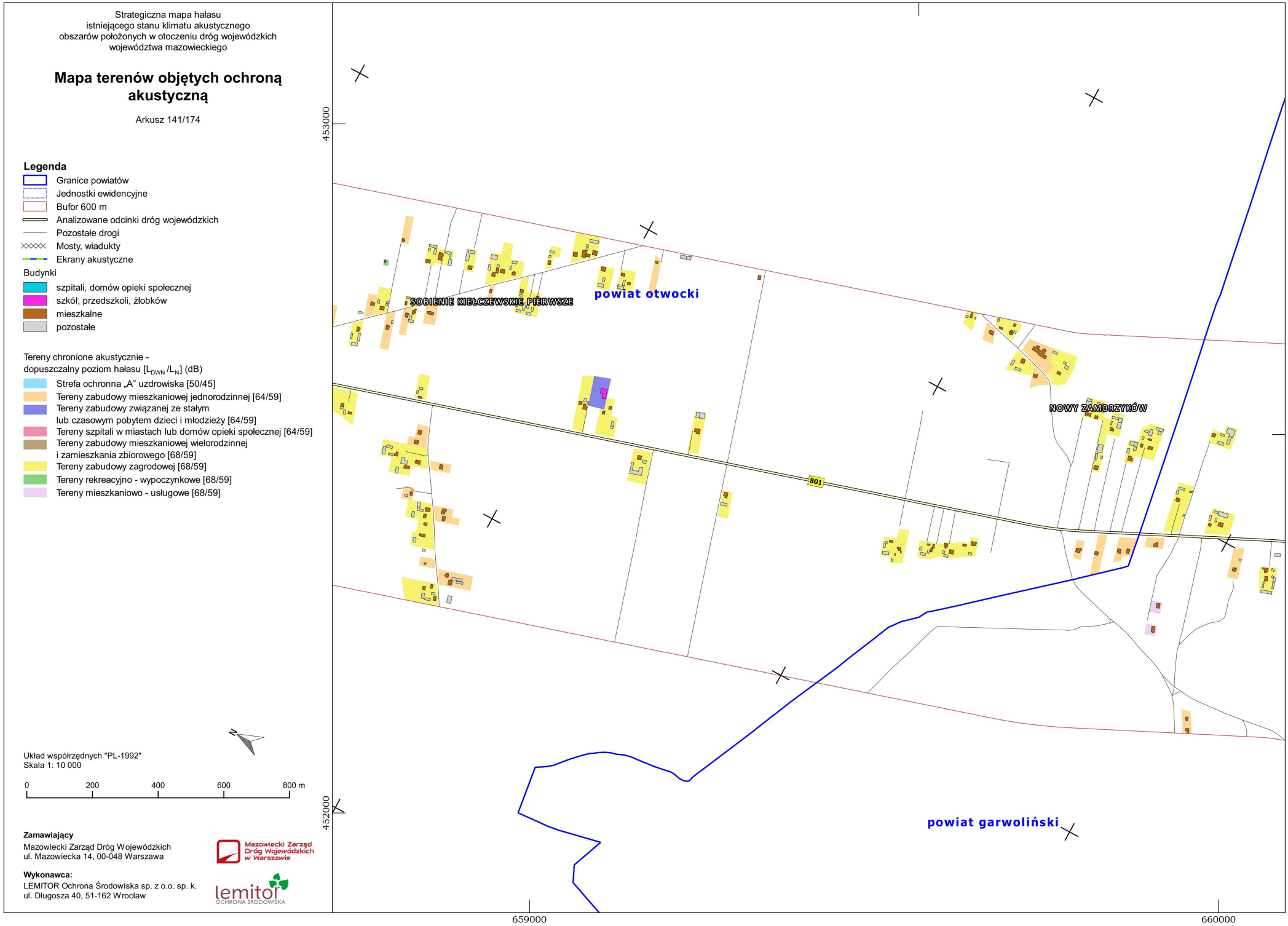

Legenda

- Granice powiatów
- Jednostki ewidencyjne
- Bufor 600 m
- Analizowane odcinki dróg wojewódzkich
- Pozostałe drogi
- Mosty, wiadukty
- Ekrany akustyczne

Budynki

- szpitali, domów opieki społecznej
- szkół, przedszkoli, żłobków
- mieszkalne
- pozostałe

Tereny chronione akustycznie -
dopuszczalny poziom hałasu [L_{DWN} /L_N] (dB)

- Strefa ochronna „A" uzdrowiska [50/45]
- Tereny zabudowy mieszkaniowej jednorodzinnej [64/59]
- Tereny zabudowy związanej ze stałym lub czasowym pobytem dzieci i młodzieży [64/59]
- Tereny szpitali w miastach lub domów opieki społecznej [64/59]
- Tereny zabudowy mieszkaniowej wielorodzinnej i zamieszkania zbiorowego [68/59]
- Tereny zabudowy zagrodowej [68/59]
- Tereny rekreacyjno - wypoczynkowe [68/59]
- Tereny mieszkaniowo - usługowe [68/59]

Układ współrzędnych "PL-1992"
Skala 1: 10 000

0 200 400 600 800 m

Zamawiający
Mazowiecki Zarząd Dróg Wojewódzkich
ul. Mazowiecka 14, 00-048 Warszawa

Wykonawca:
LEMITOR Ochrona Środowiska sp. z o.o. sp. k.
ul. Długosza 40, 51-162 Wrocław

Strategiczna mapa hałasu
istniejącego stanu klimatu akustycznego
obszarów położonych w otoczeniu dróg wojewódzkich
województwa mazowieckiego

Mapa terenów objętych ochroną akustyczną

Arkusz 142/174

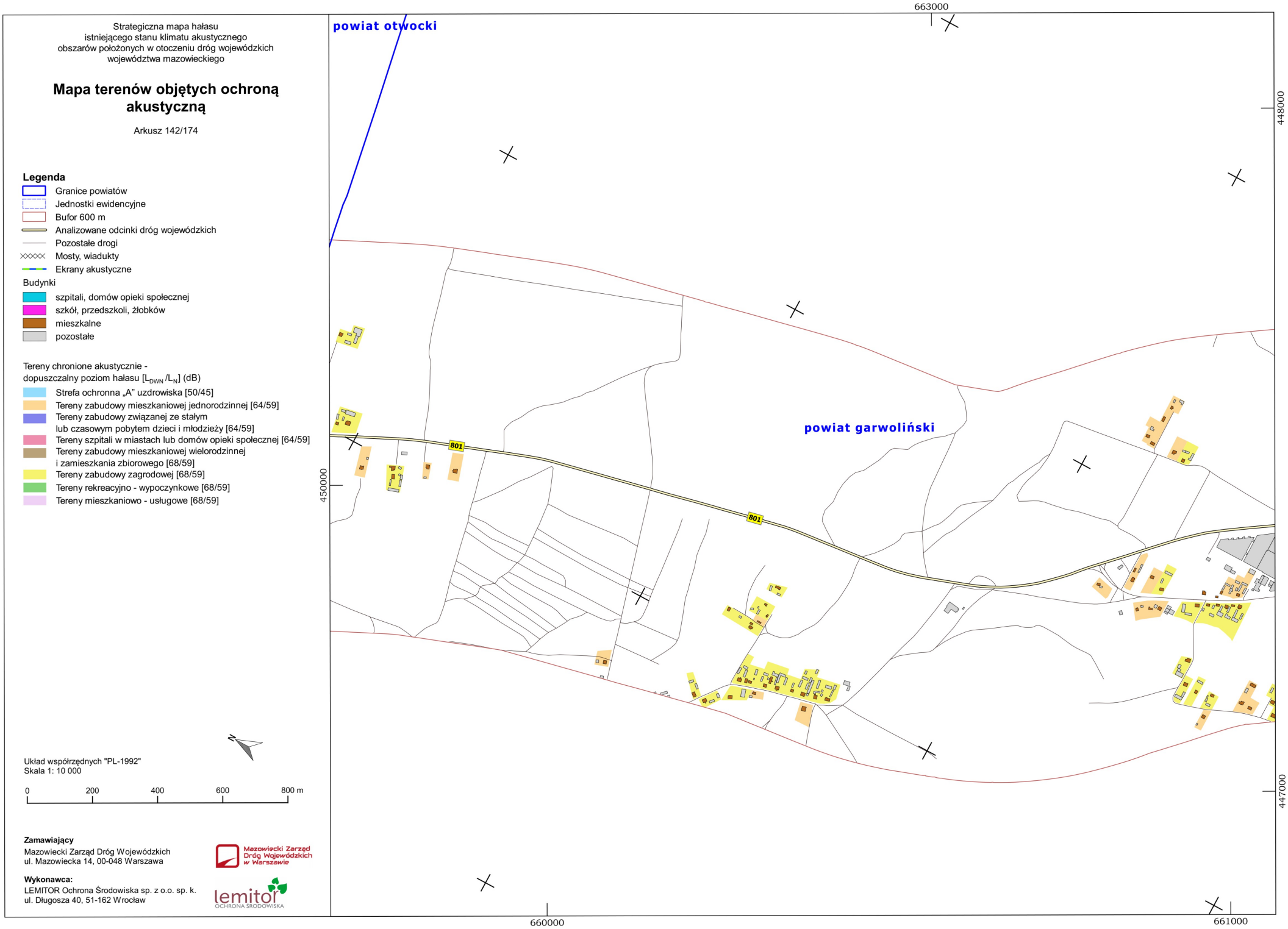

Legenda

- Granice powiatów
- Jednostki ewidencyjne
- Bufor 600 m
- Analizowane odcinki dróg wojewódzkich
- Pozostałe drogi
- Mosty, wiadukty
- Ekrany akustyczne

Budynki

- szpitali, domów opieki społecznej
- szkół, przedszkoli, żłobków
- mieszkalne
- pozostałe

Tereny chronione akustycznie -
dopuszczalny poziom hałasu [L_{DWN} /L_N] (dB)

- Strefa ochronna „A" uzdrowiska [50/45]
- Tereny zabudowy mieszkaniowej jednorodzinnej [64/59]
- Tereny zabudowy związanej ze stałym lub czasowym pobytem dzieci i młodzieży [64/59]
- Tereny szpitali w miastach lub domów opieki społecznej [64/59]
- Tereny zabudowy mieszkaniowej wielorodzinnej i zamieszkania zbiorowego [68/59]
- Tereny zabudowy zagrodowej [68/59]
- Tereny rekreacyjno - wypoczynkowe [68/59]
- Tereny mieszkaniowo - usługowe [68/59]

Układ współrzędnych "PL-1992"
Skala 1: 10 000

0 200 400 600 800 m

Zamawiający
Mazowiecki Zarząd Dróg Wojewódzkich
ul. Mazowiecka 14, 00-048 Warszawa

Wykonawca:
LEMITOR Ochrona Środowiska sp. z o.o. sp. k.
ul. Długosza 40, 51-162 Wrocław

Strategiczna mapa hałasu
istniejącego stanu klimatu akustycznego
obszarów położonych w otoczeniu dróg wojewódzkich
województwa mazowieckiego

Mapa terenów objętych ochroną akustyczną

Arkusz 143/174

Legenda

- Granice powiatów
- Jednostki ewidencyjne
- Bufor 600 m
- Analizowane odcinki dróg wojewódzkich
- Pozostałe drogi
- Mosty, wiadukty
- Ekrany akustyczne

Budynki

- szpitali, domów opieki społecznej
- szkół, przedszkoli, żłobków
- mieszkalne
- pozostałe

Tereny chronione akustycznie -
dopuszczalny poziom hałasu [L_{DWN} /L_N] (dB)

- Strefa ochronna „A" uzdrowiska [50/45]
- Tereny zabudowy mieszkaniowej jednorodzinnej [64/59]
- Tereny zabudowy związanej ze stałym lub czasowym pobytem dzieci i młodzieży [64/59]
- Tereny szpitali w miastach lub domów opieki społecznej [64/59]
- Tereny zabudowy mieszkaniowej wielorodzinnej i zamieszkania zbiorowego [68/59]
- Tereny zabudowy zagrodowej [68/59]
- Tereny rekreacyjno - wypoczynkowe [68/59]
- Tereny mieszkaniowo - usługowe [68/59]

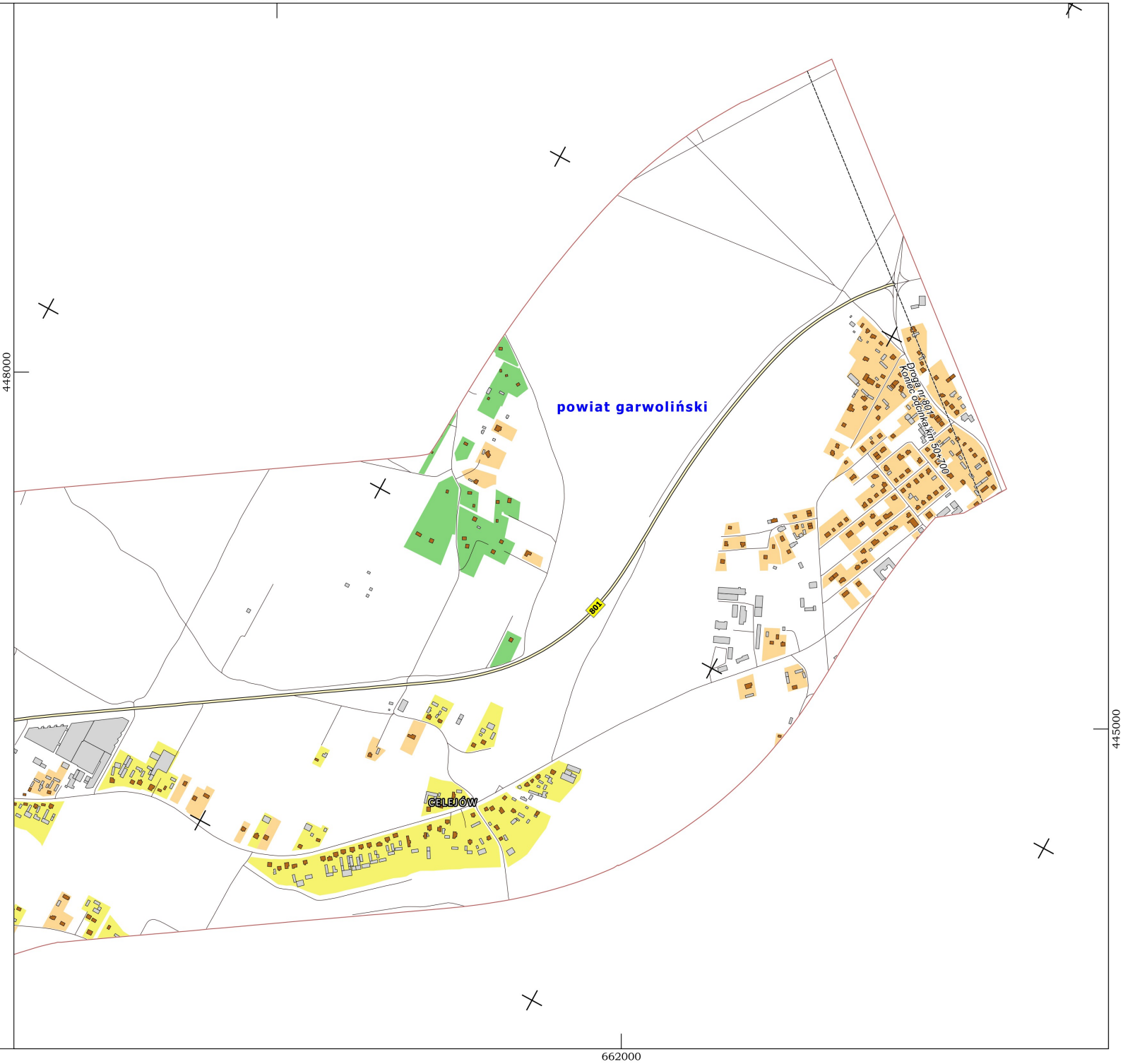

Układ współrzędnych "PL-1992"
Skala 1: 10 000

0 200 400 600 800 m

Zamawiający
Mazowiecki Zarząd Dróg Wojewódzkich
ul. Mazowiecka 14, 00-048 Warszawa

Mazowiecki Zarząd Dróg Wojewódzkich w Warszawie

Wykonawca:
LEMITOR Ochrona Środowiska sp. z o.o. sp. k.
ul. Długosza 40, 51-162 Wrocław

lemitor OCHRONA ŚRODOWISKA

Strategiczna mapa hałasu
istniejącego stanu klimatu akustycznego
obszarów położonych w otoczeniu dróg wojewódzkich
województwa mazowieckiego

Mapa terenów objętych ochroną akustyczną

Arkusz 144/174

Legenda

- Granice powiatów
- Jednostki ewidencyjne
- Bufor 600 m
- Analizowane odcinki dróg wojewódzkich
- Pozostałe drogi
- Mosty, wiadukty
- Ekrany akustyczne

Budynki

- szpitali, domów opieki społecznej
- szkół, przedszkoli, żłobków
- mieszkalne
- pozostałe

Tereny chronione akustycznie -
dopuszczalny poziom hałasu [L_{DWN} /L_N] (dB)

- Strefa ochronna „A" uzdrowiska [50/45]
- Tereny zabudowy mieszkaniowej jednorodzinnej [64/59]
- Tereny zabudowy związanej ze stałym lub czasowym pobytem dzieci i młodzieży [64/59]
- Tereny szpitali w miastach lub domów opieki społecznej [64/59]
- Tereny zabudowy mieszkaniowej wielorodzinnej i zamieszkania zbiorowego [68/59]
- Tereny zabudowy zagrodowej [68/59]
- Tereny rekreacyjno - wypoczynkowe [68/59]
- Tereny mieszkaniowo - usługowe [68/59]

Układ współrzędnych "PL-1992"
Skala 1: 10 000

0 200 400 600 800 m

Zamawiający
Mazowiecki Zarząd Dróg Wojewódzkich
ul. Mazowiecka 14, 00-048 Warszawa

Wykonawca:
LEMITOR Ochrona Środowiska sp. z o.o. sp. k.
ul. Długosza 40, 51-162 Wrocław

645000 646000 473000 475000 472000 643000 644000

powiat piaseczyński

powiat Warszawa

Droga nr 724
Początek odcinka km 10+800

Powsińska Konstancji Jerzego Waldorffa Zaka Nikifora Juliana Fałata Leonarda da Vinci Antoniego Gaudiego Wincentego Pola Wincentego Witosa Wincentego Reymonta Sienna Sosnowa Brzozowa Jaśminowa Królewska Pszczyńska Mikołowska Lipowa Krótka Ogrodowa Willowa Tysiąclecia Państwa Polskiego Słoneczna Poczтowa Tulipanów Saneczkowa Sadowa Pogodna Rolnicza Wąska

Strategiczna mapa hałasu
istniejącego stanu klimatu akustycznego
obszarów położonych w otoczeniu dróg wojewódzkich
województwa mazowieckiego

Mapa terenów objętych ochroną akustyczną

Arkusz 145/174

Legenda

- Granice powiatów
- Jednostki ewidencyjne
- Bufor 600 m
- Analizowane odcinki dróg wojewódzkich
- Pozostałe drogi
- Mosty, wiadukty
- Ekrany akustyczne

Budynki

- szpitali, domów opieki społecznej
- szkół, przedszkoli, żłobków
- mieszkalne
- pozostałe

Tereny chronione akustycznie -
dopuszczalny poziom hałasu [L_{DWN} /L_N] (dB)

- Strefa ochronna „A" uzdrowiska [50/45]
- Tereny zabudowy mieszkaniowej jednorodzinnej [64/59]
- Tereny zabudowy związanej ze stałym lub czasowym pobytem dzieci i młodzieży [64/59]
- Tereny szpitali w miastach lub domów opieki społecznej [64/59]
- Tereny zabudowy mieszkaniowej wielorodzinnej i zamieszkania zbiorowego [68/59]
- Tereny zabudowy zagrodowej [68/59]
- Tereny rekreacyjno - wypoczynkowe [68/59]
- Tereny mieszkaniowo - usługowe [68/59]

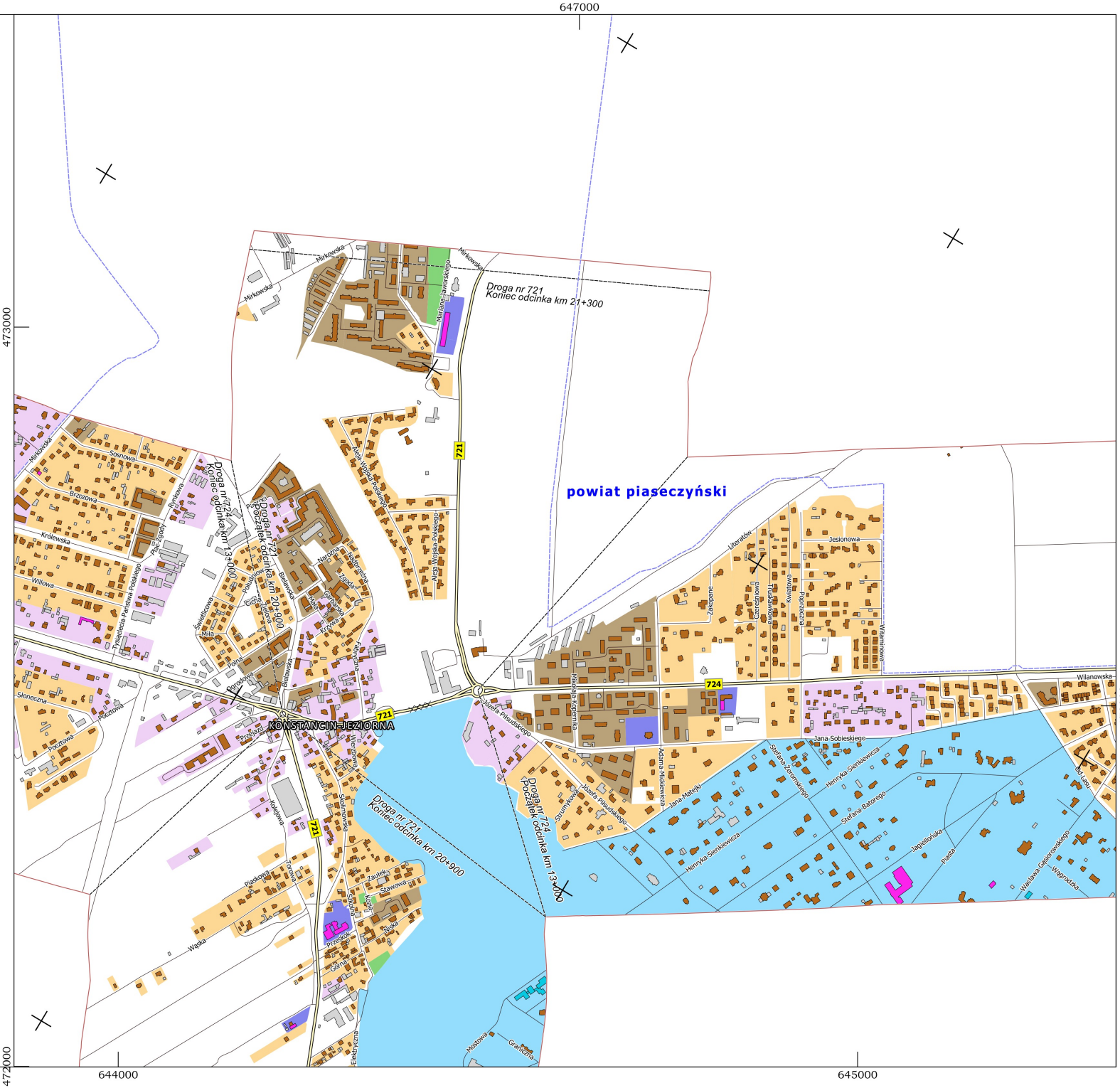

Układ współrzędnych "PL-1992"
Skala 1: 10 000

0 200 400 600 800 m

Zamawiający
Mazowiecki Zarząd Dróg Wojewódzkich
ul. Mazowiecka 14, 00-048 Warszawa

Wykonawca:
LEMITOR Ochrona Środowiska sp. z o.o. sp. k.
ul. Długosza 40, 51-162 Wrocław

Strategiczna mapa hałasu
istniejącego stanu klimatu akustycznego
obszarów położonych w otoczeniu dróg wojewódzkich
województwa mazowieckiego

Mapa terenów objętych ochroną akustyczną

Arkusz 146/174

Legenda

- Granice powiatów
- Jednostki ewidencyjne
- Bufor 600 m
- Analizowane odcinki dróg wojewódzkich
- Pozostałe drogi
- Mosty, wiadukty
- Ekrany akustyczne

Budynki

- szpitali, domów opieki społecznej
- szkół, przedszkoli, żłobków
- mieszkalne
- pozostałe

Tereny chronione akustycznie -
dopuszczalny poziom hałasu [L_{DWN} /L_N] (dB)

- Strefa ochronna „A" uzdrowiska [50/45]
- Tereny zabudowy mieszkaniowej jednorodzinnej [64/59]
- Tereny zabudowy związanej ze stałym lub czasowym pobytem dzieci i młodzieży [64/59]
- Tereny szpitali w miastach lub domów opieki społecznej [64/59]
- Tereny zabudowy mieszkaniowej wielorodzinnej i zamieszkania zbiorowego [68/59]
- Tereny zabudowy zagrodowej [68/59]
- Tereny rekreacyjno - wypoczynkowe [68/59]
- Tereny mieszkaniowo - usługowe [68/59]

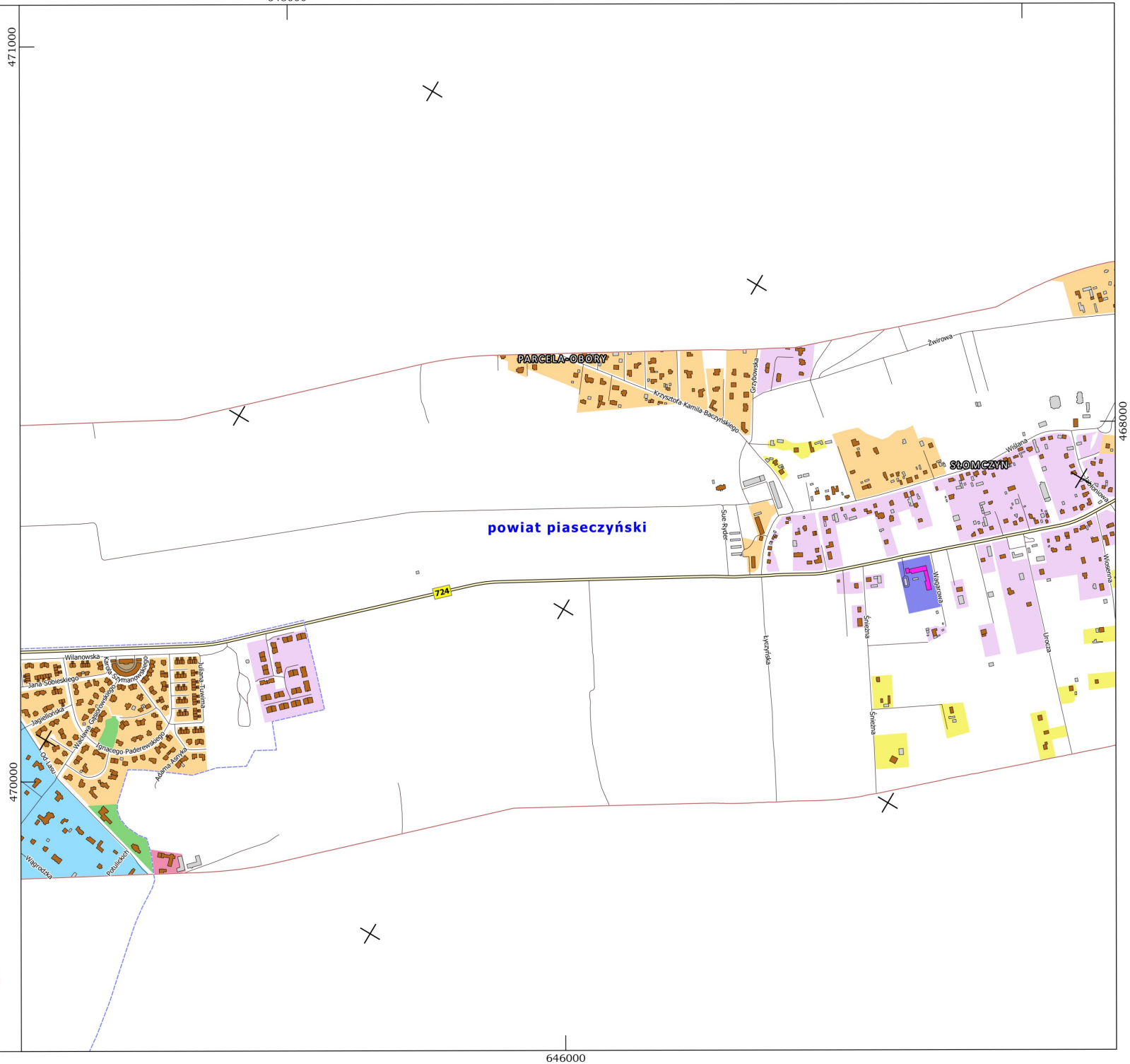

Układ współrzędnych "PL-1992"
Skala 1: 10 000

0 200 400 600 800 m

Zamawiający
Mazowiecki Zarząd Dróg Wojewódzkich
ul. Mazowiecka 14, 00-048 Warszawa

Wykonawca:
LEMITOR Ochrona Środowiska sp. z o.o. sp. k.
ul. Długosza 40, 51-162 Wrocław

Strategiczna mapa hałasu
istniejącego stanu klimatu akustycznego
obszarów położonych w otoczeniu dróg wojewódzkich
województwa mazowieckiego

Mapa terenów objętych ochroną akustyczną

Arkusz 147/174

Legenda

- Granice powiatów
- Jednostki ewidencyjne
- Bufor 600 m
- Analizowane odcinki dróg wojewódzkich
- Pozostałe drogi
- Mosty, wiadukty
- Ekrany akustyczne

Budynki

- szpitali, domów opieki społecznej
- szkół, przedszkoli, żłobków
- mieszkalne
- pozostałe

Tereny chronione akustycznie -
dopuszczalny poziom hałasu [L_{DWN} /L_N] (dB)

- Strefa ochronna „A" uzdrowiska [50/45]
- Tereny zabudowy mieszkaniowej jednorodzinnej [64/59]
- Tereny zabudowy związanej ze stałym lub czasowym pobytem dzieci i młodzieży [64/59]
- Tereny szpitali w miastach lub domów opieki społecznej [64/59]
- Tereny zabudowy mieszkaniowej wielorodzinnej i zamieszkania zbiorowego [68/59]
- Tereny zabudowy zagrodowej [68/59]
- Tereny rekreacyjno - wypoczynkowe [68/59]
- Tereny mieszkaniowo - usługowe [68/59]

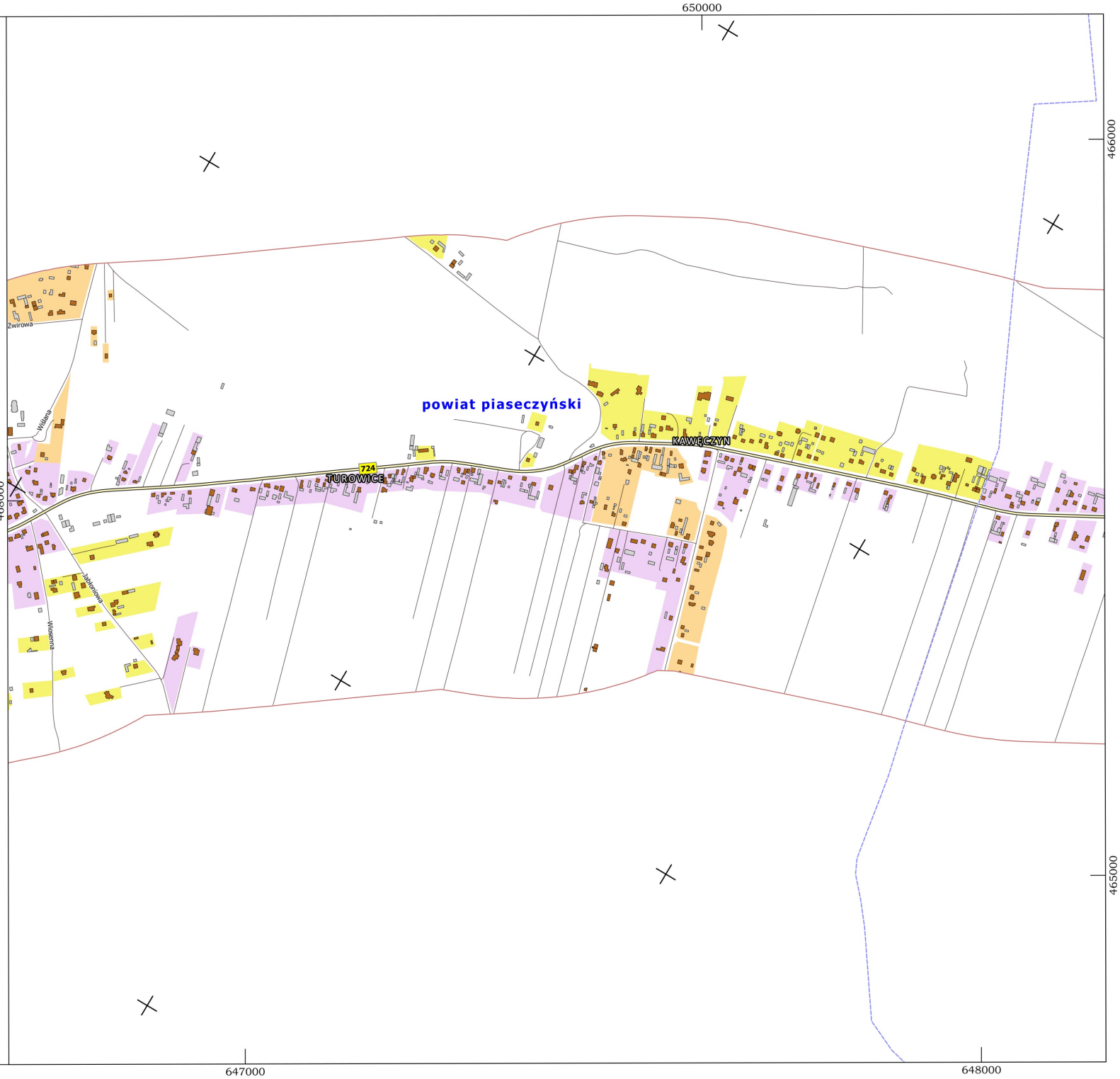

Układ współrzędnych "PL-1992"
Skala 1: 10 000

0 200 400 600 800 m

Zamawiający
Mazowiecki Zarząd Dróg Wojewódzkich
ul. Mazowiecka 14, 00-048 Warszawa

Wykonawca:
LEMITOR Ochrona Środowiska sp. z o.o. sp. k.
ul. Długosza 40, 51-162 Wrocław

Strategiczna mapa hałasu
istniejącego stanu klimatu akustycznego
obszarów położonych w otoczeniu dróg wojewódzkich
województwa mazowieckiego

Mapa terenów objętych ochroną akustyczną

Arkusz 148/174

Legenda

- Granice powiatów
- Jednostki ewidencyjne
- Bufor 600 m
- Analizowane odcinki dróg wojewódzkich
- Pozostałe drogi
- Mosty, wiadukty
- Ekrany akustyczne

Budynki

- szpitali, domów opieki społecznej
- szkół, przedszkoli, żłobków
- mieszkalne
- pozostałe

Tereny chronione akustycznie -
dopuszczalny poziom hałasu [L_{DWN} /L_N] (dB)

- Strefa ochronna „A" uzdrowiska [50/45]
- Tereny zabudowy mieszkaniowej jednorodzinnej [64/59]
- Tereny zabudowy związanej ze stałym lub czasowym pobytem dzieci i młodzieży [64/59]
- Tereny szpitali w miastach lub domów opieki społecznej [64/59]
- Tereny zabudowy mieszkaniowej wielorodzinnej i zamieszkania zbiorowego [68/59]
- Tereny zabudowy zagrodowej [68/59]
- Tereny rekreacyjno - wypoczynkowe [68/59]
- Tereny mieszkaniowo - usługowe [68/59]

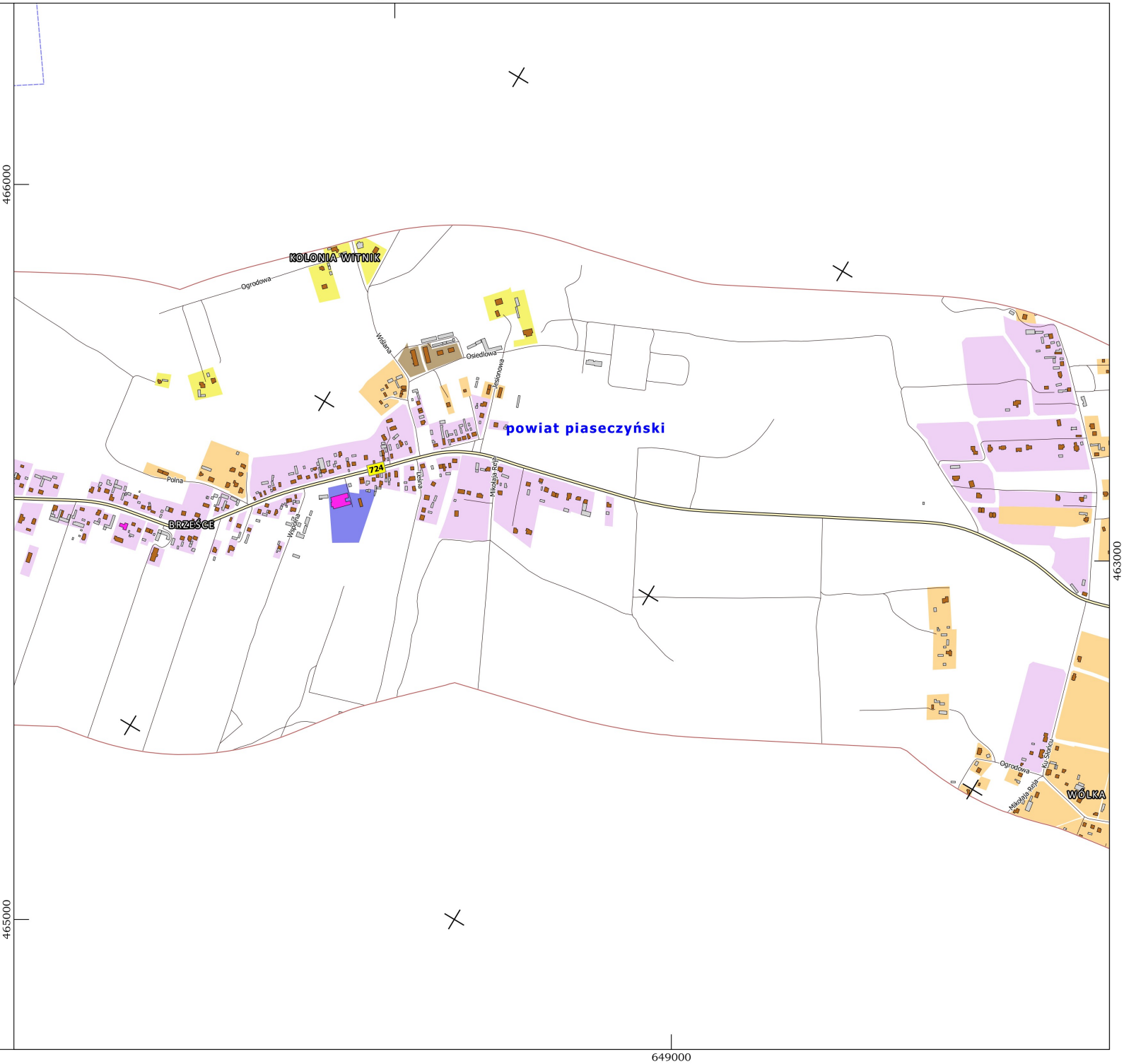

Układ współrzędnych "PL-1992"
Skala 1: 10 000

0 200 400 600 800 m

Zamawiający
Mazowiecki Zarząd Dróg Wojewódzkich
ul. Mazowiecka 14, 00-048 Warszawa

Wykonawca:
LEMITOR Ochrona Środowiska sp. z o.o. sp. k.
ul. Długosza 40, 51-162 Wrocław

Strategiczna mapa hałasu
istniejącego stanu klimatu akustycznego
obszarów położonych w otoczeniu dróg wojewódzkich
województwa mazowieckiego

Mapa terenów objętych ochroną akustyczną

Arkusz 149/174

Legenda

- Granice powiatów
- Jednostki ewidencyjne
- Bufor 600 m
- Analizowane odcinki dróg wojewódzkich
- Pozostałe drogi
- Mosty, wiadukty
- Ekrany akustyczne

Budynki

- szpitali, domów opieki społecznej
- szkół, przedszkoli, żłobków
- mieszkalne
- pozostałe

Tereny chronione akustycznie -
dopuszczalny poziom hałasu [L_{DWN} /L_N] (dB)

- Strefa ochronna „A" uzdrowiska [50/45]
- Tereny zabudowy mieszkaniowej jednorodzinnej [64/59]
- Tereny zabudowy związanej ze stałym lub czasowym pobytem dzieci i młodzieży [64/59]
- Tereny szpitali w miastach lub domów opieki społecznej [64/59]
- Tereny zabudowy mieszkaniowej wielorodzinnej i zamieszkania zbiorowego [68/59]
- Tereny zabudowy zagrodowej [68/59]
- Tereny rekreacyjno - wypoczynkowe [68/59]
- Tereny mieszkaniowo - usługowe [68/59]



Układ współrzędnych "PL-1992"
Skala 1: 10 000

0 200 400 600 800 m

Zamawiający
Mazowiecki Zarząd Dróg Wojewódzkich
ul. Mazowiecka 14, 00-048 Warszawa

Wykonawca:
LEMITOR Ochrona Środowiska sp. z o.o. sp. k.
ul. Długosza 40, 51-162 Wrocław

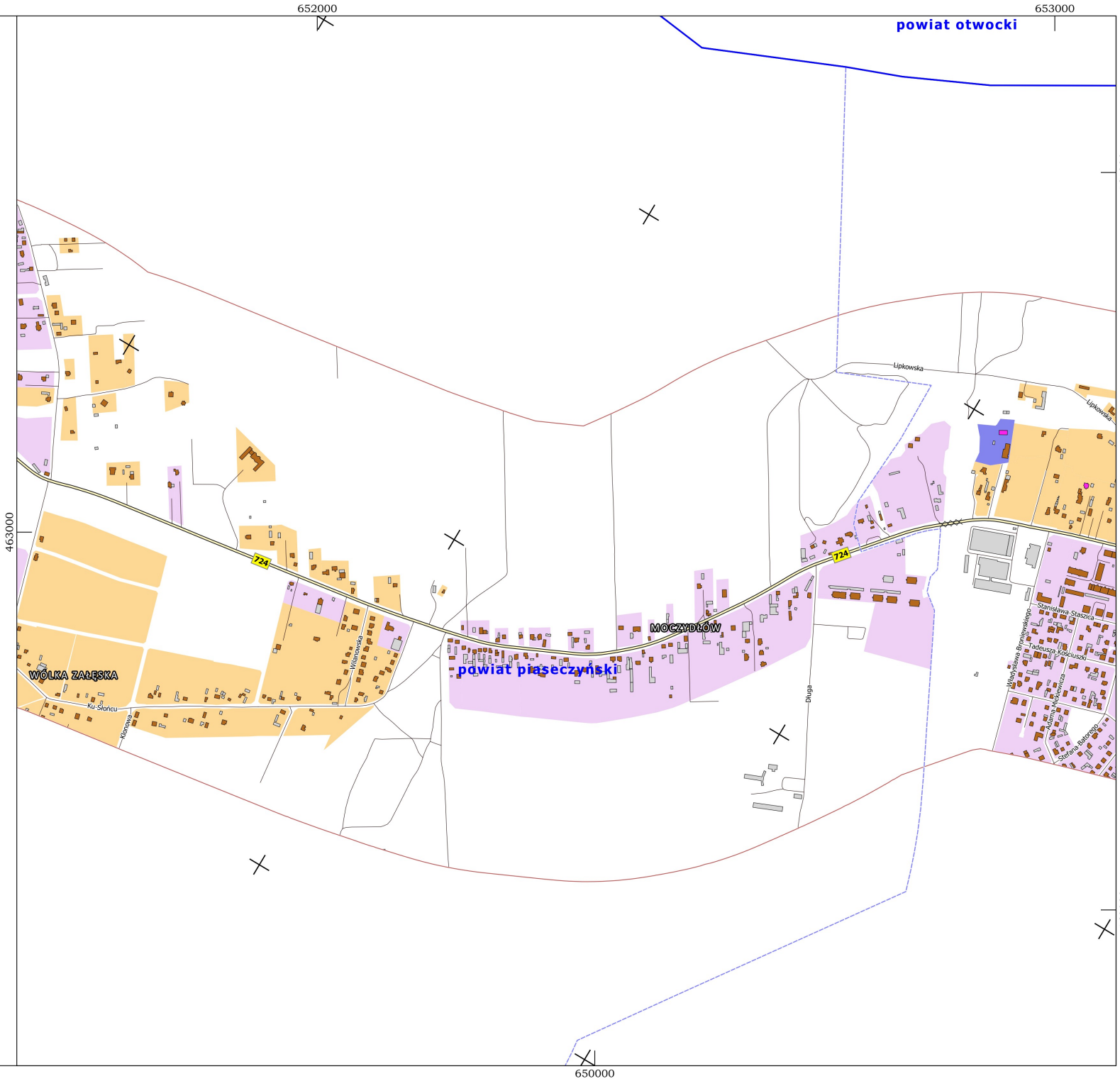

Strategiczna mapa hałasu
istniejącego stanu klimatu akustycznego
obszarów położonych w otoczeniu dróg wojewódzkich
województwa mazowieckiego

Mapa terenów objętych ochroną akustyczną

Arkusz 150/174

Legenda

- Granice powiatów
- Jednostki ewidencyjne
- Bufor 600 m
- Analizowane odcinki dróg wojewódzkich
- Pozostałe drogi
- Mosty, wiadukty
- Ekrany akustyczne

Budynki

- szpitali, domów opieki społecznej
- szkół, przedszkoli, żłobków
- mieszkalne
- pozostałe

Tereny chronione akustycznie -
dopuszczalny poziom hałasu [L_{DWN} /L_N] (dB)

- Strefa ochronna „A" uzdrowiska [50/45]
- Tereny zabudowy mieszkaniowej jednorodzinnej [64/59]
- Tereny zabudowy związanej ze stałym lub czasowym pobytem dzieci i młodzieży [64/59]
- Tereny szpitali w miastach lub domów opieki społecznej [64/59]
- Tereny zabudowy mieszkaniowej wielorodzinnej i zamieszkania zbiorowego [68/59]
- Tereny zabudowy zagrodowej [68/59]
- Tereny rekreacyjno - wypoczynkowe [68/59]
- Tereny mieszkaniowo - usługowe [68/59]

Układ współrzędnych "PL-1992"
Skala 1: 10 000

0 200 400 600 800 m

Zamawiający
Mazowiecki Zarząd Dróg Wojewódzkich
ul. Mazowiecka 14, 00-048 Warszawa

Wykonawca:
LEMITOR Ochrona Środowiska sp. z o.o. sp. k.
ul. Długosza 40, 51-162 Wrocław

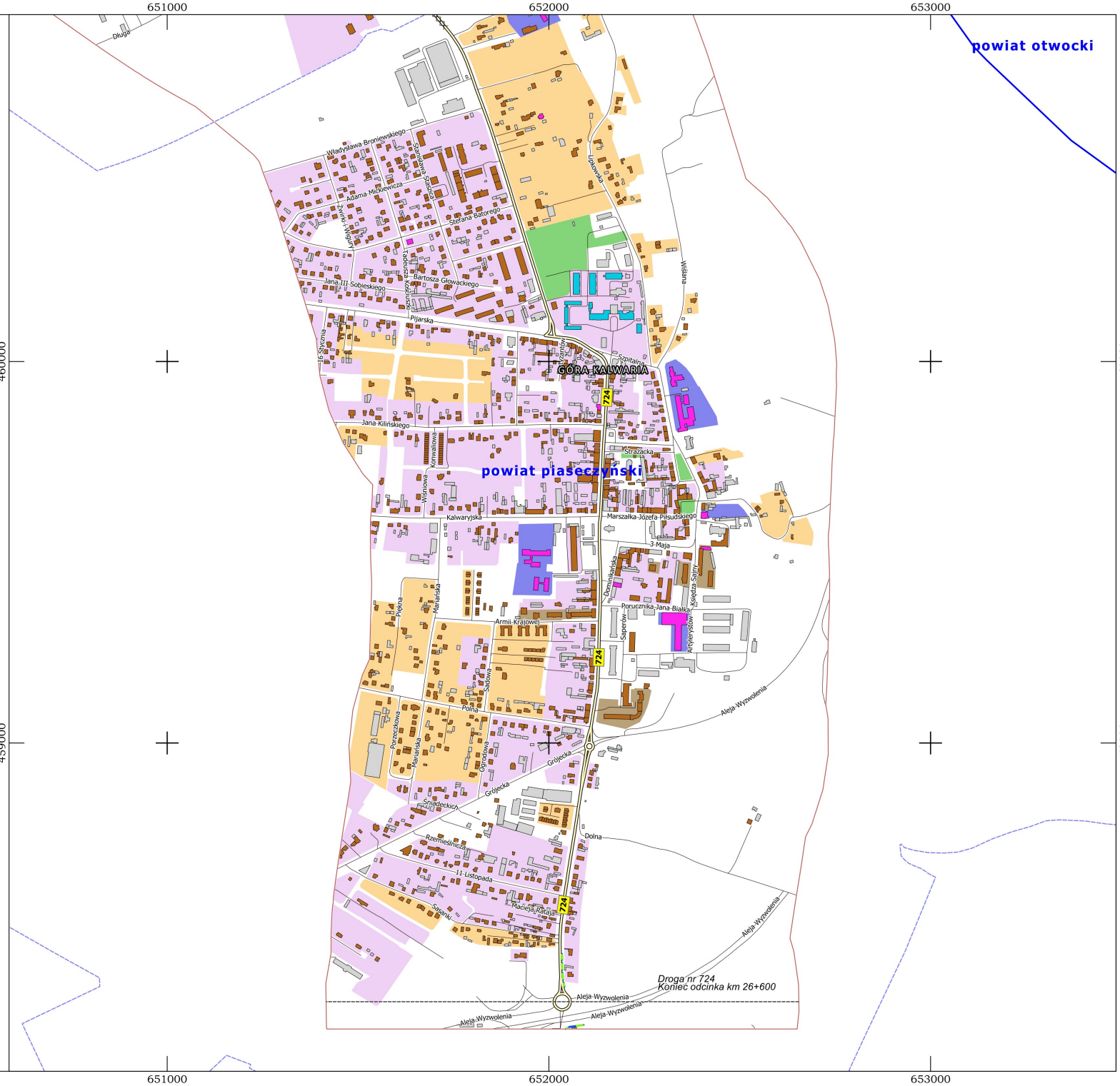

Strategiczna mapa hałasu
istniejącego stanu klimatu akustycznego
obszarów położonych w otoczeniu dróg wojewódzkich
województwa mazowieckiego

Mapa terenów objętych ochroną akustyczną

Arkusz 151/174

Legenda

- Granice powiatów
- Jednostki ewidencyjne
- Bufor 600 m
- Analizowane odcinki dróg wojewódzkich
- Pozostałe drogi
- Mosty, wiadukty
- Ekrany akustyczne

Budynki

- szpitali, domów opieki społecznej
- szkół, przedszkoli, żłobków
- mieszkalne
- pozostałe

Tereny chronione akustycznie -
dopuszczalny poziom hałasu [L_{DWN} /L_N] (dB)

- Strefa ochronna „A" uzdrowiska [50/45]
- Tereny zabudowy mieszkaniowej jednorodzinnej [64/59]
- Tereny zabudowy związanej ze stałym lub czasowym pobytem dzieci i młodzieży [64/59]
- Tereny szpitali w miastach lub domów opieki społecznej [64/59]
- Tereny zabudowy mieszkaniowej wielorodzinnej i zamieszkania zbiorowego [68/59]
- Tereny zabudowy zagrodowej [68/59]
- Tereny rekreacyjno - wypoczynkowe [68/59]
- Tereny mieszkaniowo - usługowe [68/59]

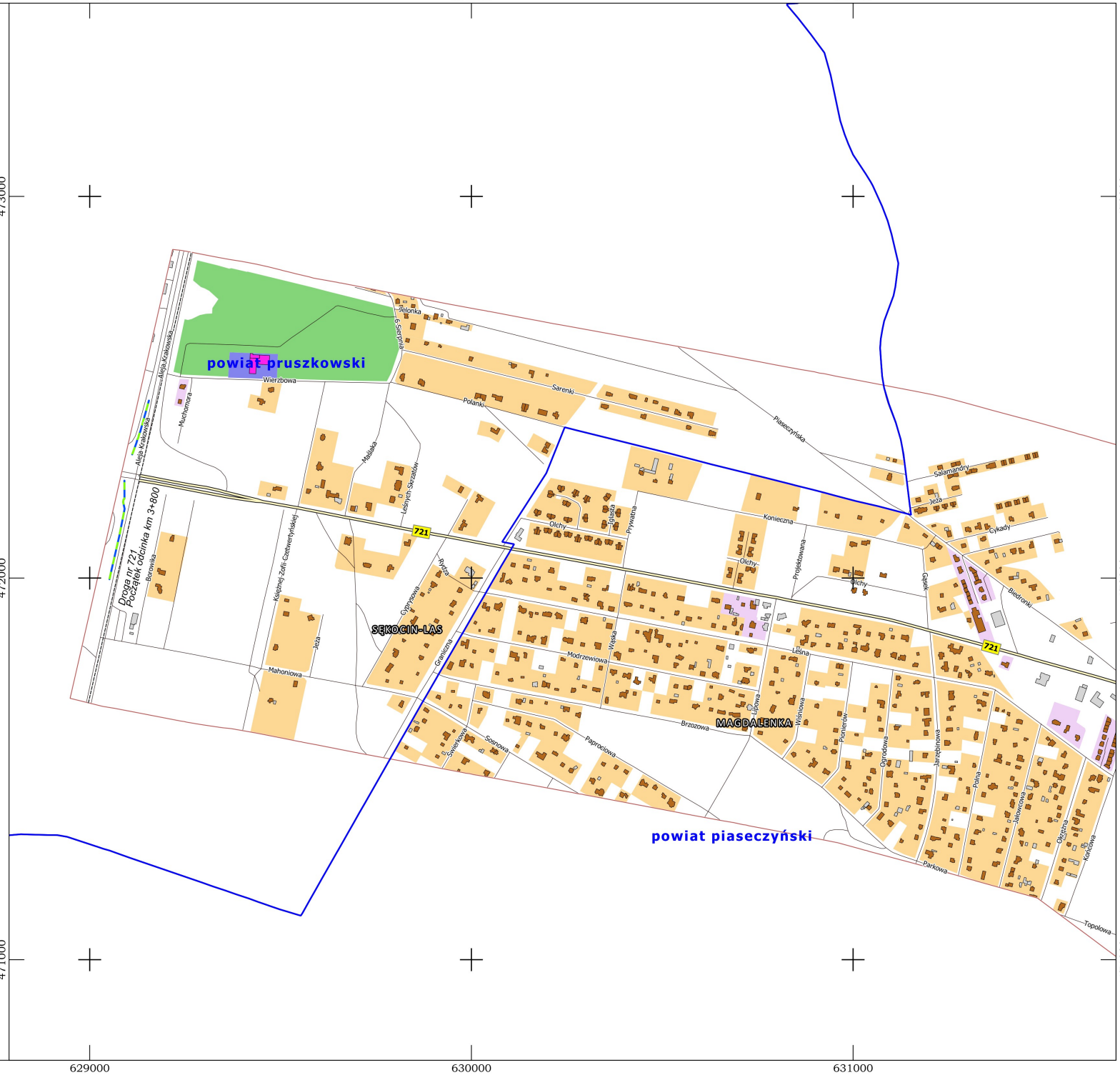



Układ współrzędnych "PL-1992"
Skala 1: 10 000

0 200 400 600 800 m

Zamawiający
Mazowiecki Zarząd Dróg Wojewódzkich
ul. Mazowiecka 14, 00-048 Warszawa

Mazowiecki Zarząd Dróg Wojewódzkich w Warszawie

Wykonawca:
LEMITOR Ochrona Środowiska sp. z o.o. sp. k.
ul. Długosza 40, 51-162 Wrocław

lemitor OCHRONA ŚRODOWISKA

Strategiczna mapa hałasu
istniejącego stanu klimatu akustycznego
obszarów położonych w otoczeniu dróg wojewódzkich
województwa mazowieckiego

Mapa terenów objętych ochroną akustyczną

Arkusz 152/174

Legenda

- Granice powiatów
- Jednostki ewidencyjne
- Bufor 600 m
- Analizowane odcinki dróg wojewódzkich
- Pozostałe drogi
- Mosty, wiadukty
- Ekrany akustyczne

Budynki

- szpitali, domów opieki społecznej
- szkół, przedszkoli, żłobków
- mieszkalne
- pozostałe

Tereny chronione akustycznie -
dopuszczalny poziom hałasu [L_{DWN} /L_N] (dB)

- Strefa ochronna „A" uzdrowiska [50/45]
- Tereny zabudowy mieszkaniowej jednorodzinnej [64/59]
- Tereny zabudowy związanej ze stałym lub czasowym pobytem dzieci i młodzieży [64/59]
- Tereny szpitali w miastach lub domów opieki społecznej [64/59]
- Tereny zabudowy mieszkaniowej wielorodzinnej i zamieszkania zbiorowego [68/59]
- Tereny zabudowy zagrodowej [68/59]
- Tereny rekreacyjno - wypoczynkowe [68/59]
- Tereny mieszkaniowo - usługowe [68/59]

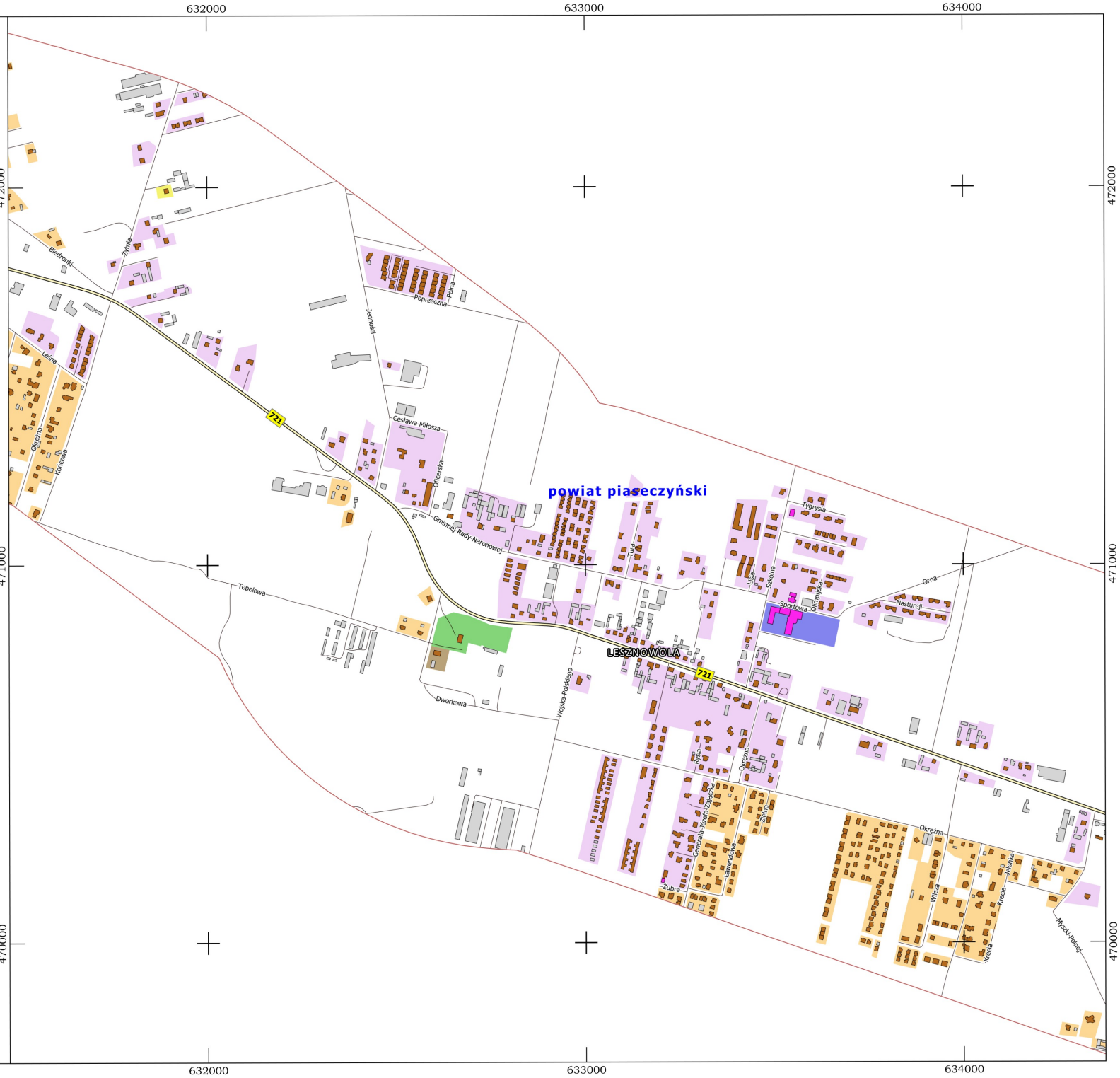

N

Układ współrzędnych "PL-1992"
Skala 1: 10 000

0 200 400 600 800 m

Zamawiający
Mazowiecki Zarząd Dróg Wojewódzkich
ul. Mazowiecka 14, 00-048 Warszawa

Mazowiecki Zarząd Dróg Wojewódzkich w Warszawie

Wykonawca:
LEMITOR Ochrona Środowiska sp. z o.o. sp. k.
ul. Długosza 40, 51-162 Wrocław

lemitor OCHRONA ŚRODOWISKA

Strategiczna mapa hałasu
istniejącego stanu klimatu akustycznego
obszarów położonych w otoczeniu dróg wojewódzkich
województwa mazowieckiego

Mapa terenów objętych ochroną akustyczną

Arkusz 153/174

Legenda

- Granice powiatów
- Jednostki ewidencyjne
- Bufor 600 m
- Analizowane odcinki dróg wojewódzkich
- Pozostałe drogi
- Mosty, wiadukty
- Ekrany akustyczne

Budynki

- szpitali, domów opieki społecznej
- szkół, przedszkoli, żłobków
- mieszkalne
- pozostałe

Tereny chronione akustycznie -
dopuszczalny poziom hałasu [L_{DWN} /L_N] (dB)

- Strefa ochronna „A" uzdrowiska [50/45]
- Tereny zabudowy mieszkaniowej jednorodzinnej [64/59]
- Tereny zabudowy związanej ze stałym lub czasowym pobytem dzieci i młodzieży [64/59]
- Tereny szpitali w miastach lub domów opieki społecznej [64/59]
- Tereny zabudowy mieszkaniowej wielorodzinnej i zamieszkania zbiorowego [68/59]
- Tereny zabudowy zagrodowej [68/59]
- Tereny rekreacyjno - wypoczynkowe [68/59]
- Tereny mieszkaniowo - usługowe [68/59]

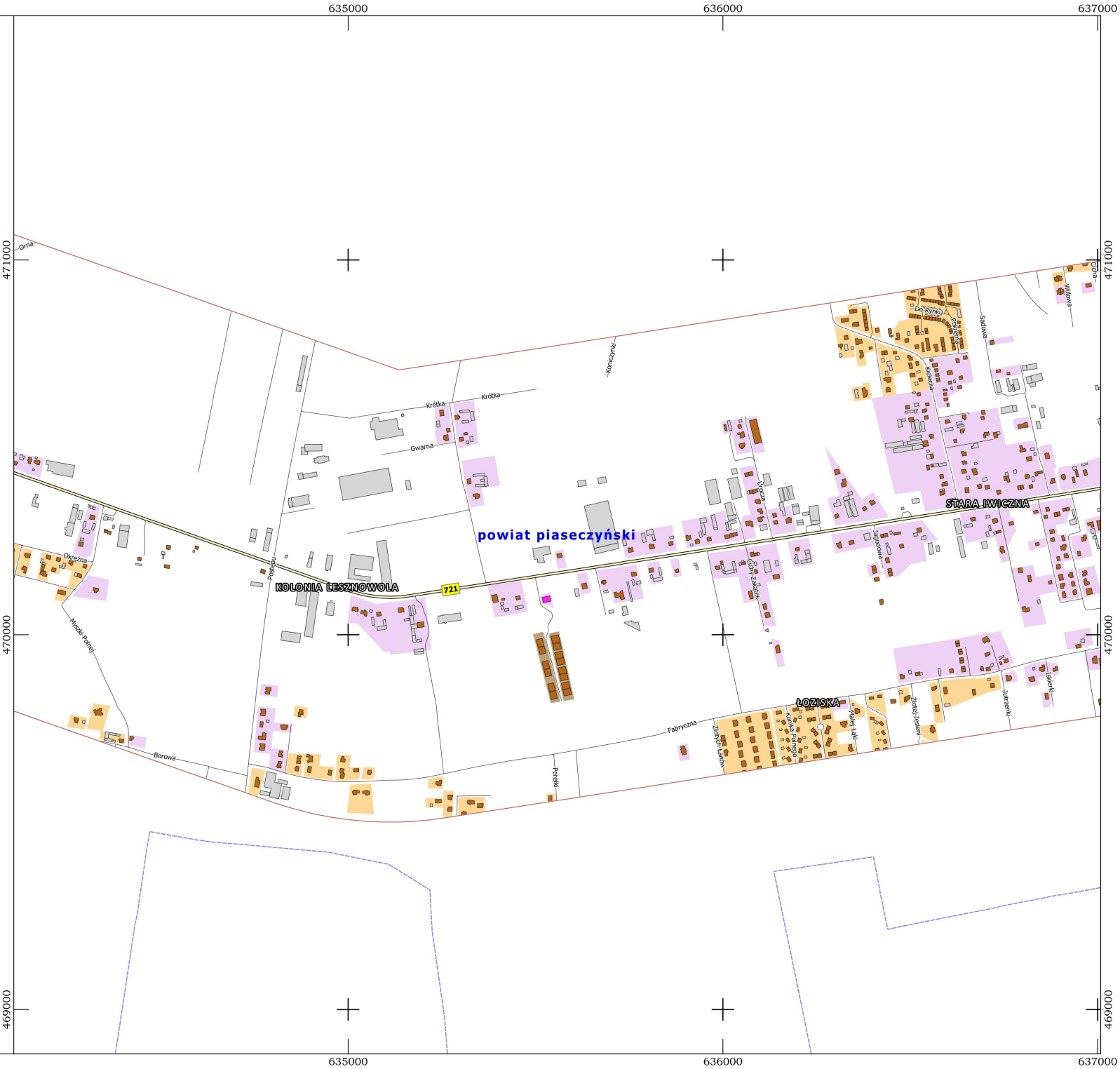

Układ współrzędnych "PL-1992"
Skala 1: 10 000

N

0 200 400 600 800 m

Zamawiający
Mazowiecki Zarząd Dróg Wojewódzkich
ul. Mazowiecka 14, 00-048 Warszawa

Wykonawca:
LEMITOR Ochrona Środowiska sp. z o.o. sp. k.
ul. Długosza 40, 51-162 Wrocław

Strategiczna mapa hałasu
istniejącego stanu klimatu akustycznego
obszarów położonych w otoczeniu dróg wojewódzkich
województwa mazowieckiego

Mapa terenów objętych ochroną akustyczną

Arkusz 154/174

Legenda

- Granice powiatów
- Jednostki ewidencyjne
- Bufor 600 m
- Analizowane odcinki dróg wojewódzkich
- Pozostałe drogi
- Mosty, wiadukty
- Ekrany akustyczne

Budynki

- szpitali, domów opieki społecznej
- szkół, przedszkoli, żłobków
- mieszkalne
- pozostałe

Tereny chronione akustycznie -
dopuszczalny poziom hałasu [L_{DWN} /L_N] (dB)

- Strefa ochronna „A" uzdrowiska [50/45]
- Tereny zabudowy mieszkaniowej jednorodzinnej [64/59]
- Tereny zabudowy związanej ze stałym lub czasowym pobytem dzieci i młodzieży [64/59]
- Tereny szpitali w miastach lub domów opieki społecznej [64/59]
- Tereny zabudowy mieszkaniowej wielorodzinnej i zamieszkania zbiorowego [68/59]
- Tereny zabudowy zagrodowej [68/59]
- Tereny rekreacyjno - wypoczynkowe [68/59]
- Tereny mieszkaniowo - usługowe [68/59]

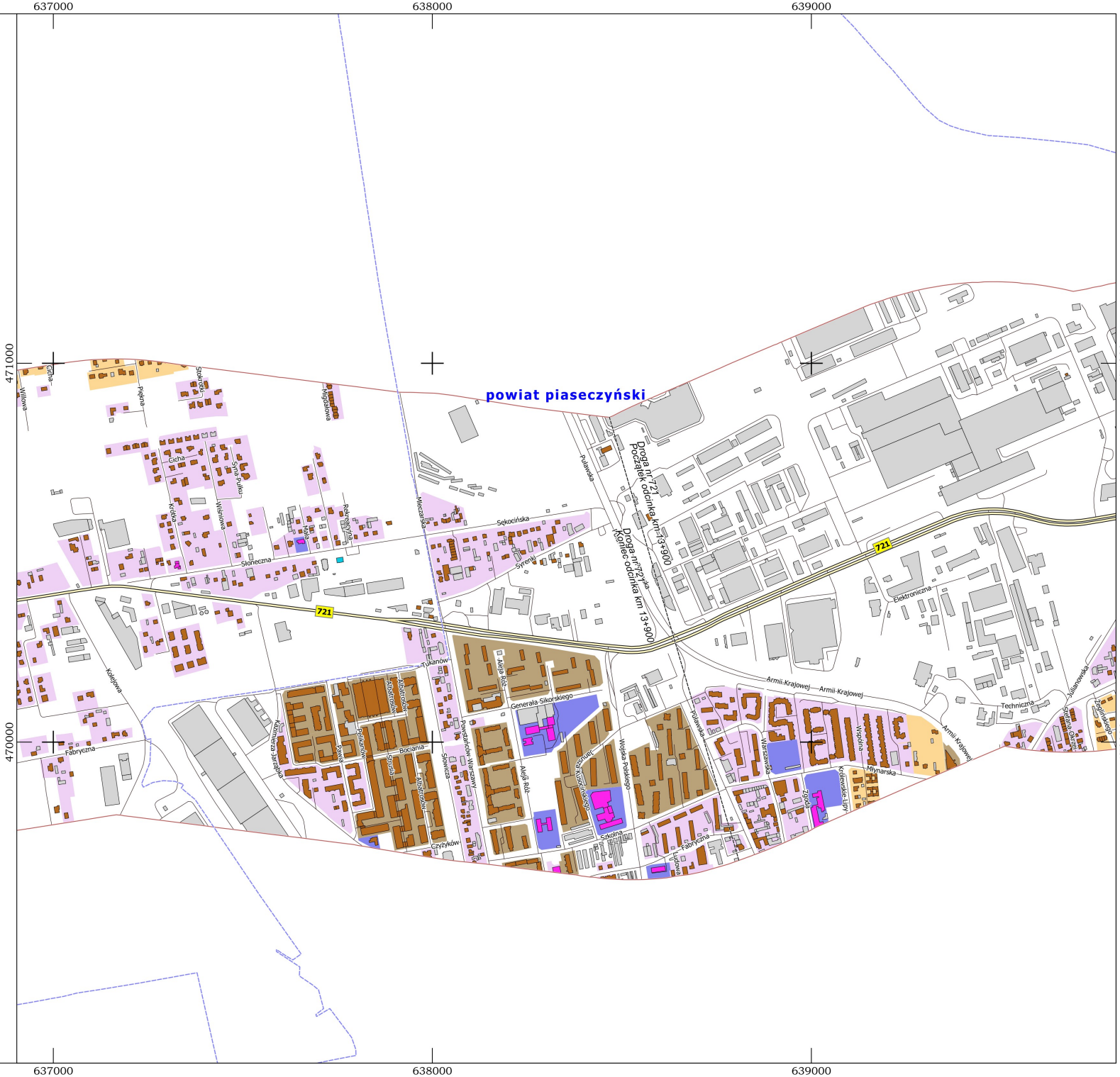

Układ współrzędnych "PL-1992"
Skala 1: 10 000

Zamawiający
Mazowiecki Zarząd Dróg Wojewódzkich
ul. Mazowiecka 14, 00-048 Warszawa

Wykonawca:
LEMITOR Ochrona Środowiska sp. z o.o. sp. k.
ul. Długosza 40, 51-162 Wrocław

Strategiczna mapa hałasu
istniejącego stanu klimatu akustycznego
obszarów położonych w otoczeniu dróg wojewódzkich
województwa mazowieckiego

Mapa terenów objętych ochroną akustyczną

Arkusz 155/174

Legenda

- Granice powiatów
- Jednostki ewidencyjne
- Bufor 600 m
- Analizowane odcinki dróg wojewódzkich
- Pozostałe drogi
- Mosty, wiadukty
- Ekrany akustyczne

Budynki

- szpitali, domów opieki społecznej
- szkół, przedszkoli, żłobków
- mieszkalne
- pozostałe

Tereny chronione akustycznie -
dopuszczalny poziom hałasu [L_{DWN} /L_N] (dB)

- Strefa ochronna „A" uzdrowiska [50/45]
- Tereny zabudowy mieszkaniowej jednorodzinnej [64/59]
- Tereny zabudowy związanej ze stałym lub czasowym pobytem dzieci i młodzieży [64/59]
- Tereny szpitali w miastach lub domów opieki społecznej [64/59]
- Tereny zabudowy mieszkaniowej wielorodzinnej i zamieszkania zbiorowego [68/59]
- Tereny zabudowy zagrodowej [68/59]
- Tereny rekreacyjno - wypoczynkowe [68/59]
- Tereny mieszkaniowo - usługowe [68/59]

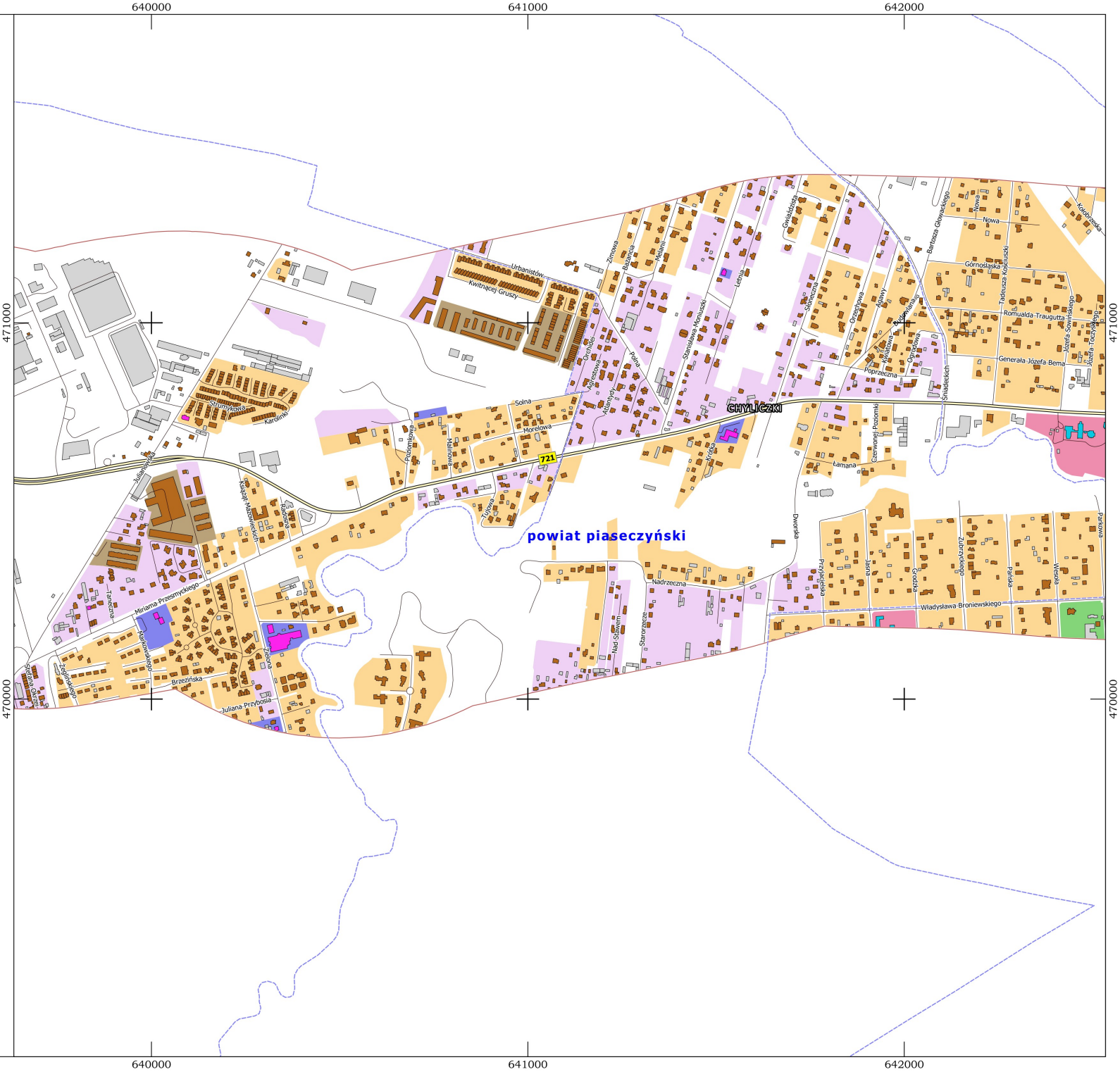

N

Układ współrzędnych "PL-1992"
Skala 1: 10 000

0 200 400 600 800 m

Zamawiający
Mazowiecki Zarząd Dróg Wojewódzkich
ul. Mazowiecka 14, 00-048 Warszawa

Wykonawca:
LEMITOR Ochrona Środowiska sp. z o.o. sp. k.
ul. Długosza 40, 51-162 Wrocław

Strategiczna mapa hałasu
istniejącego stanu klimatu akustycznego
obszarów położonych w otoczeniu dróg wojewódzkich
województwa mazowieckiego

Mapa terenów objętych ochroną akustyczną

Arkusz 156/174

Legenda

- Granice powiatów
- Jednostki ewidencyjne
- Bufor 600 m
- Analizowane odcinki dróg wojewódzkich
- Pozostałe drogi
- Mosty, wiadukty
- Ekrany akustyczne

Budynki

- szpitali, domów opieki społecznej
- szkół, przedszkoli, żłobków
- mieszkalne
- pozostałe

Tereny chronione akustycznie -
dopuszczalny poziom hałasu [L_{DWN} /L_N] (dB)

- Strefa ochronna „A" uzdrowiska [50/45]
- Tereny zabudowy mieszkaniowej jednorodzinnej [64/59]
- Tereny zabudowy związanej ze stałym lub czasowym pobytem dzieci i młodzieży [64/59]
- Tereny szpitali w miastach lub domów opieki społecznej [64/59]
- Tereny zabudowy mieszkaniowej wielorodzinnej i zamieszkania zbiorowego [68/59]
- Tereny zabudowy zagrodowej [68/59]
- Tereny rekreacyjno - wypoczynkowe [68/59]
- Tereny mieszkaniowo - usługowe [68/59]

643000 644000 645000

472000 471000 470000

powiat piaseczyński

KONSTANCIN-JEZIORNA

Droga nr 721 Początek odcinka km 13+000

Droga nr 721 Koniec odcinka km 20+900

Droga nr 724 Początek odcinka km 0+000

Droga nr 724 Koniec odcinka km 13+000

721

N

Układ współrzędnych "PL-1992"
Skala 1: 10 000

0 200 400 600 800 m

Zamawiający
Mazowiecki Zarząd Dróg Wojewódzkich
ul. Mazowiecka 14, 00-048 Warszawa

Mazowiecki Zarząd Dróg Wojewódzkich w Warszawie

Wykonawca:
LEMITOR Ochrona Środowiska sp. z o.o. sp. k.
ul. Długosza 40, 51-162 Wrocław

lemitor OCHRONA ŚRODOWISKA

Strategiczna mapa hałasu
istniejącego stanu klimatu akustycznego
obszarów położonych w otoczeniu dróg wojewódzkich
województwa mazowieckiego

Mapa terenów objętych ochroną akustyczną

Arkusz 157/174

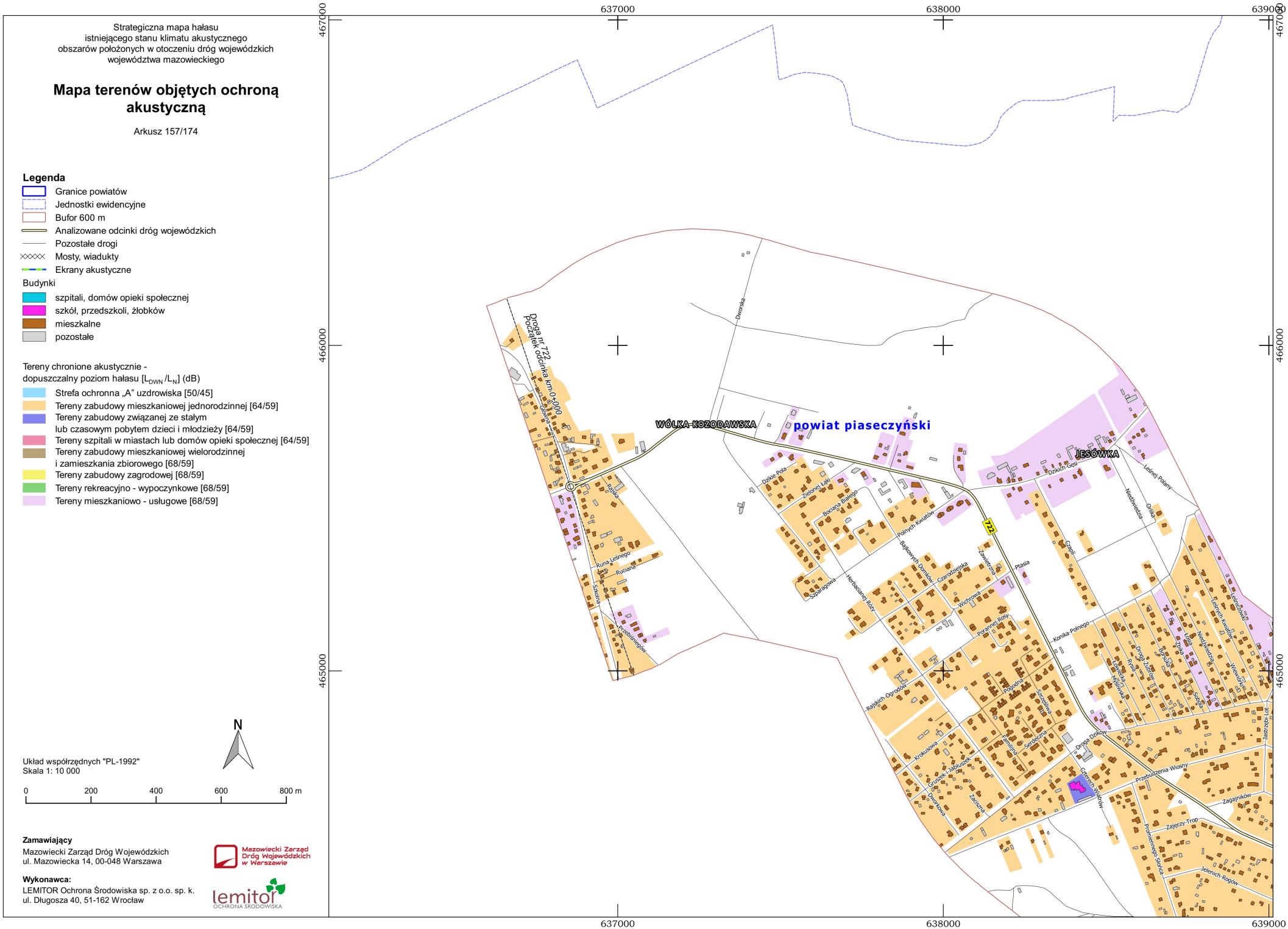

Legenda

- Granice powiatów
- Jednostki ewidencyjne
- Bufor 600 m
- Analizowane odcinki dróg wojewódzkich
- Pozostałe drogi
- Mosty, wiadukty
- Ekrany akustyczne

Budynki

- szpitali, domów opieki społecznej
- szkół, przedszkoli, żłobków
- mieszkalne
- pozostałe

Tereny chronione akustycznie -
dopuszczalny poziom hałasu [L_{DWN} /L_N] (dB)

- Strefa ochronna „A" uzdrowiska [50/45]
- Tereny zabudowy mieszkaniowej jednorodzinnej [64/59]
- Tereny zabudowy związanej ze stałym lub czasowym pobytem dzieci i młodzieży [64/59]
- Tereny szpitali w miastach lub domów opieki społecznej [64/59]
- Tereny zabudowy mieszkaniowej wielorodzinnej i zamieszkania zbiorowego [68/59]
- Tereny zabudowy zagrodowej [68/59]
- Tereny rekreacyjno - wypoczynkowe [68/59]
- Tereny mieszkaniowo - usługowe [68/59]

N

Układ współrzędnych "PL-1992"
Skala 1: 10 000

0 200 400 600 800 m

Zamawiający
Mazowiecki Zarząd Dróg Wojewódzkich
ul. Mazowiecka 14, 00-048 Warszawa

Wykonawca:
LEMITOR Ochrona Środowiska sp. z o.o. sp. k.
ul. Długosza 40, 51-162 Wrocław

Strategiczna mapa hałasu
istniejącego stanu klimatu akustycznego
obszarów położonych w otoczeniu dróg wojewódzkich
województwa mazowieckiego

Mapa terenów objętych ochroną akustyczną

Arkusz 158/174

Legenda

- Granice powiatów
- Jednostki ewidencyjne
- Bufor 600 m
- Analizowane odcinki dróg wojewódzkich
- Pozostałe drogi
- Mosty, wiadukty
- Ekrany akustyczne

Budynki

- szpitali, domów opieki społecznej
- szkół, przedszkoli, żłobków
- mieszkalne
- pozostałe

Tereny chronione akustycznie -
dopuszczalny poziom hałasu [L_{DWN} /L_N] (dB)

- Strefa ochronna „A" uzdrowiska [50/45]
- Tereny zabudowy mieszkaniowej jednorodzinnej [64/59]
- Tereny zabudowy związanej ze stałym lub czasowym pobytem dzieci i młodzieży [64/59]
- Tereny szpitali w miastach lub domów opieki społecznej [64/59]
- Tereny zabudowy mieszkaniowej wielorodzinnej i zamieszkania zbiorowego [68/59]
- Tereny zabudowy zagrodowej [68/59]
- Tereny rekreacyjno - wypoczynkowe [68/59]
- Tereny mieszkaniowo - usługowe [68/59]



N

Układ współrzędnych "PL-1992"
Skala 1: 10 000

0 200 400 600 800 m

Zamawiający
Mazowiecki Zarząd Dróg Wojewódzkich
ul. Mazowiecka 14, 00-048 Warszawa

Wykonawca:
LEMITOR Ochrona Środowiska sp. z o.o. sp. k.
ul. Długosza 40, 51-162 Wrocław

Strategiczna mapa hałasu
istniejącego stanu klimatu akustycznego
obszarów położonych w otoczeniu dróg wojewódzkich
województwa mazowieckiego

Mapa terenów objętych ochroną akustyczną

Arkusz 159/174

Legenda

- Granice powiatów
- Jednostki ewidencyjne
- Bufor 600 m
- Analizowane odcinki dróg wojewódzkich
- Pozostałe drogi
- Mosty, wiadukty
- Ekrany akustyczne

Budynki

- szpitali, domów opieki społecznej
- szkół, przedszkoli, żłobków
- mieszkalne
- pozostałe

Tereny chronione akustycznie -
dopuszczalny poziom hałasu [L_{DWN} /L_N] (dB)

- Strefa ochronna „A" uzdrowiska [50/45]
- Tereny zabudowy mieszkaniowej jednorodzinnej [64/59]
- Tereny zabudowy związanej ze stałym lub czasowym pobytem dzieci i młodzieży [64/59]
- Tereny szpitali w miastach lub domów opieki społecznej [64/59]
- Tereny zabudowy mieszkaniowej wielorodzinnej i zamieszkania zbiorowego [68/59]
- Tereny zabudowy zagrodowej [68/59]
- Tereny rekreacyjno - wypoczynkowe [68/59]
- Tereny mieszkaniowo - usługowe [68/59]

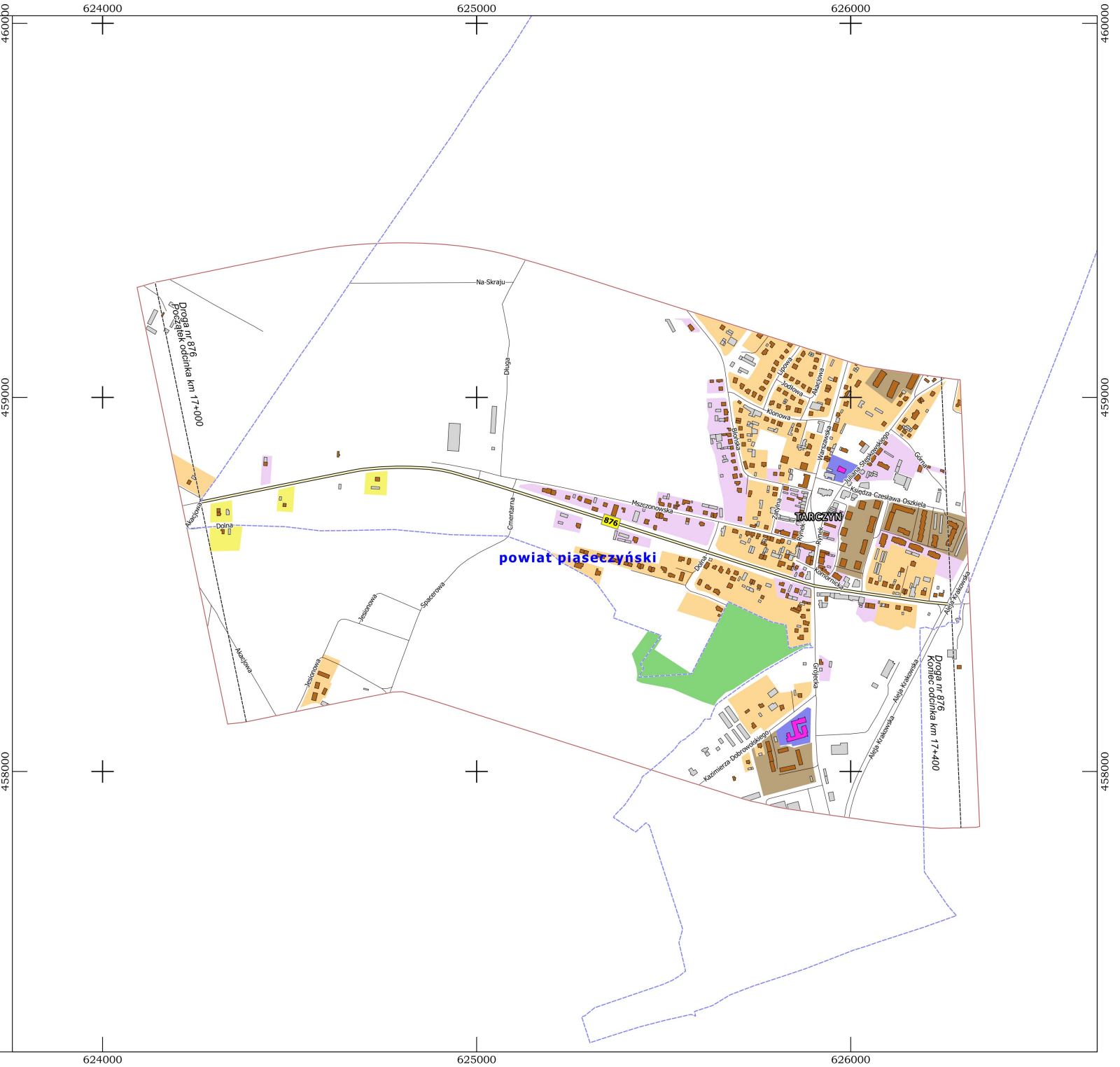

N

Układ współrzędnych "PL-1992"
Skala 1: 10 000

0 200 400 600 800 m

Zamawiający
Mazowiecki Zarząd Dróg Wojewódzkich
ul. Mazowiecka 14, 00-048 Warszawa

Wykonawca:
LEMITOR Ochrona Środowiska sp. z o.o. sp. k.
ul. Długosza 40, 51-162 Wrocław

Strategiczna mapa hałasu
istniejącego stanu klimatu akustycznego
obszarów położonych w otoczeniu dróg wojewódzkich
województwa mazowieckiego

Mapa terenów objętych ochroną akustyczną

Arkusz 160/174

Legenda

- Granice powiatów
- Jednostki ewidencyjne
- Bufor 600 m
- Analizowane odcinki dróg wojewódzkich
- Pozostałe drogi
- Mosty, wiadukty
- Ekrany akustyczne

Budynki

- szpitali, domów opieki społecznej
- szkół, przedszkoli, żłobków
- mieszkalne
- pozostałe

Tereny chronione akustycznie -
dopuszczalny poziom hałasu [L_{DWN} /L_N] (dB)

- Strefa ochronna „A" uzdrowiska [50/45]
- Tereny zabudowy mieszkaniowej jednorodzinnej [64/59]
- Tereny zabudowy związanej ze stałym lub czasowym pobytem dzieci i młodzieży [64/59]
- Tereny szpitali w miastach lub domów opieki społecznej [64/59]
- Tereny zabudowy mieszkaniowej wielorodzinnej i zamieszkania zbiorowego [68/59]
- Tereny zabudowy zagrodowej [68/59]
- Tereny rekreacyjno - wypoczynkowe [68/59]
- Tereny mieszkaniowo - usługowe [68/59]

Układ współrzędnych "PL-1992"
Skala 1: 10 000

0 200 400 600 800 m

Zamawiający
Mazowiecki Zarząd Dróg Wojewódzkich
ul. Mazowiecka 14, 00-048 Warszawa

Wykonawca:
LEMITOR Ochrona Środowiska sp. z o.o. sp. k.
ul. Długosza 40, 51-162 Wrocław

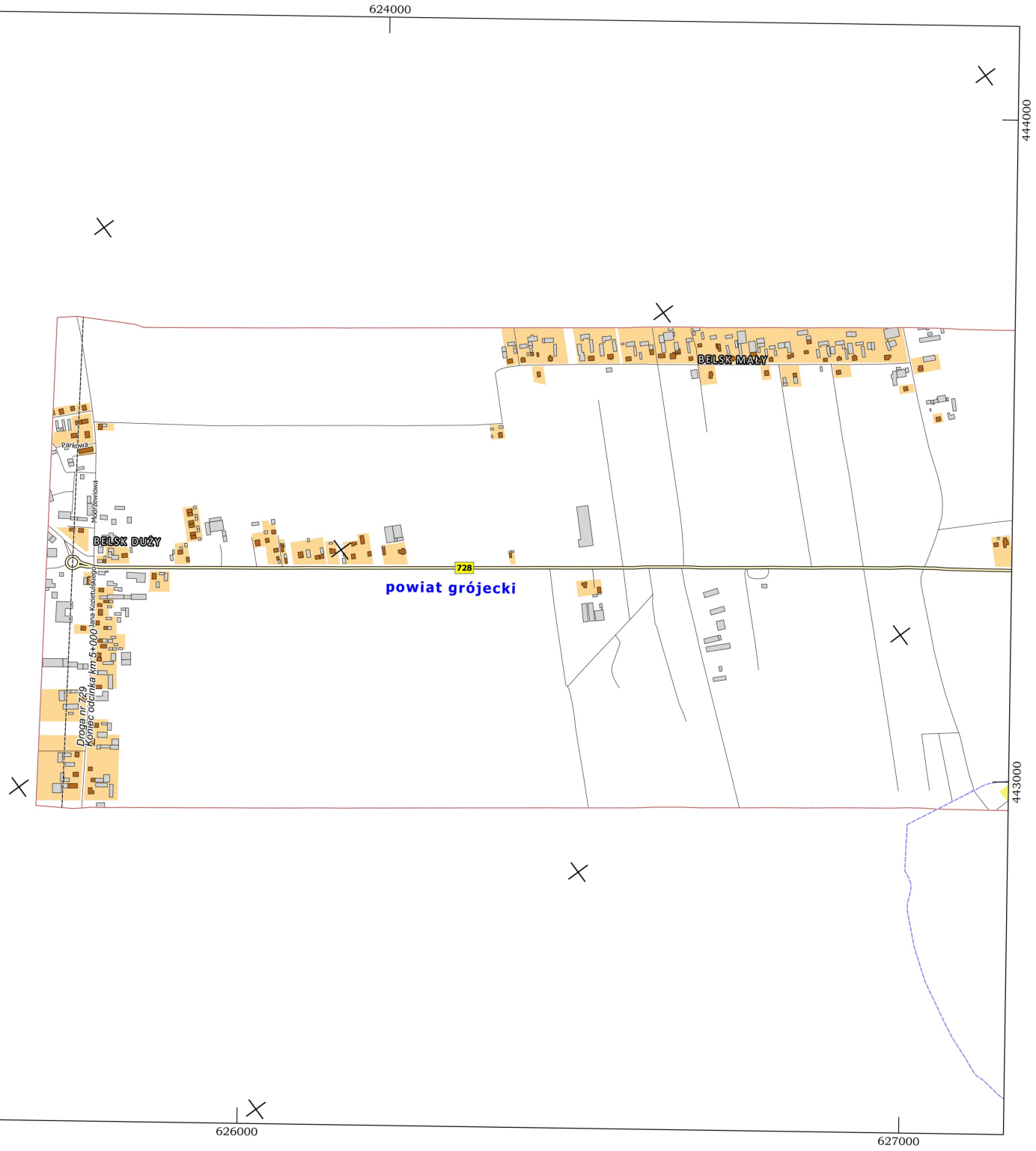

Strategiczna mapa hałasu
istniejącego stanu klimatu akustycznego
obszarów położonych w otoczeniu dróg wojewódzkich
województwa mazowieckiego

Mapa terenów objętych ochroną akustyczną

Arkusz 161/174

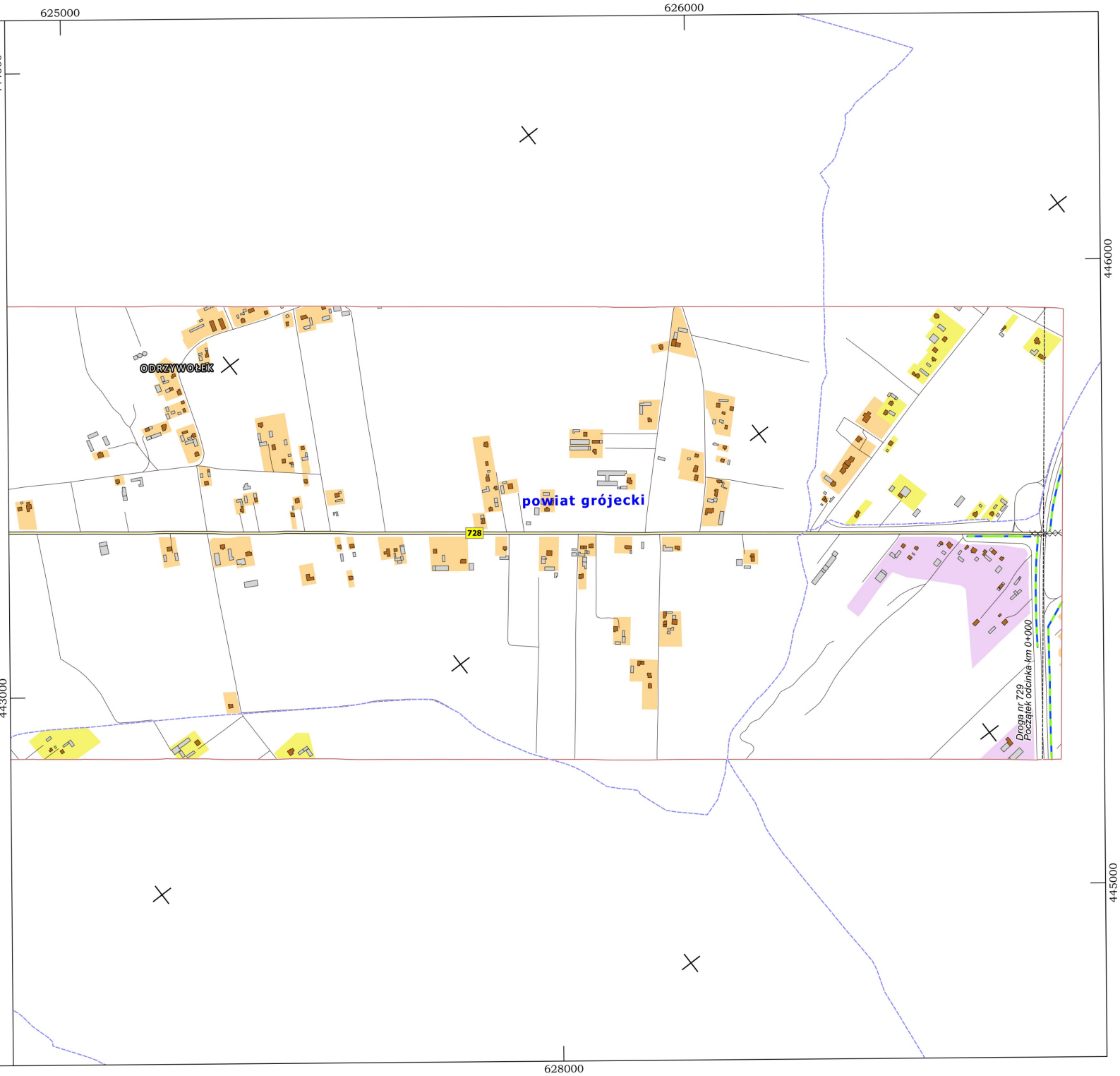

Legenda

- Granice powiatów
- Jednostki ewidencyjne
- Bufor 600 m
- Analizowane odcinki dróg wojewódzkich
- Pozostałe drogi
- Mosty, wiadukty
- Ekrany akustyczne

Budynki

- szpitali, domów opieki społecznej
- szkół, przedszkoli, żłobków
- mieszkalne
- pozostałe

Tereny chronione akustycznie -
dopuszczalny poziom hałasu [L_{DWN} /L_N] (dB)

- Strefa ochronna „A" uzdrowiska [50/45]
- Tereny zabudowy mieszkaniowej jednorodzinnej [64/59]
- Tereny zabudowy związanej ze stałym lub czasowym pobytem dzieci i młodzieży [64/59]
- Tereny szpitali w miastach lub domów opieki społecznej [64/59]
- Tereny zabudowy mieszkaniowej wielorodzinnej i zamieszkania zbiorowego [68/59]
- Tereny zabudowy zagrodowej [68/59]
- Tereny rekreacyjno - wypoczynkowe [68/59]
- Tereny mieszkaniowo - usługowe [68/59]

Układ współrzędnych "PL-1992"
Skala 1: 10 000

0 200 400 600 800 m

Zamawiający
Mazowiecki Zarząd Dróg Wojewódzkich
ul. Mazowiecka 14, 00-048 Warszawa

Wykonawca:
LEMITOR Ochrona Środowiska sp. z o.o. sp. k.
ul. Długosza 40, 51-162 Wrocław

Strategiczna mapa hałasu
istniejącego stanu klimatu akustycznego
obszarów położonych w otoczeniu dróg wojewódzkich
województwa mazowieckiego

Mapa terenów objętych ochroną akustyczną

Arkusz 162/174

Legenda

- Granice powiatów
- Jednostki ewidencyjne
- Bufor 600 m
- Analizowane odcinki dróg wojewódzkich
- Pozostałe drogi
- Mosty, wiadukty
- Ekrany akustyczne

Budynki

- szpitali, domów opieki społecznej
- szkół, przedszkoli, żłobków
- mieszkalne
- pozostałe

Tereny chronione akustycznie -
dopuszczalny poziom hałasu [L_{DWN} /L_N] (dB)

- Strefa ochronna „A" uzdrowiska [50/45]
- Tereny zabudowy mieszkaniowej jednorodzinnej [64/59]
- Tereny zabudowy związanej ze stałym lub czasowym pobytem dzieci i młodzieży [64/59]
- Tereny szpitali w miastach lub domów opieki społecznej [64/59]
- Tereny zabudowy mieszkaniowej wielorodzinnej i zamieszkania zbiorowego [68/59]
- Tereny zabudowy zagrodowej [68/59]
- Tereny rekreacyjno - wypoczynkowe [68/59]
- Tereny mieszkaniowo - usługowe [68/59]


650000
651000
652000
438000
437000
436000
WARKA
powiat grójecki
powiat kozienicki
730
Droga nr 730
Początek odcinka km 22+600
Droga nr 730
Koniec odcinka km 23+500
Droga nr 730
Początek odcinka km 23+500
Droga nr 730
Koniec odcinka km 25+600
Armii Krajowej
Spółdzielcza
Polna
Grójecka
Puławska
Nowy Świat
Piotra Wysockiego
Długa
Kazimierza Pułaskiego
Senatorska
Franciszkańska
Świętego Ducha
Powstańców 1863 r.
Wiejska
Wiejska Kwiatkowskiego
Wiejska Kwiatkowskiego
Wiejska Kwiatkowskiego

Strategiczna mapa hałasu
istniejącego stanu klimatu akustycznego
obszarów położonych w otoczeniu dróg wojewódzkich
województwa mazowieckiego

Mapa terenów objętych ochroną akustyczną

Arkusz 163/174

Legenda

- Granice powiatów
- Jednostki ewidencyjne
- Bufor 600 m
- Analizowane odcinki dróg wojewódzkich
- Pozostałe drogi
- Mosty, wiadukty
- Ekrany akustyczne

Budynki

- szpitali, domów opieki społecznej
- szkół, przedszkoli, żłobków
- mieszkalne
- pozostałe

Tereny chronione akustycznie -
dopuszczalny poziom hałasu [L_{DWN} /L_N] (dB)

- Strefa ochronna „A" uzdrowiska [50/45]
- Tereny zabudowy mieszkaniowej jednorodzinnej [64/59]
- Tereny zabudowy związanej ze stałym lub czasowym pobytem dzieci i młodzieży [64/59]
- Tereny szpitali w miastach lub domów opieki społecznej [64/59]
- Tereny zabudowy mieszkaniowej wielorodzinnej i zamieszkania zbiorowego [68/59]
- Tereny zabudowy zagrodowej [68/59]
- Tereny rekreacyjno - wypoczynkowe [68/59]
- Tereny mieszkaniowo - usługowe [68/59]

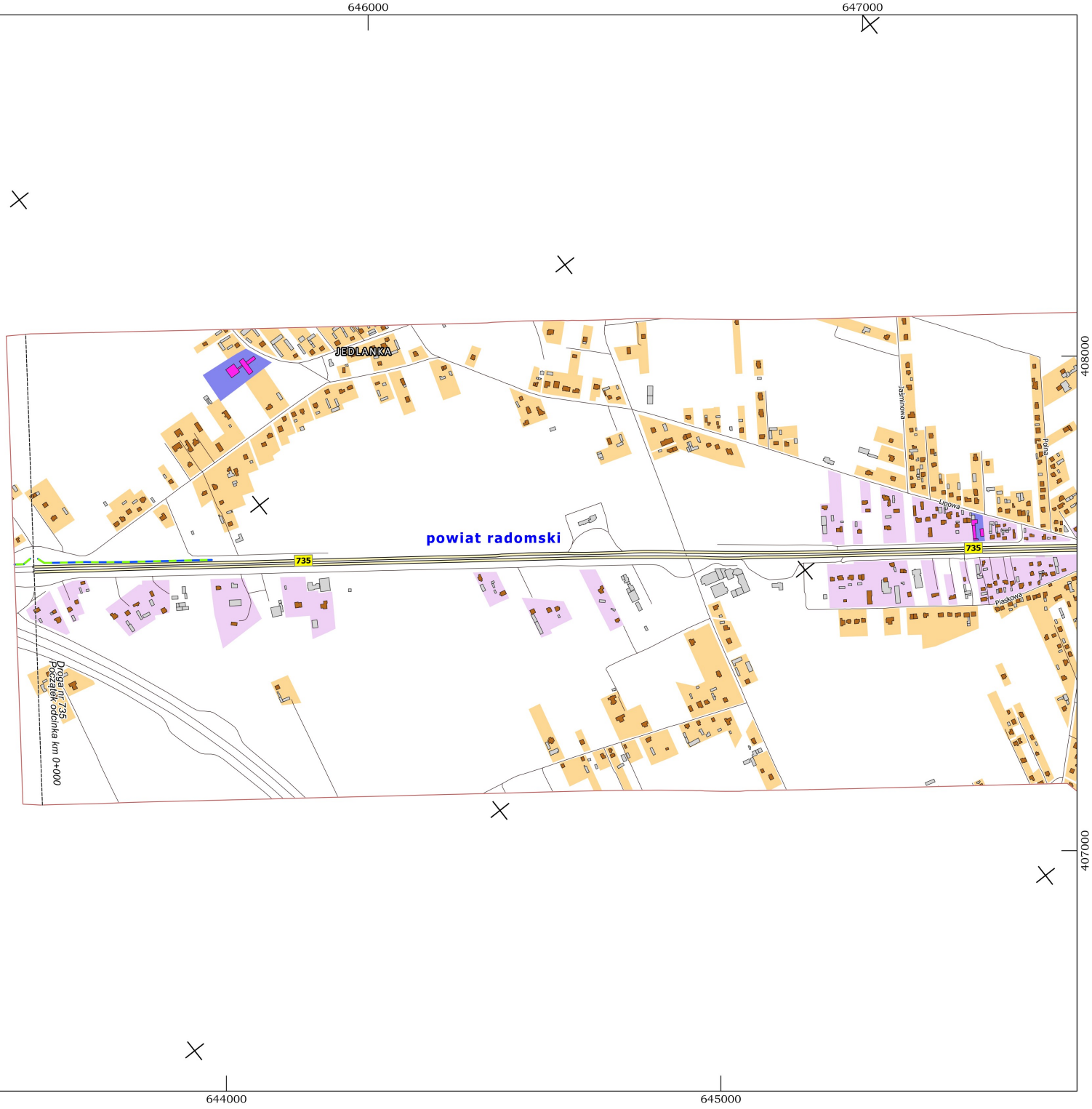

Układ współrzędnych "PL-1992"
Skala 1: 10 000

0 200 400 600 800 m

Zamawiający
Mazowiecki Zarząd Dróg Wojewódzkich
ul. Mazowiecka 14, 00-048 Warszawa

Wykonawca:
LEMITOR Ochrona Środowiska sp. z o.o. sp. k.
ul. Długosza 40, 51-162 Wrocław

Strategiczna mapa hałasu
istniejącego stanu klimatu akustycznego
obszarów położonych w otoczeniu dróg wojewódzkich
województwa mazowieckiego

Mapa terenów objętych ochroną akustyczną

Arkusz 164/174

Legenda

- Granice powiatów
- Jednostki ewidencyjne
- Bufor 600 m
- Analizowane odcinki dróg wojewódzkich
- Pozostałe drogi
- Mosty, wiadukty
- Ekrany akustyczne

Budynki

- szpitali, domów opieki społecznej
- szkół, przedszkoli, żłobków
- mieszkalne
- pozostałe

Tereny chronione akustycznie -
dopuszczalny poziom hałasu [L_{DWN} /L_N] (dB)

- Strefa ochronna „A" uzdrowiska [50/45]
- Tereny zabudowy mieszkaniowej jednorodzinnej [64/59]
- Tereny zabudowy związanej ze stałym lub czasowym pobytem dzieci i młodzieży [64/59]
- Tereny szpitali w miastach lub domów opieki społecznej [64/59]
- Tereny zabudowy mieszkaniowej wielorodzinnej i zamieszkania zbiorowego [68/59]
- Tereny zabudowy zagrodowej [68/59]
- Tereny rekreacyjno - wypoczynkowe [68/59]
- Tereny mieszkaniowo - usługowe [68/59]

Układ współrzędnych "PL-1992"
Skala 1: 10 000

0 200 400 600 800 m

Zamawiający
Mazowiecki Zarząd Dróg Wojewódzkich
ul. Mazowiecka 14, 00-048 Warszawa

Wykonawca:
LEMITOR Ochrona Środowiska sp. z o.o. sp. k.
ul. Długosza 40, 51-162 Wrocław

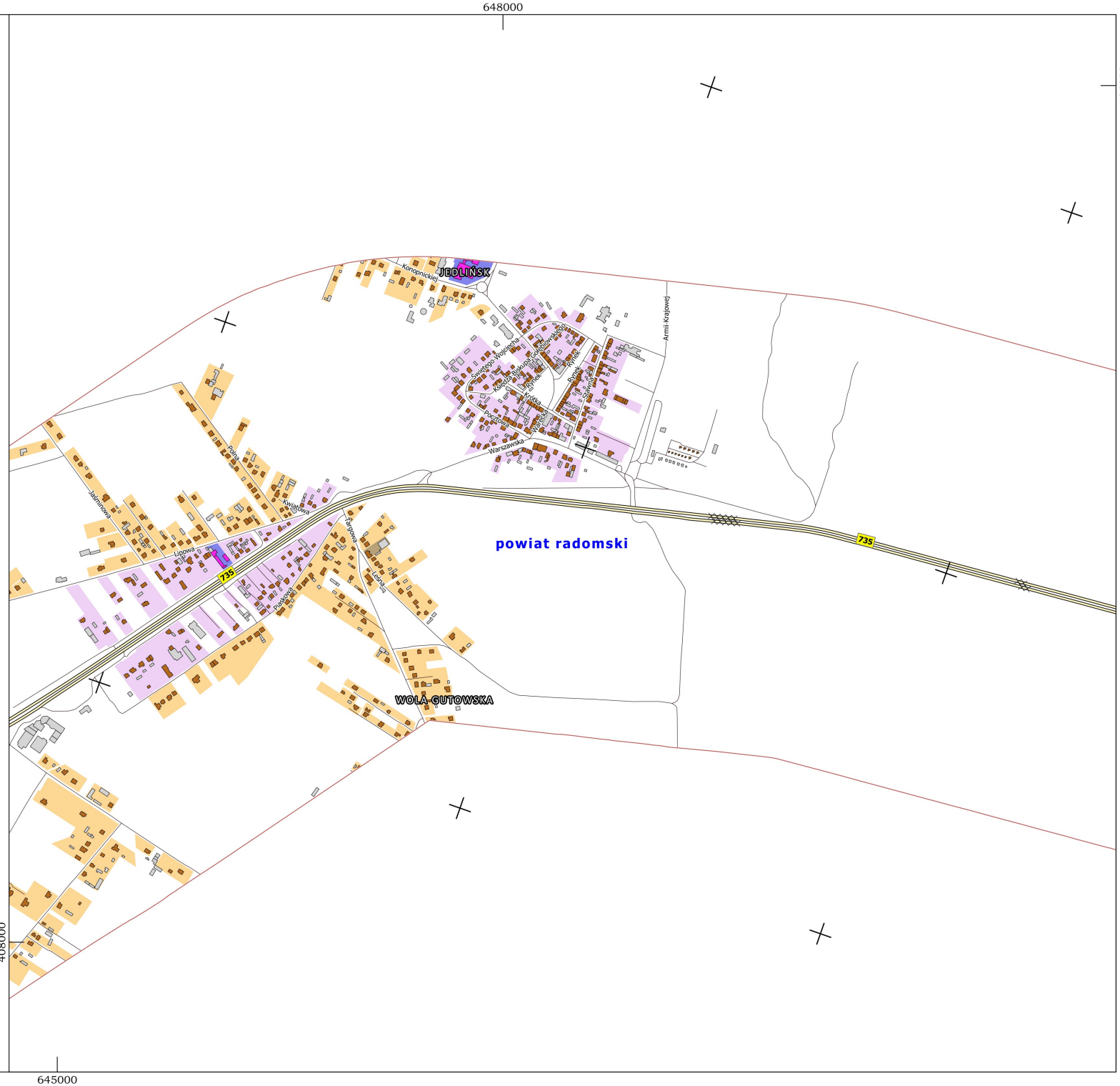

Strategiczna mapa hałasu
istniejącego stanu klimatu akustycznego
obszarów położonych w otoczeniu dróg wojewódzkich
województwa mazowieckiego

Mapa terenów objętych ochroną akustyczną

Arkusz 165/174

Legenda

- Granice powiatów
- Jednostki ewidencyjne
- Bufor 600 m
- Analizowane odcinki dróg wojewódzkich
- Pozostałe drogi
- Mosty, wiadukty
- Ekrany akustyczne

Budynki

- szpitali, domów opieki społecznej
- szkół, przedszkoli, żłobków
- mieszkalne
- pozostałe

Tereny chronione akustycznie -
dopuszczalny poziom hałasu [L_{DWN} /L_N] (dB)

- Strefa ochronna „A" uzdrowiska [50/45]
- Tereny zabudowy mieszkaniowej jednorodzinnej [64/59]
- Tereny zabudowy związanej ze stałym lub czasowym pobytem dzieci i młodzieży [64/59]
- Tereny szpitali w miastach lub domów opieki społecznej [64/59]
- Tereny zabudowy mieszkaniowej wielorodzinnej i zamieszkania zbiorowego [68/59]
- Tereny zabudowy zagrodowej [68/59]
- Tereny rekreacyjno - wypoczynkowe [68/59]
- Tereny mieszkaniowo - usługowe [68/59]

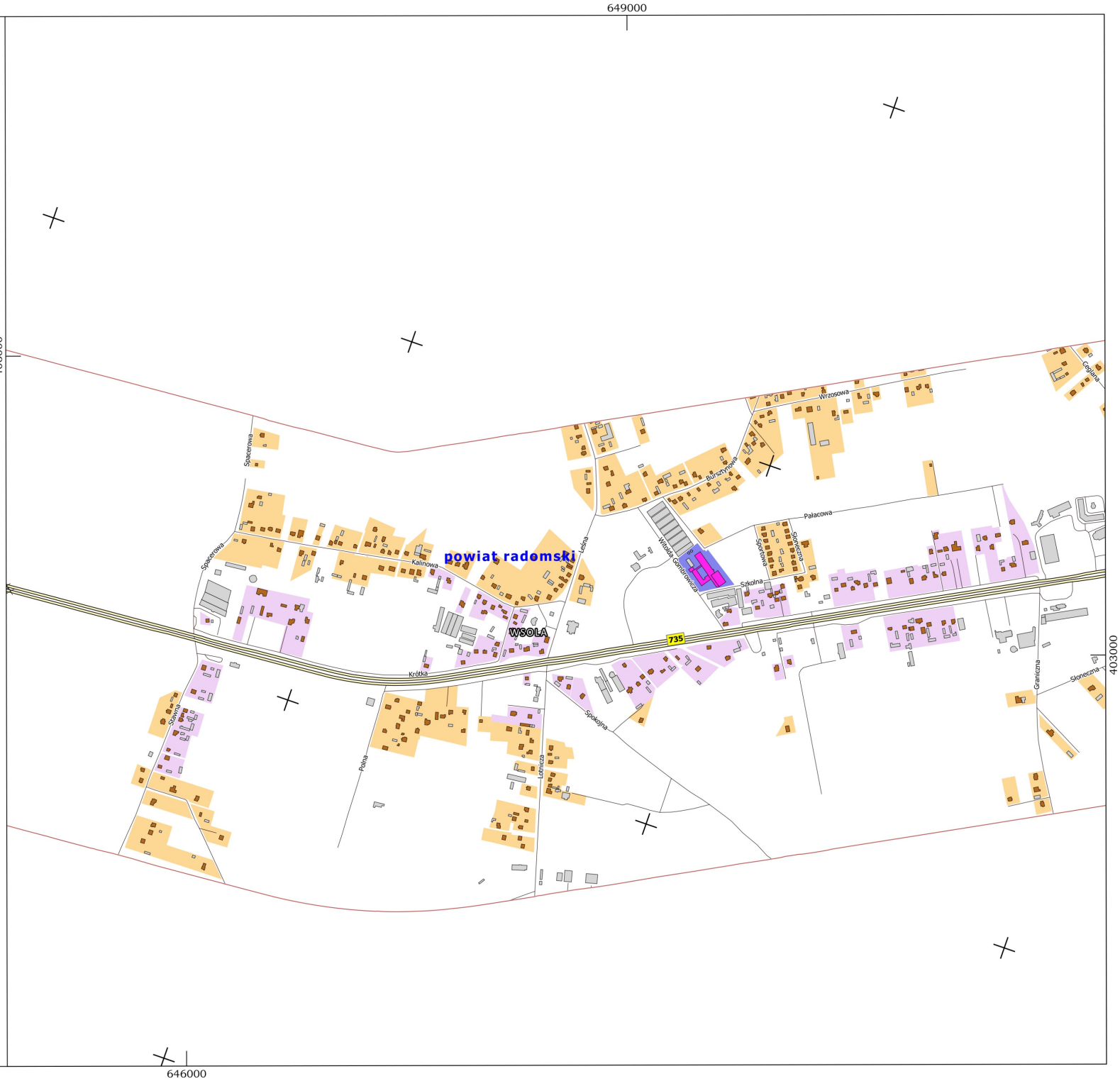

Układ współrzędnych "PL-1992"
Skala 1: 10 000

0 200 400 600 800 m

Zamawiający
Mazowiecki Zarząd Dróg Wojewódzkich
ul. Mazowiecka 14, 00-048 Warszawa

Wykonawca:
LEMITOR Ochrona Środowiska sp. z o.o. sp. k.
ul. Długosza 40, 51-162 Wrocław

Strategiczna mapa hałasu
istniejącego stanu klimatu akustycznego
obszarów położonych w otoczeniu dróg wojewódzkich
województwa mazowieckiego

Mapa terenów objętych ochroną akustyczną

Arkusz 166/174

Legenda

- Granice powiatów
- Jednostki ewidencyjne
- Bufor 600 m
- Analizowane odcinki dróg wojewódzkich
- Pozostałe drogi
- Mosty, wiadukty
- Ekrany akustyczne

Budynki

- szpitali, domów opieki społecznej
- szkół, przedszkoli, żłobków
- mieszkalne
- pozostałe

Tereny chronione akustycznie - dopuszczalny poziom hałasu [L_{DWN} /L_N] (dB)

- Strefa ochronna „A" uzdrowiska [50/45]
- Tereny zabudowy mieszkaniowej jednorodzinnej [64/59]
- Tereny zabudowy związanej ze stałym lub czasowym pobytem dzieci i młodzieży [64/59]
- Tereny szpitali w miastach lub domów opieki społecznej [64/59]
- Tereny zabudowy mieszkaniowej wielorodzinnej i zamieszkania zbiorowego [68/59]
- Tereny zabudowy zagrodowej [68/59]
- Tereny rekreacyjno - wypoczynkowe [68/59]
- Tereny mieszkaniowo - usługowe [68/59]

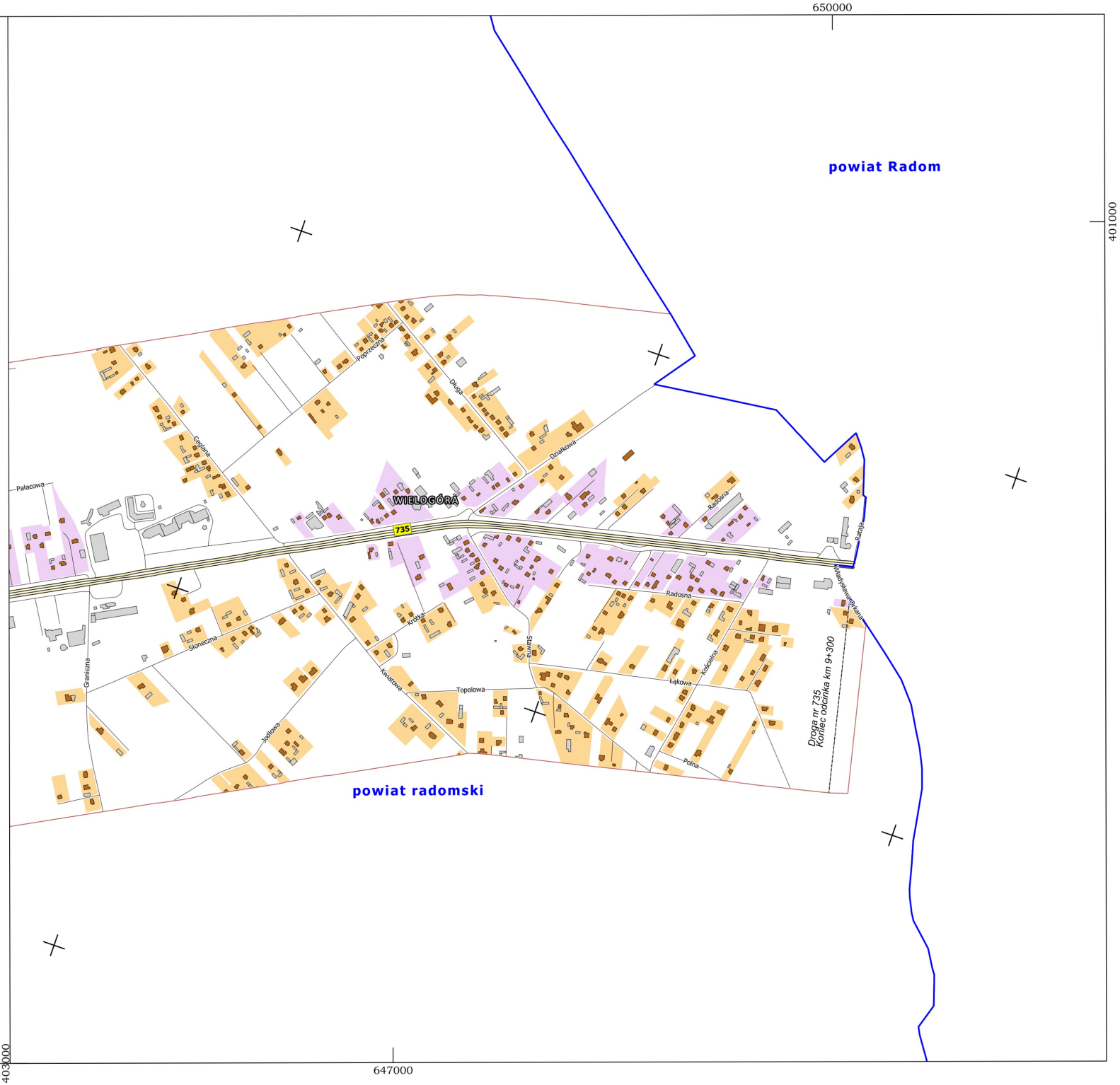

Układ współrzędnych "PL-1992"
Skala 1: 10 000

0 200 400 600 800 m

Zamawiający
Mazowiecki Zarząd Dróg Wojewódzkich
ul. Mazowiecka 14, 00-048 Warszawa

Wykonawca:
LEMITOR Ochrona Środowiska sp. z o.o. sp. k.
ul. Długosza 40, 51-162 Wrocław

Strategiczna mapa hałasu
istniejącego stanu klimatu akustycznego
obszarów położonych w otoczeniu dróg wojewódzkich
województwa mazowieckiego

Mapa terenów objętych ochroną akustyczną

Arkusz 167/174

Legenda

- Granice powiatów
- Jednostki ewidencyjne
- Bufor 600 m
- Analizowane odcinki dróg wojewódzkich
- Pozostałe drogi
- Mosty, wiadukty
- Ekrany akustyczne

Budynki

- szpitali, domów opieki społecznej
- szkół, przedszkoli, żłobków
- mieszkalne
- pozostałe

Tereny chronione akustycznie -
dopuszczalny poziom hałasu [L_{DWN} /L_N] (dB)

- Strefa ochronna „A" uzdrowiska [50/45]
- Tereny zabudowy mieszkaniowej jednorodzinnej [64/59]
- Tereny zabudowy związanej ze stałym lub czasowym pobytem dzieci i młodzieży [64/59]
- Tereny szpitali w miastach lub domów opieki społecznej [64/59]
- Tereny zabudowy mieszkaniowej wielorodzinnej i zamieszkania zbiorowego [68/59]
- Tereny zabudowy zagrodowej [68/59]
- Tereny rekreacyjno - wypoczynkowe [68/59]
- Tereny mieszkaniowo - usługowe [68/59]

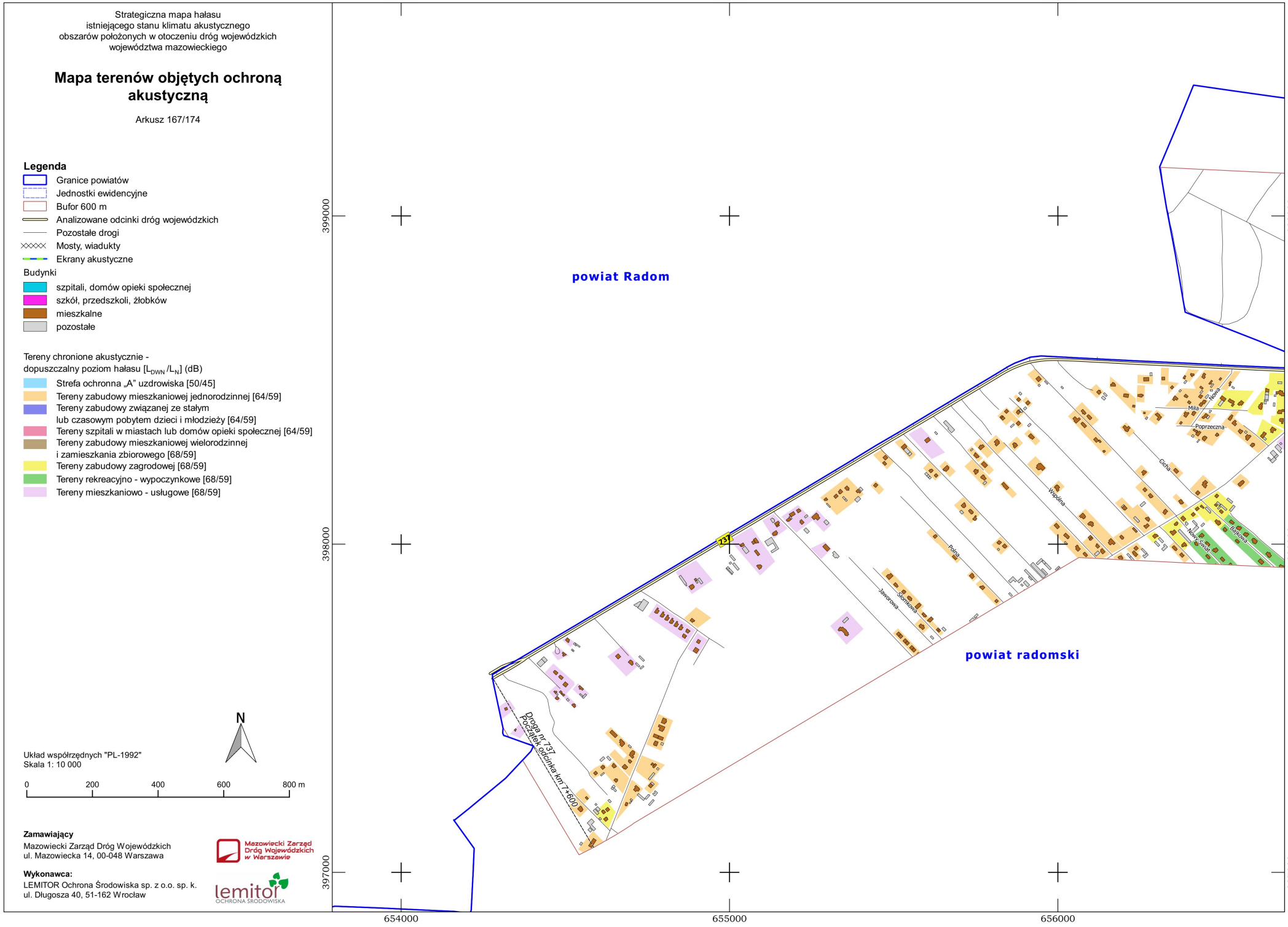

N

Układ współrzędnych "PL-1992"
Skala 1: 10 000

0 200 400 600 800 m

Zamawiający
Mazowiecki Zarząd Dróg Wojewódzkich
ul. Mazowiecka 14, 00-048 Warszawa

Wykonawca:
LEMITOR Ochrona Środowiska sp. z o.o. sp. k.
ul. Długosza 40, 51-162 Wrocław

Strategiczna mapa hałasu
istniejącego stanu klimatu akustycznego
obszarów położonych w otoczeniu dróg wojewódzkich
województwa mazowieckiego

Mapa terenów objętych ochroną akustyczną

Arkusz 168/174

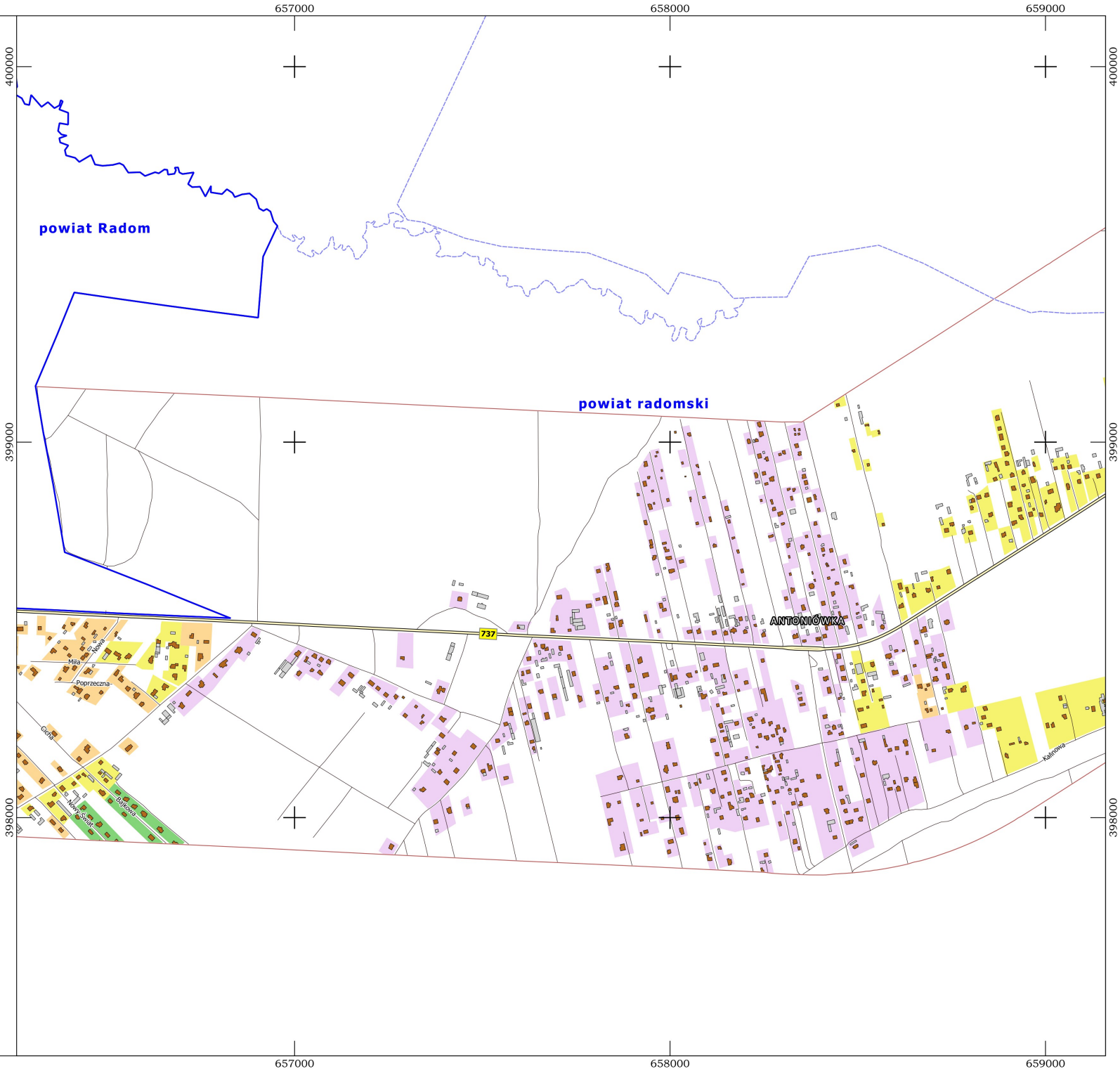

Legenda

- Granice powiatów
- Jednostki ewidencyjne
- Bufor 600 m
- Analizowane odcinki dróg wojewódzkich
- Pozostałe drogi
- Mosty, wiadukty
- Ekrany akustyczne

Budynki

- szpitali, domów opieki społecznej
- szkół, przedszkoli, żłobków
- mieszkalne
- pozostałe

Tereny chronione akustycznie -
dopuszczalny poziom hałasu [L_{DWN} /L_N] (dB)

- Strefa ochronna „A" uzdrowiska [50/45]
- Tereny zabudowy mieszkaniowej jednorodzinnej [64/59]
- Tereny zabudowy związanej ze stałym lub czasowym pobytem dzieci i młodzieży [64/59]
- Tereny szpitali w miastach lub domów opieki społecznej [64/59]
- Tereny zabudowy mieszkaniowej wielorodzinnej i zamieszkania zbiorowego [68/59]
- Tereny zabudowy zagrodowej [68/59]
- Tereny rekreacyjno - wypoczynkowe [68/59]
- Tereny mieszkaniowo - usługowe [68/59]

N

Układ współrzędnych "PL-1992"
Skala 1: 10 000

0 200 400 600 800 m

Zamawiający
Mazowiecki Zarząd Dróg Wojewódzkich
ul. Mazowiecka 14, 00-048 Warszawa

Mazowiecki Zarząd Dróg Wojewódzkich w Warszawie

Wykonawca:
LEMITOR Ochrona Środowiska sp. z o.o. sp. k.
ul. Długosza 40, 51-162 Wrocław

lemitor OCHRONA ŚRODOWISKA

Strategiczna mapa hałasu
istniejącego stanu klimatu akustycznego
obszarów położonych w otoczeniu dróg wojewódzkich
województwa mazowieckiego

Mapa terenów objętych ochroną akustyczną

Arkusz 169/174

Legenda

- Granice powiatów
- Jednostki ewidencyjne
- Bufor 600 m
- Analizowane odcinki dróg wojewódzkich
- Pozostałe drogi
- Mosty, wiadukty
- Ekrany akustyczne

Budynki

- szpitali, domów opieki społecznej
- szkół, przedszkoli, żłobków
- mieszkalne
- pozostałe

Tereny chronione akustycznie -
dopuszczalny poziom hałasu [L_{DWN} /L_N] (dB)

- Strefa ochronna „A" uzdrowiska [50/45]
- Tereny zabudowy mieszkaniowej jednorodzinnej [64/59]
- Tereny zabudowy związanej ze stałym lub czasowym pobytem dzieci i młodzieży [64/59]
- Tereny szpitali w miastach lub domów opieki społecznej [64/59]
- Tereny zabudowy mieszkaniowej wielorodzinnej i zamieszkania zbiorowego [68/59]
- Tereny zabudowy zagrodowej [68/59]
- Tereny rekreacyjno - wypoczynkowe [68/59]
- Tereny mieszkaniowo - usługowe [68/59]

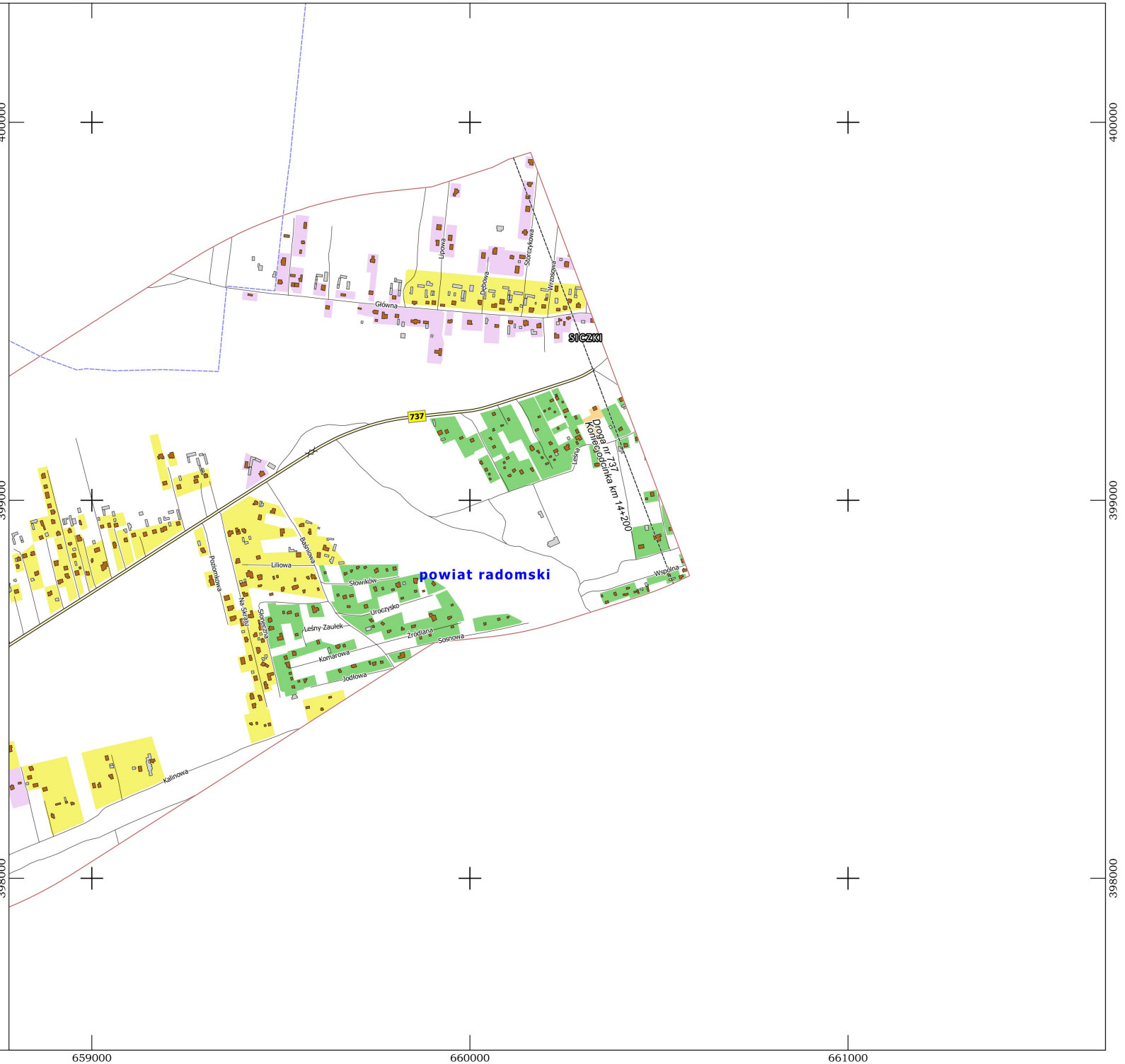

N

Układ współrzędnych "PL-1992"
Skala 1: 10 000

0 200 400 600 800 m

Zamawiający
Mazowiecki Zarząd Dróg Wojewódzkich
ul. Mazowiecka 14, 00-048 Warszawa

Mazowiecki Zarząd Dróg Wojewódzkich w Warszawie

Wykonawca:
LEMITOR Ochrona Środowiska sp. z o.o. sp. k.
ul. Długosza 40, 51-162 Wrocław

lemitor OCHRONA ŚRODOWISKA

Strategiczna mapa hałasu
istniejącego stanu klimatu akustycznego
obszarów położonych w otoczeniu dróg wojewódzkich
województwa mazowieckiego

Mapa terenów objętych ochroną akustyczną

Arkusz 170/174

Legenda

- Granice powiatów
- Jednostki ewidencyjne
- Bufor 600 m
- Analizowane odcinki dróg wojewódzkich
- Pozostałe drogi
- Mosty, wiadukty
- Ekrany akustyczne

Budynki

- szpitali, domów opieki społecznej
- szkół, przedszkoli, żłobków
- mieszkalne
- pozostałe

Tereny chronione akustycznie -
dopuszczalny poziom hałasu [L_{DWN} /L_N] (dB)

- Strefa ochronna „A" uzdrowiska [50/45]
- Tereny zabudowy mieszkaniowej jednorodzinnej [64/59]
- Tereny zabudowy związanej ze stałym lub czasowym pobytem dzieci i młodzieży [64/59]
- Tereny szpitali w miastach lub domów opieki społecznej [64/59]
- Tereny zabudowy mieszkaniowej wielorodzinnej i zamieszkania zbiorowego [68/59]
- Tereny zabudowy zagrodowej [68/59]
- Tereny rekreacyjno - wypoczynkowe [68/59]
- Tereny mieszkaniowo - usługowe [68/59]

Układ współrzędnych "PL-1992"
Skala 1: 10 000

0 200 400 600 800 m

Zamawiający
Mazowiecki Zarząd Dróg Wojewódzkich
ul. Mazowiecka 14, 00-048 Warszawa

Wykonawca:
LEMITOR Ochrona Środowiska sp. z o.o. sp. k.
ul. Długosza 40, 51-162 Wrocław

644000
643000
391000
389000
392000
390000
642000

powiat Radom

Droga nr 735
Początek odcinka km 0+000

735

powiat radomski

BŁONIE

Strategiczna mapa hałasu
istniejącego stanu klimatu akustycznego
obszarów położonych w otoczeniu dróg wojewódzkich
województwa mazowieckiego

Mapa terenów objętych ochroną akustyczną

Arkusz 171/174

Legenda

- Granice powiatów
- Jednostki ewidencyjne
- Bufor 600 m
- Analizowane odcinki dróg wojewódzkich
- Pozostałe drogi
- Mosty, wiadukty
- Ekrany akustyczne

Budynki

- szpitali, domów opieki społecznej
- szkół, przedszkoli, żłobków
- mieszkalne
- pozostałe

Tereny chronione akustycznie -
dopuszczalny poziom hałasu [L_{DWN} /L_N] (dB)

- Strefa ochronna „A" uzdrowiska [50/45]
- Tereny zabudowy mieszkaniowej jednorodzinnej [64/59]
- Tereny zabudowy związanej ze stałym lub czasowym pobytem dzieci i młodzieży [64/59]
- Tereny szpitali w miastach lub domów opieki społecznej [64/59]
- Tereny zabudowy mieszkaniowej wielorodzinnej i zamieszkania zbiorowego [68/59]
- Tereny zabudowy zagrodowej [68/59]
- Tereny rekreacyjno - wypoczynkowe [68/59]
- Tereny mieszkaniowo - usługowe [68/59]

Układ współrzędnych "PL-1992"
Skala 1: 10 000

0 200 400 600 800 m

Zamawiający
Mazowiecki Zarząd Dróg Wojewódzkich
ul. Mazowiecka 14, 00-048 Warszawa

Wykonawca:
LEMITOR Ochrona Środowiska sp. z o.o. sp. k.
ul. Długosza 40, 51-162 Wrocław

643000
642000
641000
640000
389000
390000
387000

powiat szydłowiecki
powiat radomski
MŁODOCIN MNIEJSZY
735
Droga nr 735
Koniec odcinka km 5+400

Strategiczna mapa hałasu
istniejącego stanu klimatu akustycznego
obszarów położonych w otoczeniu dróg wojewódzkich
województwa mazowieckiego

Mapa terenów objętych ochroną akustyczną

Arkusz 172/174

Legenda

- Granice powiatów
- Jednostki ewidencyjne
- Bufor 600 m
- Analizowane odcinki dróg wojewódzkich
- Pozostałe drogi
- Mosty, wiadukty
- Ekrany akustyczne

Budynki

- szpitali, domów opieki społecznej
- szkół, przedszkoli, żłobków
- mieszkalne
- pozostałe

Tereny chronione akustycznie -
dopuszczalny poziom hałasu [L_{DWN} /L_N] (dB)

- Strefa ochronna „A" uzdrowiska [50/45]
- Tereny zabudowy mieszkaniowej jednorodzinnej [64/59]
- Tereny zabudowy związanej ze stałym lub czasowym pobytem dzieci i młodzieży [64/59]
- Tereny szpitali w miastach lub domów opieki społecznej [64/59]
- Tereny zabudowy mieszkaniowej wielorodzinnej i zamieszkania zbiorowego [68/59]
- Tereny zabudowy zagrodowej [68/59]
- Tereny rekreacyjno - wypoczynkowe [68/59]
- Tereny mieszkaniowo - usługowe [68/59]

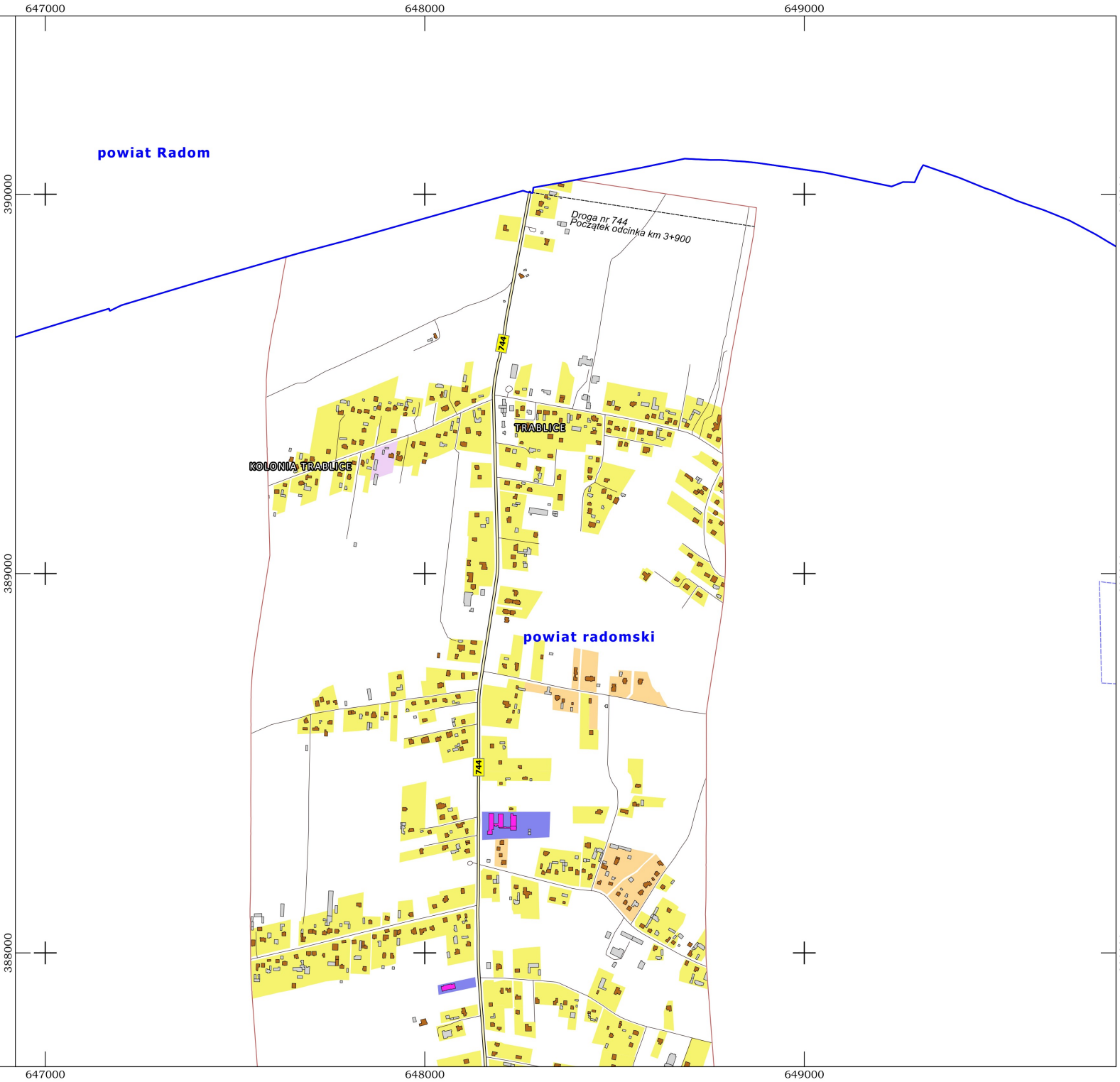

N

Układ współrzędnych "PL-1992"
Skala 1: 10 000

0 200 400 600 800 m

Zamawiający
Mazowiecki Zarząd Dróg Wojewódzkich
ul. Mazowiecka 14, 00-048 Warszawa

Wykonawca:
LEMITOR Ochrona Środowiska sp. z o.o. sp. k.
ul. Długosza 40, 51-162 Wrocław

Strategiczna mapa hałasu
istniejącego stanu klimatu akustycznego
obszarów położonych w otoczeniu dróg wojewódzkich
województwa mazowieckiego

Mapa terenów objętych ochroną akustyczną

Arkusz 173/174

Legenda

- Granice powiatów
- Jednostki ewidencyjne
- Bufor 600 m
- Analizowane odcinki dróg wojewódzkich
- Pozostałe drogi
- Mosty, wiadukty
- Ekrany akustyczne

Budynki

- szpitali, domów opieki społecznej
- szkół, przedszkoli, żłobków
- mieszkalne
- pozostałe

Tereny chronione akustycznie -
dopuszczalny poziom hałasu [L_{DWN} /L_N] (dB)

- Strefa ochronna „A" uzdrowiska [50/45]
- Tereny zabudowy mieszkaniowej jednorodzinnej [64/59]
- Tereny zabudowy związanej ze stałym lub czasowym pobytem dzieci i młodzieży [64/59]
- Tereny szpitali w miastach lub domów opieki społecznej [64/59]
- Tereny zabudowy mieszkaniowej wielorodzinnej i zamieszkania zbiorowego [68/59]
- Tereny zabudowy zagrodowej [68/59]
- Tereny rekreacyjno - wypoczynkowe [68/59]
- Tereny mieszkaniowo - usługowe [68/59]

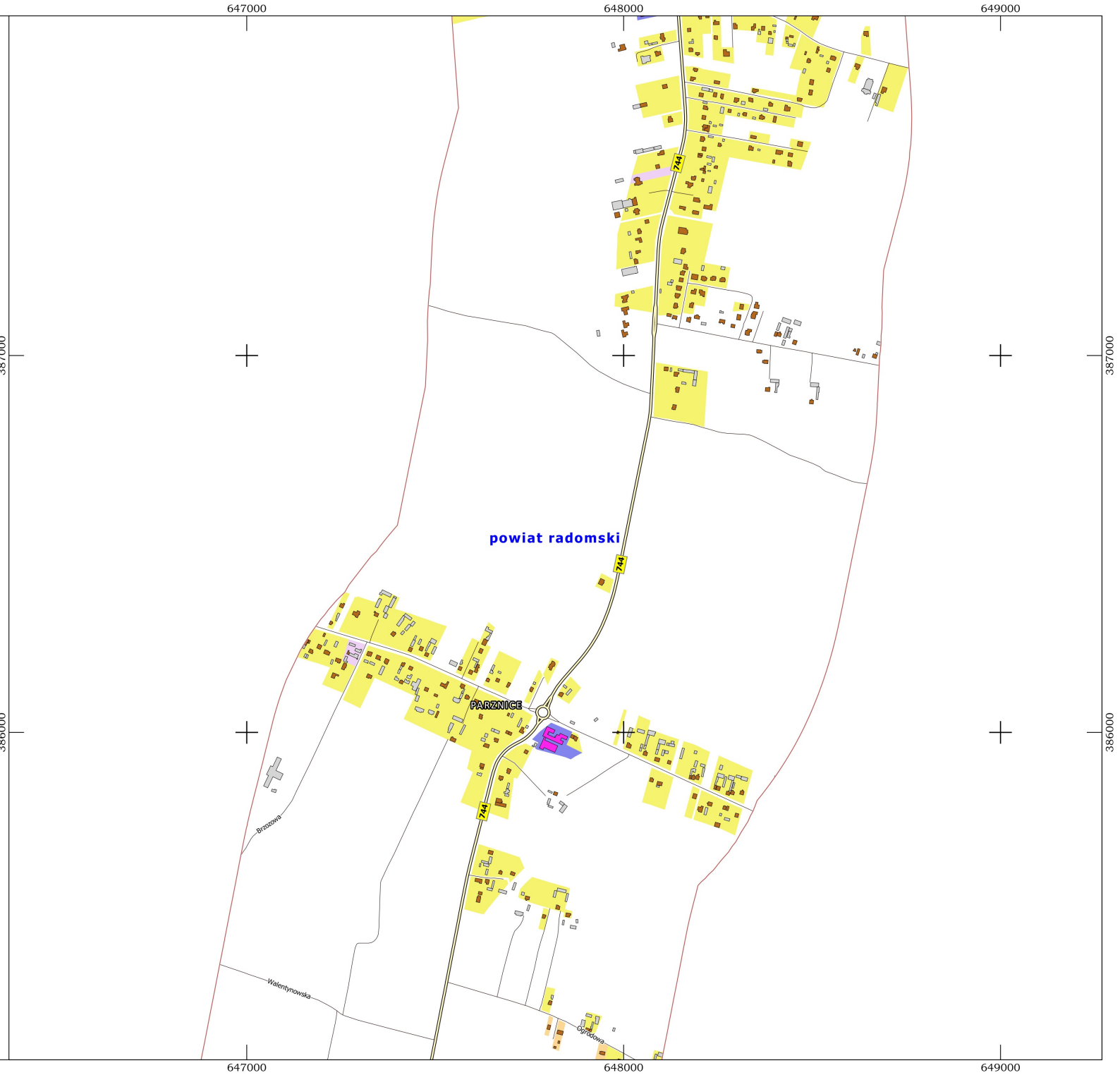

N

Układ współrzędnych "PL-1992"
Skala 1: 10 000

0 200 400 600 800 m

Zamawiający
Mazowiecki Zarząd Dróg Wojewódzkich
ul. Mazowiecka 14, 00-048 Warszawa

Mazowiecki Zarząd Dróg Wojewódzkich w Warszawie

Wykonawca:
LEMITOR Ochrona Środowiska sp. z o.o. sp. k.
ul. Długosza 40, 51-162 Wrocław

lemitor OCHRONA ŚRODOWISKA

Strategiczna mapa hałasu
istniejącego stanu klimatu akustycznego
obszarów położonych w otoczeniu dróg wojewódzkich
województwa mazowieckiego

Mapa terenów objętych ochroną akustyczną

Arkusz 174/174

Legenda

- Granice powiatów
- Jednostki ewidencyjne
- Bufor 600 m
- Analizowane odcinki dróg wojewódzkich
- Pozostałe drogi
- Mosty, wiadukty
- Ekrany akustyczne

Budynki

- szpitali, domów opieki społecznej
- szkół, przedszkoli, żłobków
- mieszkalne
- pozostałe

Tereny chronione akustycznie -
dopuszczalny poziom hałasu [L_{DWN} /L_N] (dB)

- Strefa ochronna „A" uzdrowiska [50/45]
- Tereny zabudowy mieszkaniowej jednorodzinnej [64/59]
- Tereny zabudowy związanej ze stałym lub czasowym pobytem dzieci i młodzieży [64/59]
- Tereny szpitali w miastach lub domów opieki społecznej [64/59]
- Tereny zabudowy mieszkaniowej wielorodzinnej i zamieszkania zbiorowego [68/59]
- Tereny zabudowy zagrodowej [68/59]
- Tereny rekreacyjno - wypoczynkowe [68/59]
- Tereny mieszkaniowo - usługowe [68/59]

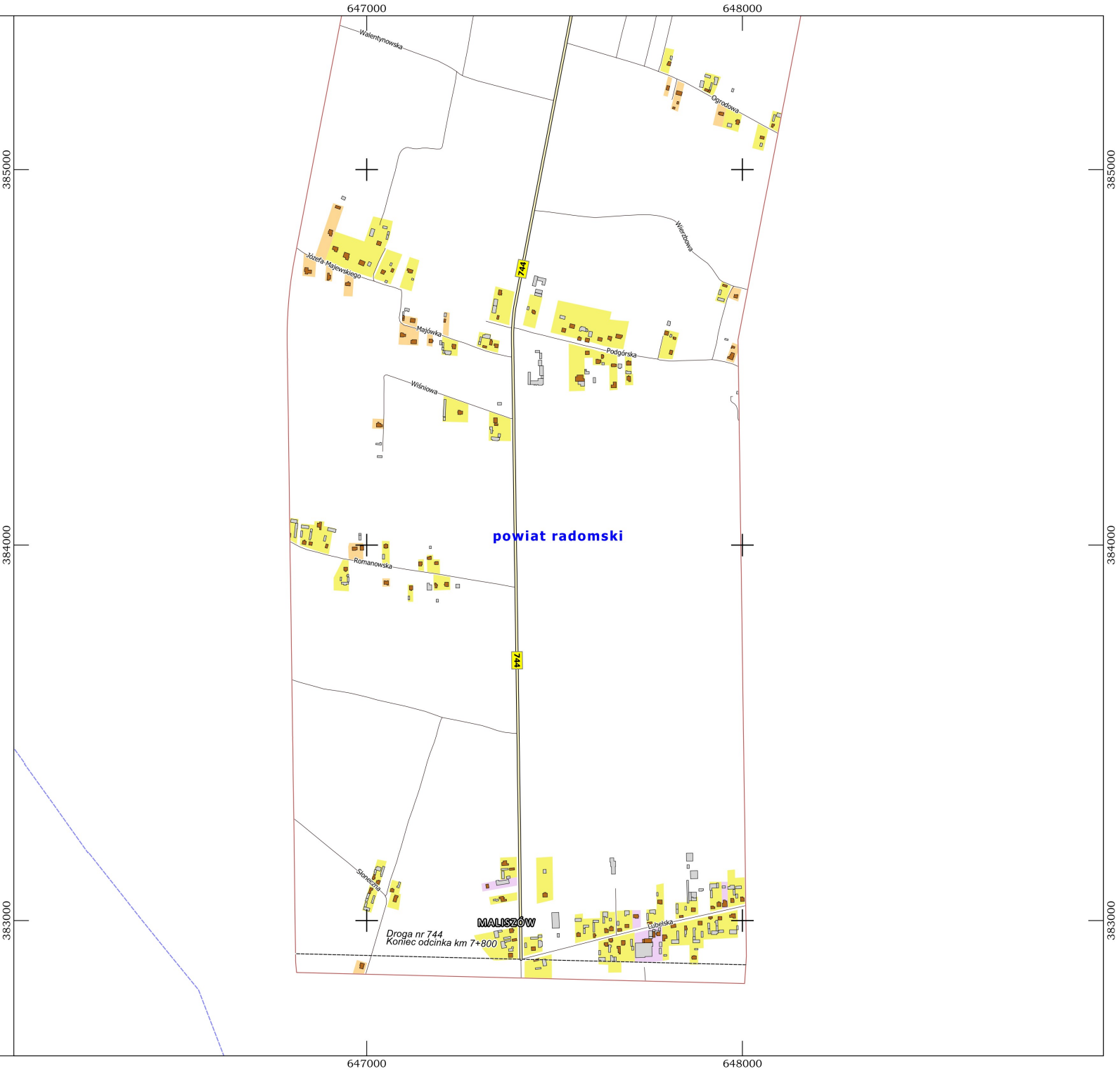

N

Układ współrzędnych "PL-1992"
Skala 1: 10 000

0 200 400 600 800 m

Zamawiający
Mazowiecki Zarząd Dróg Wojewódzkich
ul. Mazowiecka 14, 00-048 Warszawa

Mazowiecki Zarząd Dróg Wojewódzkich w Warszawie

Wykonawca:
LEMITOR Ochrona Środowiska sp. z o.o. sp. k.
ul. Długosza 40, 51-162 Wrocław

lemitor OCHRONA ŚRODOWISKA