


















Strategiczna mapa hałasu
istniejącego stanu klimatu akustycznego
obszarów położonych w otoczeniu dróg wojewódzkich
województwa mazowieckiego

Mapa przedstawiająca rezultaty działań planowanych do realizacji w ciągu 5 lat, wskaźnik L_{DWN}

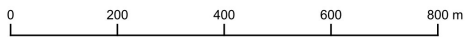
Arkusz 61/174

Legenda

-  Granice powiatów
-  Jednostki ewidencyjne
-  Bufor 600 m
-  Analizowane odcinki dróg wojewódzkich
-  Pozostałe drogi
-  Mosty, wiadukty
-  Ekran akustyczny
-  Wody
-  Tereny zielone
- Budynki**
-  szpitali, domów opieki społecznej
-  szkół, przedszkoli, żłobków
-  mieszkalne
-  pozostałe
- Przekroczenia L_{DWN}**
-  1,0 - 5,0 dB
-  5,1 - 10,0 dB
-  10,1 - 15,0 dB
-  > 15,0 dB

Zadanie:
Budowa nowego odcinka drogi wojewódzkiej nr 635 do węzła "Wołomin"
na trasie S8

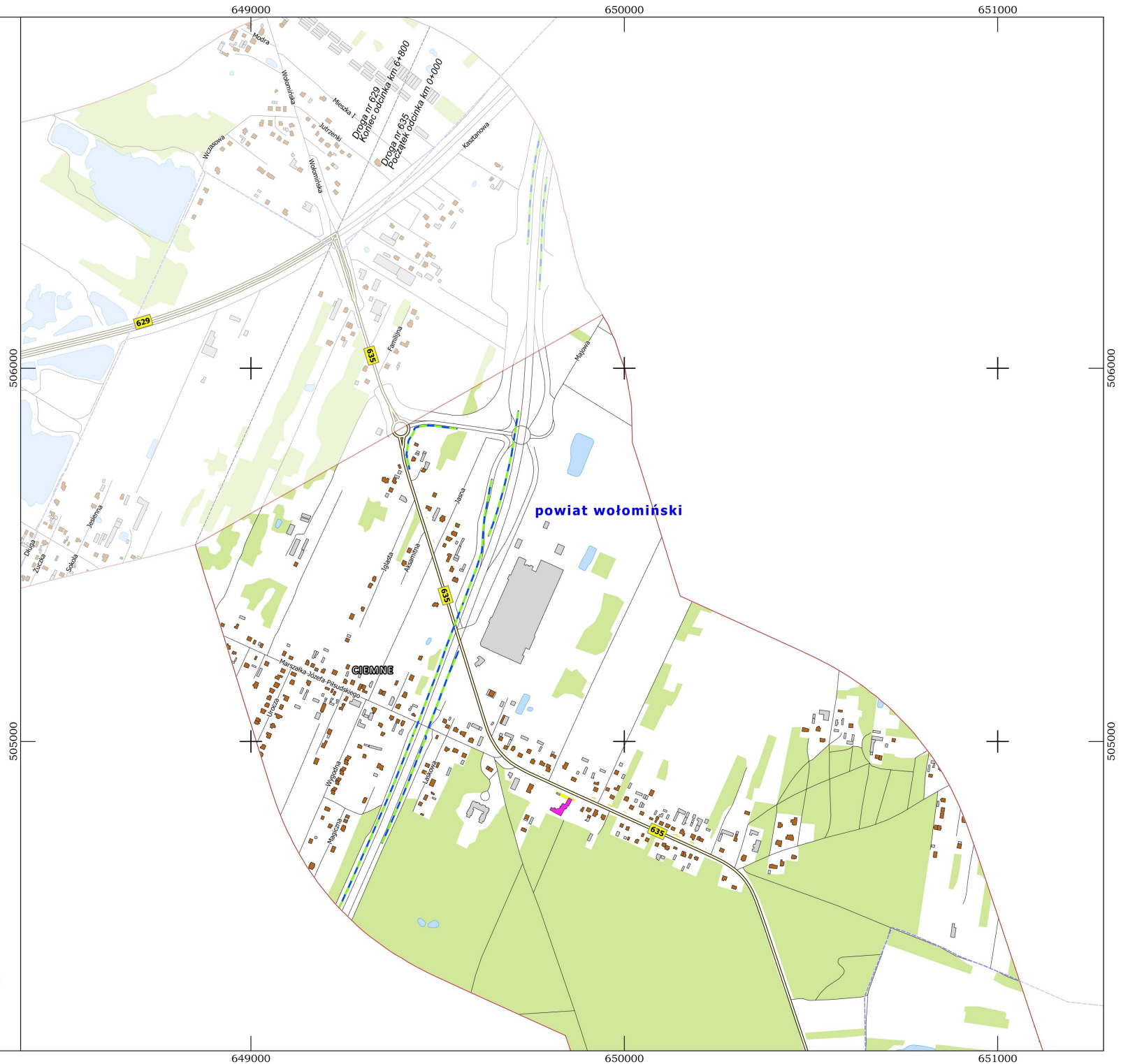
Układ współrzędnych "PL-1992"
Skala 1: 10 000



Zamawiający
Mazowiecki Zarząd Dróg Wojewódzkich
ul. Mazowiecka 14, 00-048 Warszawa



Wykonawca:
LEMITOR Ochrona Środowiska sp. z o.o. sp. k.
ul. Długosza 40, 51-162 Wrocław
















Strategiczna mapa hałasu
istniejącego stanu klimatu akustycznego
obszarów położonych w otoczeniu dróg wojewódzkich
województwa mazowieckiego


Mapa przedstawiająca rezultaty działań planowanych do realizacji w ciągu 5 lat, wskaźnik L_{DWN}

Arkusz 62/174

Legenda

-  Granice powiatów
-  Jednostki ewidencyjne
-  Bufor 600 m
-  Analizowane odcinki dróg wojewódzkich
-  Pozostałe drogi
-  Mosty, wiadukty
-  Ekran akustyczny
-  Wody
-  Tereny zielone
- Budynki**
-  szpitali, domów opieki społecznej
-  szkół, przedszkoli, żłobków
-  mieszkalne
-  pozostałe

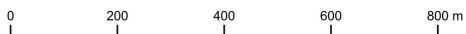
Przekroczenia L_{DWN}

-  1,0 - 5,0 dB
-  5,1 - 10,0 dB
-  10,1 - 15,0 dB
-  > 15,0 dB

Zadanie:

Budowa nowego odcinka drogi wojewódzkiej nr 635 do węzła "Wołomin"
na trasie S8

Układ współrzędnych "PL-1992"
Skala 1: 10 000



Zamawiający
Mazowiecki Zarząd Dróg Wojewódzkich
ul. Mazowiecka 14, 00-048 Warszawa



Wykonawca:
LEMITOR Ochrona Środowiska sp. z o.o. sp. k.
ul. Długosza 40, 51-162 Wrocław



Strategiczna mapa hałasu
istniejącego stanu klimatu akustycznego
obszarów położonych w otoczeniu dróg wojewódzkich
województwa mazowieckiego

Mapa przedstawiająca rezultaty działań planowanych do realizacji w ciągu 5 lat, wskaźnik L_{DWN}


Arkusz 111/174

Legenda

- Granice powiatów
- Jednostki ewidencyjne
- Bufor 600 m
- Analizowane odcinki dróg wojewódzkich
- Pozostałe drogi
- Mosty, wiadukty
- Ekran akustyczny
- Wody
- Tereny zieleni
- Budynki
 - szpitali, domów opieki społecznej
 - szkół, przedszkoli, żłobków
 - mieszkalne
 - pozostałe
- Przekroczenia L_{DWN}
 - 1,0 - 5,0 dB
 - 5,1 - 10,0 dB
 - 10,1 - 15,0 dB
 - > 15,0 dB

Zadanie:
Budowa Zachodniej obwodnicy Grodziska Mazowieckiego w ciągu drogi
wojewódzkiej nr 579 odcinek od km 2+209,60 do km 9+560,51

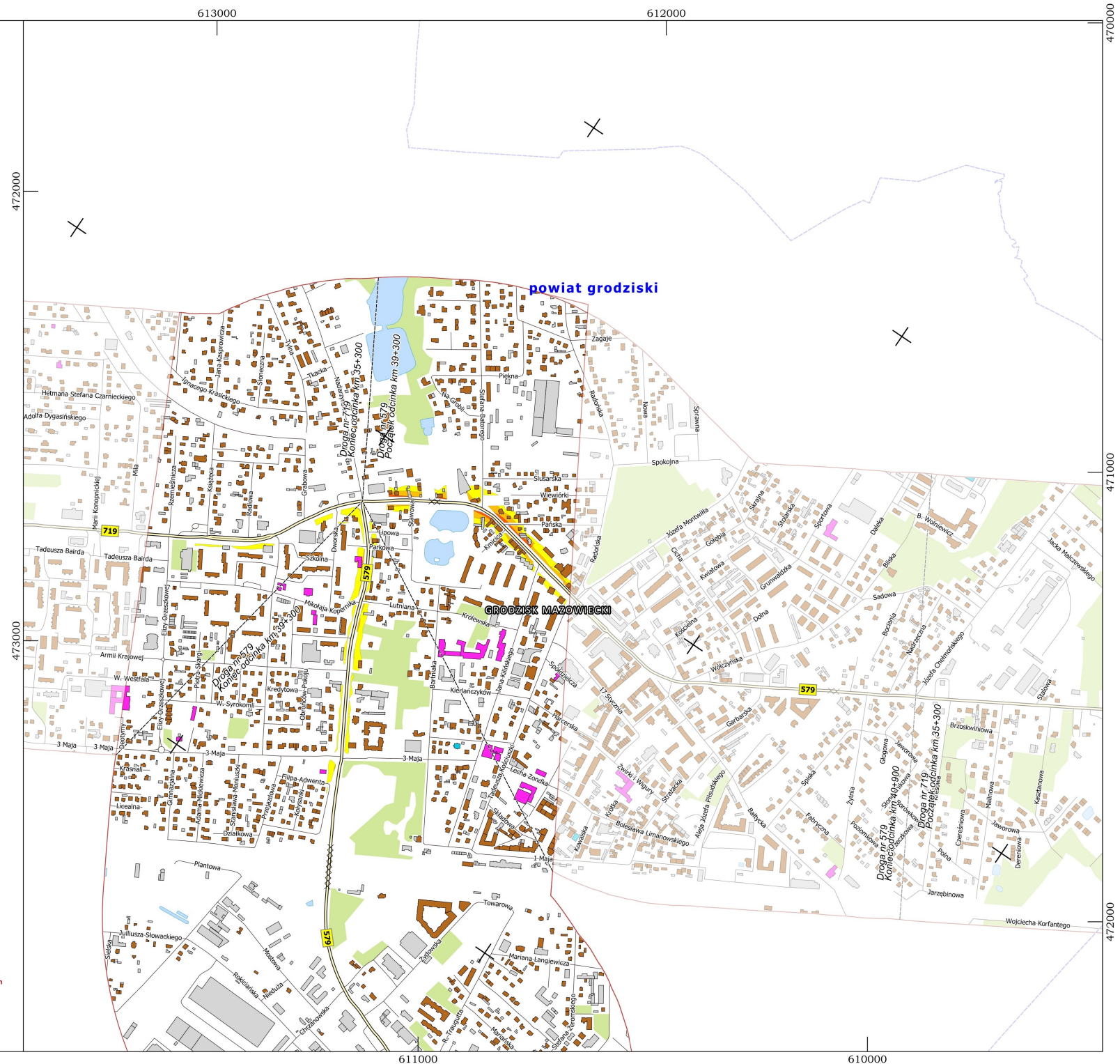
Układ współrzędnych "PL-1992"
Skala 1: 10 000



Zamawiający
Mazowiecki Zarząd Dróg Wojewódzkich
ul. Mazowiecka 14, 00-048 Warszawa



Wykonawca:
LEMITOR Ochrona Środowiska sp. z o.o. sp. k.
ul. Długosza 40, 51-162 Wrocław



Strategiczna mapa hałasu
istniejącego stanu klimatu akustycznego
obszarów położonych w otoczeniu dróg wojewódzkich
województwa mazowieckiego

Mapa przedstawiająca rezultaty działań planowanych do realizacji w ciągu 5 lat, wskaźnik L_{DWN}

Arkusze 123/174

Legenda

- Granice powiatów
- Jednostki ewidencyjne
- Bufor 600 m
- Analizowane odcinki dróg wojewódzkich
- Pozostałe drogi
- Mosty, wiadukty
- Ekran akustyczny
- Wody
- Tereny zieleni

Budynki

- szpitali, domów opieki społecznej
- szkół, przedszkoli, żłobków
- mieszkalne
- pozostałe

Przekroczenia L_{DWN}

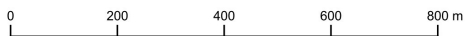
- 1,0 - 5,0 dB
- 5,1 - 10,0 dB
- 10,1 - 15,0 dB
- > 15,0 dB

Zadanie:

Budowa obwodnicy Lesznowoli w ciągu drogi wojewódzkiej nr 721 (nowy przebieg) początek na DK7 Sękocin Nowy, koniec - skrzyżowanie DW721 z ul. Mleczarska w Piasecznie



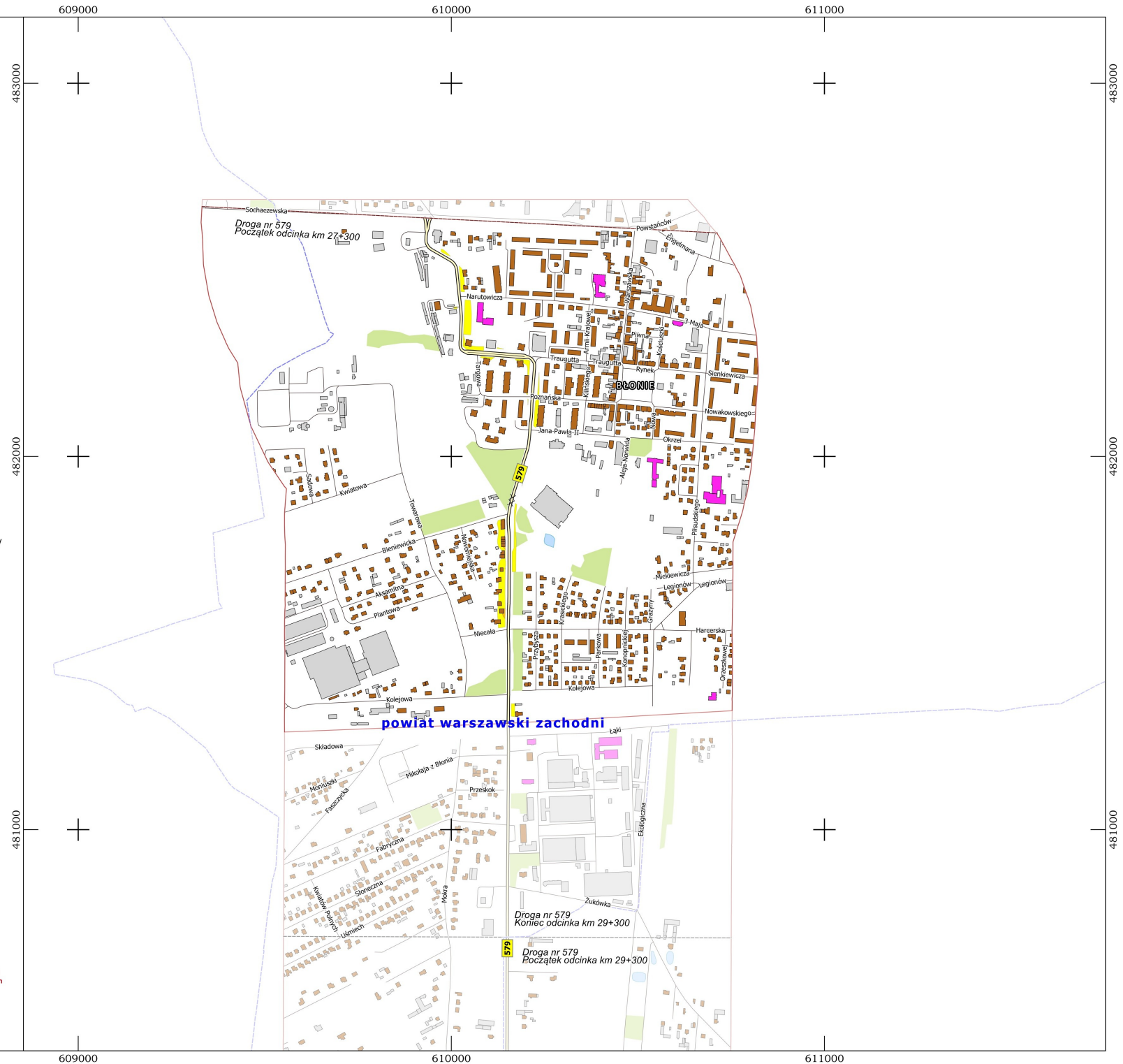
Układ współrzędnych "PL-1992"
Skala 1: 10 000



Zamawiający
Mazowiecki Zarząd Dróg Wojewódzkich
ul. Mazowiecka 14, 00-048 Warszawa



Wykonawca:
LEMITOR Ochrona Środowiska sp. z o.o. sp. k.
ul. Długosza 40, 51-162 Wrocław




















Strategiczna mapa hałasu
istniejącego stanu klimatu akustycznego
obszarów położonych w otoczeniu dróg wojewódzkich
województwa mazowieckiego

Mapa przedstawiająca rezultaty działań planowanych do realizacji w ciągu 5 lat, wskaźnik L_{DWN}

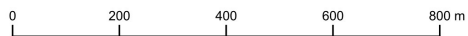
Arkusze 125/174

Legenda

-  Granice powiatów
-  Jednostki ewidencyjne
-  Bufor 600 m
-  Analizowane odcinki dróg wojewódzkich
-  Pozostałe drogi
-  Mosty, wiadukty
-  Ekran akustyczny
-  Wody
-  Tereny zielone
- Budynki**
-  szpitali, domów opieki społecznej
-  szkół, przedszkoli, żłobków
-  mieszkalne
-  pozostałe
- Przekroczenia L_{DWN}**
-  1,0 - 5,0 dB
-  5,1 - 10,0 dB
-  10,1 - 15,0 dB
-  > 15,0 dB

Zadanie:
Budowa Zachodniej obwodnicy Grodziska Mazowieckiego w ciągu drogi
wojewódzkiej nr 579 odcinek od km 2+209,60 do km 9+560,51

Układ współrzędnych "PL-1992"
Skala 1: 10 000



Zamawiający
Mazowiecki Zarząd Dróg Wojewódzkich
ul. Mazowiecka 14, 00-048 Warszawa



Wykonawca:
LEMITOR Ochrona Środowiska sp. z o.o. sp. k.
ul. Długosza 40, 51-162 Wrocław



Strategiczna mapa hałasu
istniejącego stanu klimatu akustycznego
obszarów położonych w otoczeniu dróg wojewódzkich
województwa mazowieckiego

Mapa przedstawiająca rezultaty działań planowanych do realizacji w ciągu 5 lat, wskaźnik L_{DWN}

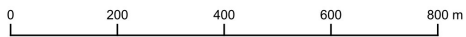
Arkusz 126/174

Legenda

- Granicz powiatów
 - Jednostki ewidencyjne
 - Bufor 600 m
 - Analizowane odcinki dróg wojewódzkich
 - Pozostałe drogi
 - Mosty, wiadukty
 - Ekran akustyczny
 - Wody
 - Tereny zieleni
- Budynki**
- szpitali, domów opieki społecznej
 - szkół, przedszkoli, żłobków
 - mieszkalne
 - pozostałe
- Przekroczenia L_{DWN}**
- 1,0 - 5,0 dB
 - 5,1 - 10,0 dB
 - 10,1 - 15,0 dB
 - > 15,0 dB

Zadanie:
Budowa Zachodniej obwodnicy Grodziska Mazowieckiego w ciągu drogi
wojewódzkiej nr 579 odcinek od km 2+209,60 do km 9+560,51

Układ współrzędnych "PL-1992"
Skala 1: 10 000



Zamawiający
Mazowiecki Zarząd Dróg Wojewódzkich
ul. Mazowiecka 14, 00-048 Warszawa



Wykonawca:
LEMITOR Ochrona Środowiska sp. z o.o. sp. k.
ul. Długosza 40, 51-162 Wrocław



Mapa przedstawiająca rezultaty działań planowanych do realizacji w ciągu 5 lat, wskaźnik L_{DWN}

Arkusz 151/174

Legenda

- Granie powiatów
- Jednostki ewidencyjne
- Bufor 600 m
- Analizowane odcinki dróg wojewódzkich
- Pozostałe drogi
- Mosty, wiadukty
- Ekran akustyczny
- Wody
- Tereny zieleni

Budynki

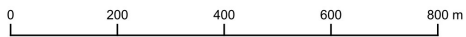
- szpitali, domów opieki społecznej
- szkół, przedszkoli, żłobków
- mieszkalne
- pozostałe

Przekroczenia L_{DWN}

- 1,0 - 5,0 dB
- 5,1 - 10,0 dB
- 10,1 - 15,0 dB
- > 15,0 dB

Zadanie:
Budowa obwodnicy Lesznolwi w ciągu drogi wojewódzkiej nr 721 (nowy przebieg) początek na DK7 Sękocin Nowy, koniec - skrzyżowanie DW721 z ul. Mleczarska w Piasecznie

Układ współrzędnych "PL-1992"
Skala 1: 10 000



Zamawiający
Mazowiecki Zarząd Dróg Wojewódzkich
ul. Mazowiecka 14, 00-048 Warszawa



Wykonawca:
LEMITOR Ochrona Środowiska sp. z o.o. sp. k.
ul. Długosza 40, 51-162 Wrocław



Strategiczna mapa hałasu
istniejącego stanu klimatu akustycznego
obszarów położonych w otoczeniu dróg wojewódzkich
województwa mazowieckiego

Mapa przedstawiająca rezultaty działań planowanych do realizacji w ciągu 5 lat, wskaźnik L_{DWN}

Arkusz 152/174

Legenda

- Granie powiatów
- Jednostki ewidencyjne
- Bufor 600 m
- Analizowane odcinki dróg wojewódzkich
- Pozostałe drogi
- Mosty, wiadukty
- Ekran akustyczny
- Wody
- Tereny zieleni

Budynki

- szpitali, domów opieki społecznej
- szkół, przedszkoli, żłobków
- mieszkalne
- pozostałe

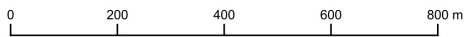
Przekroczenia L_{DWN}

- 1,0 - 5,0 dB
- 5,1 - 10,0 dB
- 10,1 - 15,0 dB
- > 15,0 dB

Zadanie:
Budowa obwodnicy Lesznawoli w ciągu drogi wojewódzkiej nr 721 (nowy przebieg) początek na DK7 Sekocin Nowy, koniec - skrzyżowanie DW721 z ul. Mleczarska w Piasecznie



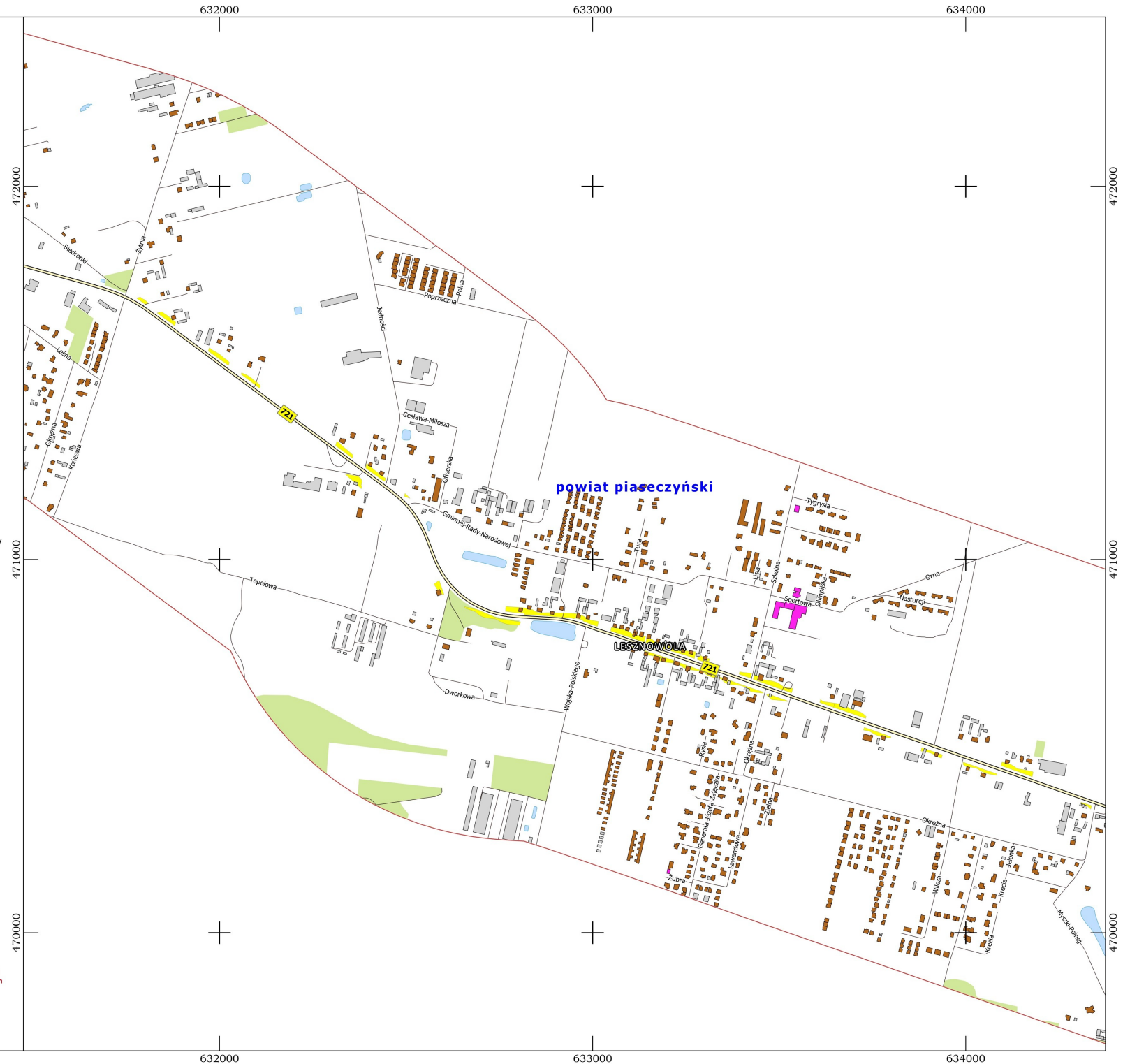
Układ współrzędnych "PL-1992"
Skala 1: 10 000



Zamawiający
Mazowiecki Zarząd Dróg Wojewódzkich
ul. Mazowiecka 14, 00-048 Warszawa



Wykonawca:
LEMITOR Ochrona Środowiska sp. z o.o. sp. k.
ul. Długosza 40, 51-162 Wrocław












Strategiczna mapa hałasu
istniejącego stanu klimatu akustycznego
obszarów położonych w otoczeniu dróg wojewódzkich
województwa mazowieckiego





Mapa przedstawiająca rezultaty działań planowanych do realizacji w ciągu 5 lat, wskaźnik L_{DWN}

Arkusz 153/174





Legenda

-  Granice powiatów
-  Jednostki ewidencyjne
-  Bufor 600 m
-  Analizowane odcinki dróg wojewódzkich
-  Pozostałe drogi
-  Mosty, wiadukty
-  Ekranery akustyczne
-  Wody
-  Tereny zieleni

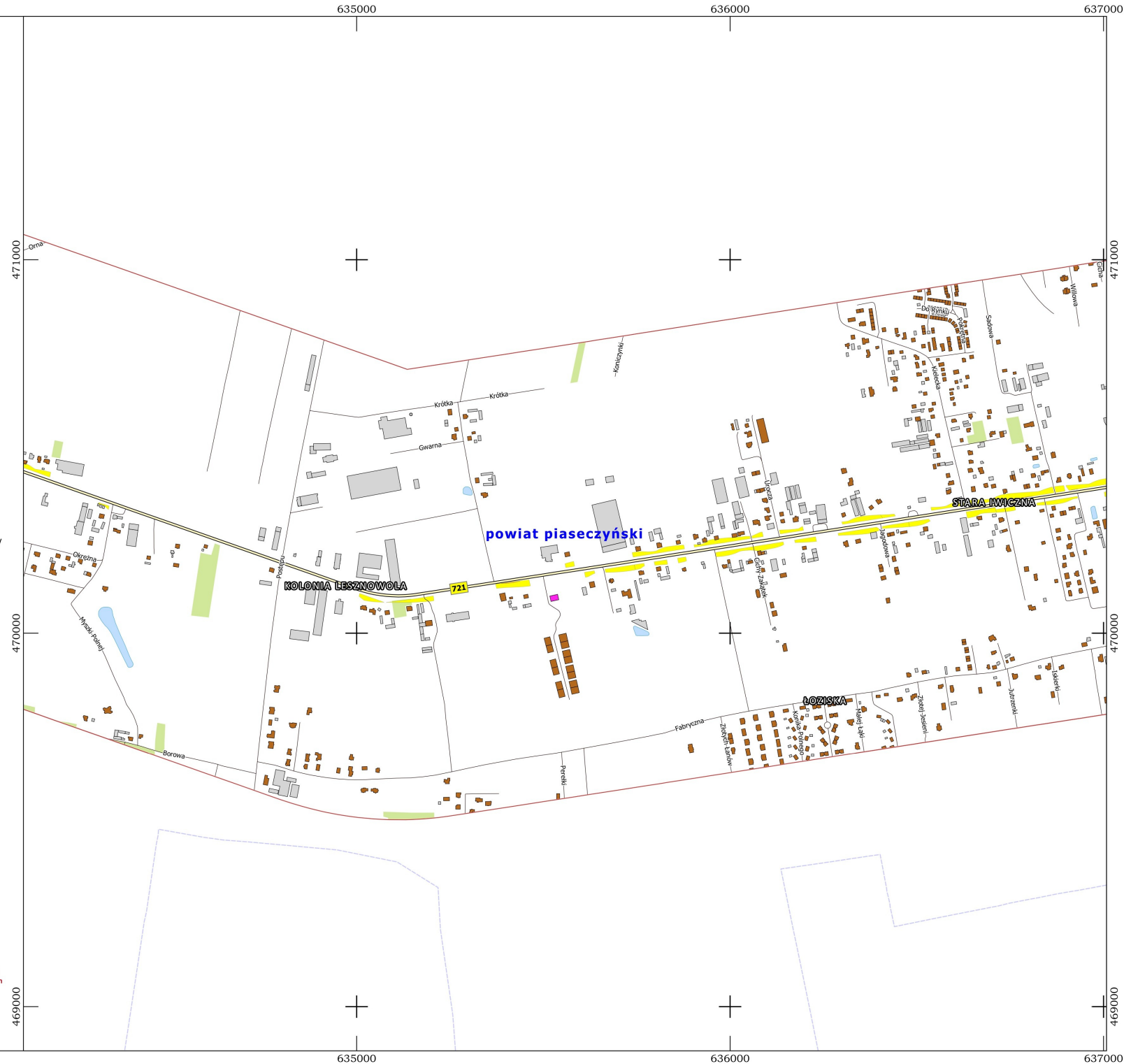
Budynki

-  szpitali, domów opieki społecznej
-  szkół, przedszkoli, żłobków
-  mieszkalne
-  pozostałe

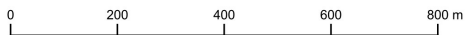
Przekroczenia L_{DWN}

-  1,0 - 5,0 dB
-  5,1 - 10,0 dB
-  10,1 - 15,0 dB
-  > 15,0 dB

Zadanie:
Budowa obwodnicy Lesznowoli w ciągu drogi wojewódzkiej nr 721 (nowy przebieg) początek na DK7 Sekocin Nowy, koniec - skrzyżowanie DW721 z ul. Mleczarska w Piasecznie



Układ współrzędnych "PL-1992"
Skala 1: 10 000



Zamawiający
Mazowiecki Zarząd Dróg Wojewódzkich
ul. Mazowiecka 14, 00-048 Warszawa



Wykonawca:
LEMITOR Ochrona Środowiska sp. z o.o. sp. k.
ul. Długosza 40, 51-162 Wrocław



