Strategiczna mapa hałasu
istniejącego stanu klimatu akustycznego
obszarów położonych w otoczeniu dróg wojewódzkich
województwa mazowieckiego

Mapa imisyjna, wskaźnik L_{DWN}

Arkusz 1/174

Legenda

- Granice powiatów
- Jednostki ewidencyjne
- Bufor 600 m
- Analizowane odcinki dróg wojewódzkich
- Pozostałe drogi
- Mosty, wiadukty
- Ekrany akustyczne
- Wody
- Tereny zieleni

Budynki

- szpitali, domów opieki społecznej
- szkół, przedszkoli, żłobków
- mieszkalne
- pozostałe

Przedziały imisji L_{DWN}

- 55,0 - 59,9 dB
- 60,0 - 64,9 dB
- 65,0 - 69,9 dB
- 70,0 - 74,9 dB
- 75,0 - 79,9 dB
- ≥ 80,0 dB

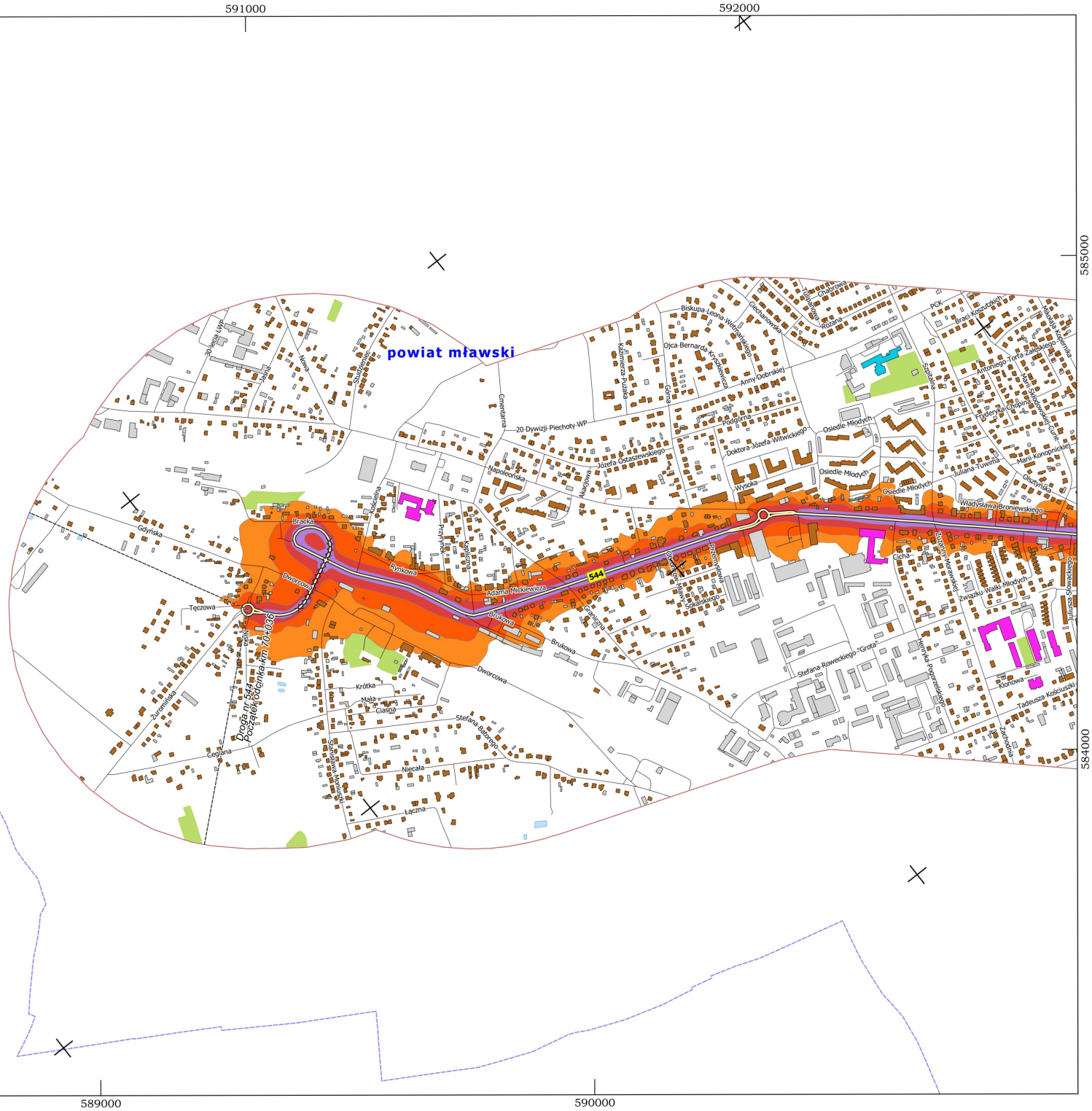

Układ współrzędnych "PL-1992"
Skala 1: 10 000

0 200 400 600 800 m

Zamawiający
Mazowiecki Zarząd Dróg Wojewódzkich
ul. Mazowiecka 14, 00-048 Warszawa

Wykonawca:
LEMITOR Ochrona Środowiska sp. z o.o. sp. k.
ul. Długosza 40, 51-162 Wrocław

Strategiczna mapa hałasu
istniejącego stanu klimatu akustycznego
obszarów położonych w otoczeniu dróg wojewódzkich
województwa mazowieckiego

Mapa imisyjna, wskaźnik L_{DWN}

Arkusz 2/174

Legenda

- Granice powiatów
- Jednostki ewidencyjne
- Bufor 600 m
- Analizowane odcinki dróg wojewódzkich
- Pozostałe drogi
- Mosty, wiadukty
- Ekrany akustyczne
- Wody
- Tereny zieleni

Budynki

- szpitali, domów opieki społecznej
- szkół, przedszkoli, żłobków
- mieszkalne
- pozostałe

Przedziały imisji L_{DWN}

- 55,0 - 59,9 dB
- 60,0 - 64,9 dB
- 65,0 - 69,9 dB
- 70,0 - 74,9 dB
- 75,0 - 79,9 dB
- ≥ 80,0 dB

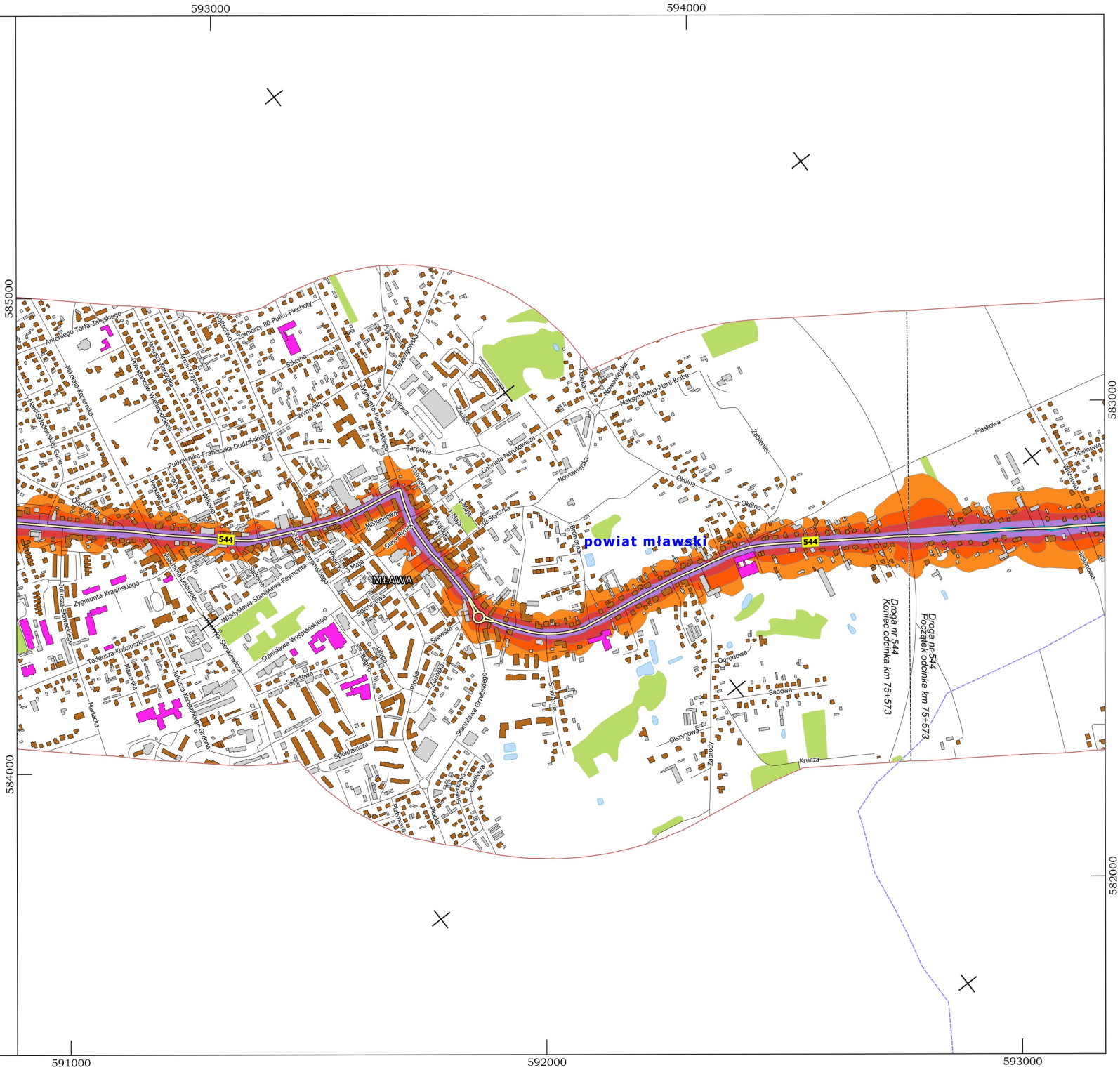

Układ współrzędnych "PL-1992"
Skala 1: 10 000

0 200 400 600 800 m

Zamawiający
Mazowiecki Zarząd Dróg Wojewódzkich
ul. Mazowiecka 14, 00-048 Warszawa

Wykonawca:
LEMITOR Ochrona Środowiska sp. z o.o. sp. k.
ul. Długosza 40, 51-162 Wrocław

Strategiczna mapa hałasu
istniejącego stanu klimatu akustycznego
obszarów położonych w otoczeniu dróg wojewódzkich
województwa mazowieckiego

Mapa imisyjna, wskaźnik L_{DWN}

Arkusz 3/174

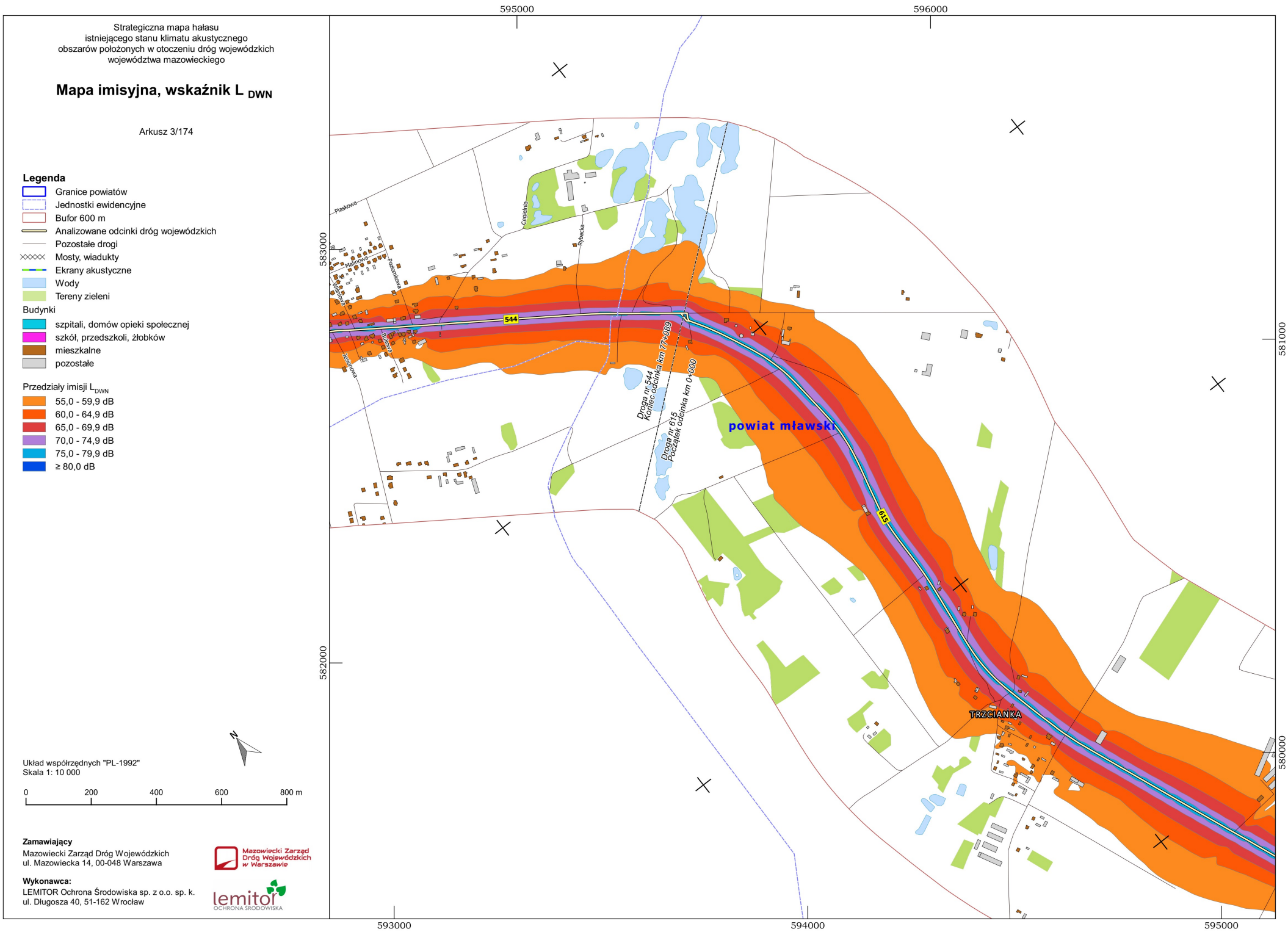

Legenda

- Granice powiatów
- Jednostki ewidencyjne
- Bufor 600 m
- Analizowane odcinki dróg wojewódzkich
- Pozostałe drogi
- Mosty, wiadukty
- Ekrany akustyczne
- Wody
- Tereny zieleni

Budynki

- szpitali, domów opieki społecznej
- szkół, przedszkoli, żłobków
- mieszkalne
- pozostałe

Przedziały imisji L_{DWN}

- 55,0 - 59,9 dB
- 60,0 - 64,9 dB
- 65,0 - 69,9 dB
- 70,0 - 74,9 dB
- 75,0 - 79,9 dB
- ≥ 80,0 dB

N

Układ współrzędnych "PL-1992"
Skala 1: 10 000

0 200 400 600 800 m

Zamawiający
Mazowiecki Zarząd Dróg Wojewódzkich
ul. Mazowiecka 14, 00-048 Warszawa

Wykonawca:
LEMITOR Ochrona Środowiska sp. z o.o. sp. k.
ul. Długosza 40, 51-162 Wrocław

Strategiczna mapa hałasu
istniejącego stanu klimatu akustycznego
obszarów położonych w otoczeniu dróg wojewódzkich
województwa mazowieckiego

Mapa imisyjna, wskaźnik L_{DWN}

Arkusz 4/174

Legenda

- Granice powiatów
- Jednostki ewidencyjne
- Bufor 600 m
- Analizowane odcinki dróg wojewódzkich
- Pozostałe drogi
- Mosty, wiadukty
- Ekrany akustyczne
- Wody
- Tereny zieleni

Budynki

- szpitali, domów opieki społecznej
- szkół, przedszkoli, żłobków
- mieszkalne
- pozostałe

Przedziały imisji L_{DWN}

- 55,0 - 59,9 dB
- 60,0 - 64,9 dB
- 65,0 - 69,9 dB
- 70,0 - 74,9 dB
- 75,0 - 79,9 dB
- ≥ 80,0 dB

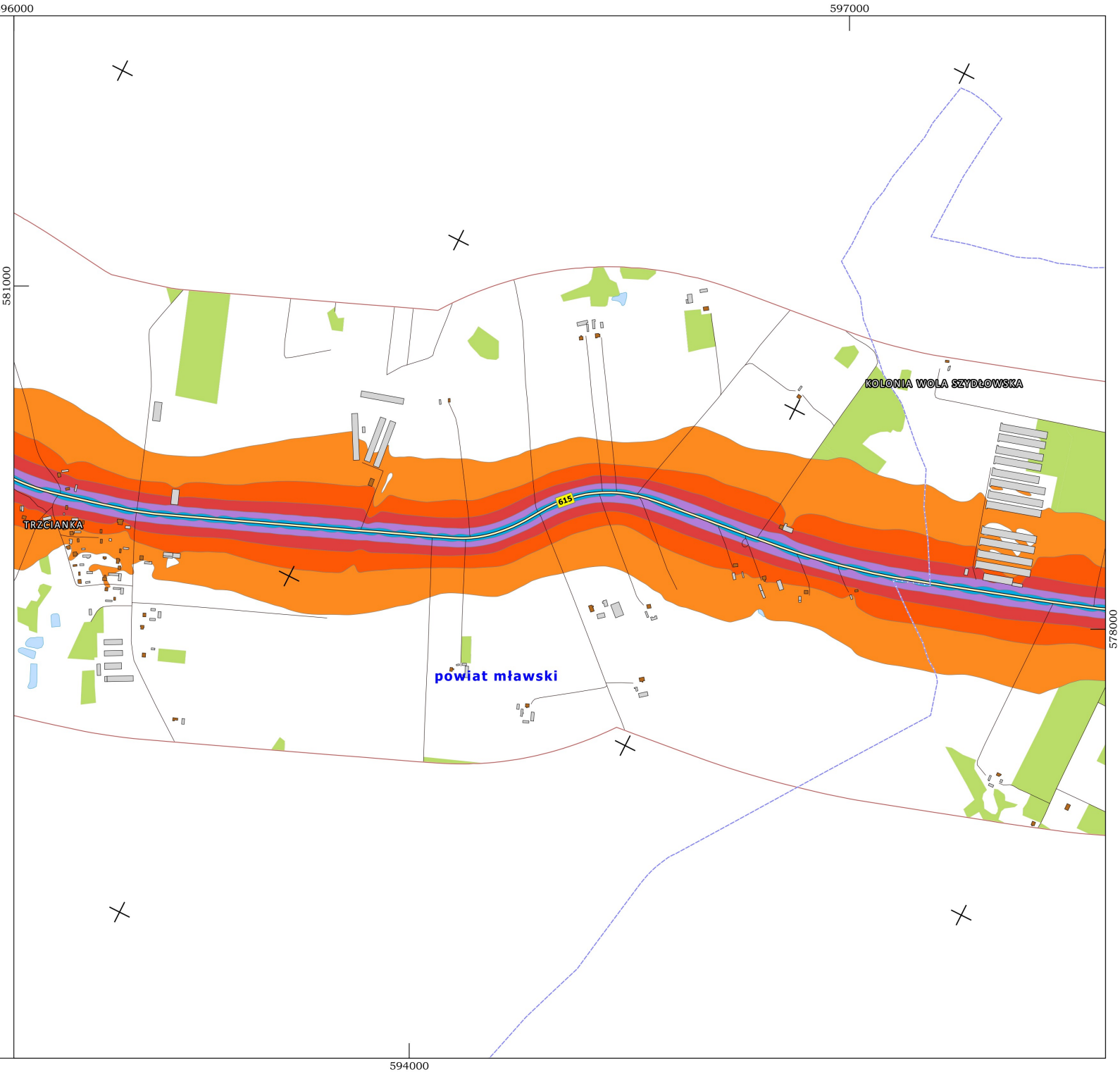

Układ współrzędnych "PL-1992"
Skala 1: 10 000

0 200 400 600 800 m

Zamawiający
Mazowiecki Zarząd Dróg Wojewódzkich
ul. Mazowiecka 14, 00-048 Warszawa

Wykonawca:
LEMITOR Ochrona Środowiska sp. z o.o. sp. k.
ul. Długosza 40, 51-162 Wrocław

Strategiczna mapa hałasu
istniejącego stanu klimatu akustycznego
obszarów położonych w otoczeniu dróg wojewódzkich
województwa mazowieckiego

Mapa imisyjna, wskaźnik L_{DWN}

Arkusz 5/174

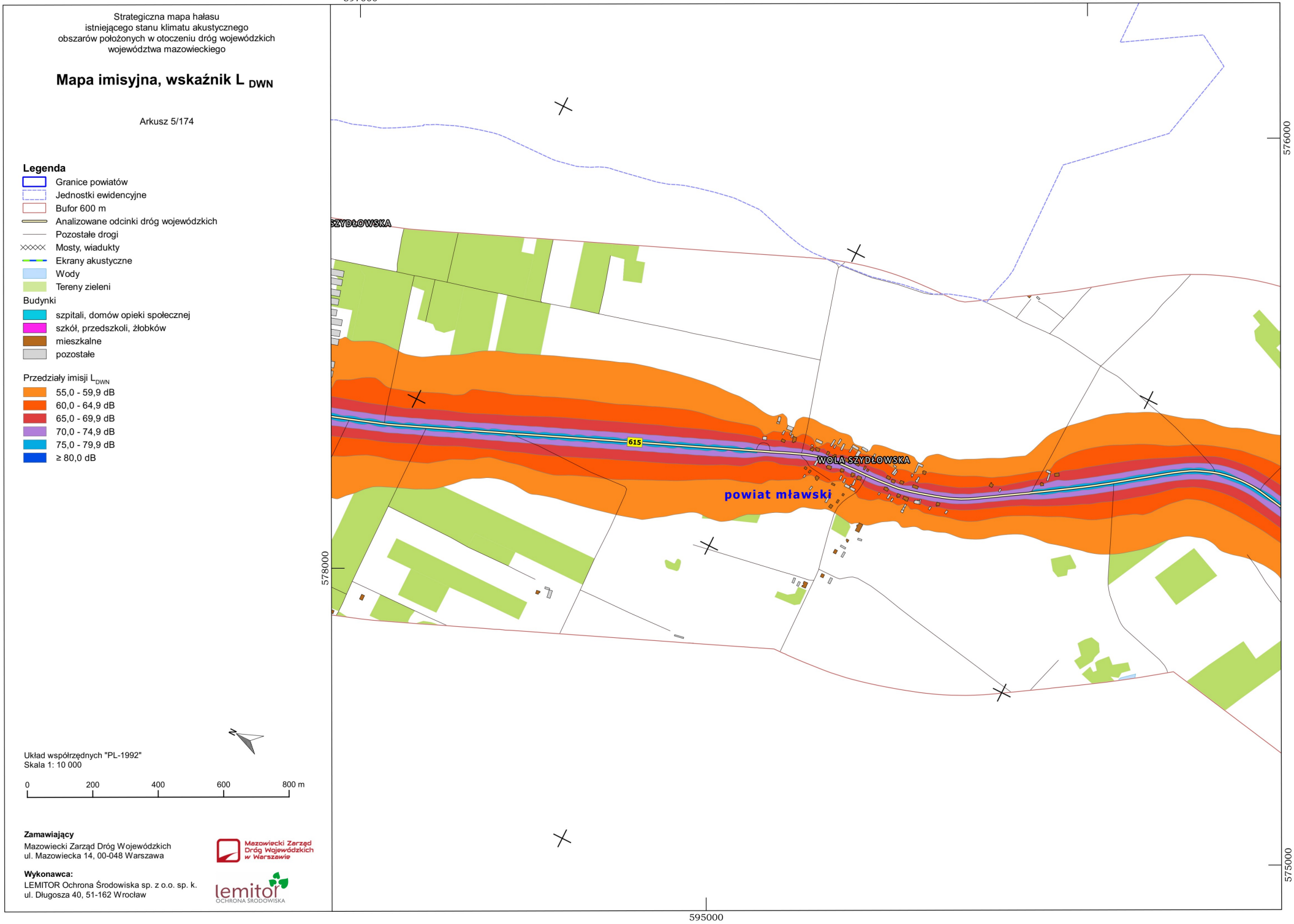

Legenda

- Granice powiatów
- Jednostki ewidencyjne
- Bufor 600 m
- Analizowane odcinki dróg wojewódzkich
- Pozostałe drogi
- Mosty, wiadukty
- Ekrany akustyczne
- Wody
- Tereny zieleni

Budynki

- szpitali, domów opieki społecznej
- szkół, przedszkoli, żłobków
- mieszkalne
- pozostałe

Przedziały imisji L_{DWN}

- 55,0 - 59,9 dB
- 60,0 - 64,9 dB
- 65,0 - 69,9 dB
- 70,0 - 74,9 dB
- 75,0 - 79,9 dB
- ≥ 80,0 dB

Układ współrzędnych "PL-1992"
Skala 1: 10 000

0 200 400 600 800 m

Zamawiający
Mazowiecki Zarząd Dróg Wojewódzkich
ul. Mazowiecka 14, 00-048 Warszawa

Wykonawca:
LEMITOR Ochrona Środowiska sp. z o.o. sp. k.
ul. Długosza 40, 51-162 Wrocław

Strategiczna mapa hałasu
istniejącego stanu klimatu akustycznego
obszarów położonych w otoczeniu dróg wojewódzkich
województwa mazowieckiego

Mapa imisyjna, wskaźnik L_{DWN}

Arkusz 6/174

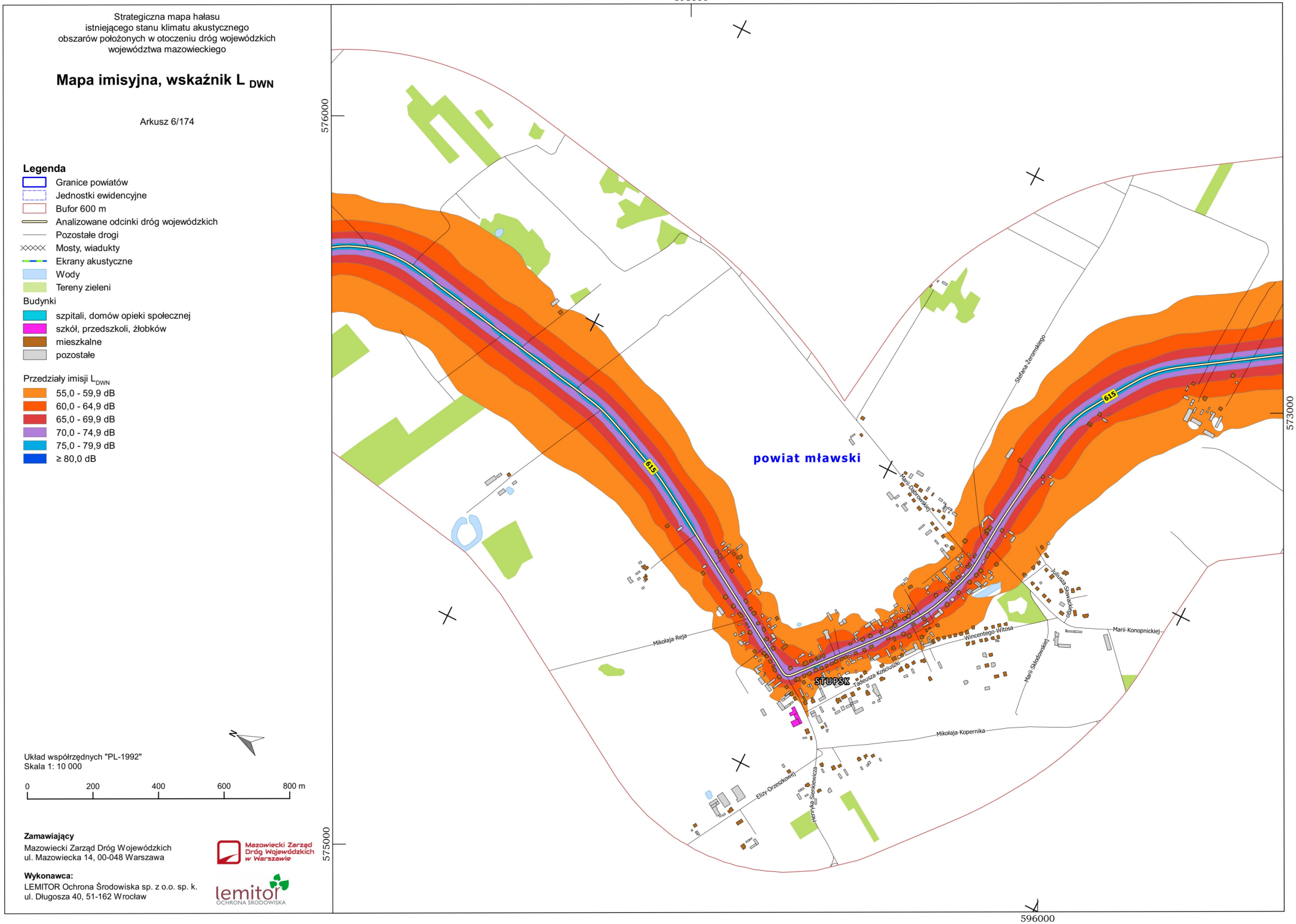

Legenda

- Granice powiatów
- Jednostki ewidencyjne
- Bufor 600 m
- Analizowane odcinki dróg wojewódzkich
- Pozostałe drogi
- Mosty, wiadukty
- Ekrany akustyczne
- Wody
- Tereny zieleni

Budynki

- szpitali, domów opieki społecznej
- szkół, przedszkoli, żłobków
- mieszkalne
- pozostałe

Przedziały imisji L_{DWN}

- 55,0 - 59,9 dB
- 60,0 - 64,9 dB
- 65,0 - 69,9 dB
- 70,0 - 74,9 dB
- 75,0 - 79,9 dB
- ≥ 80,0 dB

Układ współrzędnych "PL-1992"
Skala 1: 10 000

0 200 400 600 800 m

Zamawiający
Mazowiecki Zarząd Dróg Wojewódzkich
ul. Mazowiecka 14, 00-048 Warszawa

Wykonawca:
LEMITOR Ochrona Środowiska sp. z o.o. sp. k.
ul. Długosza 40, 51-162 Wrocław

Strategiczna mapa hałasu
istniejącego stanu klimatu akustycznego
obszarów położonych w otoczeniu dróg wojewódzkich
województwa mazowieckiego

Mapa imisyjna, wskaźnik L_{DWN}

Arkusz 7/174

Legenda

- Granice powiatów
- Jednostki ewidencyjne
- Bufor 600 m
- Analizowane odcinki dróg wojewódzkich
- Pozostałe drogi
- Mosty, wiadukty
- Ekrany akustyczne
- Wody
- Tereny zieleni

Budynki

- szpitali, domów opieki społecznej
- szkół, przedszkoli, żłobków
- mieszkalne
- pozostałe

Przedziały imisji L_{DWN}

- 55,0 - 59,9 dB
- 60,0 - 64,9 dB
- 65,0 - 69,9 dB
- 70,0 - 74,9 dB
- 75,0 - 79,9 dB
- ≥ 80,0 dB

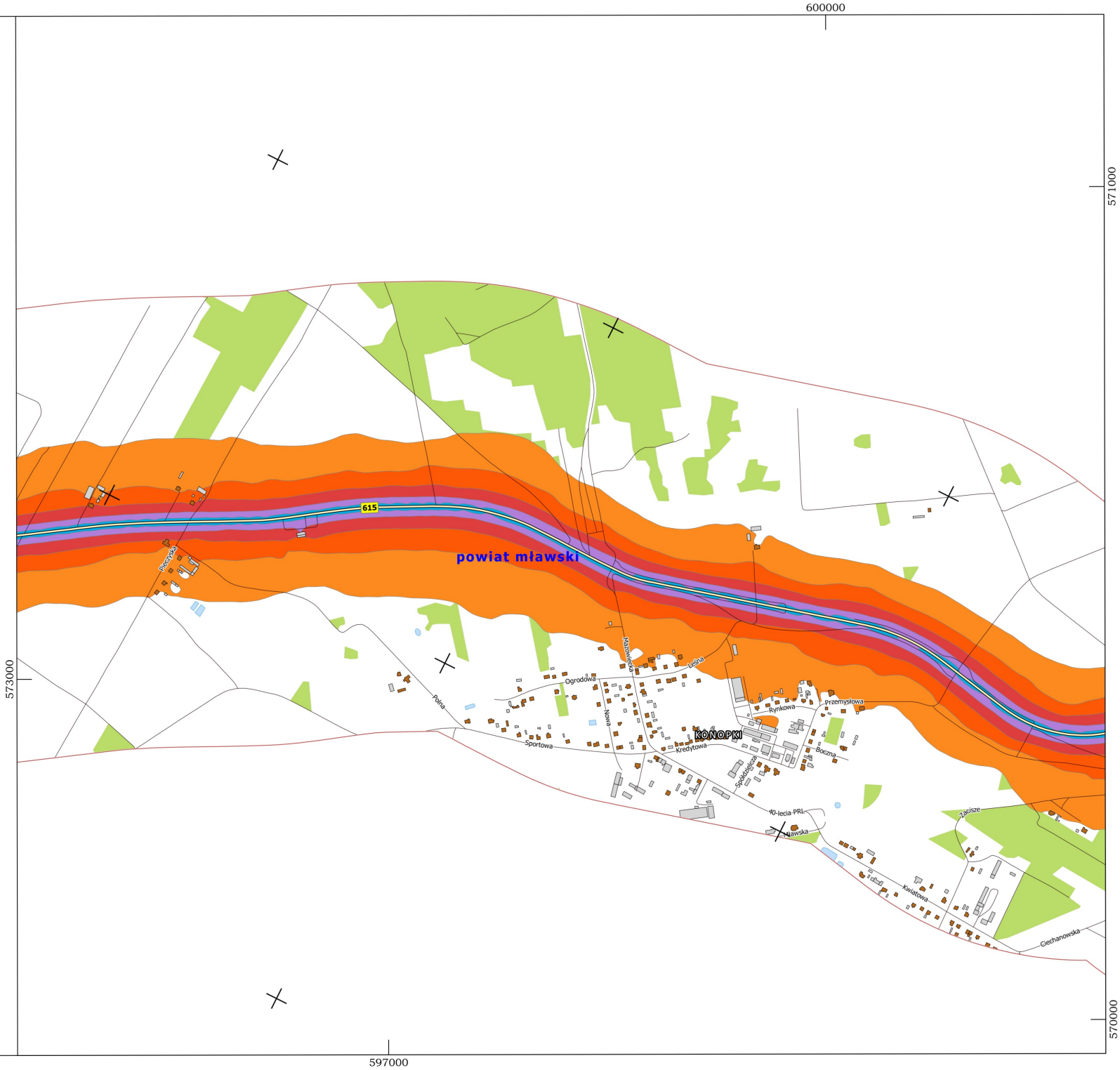

Układ współrzędnych "PL-1992"
Skala 1: 10 000

0 200 400 600 800 m

Zamawiający
Mazowiecki Zarząd Dróg Wojewódzkich
ul. Mazowiecka 14, 00-048 Warszawa

Wykonawca:
LEMITOR Ochrona Środowiska sp. z o.o. sp. k.
ul. Długosza 40, 51-162 Wrocław

Strategiczna mapa hałasu
istniejącego stanu klimatu akustycznego
obszarów położonych w otoczeniu dróg wojewódzkich
województwa mazowieckiego

Mapa imisyjna, wskaźnik L_{DWN}

Arkusz 8/174

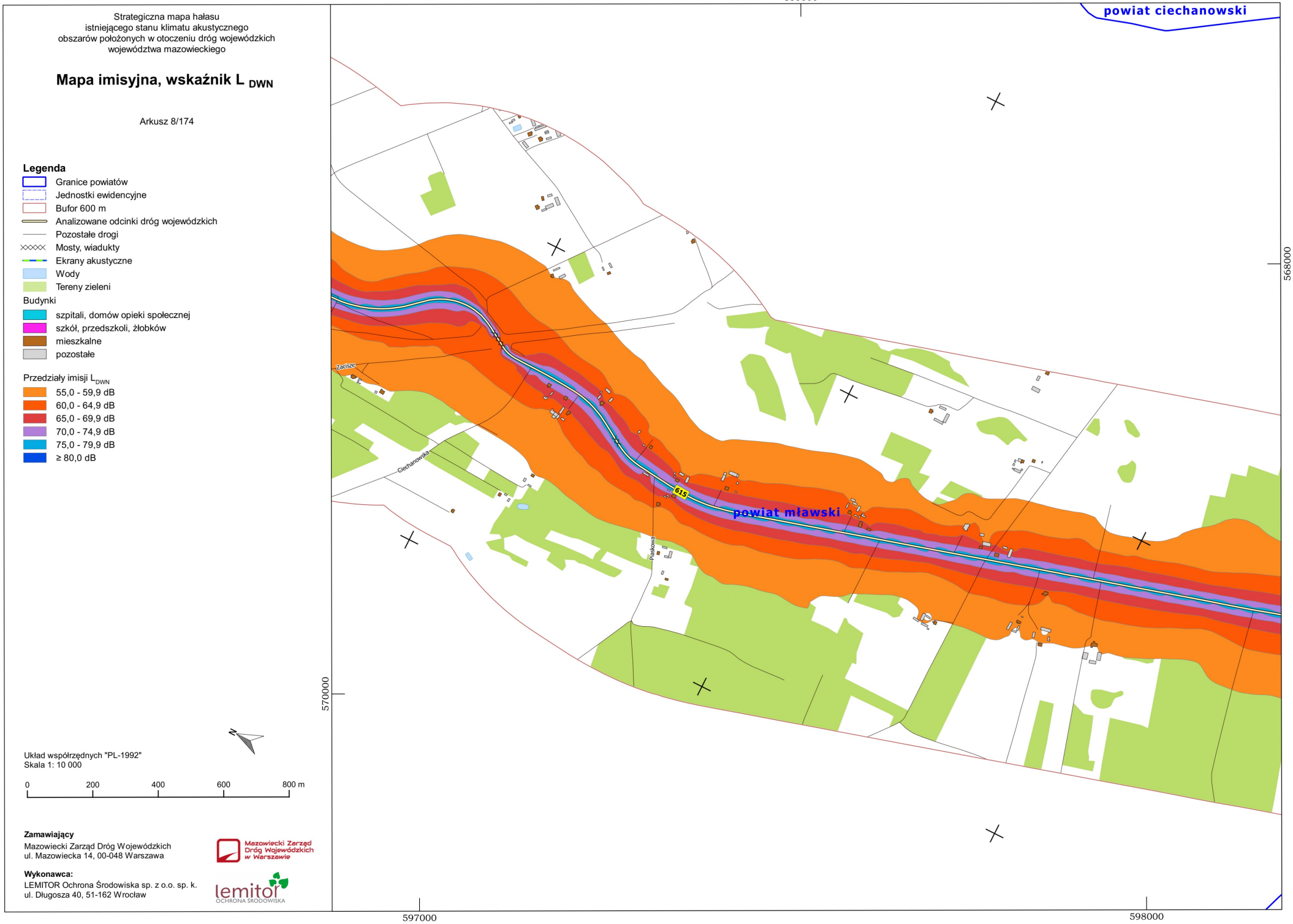

Legenda

- Granice powiatów
- Jednostki ewidencyjne
- Bufor 600 m
- Analizowane odcinki dróg wojewódzkich
- Pozostałe drogi
- Mosty, wiadukty
- Ekrany akustyczne
- Wody
- Tereny zieleni

Budynki

- szpitali, domów opieki społecznej
- szkół, przedszkoli, żłobków
- mieszkalne
- pozostałe

Przedziały imisji L_{DWN}

- 55,0 - 59,9 dB
- 60,0 - 64,9 dB
- 65,0 - 69,9 dB
- 70,0 - 74,9 dB
- 75,0 - 79,9 dB
- ≥ 80,0 dB

Układ współrzędnych "PL-1992"
Skala 1: 10 000

0 200 400 600 800 m

Zamawiający
Mazowiecki Zarząd Dróg Wojewódzkich
ul. Mazowiecka 14, 00-048 Warszawa

Wykonawca:
LEMITOR Ochrona Środowiska sp. z o.o. sp. k.
ul. Długosza 40, 51-162 Wrocław

Strategiczna mapa hałasu
istniejącego stanu klimatu akustycznego
obszarów położonych w otoczeniu dróg wojewódzkich
województwa mazowieckiego

Mapa imisyjna, wskaźnik L_{DWN}

Arkusz 9/174

Legenda

- Granice powiatów
- Jednostki ewidencyjne
- Bufor 600 m
- Analizowane odcinki dróg wojewódzkich
- Pozostałe drogi
- Mosty, wiadukty
- Ekrany akustyczne
- Wody
- Tereny zieleni

Budynki

- szpitali, domów opieki społecznej
- szkół, przedszkoli, żłobków
- mieszkalne
- pozostałe

Przedziały imisji L_{DWN}

- 55,0 - 59,9 dB
- 60,0 - 64,9 dB
- 65,0 - 69,9 dB
- 70,0 - 74,9 dB
- 75,0 - 79,9 dB
- ≥ 80,0 dB

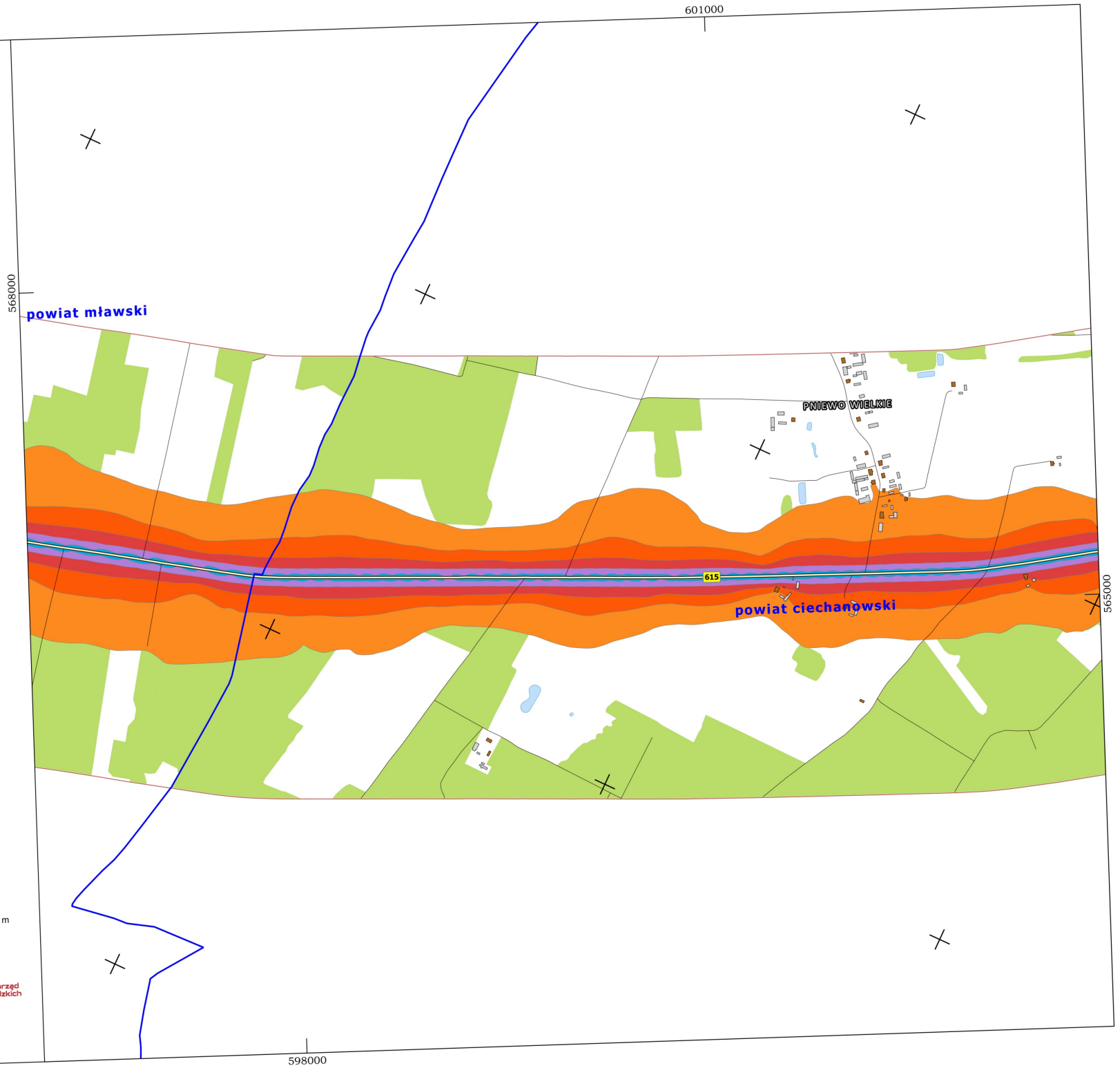

Układ współrzędnych "PL-1992"
Skala 1: 10 000

0 200 400 600 800 m

Zamawiający
Mazowiecki Zarząd Dróg Wojewódzkich
ul. Mazowiecka 14, 00-048 Warszawa

Mazowiecki Zarząd Dróg Wojewódzkich w Warszawie

Wykonawca:
LEMITOR Ochrona Środowiska sp. z o.o. sp. k.
ul. Długosza 40, 51-162 Wrocław

lemitor OCHRONA ŚRODOWISKA

Strategiczna mapa hałasu
istniejącego stanu klimatu akustycznego
obszarów położonych w otoczeniu dróg wojewódzkich
województwa mazowieckiego

Mapa imisyjna, wskaźnik L_{DWN}

Arkusz 10/174

Legenda

- Granice powiatów
- Jednostki ewidencyjne
- Bufor 600 m
- Analizowane odcinki dróg wojewódzkich
- Pozostałe drogi
- Mosty, wiadukty
- Ekrany akustyczne
- Wody
- Tereny zieleni

Budynki

- szpitali, domów opieki społecznej
- szkół, przedszkoli, żłobków
- mieszkalne
- pozostałe

Przedziały imisji L_{DWN}

- 55,0 - 59,9 dB
- 60,0 - 64,9 dB
- 65,0 - 69,9 dB
- 70,0 - 74,9 dB
- 75,0 - 79,9 dB
- ≥ 80,0 dB

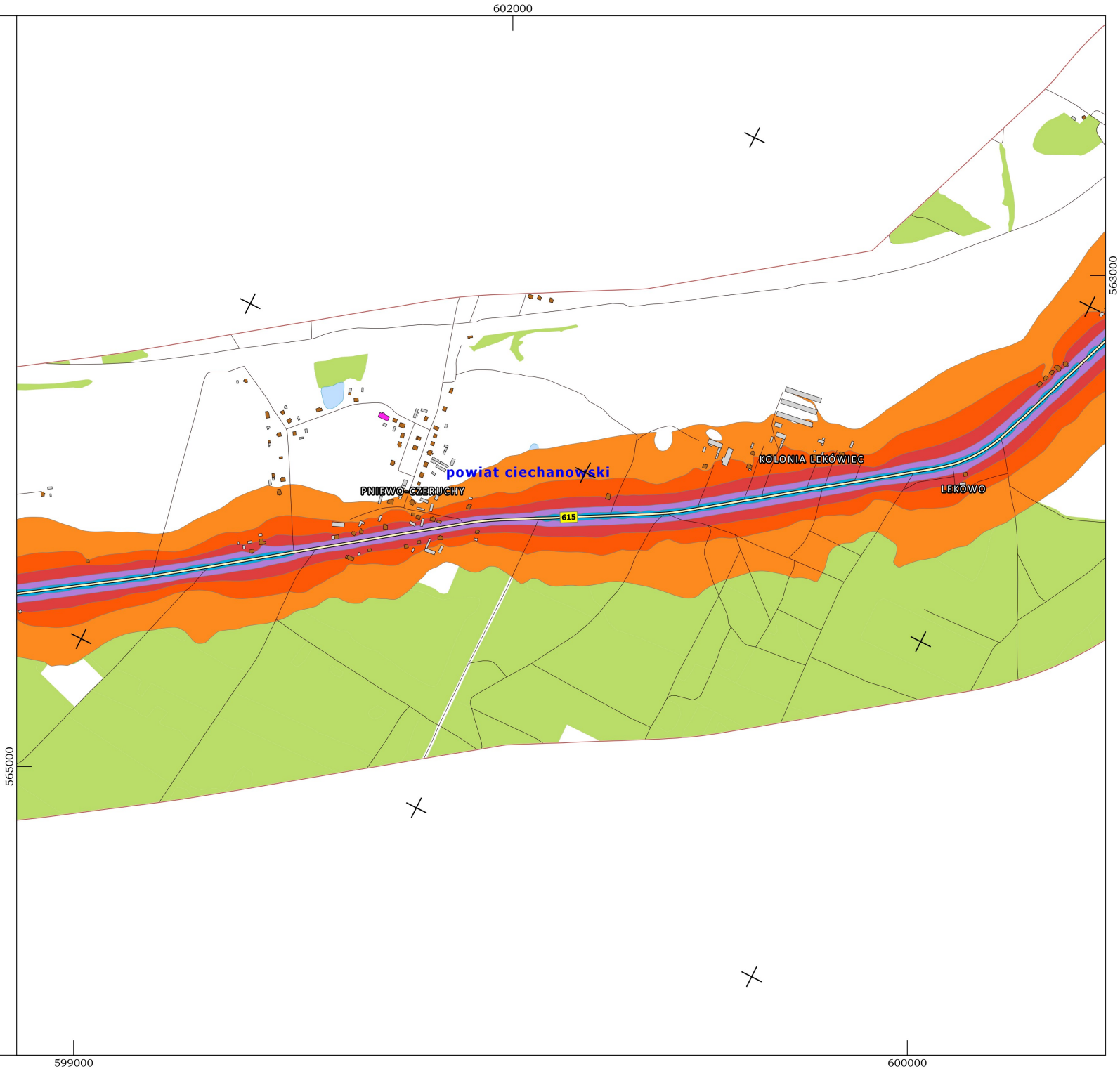

Układ współrzędnych "PL-1992"
Skala 1: 10 000

0 200 400 600 800 m

Zamawiający
Mazowiecki Zarząd Dróg Wojewódzkich
ul. Mazowiecka 14, 00-048 Warszawa

Wykonawca:
LEMITOR Ochrona Środowiska sp. z o.o. sp. k.
ul. Długosza 40, 51-162 Wrocław

Strategiczna mapa hałasu
istniejącego stanu klimatu akustycznego
obszarów położonych w otoczeniu dróg wojewódzkich
województwa mazowieckiego

Mapa imisyjna, wskaźnik L_{DWN}

Arkusz 11/174

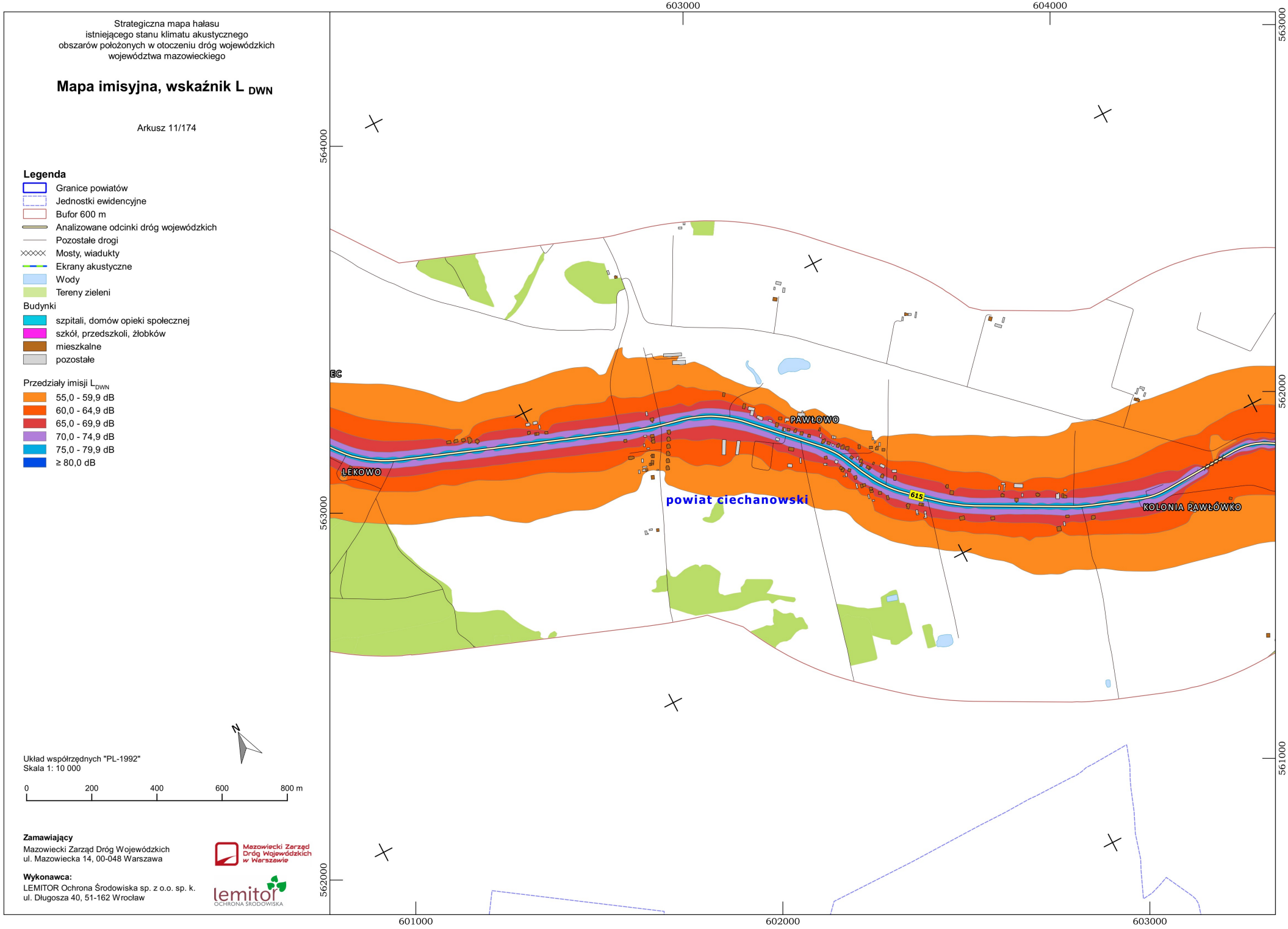

Legenda

- Granice powiatów
- Jednostki ewidencyjne
- Bufor 600 m
- Analizowane odcinki dróg wojewódzkich
- Pozostałe drogi
- Mosty, wiadukty
- Ekrany akustyczne
- Wody
- Tereny zieleni

Budynki

- szpitali, domów opieki społecznej
- szkół, przedszkoli, żłobków
- mieszkalne
- pozostałe

Przedziały imisji L_{DWN}

- 55,0 - 59,9 dB
- 60,0 - 64,9 dB
- 65,0 - 69,9 dB
- 70,0 - 74,9 dB
- 75,0 - 79,9 dB
- ≥ 80,0 dB

N

Układ współrzędnych "PL-1992"
Skala 1: 10 000

0 200 400 600 800 m

Zamawiający
Mazowiecki Zarząd Dróg Wojewódzkich
ul. Mazowiecka 14, 00-048 Warszawa

Mazowiecki Zarząd Dróg Wojewódzkich w Warszawie

Wykonawca:
LEMITOR Ochrona Środowiska sp. z o.o. sp. k.
ul. Długosza 40, 51-162 Wrocław

lemitor OCHRONA ŚRODOWISKA

Strategiczna mapa hałasu
istniejącego stanu klimatu akustycznego
obszarów położonych w otoczeniu dróg wojewódzkich
województwa mazowieckiego

Mapa imisyjna, wskaźnik L_{DWN}

Arkusz 12/174

Legenda

- Granice powiatów
- Jednostki ewidencyjne
- Bufor 600 m
- Analizowane odcinki dróg wojewódzkich
- Pozostałe drogi
- Mosty, wiadukty
- Ekrany akustyczne
- Wody
- Tereny zieleni

Budynki

- szpitali, domów opieki społecznej
- szkół, przedszkoli, żłobków
- mieszkalne
- pozostałe

Przedziały imisji L_{DWN}

- 55,0 - 59,9 dB
- 60,0 - 64,9 dB
- 65,0 - 69,9 dB
- 70,0 - 74,9 dB
- 75,0 - 79,9 dB
- ≥ 80,0 dB

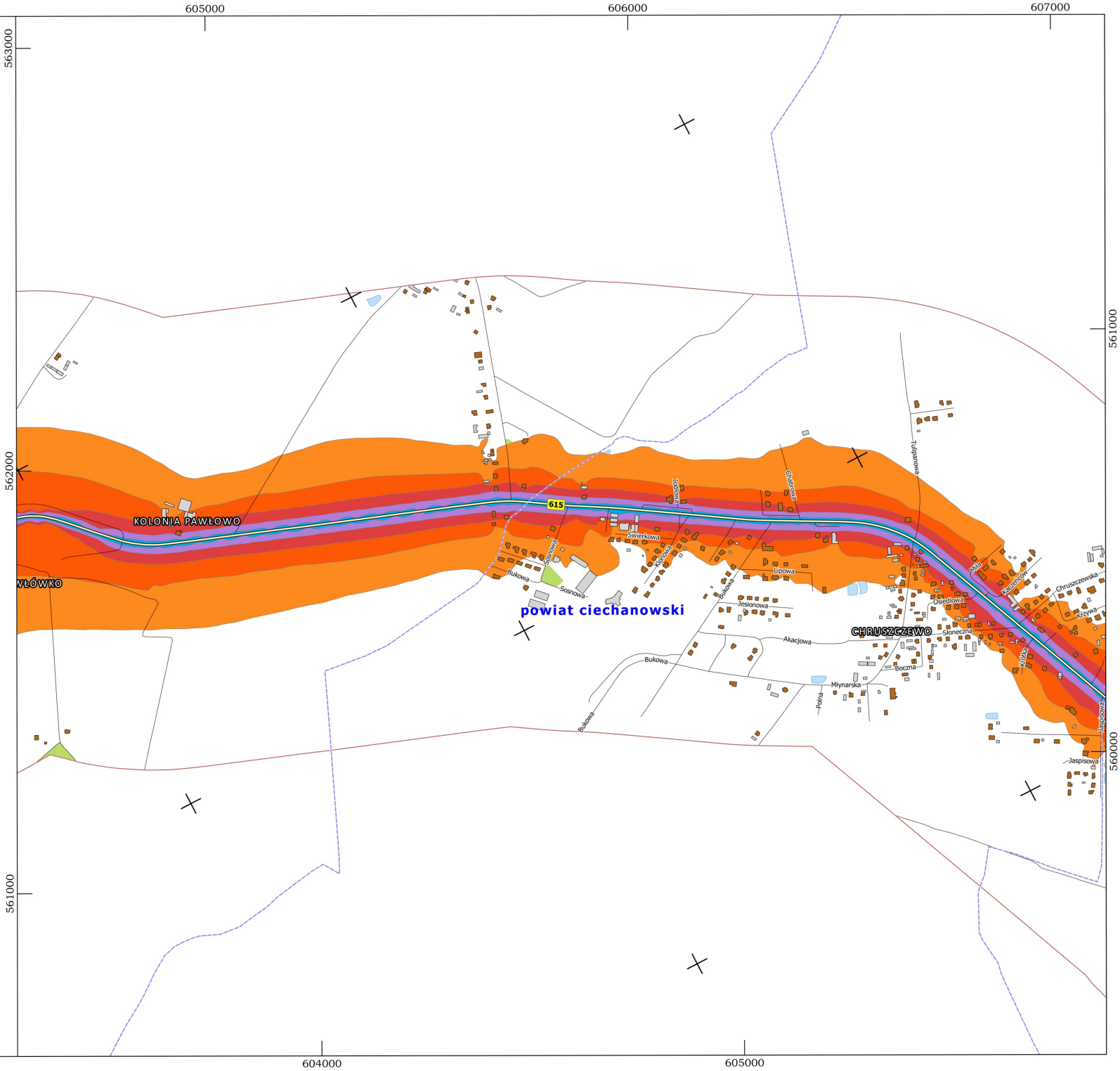

Układ współrzędnych "PL-1992"
Skala 1: 10 000

0 200 400 600 800 m

Zamawiający
Mazowiecki Zarząd Dróg Wojewódzkich
ul. Mazowiecka 14, 00-048 Warszawa

Wykonawca:
LEMITOR Ochrona Środowiska sp. z o.o. sp. k.
ul. Długosza 40, 51-162 Wrocław

Strategiczna mapa hałasu
istniejącego stanu klimatu akustycznego
obszarów położonych w otoczeniu dróg wojewódzkich
województwa mazowieckiego

Mapa imisyjna, wskaźnik L_{DWN}

Arkusz 13/174

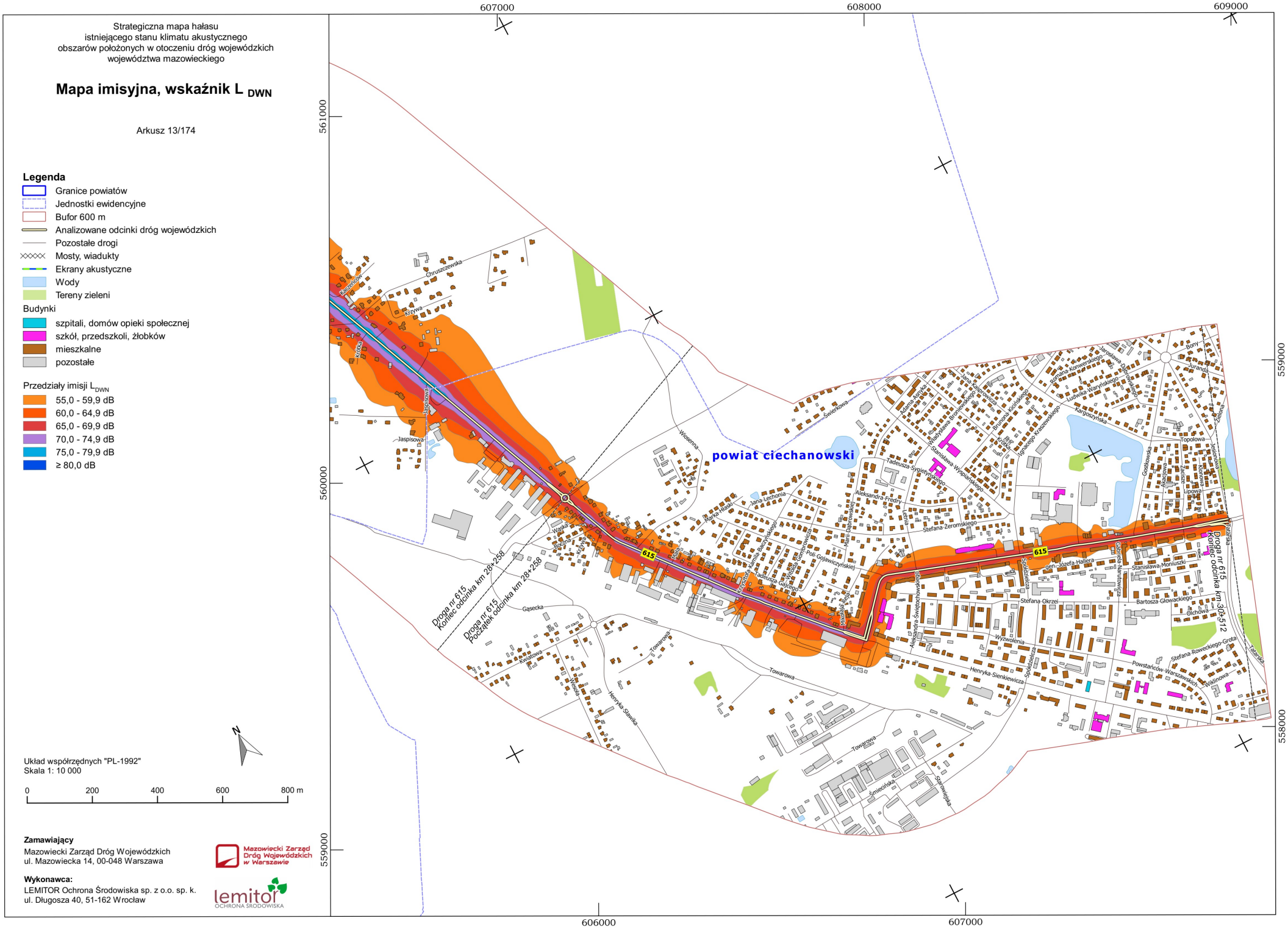

Układ współrzędnych "PL-1992"
Skala 1: 10 000

0 200 400 600 800 m

Legenda

- Granice powiatów
- Jednostki ewidencyjne
- Bufor 600 m
- Analizowane odcinki dróg wojewódzkich
- Pozostałe drogi
- Mosty, wiadukty
- Ekrany akustyczne
- Wody
- Tereny zieleni

Budynki

- szpitali, domów opieki społecznej
- szkół, przedszkoli, żłobków
- mieszkalne
- pozostałe

Przedziały imisji L_{DWN}

- 55,0 - 59,9 dB
- 60,0 - 64,9 dB
- 65,0 - 69,9 dB
- 70,0 - 74,9 dB
- 75,0 - 79,9 dB
- ≥ 80,0 dB

Zamawiający
Mazowiecki Zarząd Dróg Wojewódzkich
ul. Mazowiecka 14, 00-048 Warszawa

Mazowiecki Zarząd Dróg Wojewódzkich w Warszawie

Wykonawca:
LEMITOR Ochrona Środowiska sp. z o.o. sp. k.
ul. Długosza 40, 51-162 Wrocław

lemitor OCHRONA ŚRODOWISKA

Strategiczna mapa hałasu
istniejącego stanu klimatu akustycznego
obszarów położonych w otoczeniu dróg wojewódzkich
województwa mazowieckiego

Mapa imisyjna, wskaźnik L_{DWN}

Arkusz 14/174

Legenda

- Granice powiatów
- Jednostki ewidencyjne
- Bufor 600 m
- Analizowane odcinki dróg wojewódzkich
- Pozostałe drogi
- Mosty, wiadukty
- Ekrany akustyczne
- Wody
- Tereny zieleni

Budynki

- szpitali, domów opieki społecznej
- szkół, przedszkoli, żłobków
- mieszkalne
- pozostałe

Przedziały imisji L_{DWN}

- 55,0 - 59,9 dB
- 60,0 - 64,9 dB
- 65,0 - 69,9 dB
- 70,0 - 74,9 dB
- 75,0 - 79,9 dB
- ≥ 80,0 dB



Układ współrzędnych "PL-1992"
Skala 1: 10 000

0 200 400 600 800 m

Zamawiający
Mazowiecki Zarząd Dróg Wojewódzkich
ul. Mazowiecka 14, 00-048 Warszawa

Wykonawca:
LEMITOR Ochrona Środowiska sp. z o.o. sp. k.
ul. Długosza 40, 51-162 Wrocław

Strategiczna mapa hałasu
istniejącego stanu klimatu akustycznego
obszarów położonych w otoczeniu dróg wojewódzkich
województwa mazowieckiego

Mapa imisyjna, wskaźnik L_{DWN}

Arkusz 15/174

Legenda

- Granice powiatów
- Jednostki ewidencyjne
- Bufor 600 m
- Analizowane odcinki dróg wojewódzkich
- Pozostałe drogi
- Mosty, wiadukty
- Ekrany akustyczne
- Wody
- Tereny zieleni

Budynki

- szpitali, domów opieki społecznej
- szkół, przedszkoli, żłobków
- mieszkalne
- pozostałe

Przedziały imisji L_{DWN}

- 55,0 - 59,9 dB
- 60,0 - 64,9 dB
- 65,0 - 69,9 dB
- 70,0 - 74,9 dB
- 75,0 - 79,9 dB
- ≥ 80,0 dB

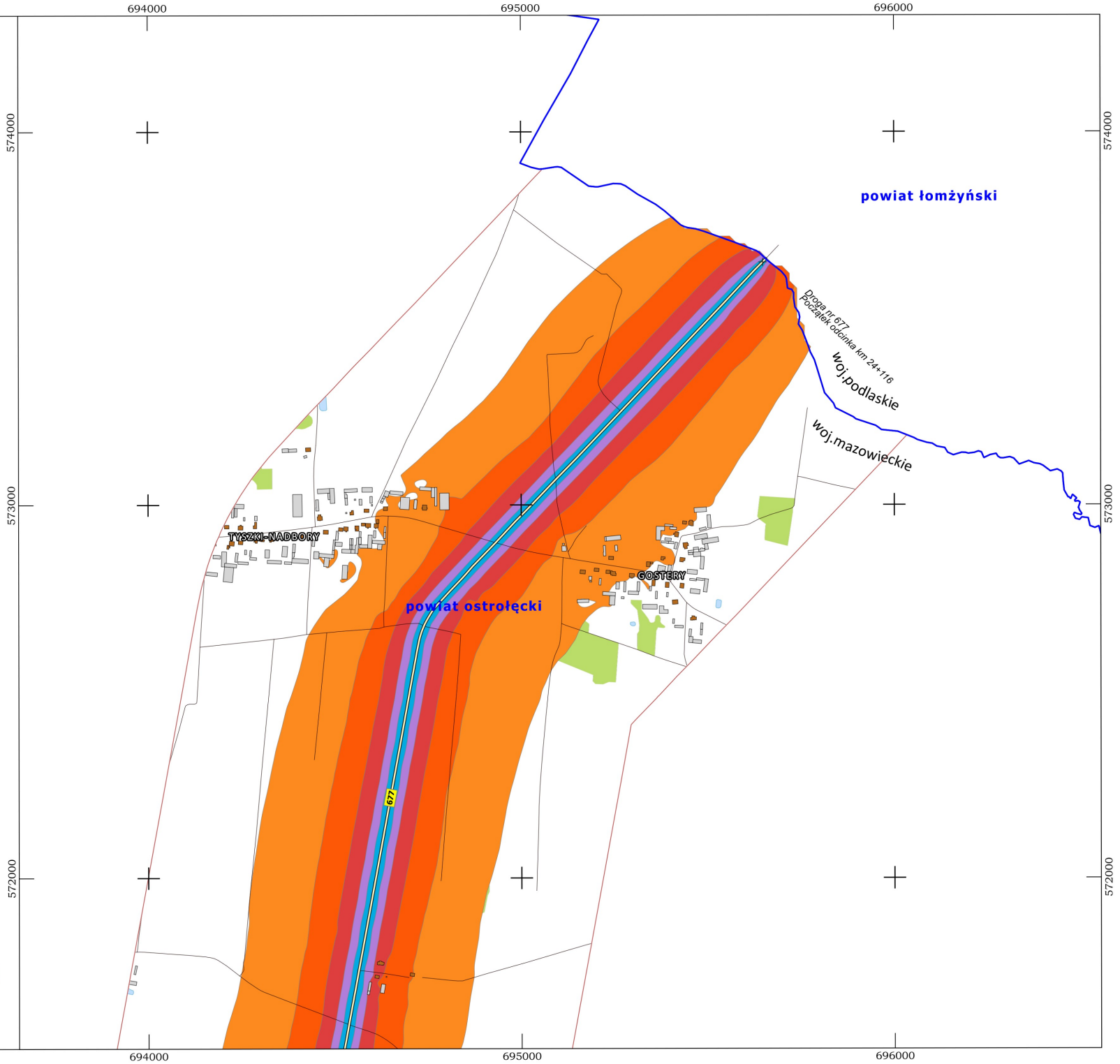

Układ współrzędnych "PL-1992"
Skala 1: 10 000

0 200 400 600 800 m

Zamawiający
Mazowiecki Zarząd Dróg Wojewódzkich
ul. Mazowiecka 14, 00-048 Warszawa

Wykonawca:
LEMITOR Ochrona Środowiska sp. z o.o. sp. k.
ul. Długosza 40, 51-162 Wrocław

Strategiczna mapa hałasu
istniejącego stanu klimatu akustycznego
obszarów położonych w otoczeniu dróg wojewódzkich
województwa mazowieckiego

Mapa imisyjna, wskaźnik L_{DWN}

Arkusz 16/174

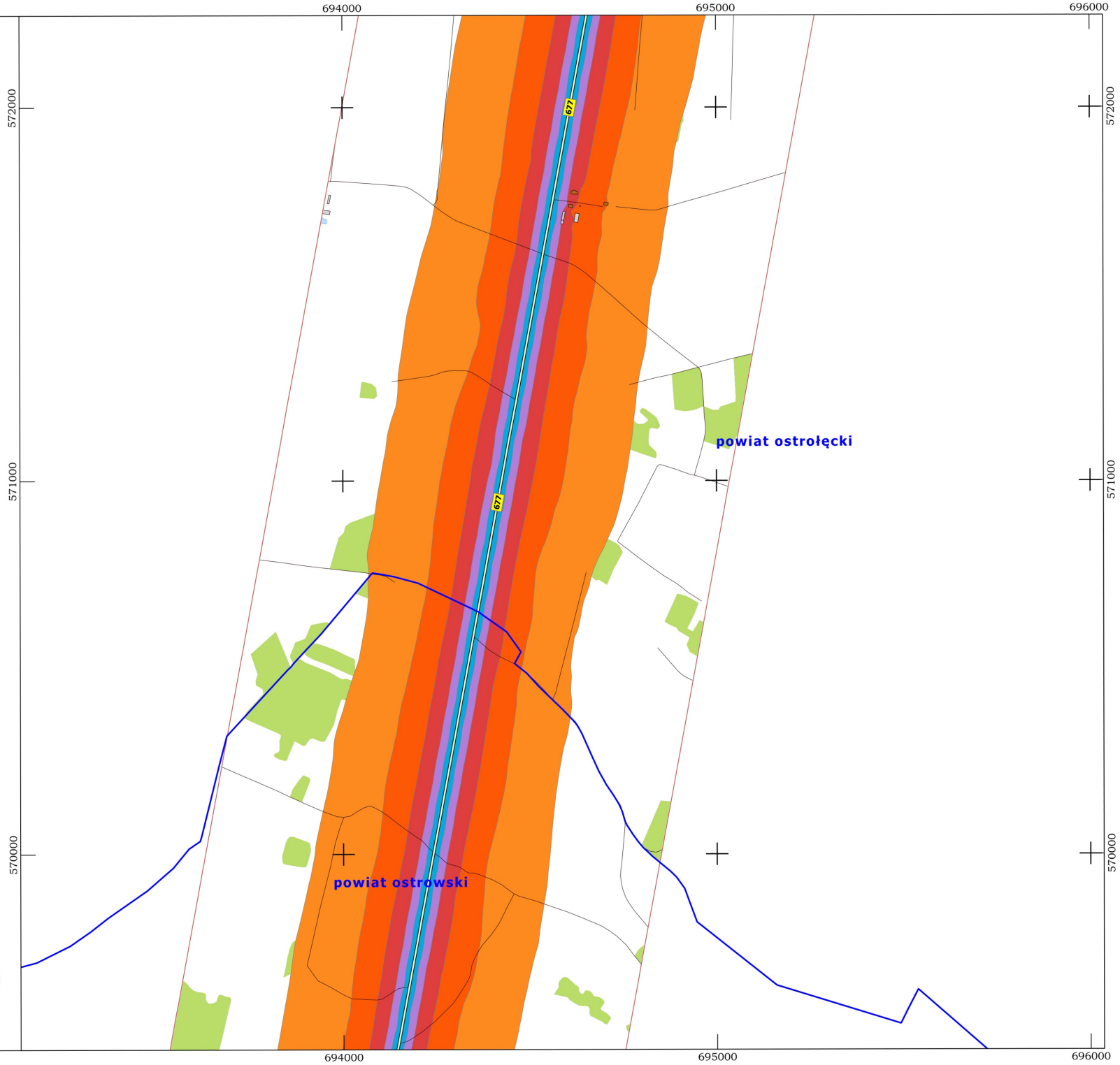

Legenda

- Granice powiatów
- Jednostki ewidencyjne
- Bufor 600 m
- Analizowane odcinki dróg wojewódzkich
- Pozostałe drogi
- Mosty, wiadukty
- Ekrany akustyczne
- Wody
- Tereny zieleni

Budynki

- szpitali, domów opieki społecznej
- szkół, przedszkoli, żłobków
- mieszkalne
- pozostałe

Przedziały imisji L_{DWN}

- 55,0 - 59,9 dB
- 60,0 - 64,9 dB
- 65,0 - 69,9 dB
- 70,0 - 74,9 dB
- 75,0 - 79,9 dB
- ≥ 80,0 dB

N

Układ współrzędnych "PL-1992"
Skala 1: 10 000

0 200 400 600 800 m

Zamawiający
Mazowiecki Zarząd Dróg Wojewódzkich
ul. Mazowiecka 14, 00-048 Warszawa

Wykonawca:
LEMITOR Ochrona Środowiska sp. z o.o. sp. k.
ul. Długosza 40, 51-162 Wrocław

Strategiczna mapa hałasu
istniejącego stanu klimatu akustycznego
obszarów położonych w otoczeniu dróg wojewódzkich
województwa mazowieckiego

Mapa imisyjna, wskaźnik L_{DWN}

Arkusz 17/174

Legenda

- Granice powiatów
- Jednostki ewidencyjne
- Bufor 600 m
- Analizowane odcinki dróg wojewódzkich
- Pozostałe drogi
- Mosty, wiadukty
- Ekrany akustyczne
- Wody
- Tereny zieleni

Budynki

- szpitali, domów opieki społecznej
- szkół, przedszkoli, żłobków
- mieszkalne
- pozostałe

Przedziały imisji L_{DWN}

- 55,0 - 59,9 dB
- 60,0 - 64,9 dB
- 65,0 - 69,9 dB
- 70,0 - 74,9 dB
- 75,0 - 79,9 dB
- ≥ 80,0 dB

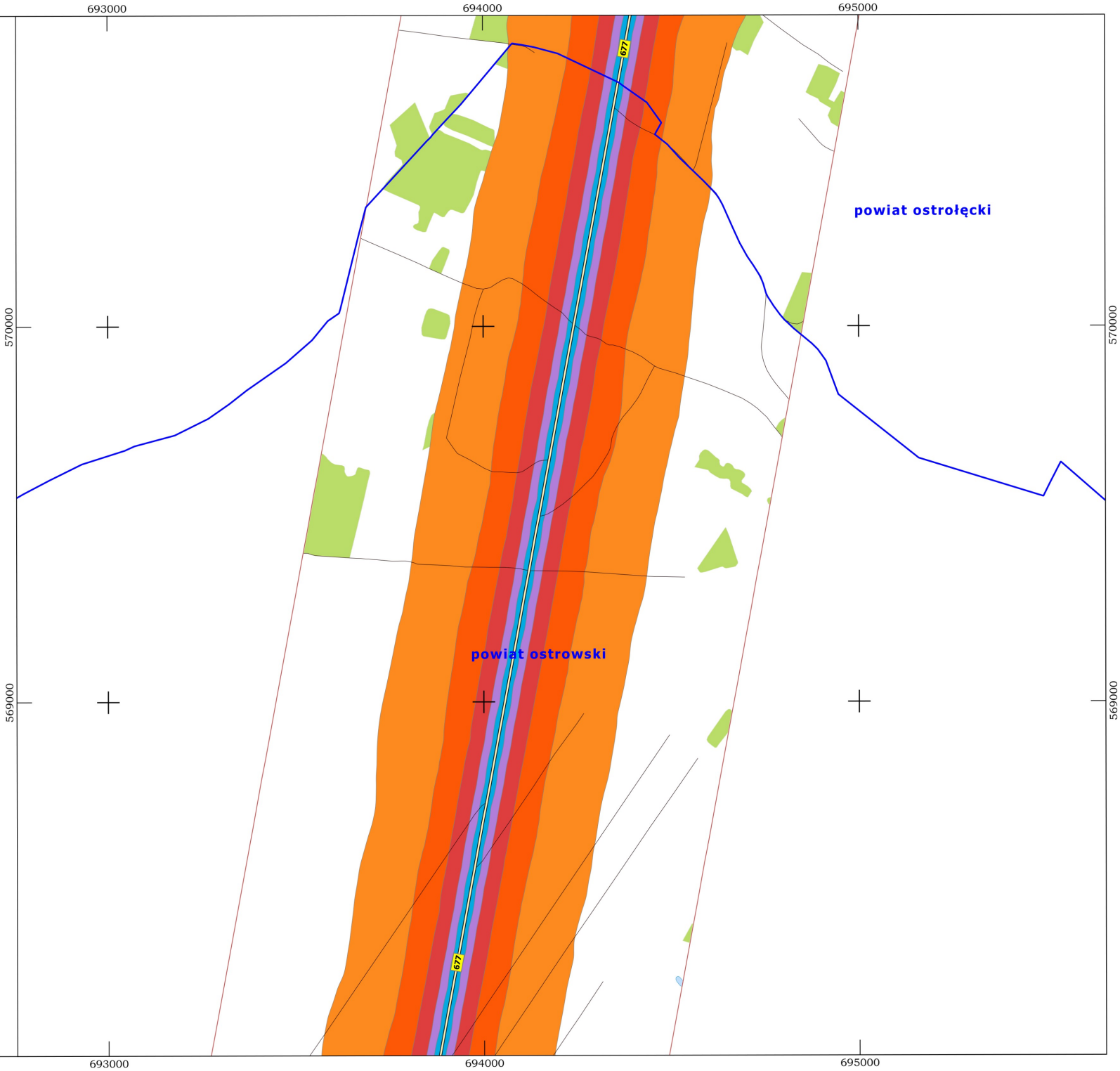

Układ współrzędnych "PL-1992"
Skala 1: 10 000

Zamawiający
Mazowiecki Zarząd Dróg Wojewódzkich
ul. Mazowiecka 14, 00-048 Warszawa

Wykonawca:
LEMITOR Ochrona Środowiska sp. z o.o. sp. k.
ul. Długosza 40, 51-162 Wrocław

Strategiczna mapa hałasu
istniejącego stanu klimatu akustycznego
obszarów położonych w otoczeniu dróg wojewódzkich
województwa mazowieckiego

Mapa imisyjna, wskaźnik L_{DWN}

Arkusz 18/174

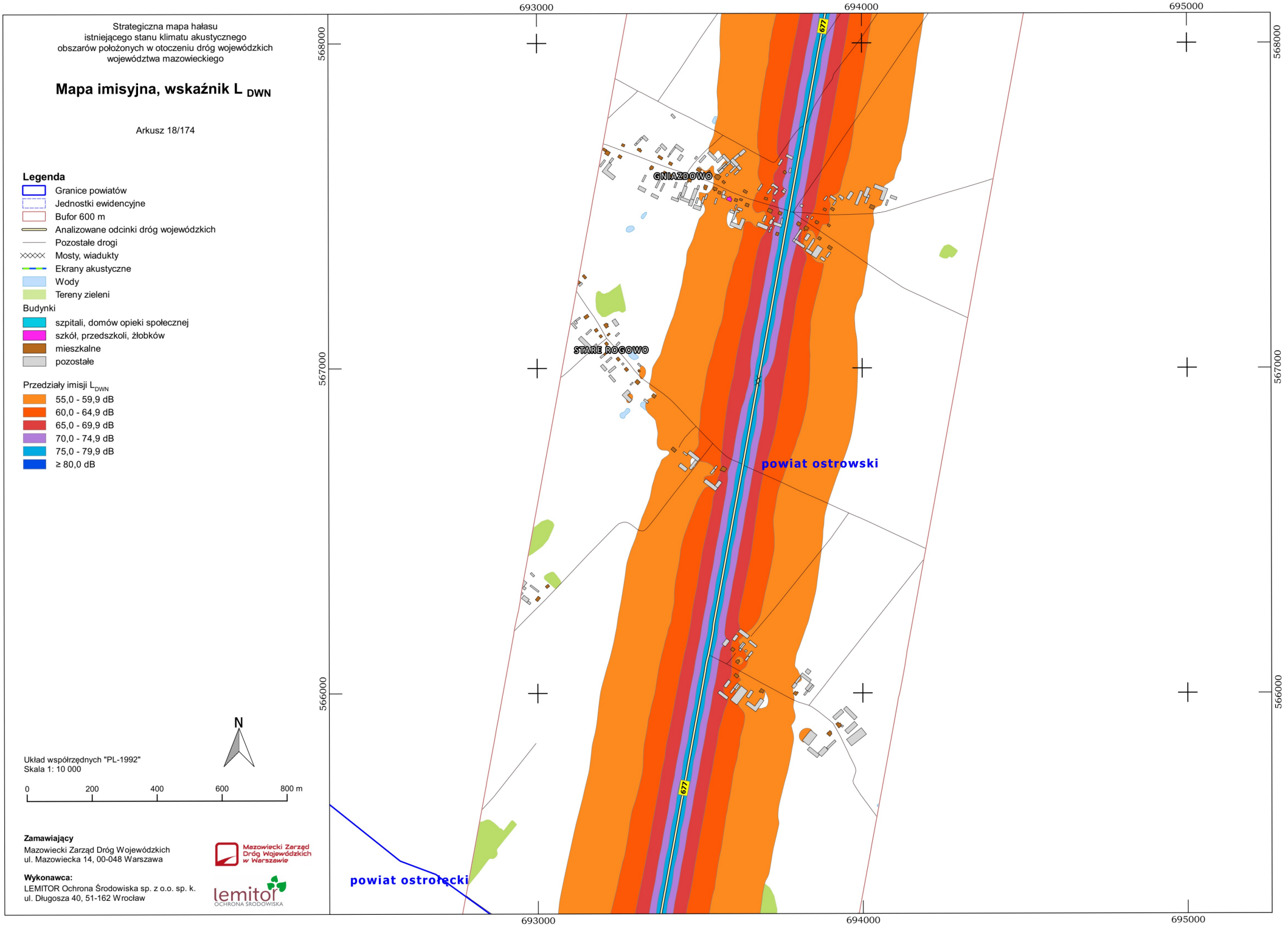

Legenda

- Granice powiatów
- Jednostki ewidencyjne
- Bufor 600 m
- Analizowane odcinki dróg wojewódzkich
- Pozostałe drogi
- Mosty, wiadukty
- Ekrany akustyczne
- Wody
- Tereny zieleni

Budynki

- szpitali, domów opieki społecznej
- szkół, przedszkoli, żłobków
- mieszkalne
- pozostałe

Przedziały imisji L_{DWN}

- 55,0 - 59,9 dB
- 60,0 - 64,9 dB
- 65,0 - 69,9 dB
- 70,0 - 74,9 dB
- 75,0 - 79,9 dB
- ≥ 80,0 dB

N

Układ współrzędnych "PL-1992"
Skala 1: 10 000

0 200 400 600 800 m

Zamawiający
Mazowiecki Zarząd Dróg Wojewódzkich
ul. Mazowiecka 14, 00-048 Warszawa

Wykonawca:
LEMITOR Ochrona Środowiska sp. z o.o. sp. k.
ul. Długosza 40, 51-162 Wrocław

Strategiczna mapa hałasu
istniejącego stanu klimatu akustycznego
obszarów położonych w otoczeniu dróg wojewódzkich
województwa mazowieckiego

Mapa imisyjna, wskaźnik L_{DWN}

Arkusz 19/174

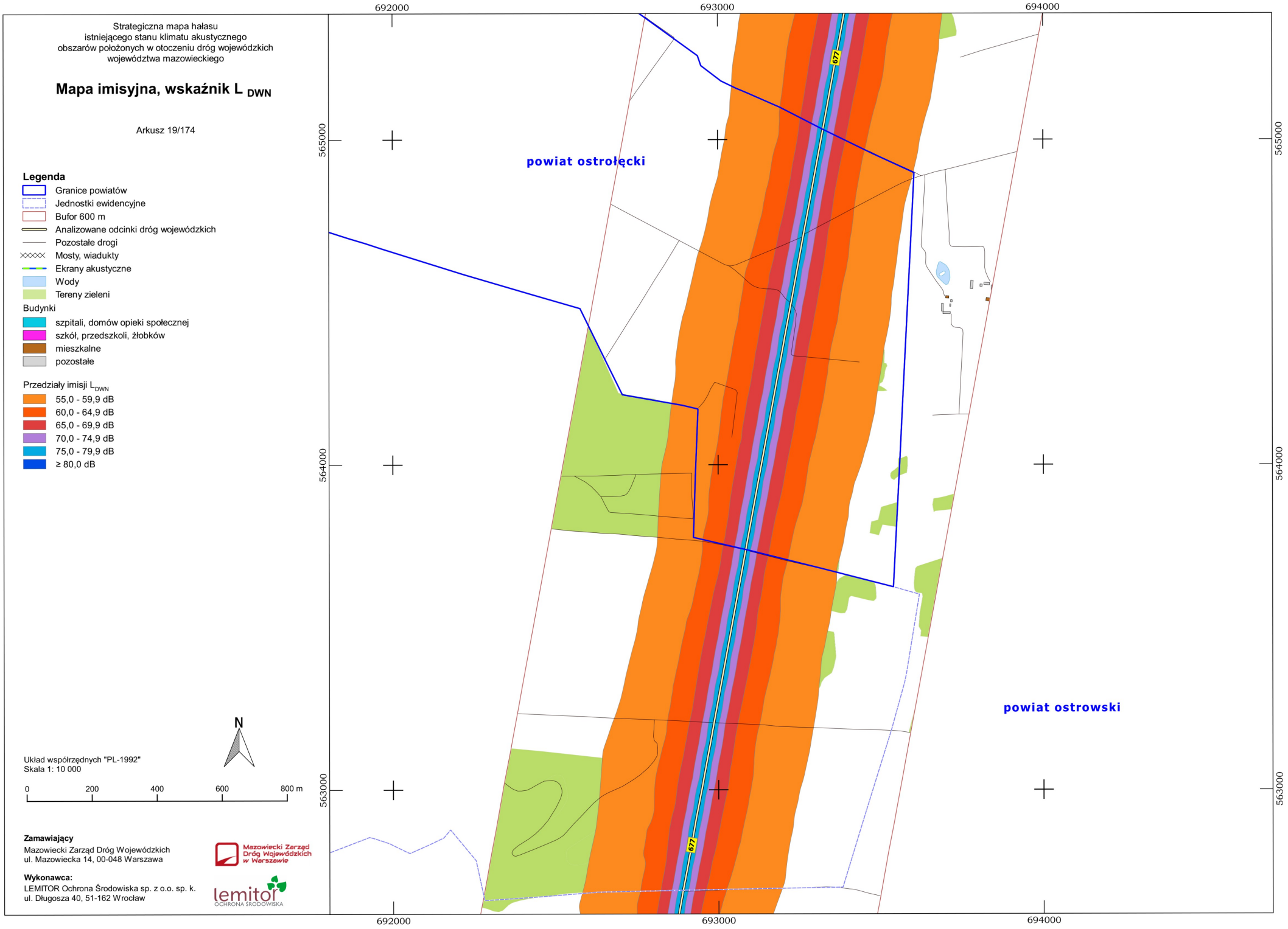

Legenda

- Granice powiatów
- Jednostki ewidencyjne
- Bufor 600 m
- Analizowane odcinki dróg wojewódzkich
- Pozostałe drogi
- Mosty, wiadukty
- Ekrany akustyczne
- Wody
- Tereny zieleni

Budynki

- szpitali, domów opieki społecznej
- szkół, przedszkoli, żłobków
- mieszkalne
- pozostałe

Przedziały imisji L_{DWN}

- 55,0 - 59,9 dB
- 60,0 - 64,9 dB
- 65,0 - 69,9 dB
- 70,0 - 74,9 dB
- 75,0 - 79,9 dB
- ≥ 80,0 dB

N

Układ współrzędnych "PL-1992"
Skala 1: 10 000

0 200 400 600 800 m

Zamawiający
Mazowiecki Zarząd Dróg Wojewódzkich
ul. Mazowiecka 14, 00-048 Warszawa

Mazowiecki Zarząd Dróg Wojewódzkich w Warszawie

Wykonawca:
LEMITOR Ochrona Środowiska sp. z o.o. sp. k.
ul. Długosza 40, 51-162 Wrocław

lemitor OCHRONA ŚRODOWISKA

Strategiczna mapa hałasu
istniejącego stanu klimatu akustycznego
obszarów położonych w otoczeniu dróg wojewódzkich
województwa mazowieckiego

Mapa imisyjna, wskaźnik L_{DWN}

Arkusz 20/174

Legenda

- Granice powiatów
- Jednostki ewidencyjne
- Bufor 600 m
- Analizowane odcinki dróg wojewódzkich
- Pozostałe drogi
- Mosty, wiadukty
- Ekrany akustyczne
- Wody
- Tereny zieleni

Budynki

- szpitali, domów opieki społecznej
- szkół, przedszkoli, żłobków
- mieszkalne
- pozostałe

Przedziały imisji L_{DWN}

- 55,0 - 59,9 dB
- 60,0 - 64,9 dB
- 65,0 - 69,9 dB
- 70,0 - 74,9 dB
- 75,0 - 79,9 dB
- ≥ 80,0 dB

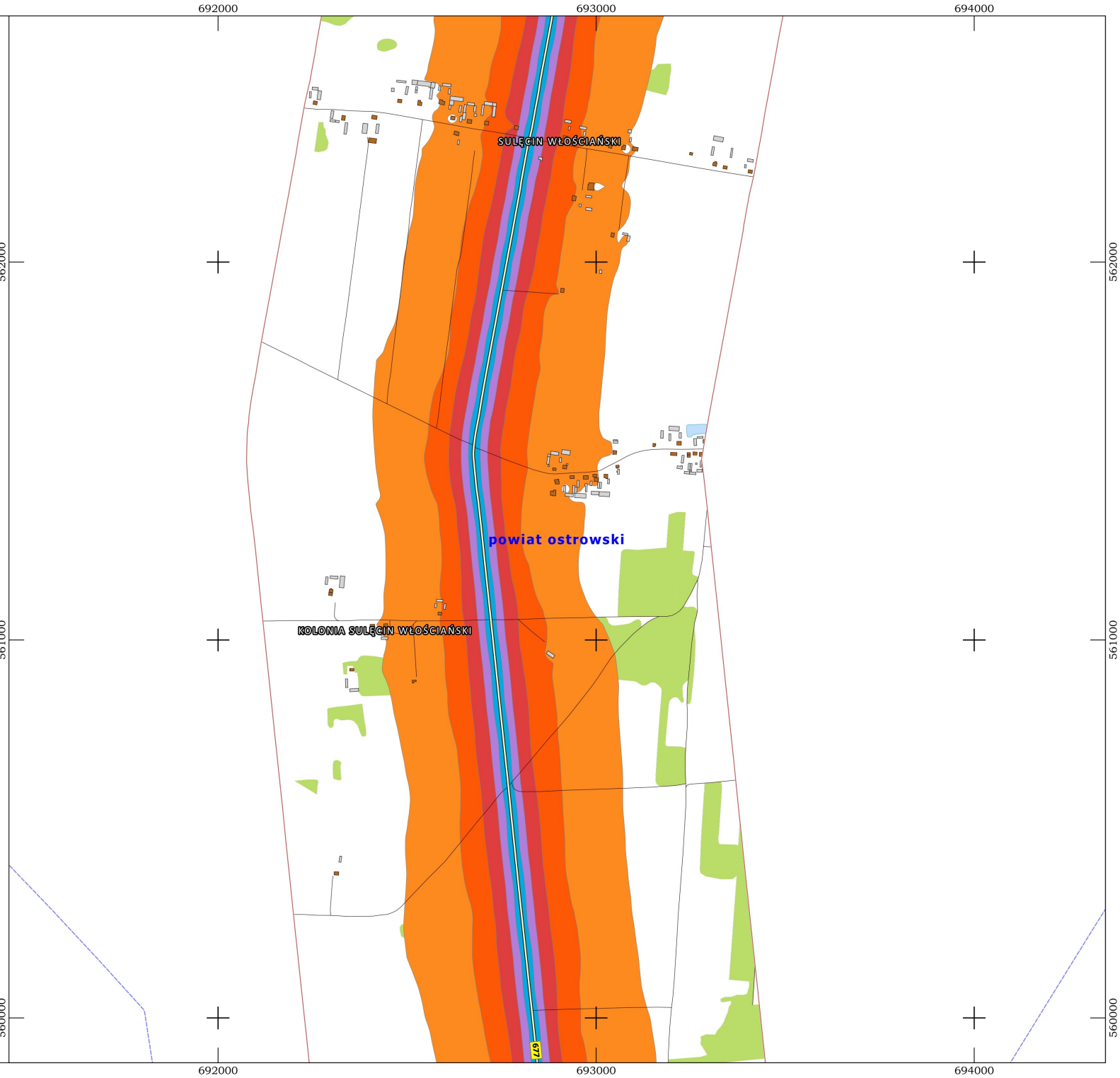

Układ współrzędnych "PL-1992"
Skala 1: 10 000

0 200 400 600 800 m

Zamawiający
Mazowiecki Zarząd Dróg Wojewódzkich
ul. Mazowiecka 14, 00-048 Warszawa

Wykonawca:
LEMITOR Ochrona Środowiska sp. z o.o. sp. k.
ul. Długosza 40, 51-162 Wrocław

Strategiczna mapa hałasu
istniejącego stanu klimatu akustycznego
obszarów położonych w otoczeniu dróg wojewódzkich
województwa mazowieckiego

Mapa imisyjna, wskaźnik L_{DWN}

Arkusz 21/174

Legenda

- Granice powiatów
- Jednostki ewidencyjne
- Bufor 600 m
- Analizowane odcinki dróg wojewódzkich
- Pozostałe drogi
- Mosty, wiadukty
- Ekrany akustyczne
- Wody
- Tereny zieleni

Budynki

- szpitali, domów opieki społecznej
- szkół, przedszkoli, żłobków
- mieszkalne
- pozostałe

Przedziały imisji L_{DWN}

- 55,0 - 59,9 dB
- 60,0 - 64,9 dB
- 65,0 - 69,9 dB
- 70,0 - 74,9 dB
- 75,0 - 79,9 dB
- ≥ 80,0 dB

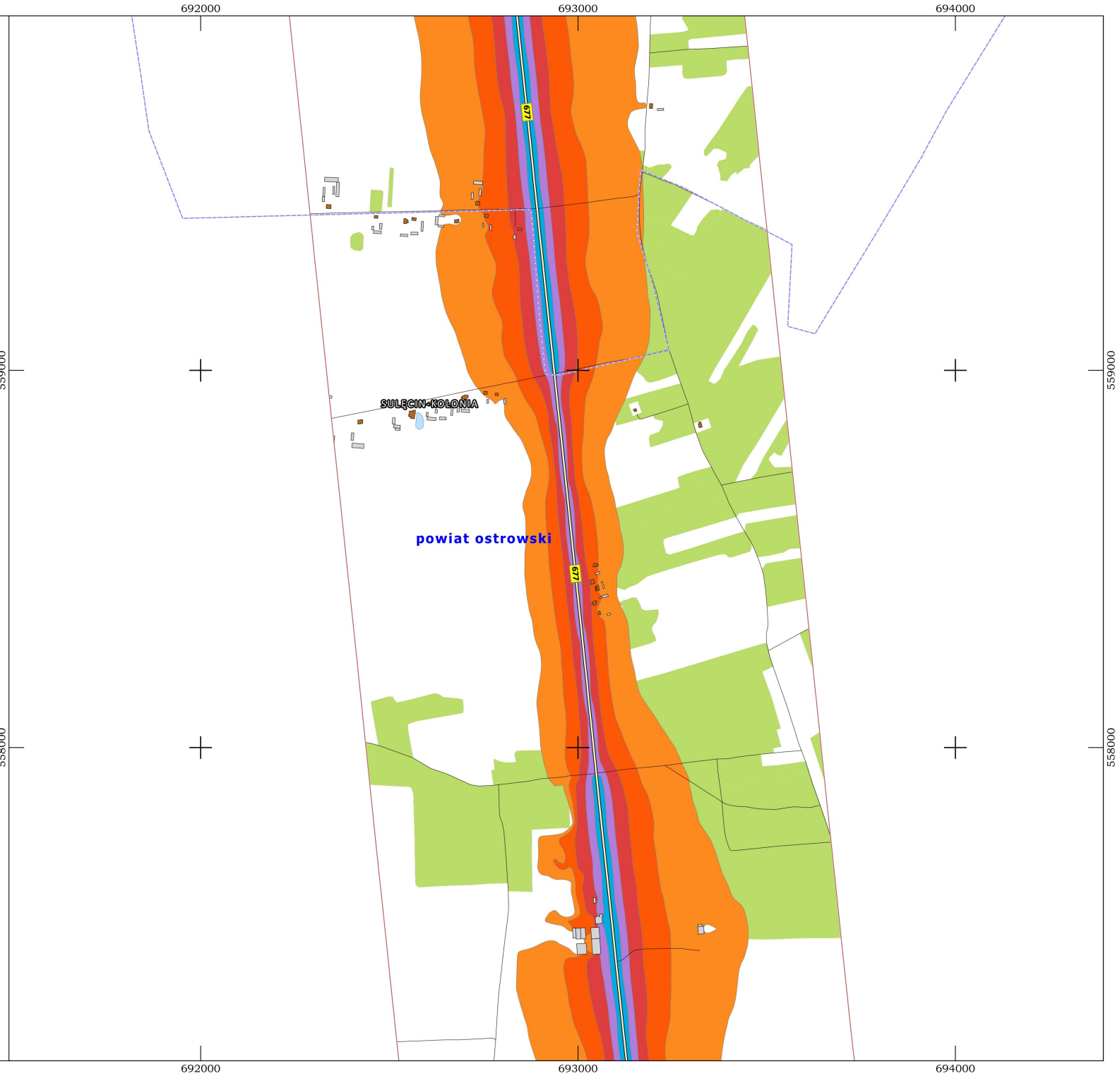

N

Układ współrzędnych "PL-1992"
Skala 1: 10 000

0 200 400 600 800 m

Zamawiający
Mazowiecki Zarząd Dróg Wojewódzkich
ul. Mazowiecka 14, 00-048 Warszawa

Mazowiecki Zarząd Dróg Wojewódzkich w Warszawie

Wykonawca:
LEMITOR Ochrona Środowiska sp. z o.o. sp. k.
ul. Długosza 40, 51-162 Wrocław

lemitor OCHRONA ŚRODOWISKA

Strategiczna mapa hałasu
istniejącego stanu klimatu akustycznego
obszarów położonych w otoczeniu dróg wojewódzkich
województwa mazowieckiego

Mapa imisyjna, wskaźnik L_{DWN}

Arkusz 22/174

Legenda

- Granice powiatów
- Jednostki ewidencyjne
- Bufor 600 m
- Analizowane odcinki dróg wojewódzkich
- Pozostałe drogi
- Mosty, wiadukty
- Ekrany akustyczne
- Wody
- Tereny zieleni

Budynki

- szpitali, domów opieki społecznej
- szkół, przedszkoli, żłobków
- mieszkalne
- pozostałe

Przedziały imisji L_{DWN}

- 55,0 - 59,9 dB
- 60,0 - 64,9 dB
- 65,0 - 69,9 dB
- 70,0 - 74,9 dB
- 75,0 - 79,9 dB
- ≥ 80,0 dB

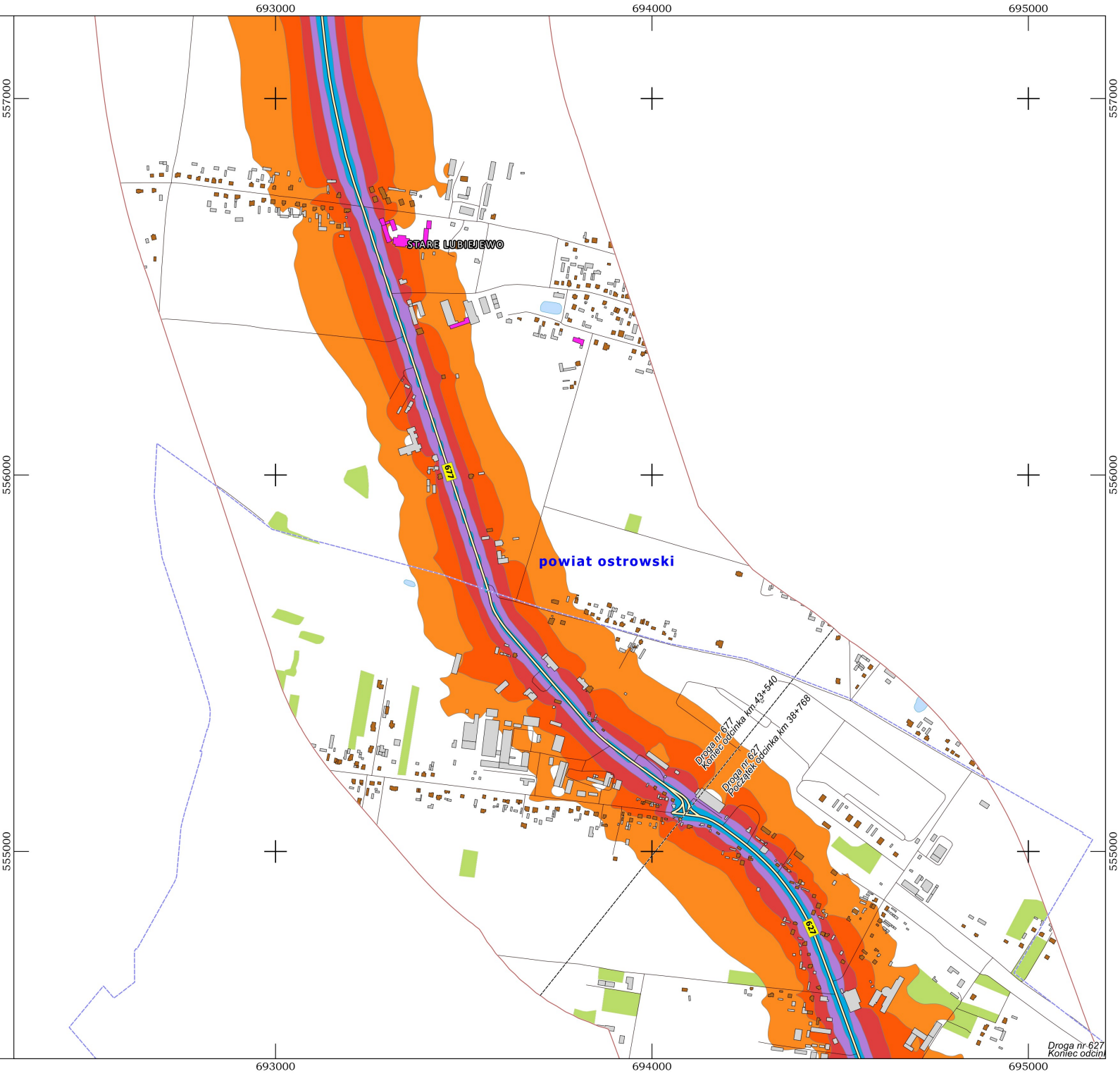

N

Układ współrzędnych "PL-1992"
Skala 1: 10 000

0 200 400 600 800 m

Zamawiający
Mazowiecki Zarząd Dróg Wojewódzkich
ul. Mazowiecka 14, 00-048 Warszawa

Wykonawca:
LEMITOR Ochrona Środowiska sp. z o.o. sp. k.
ul. Długosza 40, 51-162 Wrocław

Strategiczna mapa hałasu
istniejącego stanu klimatu akustycznego
obszarów położonych w otoczeniu dróg wojewódzkich
województwa mazowieckiego

Mapa imisyjna, wskaźnik L_{DWN}

Arkusz 23/174

Legenda

- Granice powiatów
- Jednostki ewidencyjne
- Bufor 600 m
- Analizowane odcinki dróg wojewódzkich
- Pozostałe drogi
- Mosty, wiadukty
- Ekrany akustyczne
- Wody
- Tereny zieleni

Budynki

- szpitali, domów opieki społecznej
- szkół, przedszkoli, żłobków
- mieszkalne
- pozostałe

Przedziały imisji L_{DWN}

- 55,0 - 59,9 dB
- 60,0 - 64,9 dB
- 65,0 - 69,9 dB
- 70,0 - 74,9 dB
- 75,0 - 79,9 dB
- ≥ 80,0 dB

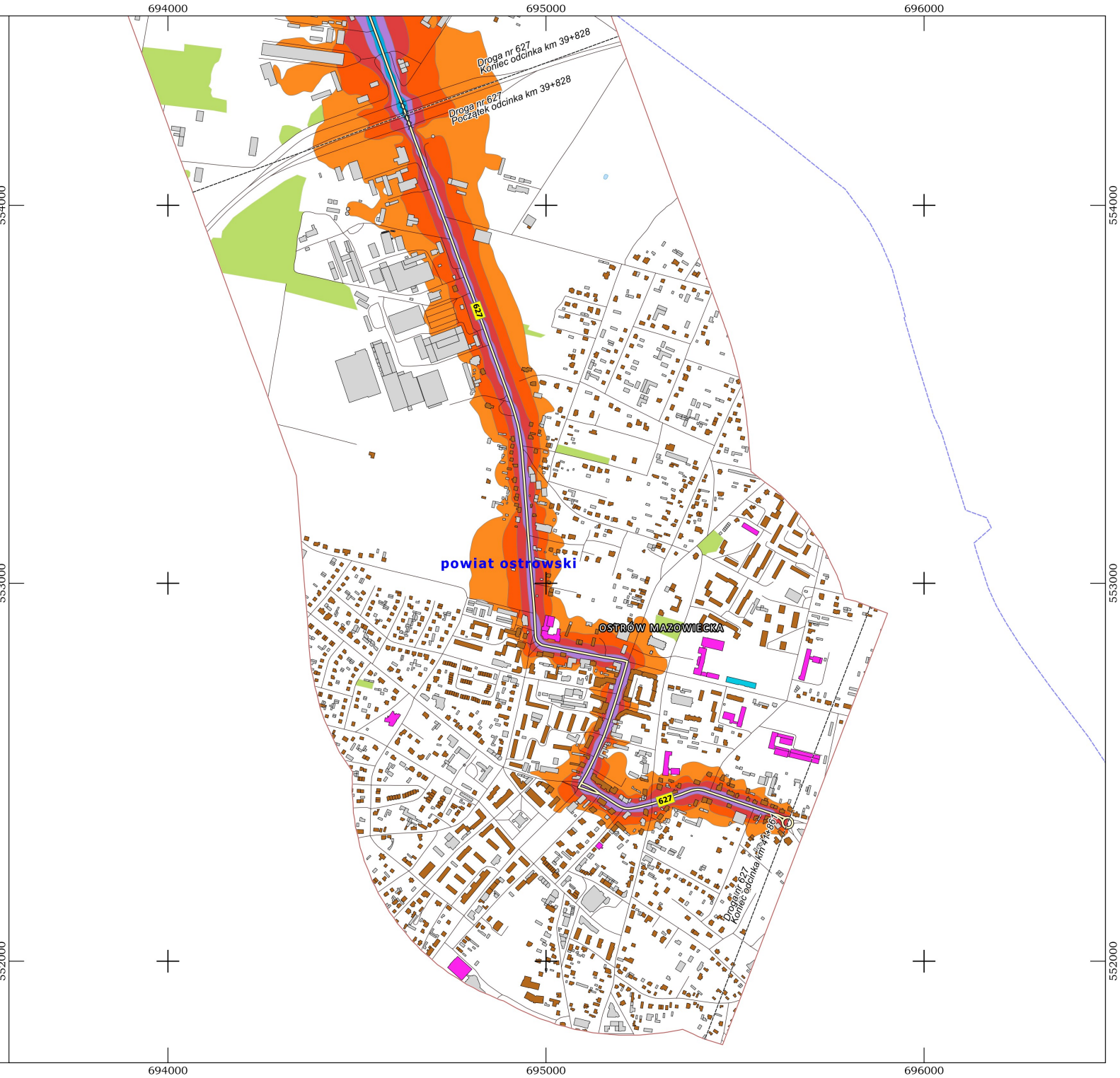

N

Układ współrzędnych "PL-1992"
Skala 1: 10 000

0 200 400 600 800 m

Zamawiający
Mazowiecki Zarząd Dróg Wojewódzkich
ul. Mazowiecka 14, 00-048 Warszawa

Mazowiecki Zarząd Dróg Wojewódzkich w Warszawie

Wykonawca:
LEMITOR Ochrona Środowiska sp. z o.o. sp. k.
ul. Długosza 40, 51-162 Wrocław

lemitor OCHRONA ŚRODOWISKA

Strategiczna mapa hałasu
istniejącego stanu klimatu akustycznego
obszarów położonych w otoczeniu dróg wojewódzkich
województwa mazowieckiego

Mapa imisyjna, wskaźnik L_{DWN}

Arkusz 24/174

Legenda

- Granice powiatów
- Jednostki ewidencyjne
- Bufor 600 m
- Analizowane odcinki dróg wojewódzkich
- Pozostałe drogi
- Mosty, wiadukty
- Ekrany akustyczne
- Wody
- Tereny zieleni

Budynki

- szpitali, domów opieki społecznej
- szkół, przedszkoli, żłobków
- mieszkalne
- pozostałe

Przedziały imisji L_{DWN}

- 55,0 - 59,9 dB
- 60,0 - 64,9 dB
- 65,0 - 69,9 dB
- 70,0 - 74,9 dB
- 75,0 - 79,9 dB
- ≥ 80,0 dB



N

Układ współrzędnych "PL-1992"
Skala 1: 10 000

0 200 400 600 800 m

Zamawiający
Mazowiecki Zarząd Dróg Wojewódzkich
ul. Mazowiecka 14, 00-048 Warszawa

Mazowiecki Zarząd Dróg Wojewódzkich w Warszawie

Wykonawca:
LEMITOR Ochrona Środowiska sp. z o.o. sp. k.
ul. Długosza 40, 51-162 Wrocław

lemitor OCHRONA ŚRODOWISKA

Strategiczna mapa hałasu
istniejącego stanu klimatu akustycznego
obszarów położonych w otoczeniu dróg wojewódzkich
województwa mazowieckiego

Mapa imisyjna, wskaźnik L_{DWN}

Arkusz 25/174

Legenda

- Granice powiatów
- Jednostki ewidencyjne
- Bufor 600 m
- Analizowane odcinki dróg wojewódzkich
- Pozostałe drogi
- Mosty, wiadukty
- Ekrany akustyczne
- Wody
- Tereny zieleni

Budynki

- szpitali, domów opieki społecznej
- szkół, przedszkoli, żłobków
- mieszkalne
- pozostałe

Przedziały imisji L_{DWN}

- 55,0 - 59,9 dB
- 60,0 - 64,9 dB
- 65,0 - 69,9 dB
- 70,0 - 74,9 dB
- 75,0 - 79,9 dB
- ≥ 80,0 dB

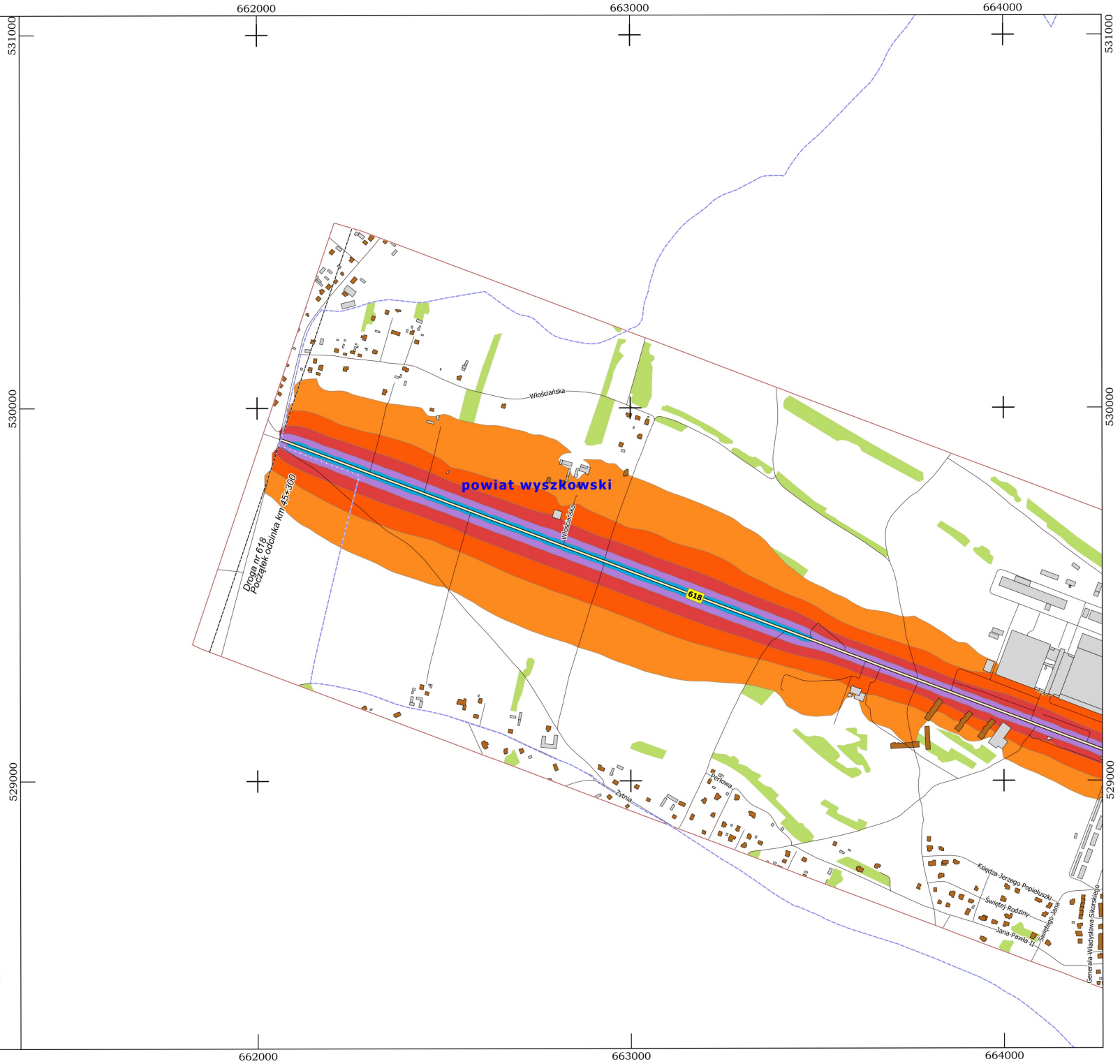
662000
663000
664000
531000
530000
529000
powiat wyszkowski
Droga nr 618
Początek odcinka km 45+300
618
Włościańska
Włościańska
Bukowa
Bukowa
Dębowa
Dębowa
Dęb

Strategiczna mapa hałasu
istniejącego stanu klimatu akustycznego
obszarów położonych w otoczeniu dróg wojewódzkich
województwa mazowieckiego

Mapa imisyjna, wskaźnik L_{DWN}

Arkusz 26/174

Legenda

- Granice powiatów
- Jednostki ewidencyjne
- Bufor 600 m
- Analizowane odcinki dróg wojewódzkich
- Pozostałe drogi
- Mosty, wiadukty
- Ekrany akustyczne
- Wody
- Tereny zieleni

Budynki

- szpitali, domów opieki społecznej
- szkół, przedszkoli, żłobków
- mieszkalne
- pozostałe

Przedziały imisji L_{DWN}

- 55,0 - 59,9 dB
- 60,0 - 64,9 dB
- 65,0 - 69,9 dB
- 70,0 - 74,9 dB
- 75,0 - 79,9 dB
- ≥ 80,0 dB


664000
665000
666000
530000
529000
528000
powiat wyszkowski
WYSZKÓW
618
Droga nr 618
Koniec odcinka km 47+700
Towarowa
Graficzna
Żeglarna
Wspólna
Prosta
Browarna
Zakolejowa
Geodetów
Centralna
Młodzieżowa
Wesoła
Cicha
Radosna
Kwiatowa
Polna
Jana Pawła II
Świętej Rodziny
Generała Władysława Sikorskiego
Generała Józefa Sowińskiego
Generała Wincentego Kowalskiego
Mała
Mila
Ogrodowa
Ogrodowa 2
Ogrodowa 3
Ogrodowa 4
Ogrodowa 5
Ogrodowa 6
Ogrodowa 7
Ogrodowa 8
Ogrodowa 9
Ogrodowa 10
Ogrodowa 11
Ogrodowa 12
Ogrodowa 13
Ogrodowa 14
Ogrodowa 15
Ogrodowa 16
Ogrodowa 17
Ogrodowa 18
Ogrodowa 19
Ogrodowa 20
Ogrodowa 21
Ogrodowa 22
Ogrodowa 23
Ogrodowa 24
Ogrodowa 25
Ogrodowa 26
Ogrodowa 27
Ogrodowa 28
Ogrodowa 29
Ogrodowa 30
Ogrodowa 31
Ogrodowa 32
Ogrodowa 33
Ogrodowa 34
Ogrodowa 35
Ogrodowa 36
Ogrodowa 37
Ogrodowa 38
Ogrodowa 39
Ogrodowa 40
Ogrodowa 41
Ogrodowa 42
Ogrodowa 43
Ogrodowa 44
Ogrodowa 45
Ogrodowa 46
Ogrodowa 47
Ogrodowa 48
Ogrodowa 49
Ogrodowa 50
Ogrodowa 51
Ogrodowa 52
Ogrodowa 53
Ogrodowa 54
Ogrodowa 55
Ogrodowa 56
Ogrodowa 57
Ogrodowa 58
Ogrodowa 59
Ogrodowa 60
Ogrodowa 61
Ogrodowa 62
Ogrodowa 63
Ogrodowa 64
Ogrodowa 65
Ogrodowa 66
Ogrodowa 67
Ogrodowa 68
Ogrodowa 69
Ogrodowa 70
Ogrodowa 71
Ogrodowa 72
Ogrodowa 73
Ogrodowa 74
Ogrodowa 75
Ogrodowa 76
Ogrodowa 77
Ogrodowa 78
Ogrodowa 79
Ogrodowa 80
Ogrodowa 81
Ogrodowa 82
Ogrodowa 83
Ogrodowa 84
Ogrodowa 85
Ogrodowa 86
Ogrodowa 87
Ogrodowa 88
Ogrodowa 89
Ogrodowa 90
Ogrodowa 91
Ogrodowa 92
Ogrodowa 93
Ogrodowa 94
Ogrodowa 95
Ogrodowa 96
Ogrodowa 97
Ogrodowa 98
Ogrodowa 99
Ogrodowa 100
Ogrodowa 101
Ogrodowa 102
Ogrodowa 103
Ogrodowa 104
Ogrodowa 105
Ogrodowa 106
Ogrodowa 107
Ogrodowa 108
Ogrodowa 109
Ogrodowa 110
Ogrodowa 111
Ogrodowa 112
Ogrodowa 113
Ogrodowa 114
Ogrodowa 115
Ogrodowa 116
Ogrodowa 117
Ogrodowa 118
Ogrodowa 119
Ogrodowa 120
Ogrodowa 121
Ogrodowa 122
Ogrodowa 123
Ogrodowa 124
Ogrodowa 125
Ogrodowa 126
Ogrodowa 127
Ogrodowa 128
Ogrodowa 129
Ogrodowa 130
Ogrodowa 131
Ogrodowa 132
Ogrodowa 133
Ogrodowa 134
Ogrodowa 135
Ogrodowa 136
Ogrodowa 137
Ogrodowa 138
Ogrodowa 139
Ogrodowa 140
Ogrodowa 141
Ogrodowa 142
Ogrodowa 143
Ogrodowa 144
Ogrodowa 145
Ogrodowa 146
Ogrodowa 147
Ogrodowa 148
Ogrodowa 149
Ogrodowa 150
Ogrodowa 151
Ogrodowa 152
Ogrodowa 153
Ogrodowa 154
Ogrodowa 155
Ogrodowa 156
Ogrodowa 157
Ogrodowa 158
Ogrodowa 159
Ogrodowa 160
Ogrodowa 161
Ogrodowa 162
Ogrodowa 163
Ogrodowa 164
Ogrodowa 165
Ogrodowa 166
Ogrodowa 167
Ogrodowa 168
Ogrodowa 169
Ogrodowa 170
Ogrodowa 171
Ogrodowa 172
Ogrodowa 173
Ogrodowa 174
Ogrodowa 175
Ogrodowa 176
Ogrodowa 177
Ogrodowa 178
Ogrodowa 179
Ogrodowa 180
Ogrodowa 181
Ogrodowa 182
Ogrodowa 183
Ogrodowa 184
Ogrodowa 185
Ogrodowa 186
Ogrodowa 187
Ogrodowa 188
Ogrodowa 189
Ogrodowa 190
Ogrodowa 191
Ogrodowa 192
Ogrodowa 193
Ogrodowa 194
Ogrodowa 195
Ogrodowa 196
Ogrodowa 197
Ogrodowa 198
Ogrodowa 199
Ogrodowa 200
Ogrodowa 201
Ogrodowa 202
Ogrodowa 203
Ogrodowa 204
Ogrodowa 205
Ogrodowa 206
Ogrodowa 207
Ogrodowa 208
Ogrodowa 209
Ogrodowa 210
Ogrodowa 211
Ogrodowa 212
Ogrodowa 213
Ogrodowa 214
Ogrodowa 215
Ogrodowa 216
Ogrodowa 217
Ogrodowa 218
Ogrodowa 219
Ogrodowa 220
Ogrodowa 221
Ogrodowa 222
Ogrodowa 223
Ogrodowa 224
Ogrodowa 225
Ogrodowa 226
Ogrodowa 227
Ogrodowa 228
Ogrodowa 229
Ogrodowa 230
Ogrodowa 231
Ogrodowa 232
Ogrodowa 233
Ogrodowa 234
Ogrodowa 235
Ogrodowa 236
Ogrodowa 237
Ogrodowa 238
Ogrodowa 239
Ogrodowa 240
Ogrodowa 241
Ogrodowa 242
Ogrodowa 243
Ogrodowa 244
Ogrodowa 245
Ogrodowa 246
Ogrodowa 247
Ogrodowa 248
Ogrodowa 249
Ogrodowa 250
Ogrodowa 251
Ogrodowa 252
Ogrodowa 253
Ogrodowa 254
Ogrodowa 255
Ogrodowa 256
Ogrodowa 257
Ogrodowa 258
Ogrodowa 259
Ogrodowa 260
Ogrodowa 261
Ogrodowa 262
Ogrodowa 263
Ogrodowa 264
Ogrodowa 265
Ogrodowa 266
Ogrodowa 267
Ogrodowa 268
Ogrodowa 269
Ogrodowa 270
Ogrodowa 271
Ogrodowa 272
Ogrodowa 273
Ogrodowa 274
Ogrodowa 275
Ogrodowa 276
Ogrodowa 277
Ogrodowa 278
Ogrodowa 279
Ogrodowa 280
Ogrodowa 281
Ogrodowa 282
Ogrodowa 283
Ogrodowa 284
Ogrodowa 285
Ogrodowa 286
Ogrodowa 287
Ogrodowa 288
Ogrodowa 289
Ogrodowa 290
Ogrodowa 291
Ogrodowa 292
Ogrodowa 293
Ogrodowa 294
Ogrodowa 295
Ogrodowa 296
Ogrodowa 297
Ogrodowa 298
Ogrodowa 299
Ogrodowa 300
Ogrodowa 301
Ogrodowa 302
Ogrodowa 303
Ogrodowa 304
Ogrodowa 305
Ogrodowa 306
Ogrodowa 307
Ogrodowa 308
Ogrodowa 309
Ogrodowa 310
Ogrodowa 311
Ogrodowa 312
Ogrodowa 313
Ogrodowa 314
Ogrodowa 315
Ogrodowa 316
Ogrodowa 317
Ogrodowa 318
Ogrodowa 319
Ogrodowa 320
Ogrodowa 321
Ogrodowa 322
Ogrodowa 323
Ogrodowa 324
Ogrodowa 325
Ogrodowa 326
Ogrodowa 327
Ogrodowa 328
Ogrodowa 329
Ogrodowa 330
Ogrodowa 331
Ogrodowa 332
Ogrodowa 333
Ogrodowa 334
Ogrodowa 335
Ogrodowa 336
Ogrodowa 337
Ogrodowa 338
Ogrodowa 339
Ogrodowa 340
Ogrodowa 341
Ogrodowa 342
Ogrodowa 343
Ogrodowa 344
Ogrodowa 345
Ogrodowa 346
Ogrodowa 347
Ogrodowa 348
Ogrodowa 349
Ogrodowa 350
Ogrodowa 351
Ogrodowa 352
Ogrodowa 353
Ogrodowa 354
Ogrodowa 355
Ogrodowa 356
Ogrodowa 357
Ogrodowa 358
Ogrodowa 359
Ogrodowa 360
Ogrodowa 361
Ogrodowa 362
Ogrodowa 363
Ogrodowa 364
Ogrodowa 365
Ogrodowa 366
Ogrodowa 367
Ogrodowa 368
Ogrodowa 369
Ogrodowa 370
Ogrodowa 371
Ogrodowa 372
Ogrodowa 373
Ogrodowa 374
Ogrodowa 375
Ogrodowa 376
Ogrodowa 377
Ogrodowa 378
Ogrodowa 379
Ogrodowa 380
Ogrodowa 381
Ogrodowa 382
Ogrodowa 383
Ogrodowa 384
Ogrodowa 385
Ogrodowa 386
Ogrodowa 387
Ogrodowa 388
Ogrodowa 389
Ogrodowa 390
Ogrodowa 391
Ogrodowa 392
Ogrodowa 393
Ogrodowa 394
Ogrodowa 395
Ogrodowa 396
Ogrodowa 397
Ogrodowa 398
Ogrodowa 399
Ogrodowa 400
Ogrodowa 401
Ogrodowa 402
Ogrodowa 403
Ogrodowa 404
Ogrodowa 405
Ogrodowa 406
Ogrodowa 407
Ogrodowa 408
Ogrodowa 409
Ogrodowa 410
Ogrodowa 411
Ogrodowa 412
Ogrodowa 413
Ogrodowa 414
Ogrodowa 415
Ogrodowa 416
Ogrodowa 417
Ogrodowa 418
Ogrodowa 419
Ogrodowa 420
Ogrodowa 421
Ogrodowa 422
Ogrodowa 423
Ogrodowa 424
Ogrodowa 425
Ogrodowa 426
Ogrodowa 427
Ogrodowa 428
Ogrodowa 429
Ogrodowa 430
Ogrodowa 431
Ogrodowa 432
Ogrodowa 433
Ogrodowa 434
Ogrodowa 435
Ogrodowa 436
Ogrodowa 437
Ogrodowa 438
Ogrodowa 439
Ogrodowa 440
Ogrodowa 441
Ogrodowa 442
Ogrodowa 443
Ogrodowa 444
Ogrodowa 445
Ogrodowa 446
Ogrodowa 447
Ogrodowa 448
Ogrodowa 449
Ogrodowa 450
Ogrodowa 451
Ogrodowa 452
Ogrodowa 453
Ogrodowa 454
Ogrodowa 455
Ogrodowa 456
Ogrodowa 457
Ogrodowa 458
Ogrodowa 459
Ogrodowa 460
Ogrodowa 461
Ogrodowa 462
Ogrodowa 463
Ogrodowa 464
Ogrodowa 465
Ogrodowa 466
Ogrodowa 467
Ogrodowa 468
Ogrodowa 469
Ogrodowa 470
Ogrodowa 471
Ogrodowa 472
Ogrodowa 473
Ogrodowa 474
Ogrodowa 475
Ogrodowa 476
Ogrodowa 477
Ogrodowa 478
Ogrodowa 479
Ogrodowa 480
Ogrodowa 481
Ogrodowa 482
Ogrodowa 483
Ogrodowa 484
Ogrodowa 485
Ogrodowa 486
Ogrodowa 487
Ogrodowa 488
Ogrodowa 489
Ogrodowa 490
Ogrodowa 491
Ogrodowa 492
Ogrodowa 493
Ogrodowa 494
Ogrodowa 495
Ogrodowa 496
Ogrodowa 497
Ogrodowa 498
Ogrodowa 499
Ogrodowa 500
Ogrodowa 501
Ogrodowa 502
Ogrodowa 503
Ogrodowa 504
Ogrodowa 505
Ogrodowa 506
Ogrodowa 507
Ogrodowa 508
Ogrodowa 509
Ogrodowa 510
Ogrodowa 511
Ogrodowa 512
Ogrodowa 513
Ogrodowa 514
Ogrodowa 515
Ogrodowa 516
Ogrodowa 517
Ogrodowa 518
Ogrodowa 519
Ogrodowa 520
Ogrodowa 521
Ogrodowa 522
Ogrodowa 523
Ogrodowa 524
Ogrodowa 525
Ogrodowa 526
Ogrodowa 527
Ogrodowa 528
Ogrodowa 529
Ogrodowa 530
Ogrodowa 531
Ogrodowa 532
Ogrodowa 533
Ogrodowa 534
Ogrodowa 535
Ogrodowa 536
Ogrodowa 537
Ogrodowa 538
Ogrodowa 539
Ogrodowa 540
Ogrodowa 541
Ogrodowa 542
Ogrodowa 543
Ogrodowa 544
Ogrodowa 545
Ogrodowa 546
Ogrodowa 547
Ogrodowa 548
Ogrodowa 549
Ogrodowa 550
Ogrodowa 551
Ogrodowa 552
Ogrodowa 553
Ogrodowa 554
Ogrodowa 555
Ogrodowa 556
Ogrodowa 557
Ogrodowa 558
Ogrodowa 559
Ogrodowa 560
Ogrodowa 561
Ogrodowa 562
Ogrodowa 563
Ogrodowa 564
Ogrodowa 565
Ogrodowa 566
Ogrodowa 567
Ogrodowa 568
Ogrodowa 569
Ogrodowa 570
Ogrodowa 571
Ogrodowa 572
Ogrodowa 573
Ogrodowa 574
Ogrodowa 575
Ogrodowa 576
Ogrodowa 577
Ogrodowa 578
Ogrodowa 579
Ogrodowa 580
Ogrodowa 581
Ogrodowa 582
Ogrodowa 583
Ogrodowa 584
Ogrodowa 585
Ogrodowa 586
Ogrodowa 587
Ogrodowa 588
Ogrodowa 589
Ogrodowa 590
Ogrodowa 591
Ogrodowa 592
Ogrodowa 593
Ogrodowa 594
Ogrodowa 595
Ogrodowa 596
Ogrodowa 597
Ogrodowa 598
Ogrodowa 599
Ogrodowa 600
Ogrodowa 601
Ogrodowa 602
Ogrodowa 603
Ogrodowa 604
Ogrodowa 605
Ogrodowa 606
Ogrodowa 607
Ogrodowa 608
Ogrodowa 609
Ogrodowa 610
Ogrodowa 611
Ogrodowa 612
Ogrodowa 613
Ogrodowa 614
Ogrodowa 615
Ogrodowa 616
Ogrodowa 617
Ogrodowa 618
Ogrodowa 619
Ogrodowa 620
Ogrodowa 621
Ogrodowa 622
Ogrodowa 623
Ogrodowa 624
Ogrodowa 625
Ogrodowa 626
Ogrodowa 627
Ogrodowa 628
Ogrodowa 629
Ogrodowa 630
Ogrodowa 631
Ogrodowa 632
Ogrodowa 633
Ogrodowa 634
Ogrodowa 635
Ogrodowa 636
Ogrodowa 637
Ogrodowa 638
Ogrodowa 639
Ogrodowa 640
Ogrodowa 641
Ogrodowa 642
Ogrodowa 643
Ogrodowa 644
Ogrodowa 645
Ogrodowa 646
Ogrodowa 647
Ogrodowa 648
Ogrodowa 649
Ogrodowa 650
Ogrodowa 651
Ogrodowa 652
Ogrodowa 653
Ogrodowa 654
Ogrodowa 655
Ogrodowa 656
Ogrodowa 657
Ogrodowa 658
Ogrodowa 659
Ogrodowa 660
Ogrodowa 661
Ogrodowa 662
Ogrodowa 663
Ogrodowa 664
Ogrodowa 665
Ogrodowa 666
Ogrodowa 667
Ogrodowa 668
Ogrodowa 669
Ogrodowa 670
Ogrodowa 671
Ogrodowa 672
Ogrodowa 673
Ogrodowa 674
Ogrodowa 675
Ogrodowa 676
Ogrodowa 677
Ogrodowa 678
Ogrodowa 679
Ogrodowa 680
Ogrodowa 681
Ogrodowa 682
Ogrodowa 683
Ogrodowa 684
Ogrodowa 685
Ogrodowa 686
Ogrodowa 687
Ogrodowa 688
Ogrodowa 689
Ogrodowa 690
Ogrodowa 691
Ogrodowa 692
Ogrodowa 693
Ogrodowa 694
Ogrodowa 695
Ogrodowa 696
Ogrodowa 697
Ogrodowa 698
Ogrodowa 699
Ogrodowa 700
Ogrodowa 701
Ogrodowa 702
Ogrodowa 703
Ogrodowa 704
Ogrodowa 705
Ogrodowa 706
Ogrodowa 707
Ogrodowa 708
Ogrodowa 709
Ogrodowa 710
Ogrodowa 711
Ogrodowa 712
Ogrodowa 713
Ogrodowa 714
Ogrodowa 715
Ogrodowa 716
Ogrodowa 717
Ogrodowa 718
Ogrodowa 719
Ogrodowa 720
Ogrodowa 721
Ogrodowa 722
Ogrodowa 723
Ogrodowa 724
Ogrodowa 725
Ogrodowa 726
Ogrodowa 727
Ogrodowa 728
Ogrodowa 729
Ogrodowa 730
Ogrodowa 731
Ogrodowa 732
Ogrodowa 733
Ogrodowa 734
Ogrodowa 735
Ogrodowa 736
Ogrodowa 737
Ogrodowa 738
Ogrodowa 739
Ogrodowa 740
Ogrodowa 741
Ogrodowa 742
Ogrodowa 743
Ogrodowa 744
Ogrodowa 745
Ogrodowa 746
Ogrodowa 747
Ogrodowa 748
Ogrodowa 749
Ogrodowa 750
Ogrodowa 751
Ogrodowa 752
Ogrodowa 753
Ogrodowa 754
Ogrodowa 755
Ogrodowa 756
Ogrodowa 757
Ogrodowa 758
Ogrodowa 759
Ogrodowa 760
Ogrodowa 761
Ogrodowa 762
Ogrodowa 763
Ogrodowa 764
Ogrodowa 765
Ogrodowa 766
Ogrodowa 767
Ogrodowa 768
Ogrodowa 769
Ogrodowa 770
Ogrodowa 771
Ogrodowa 772
Ogrodowa 773
Ogrodowa 774
Ogrodowa 775
Ogrodowa 776
Ogrodowa 777
Ogrodowa 778
Ogrodowa 779
Ogrodowa 780
Ogrodowa 781
Ogrodowa 782
Ogrodowa 783
Ogrodowa 784
Ogrodowa 785
Ogrodowa 786
Ogrodowa 787
Ogrodowa 788
Ogrodowa 789
Ogrodowa 790
Ogrodowa 791
Ogrodowa 792
Ogrodowa 793
Ogrodowa 794
Ogrodowa 795
Ogrodowa 796
Ogrodowa 797
Ogrodowa 798
Ogrodowa 799
Ogrodowa 800
Ogrodowa 801
Ogrodowa 802
Ogrodowa 803
Ogrodowa 804
Ogrodowa 805
Ogrodowa 806
Ogrodowa 807
Ogrodowa 808
Ogrodowa 809
Ogrodowa 810
Ogrodowa 811
Ogrodowa 812
Ogrodowa 813
Ogrodowa 814
Ogrodowa 815
Ogrodowa 816
Ogrodowa 817
Ogrodowa 818
Ogrodowa 819
Ogrodowa 820
Ogrodowa 821
Ogrodowa 822
Ogrodowa 823
Ogrodowa 824
Ogrodowa 825
Ogrodowa 826
Ogrodowa 827
Ogrodowa 828
Ogrodowa 829
Ogrodowa 830
Ogrodowa 831
Ogrodowa 832
Ogrodowa 833
Ogrodowa 834
Ogrodowa 835
Ogrodowa 836
Ogrodowa 837
Ogrodowa 838
Ogrodowa 839
Ogrodowa 840
Ogrodowa 841
Ogrodowa 842
Ogrodowa 843
Ogrodowa 844
Ogrodowa 845
Ogrodowa 846
Ogrodowa 847
Ogrodowa 848
Ogrodowa 849
Ogrodowa 850
Ogrodowa 851
Ogrodowa 852
Ogrodowa 853
Ogrodowa 854
Ogrodowa 855
Ogrodowa 856
Ogrodowa 857
Ogrodowa 858
Ogrodowa 859
Ogrodowa 860
Ogrodowa 861
Ogrodowa 862
Ogrodowa 863
Ogrodowa 864
Ogrodowa 865
Ogrodowa 866
Ogrodowa 867
Ogrodowa 868
Ogrodowa 869
Ogrodowa 870
Ogrodowa 871
Ogrodowa 872
Ogrodowa 873
Ogrodowa 874
Ogrodowa 875
Ogrodowa 876
Ogrodowa 877
Ogrodowa 878
Ogrodowa 879
Ogrodowa 880
Ogrodowa 881
Ogrodowa 882
Ogrodowa 883
Ogrodowa 884
Ogrodowa 885
Ogrodowa 886
Ogrodowa 887
Ogrodowa 888
Ogrodowa 889
Ogrodowa 890
Ogrodowa 891
Ogrodowa 892
Ogrodowa 893
Ogrodowa 894
Ogrodowa 895
Ogrodowa 896
Ogrodowa 897
Ogrodowa 898
Ogrodowa 899
Ogrodowa 900
Ogrodowa 901
Ogrodowa 902
Ogrodowa 903
Ogrodowa 904
Ogrodowa 905
Ogrodowa 906
Ogrodowa 907
Ogrodowa 908
Ogrodowa 909
Ogrodowa 910
Ogrodowa 911
Ogrodowa 912
Ogrodowa 913
Ogrodowa 914
Ogrodowa 915
Ogrodowa 916
Ogrodowa 917
Ogrodowa 918
Ogrodowa 919
Ogrodowa 920
Ogrodowa 921
Ogrodowa 922
Ogrodowa 923
Ogrodowa 924
Ogrodowa 925
Ogrodowa 926
Ogrodowa 927
Ogrodowa 928
Ogrodowa 929
Ogrodowa 930
Ogrodowa 931
Ogrodowa 932
Ogrodowa 933
Ogrodowa 934
Ogrodowa 935
Ogrodowa 936
Ogrodowa 937
Ogrodowa 938
Ogrodowa 939
Ogrodowa 940
Ogrodowa 941
Ogrodowa 942
Ogrodowa 943
Ogrodowa 944
Ogrodowa 945
Ogrodowa 946
Ogrodowa 947
Ogrodowa 948
Ogrodowa 949
Ogrodowa 950
Ogrodowa 951
Ogrodowa 952
Ogrodowa 953
Ogrodowa 954
Ogrodowa 955
Ogrodowa 956
Ogrodowa 957
Ogrodowa 958
Ogrodowa 959
Ogrodowa 960
Ogrodowa 961
Ogrodowa 962
Ogrodowa 963
Ogrodowa 964
Ogrodowa 965
Ogrodowa 966
Ogrodowa 967
Ogrodowa 968
Ogrodowa 969
Ogrodowa 970
Ogrodowa 971
Ogrodowa 972
Ogrodowa 973
Ogrodowa 974
Ogrodowa 975
Ogrodowa 976
Ogrodowa 977
Ogrodowa 978
Ogrodowa 979
Ogrodowa 980
Ogrodowa 981
Ogrodowa 982
Ogrodowa 983
Ogrodowa 984
Ogrodowa 985
Ogrodowa 986
Ogrodowa 987
Ogrodowa 988
Ogrodowa 989
Ogrodowa 990
Ogrodowa 991
Ogrodowa 992
Ogrodowa 993
Ogrodowa 994
Ogrodowa 995
Ogrodowa 996
Ogrodowa 997
Ogrodowa 998
Ogrodowa 999
Ogrodowa 1000
Ogrodowa 1001
Ogrodowa 1002
Ogrodowa 1003
Ogrodowa 1004
Ogrodowa 1005
Ogrodowa 1006
Ogrodowa 1007
Ogrodowa 1008
Ogrodowa 1009
Ogrodowa 1010
Ogrodowa 1011
Ogrodowa 1012
Ogrodowa 1013
Ogrodowa 1014
Ogrodowa 1015
Ogrodowa 1016
Ogrodowa 1017
Ogrodowa 1018
Ogrodowa 1019
Ogrodowa 1020
Ogrodowa 1021
Ogrodowa 1022
Ogrodowa 1023
Ogrodowa 1024
Ogrodowa 1025
Ogrodowa 1026
Ogrodowa 1027
Ogrodowa 1028
Ogrodowa 1029
Ogrodowa 1030
Ogrodowa 1031
Ogrodowa 1032
Ogrodowa 1033
Ogrodowa 1034
Ogrodowa 1035
Ogrodowa 1036
Ogrodowa 1037
Ogrodowa 1038
Ogrodowa 1039
Ogrodowa 1040
Ogrodowa 1041
Ogrodowa 1042
Ogrodowa 1043
Ogrodowa 1044
Ogrodowa 1045
Ogrodowa 1046
Ogrodowa 1047
Ogrodowa 1048
Ogrodowa 1049
Ogrodowa 1050
Ogrodowa 1051
Ogrodowa 1052
Ogrodowa 1053
Ogrodowa 1054
Ogrodowa 1055
Ogrodowa 1056
Ogrodowa 1057
Ogrodowa 1058
Ogrodowa 1059
Ogrodowa 1060
Ogrodowa 1061
Ogrodowa 1062
Ogrodowa 1063
Ogrodowa 1064
Ogrodowa 1065
Ogrodowa 1066
Ogrodowa 1067
Ogrodowa 1068
Ogrodowa 1069
Ogrodowa 1070
Ogrodowa 1071
Ogrodowa 1072
Ogrodowa 1073
Ogrodowa 1074
Ogrodowa 1075
Ogrodowa 1076
Ogrodowa 1077
Ogrodowa 1078
Ogrodowa 1079
Ogrodowa 1080
Ogrodowa 1081
Ogrodowa 1082
Ogrodowa 1083
Ogrodowa 1084
Ogrodowa 1085
Ogrodowa 1086
Ogrodowa 1087
Ogrodowa 1088
Ogrodowa 1089
Ogrodowa 1090
Ogrodowa 1091
Ogrodowa 1092
Ogrodowa 1093
Ogrodowa 1094
Ogrodowa 1095
Ogrodowa 1096
Ogrodowa 1097
Ogrodowa 1098
Ogrodowa 1099
Ogrodowa 1100
Ogrodowa 1101
Ogrodowa 1102
Ogrodowa 1103
Ogrodowa 1104
Ogrodowa 1105
Ogrodowa 1106
Ogrodowa 1107
Ogrodowa 1108
Ogrodowa 1109
Ogrodowa 1110
Ogrodowa 1111
Ogrodowa 1112
Ogrodowa 1113
Ogrodowa 1114
Ogrodowa 1115
Ogrodowa 1116
Ogrodowa 1117
Ogrodowa 1118
Ogrodowa 1119
Ogrodowa 1120
Ogrodowa 1121
Ogrodowa 1122
Ogrodowa 1123
Ogrodowa 1124
Ogrodowa 1125
Ogrodowa 1126
Ogrodowa 1127
Ogrodowa 1128
Ogrodowa 1129
Ogrodowa 1130
Ogrodowa 1131
Ogrodowa 1132
Ogrodowa 1133
Ogrodowa 1134
Ogrodowa 1135
Ogrodowa 1136
Ogrodowa 1137
Ogrodowa 1138
Ogrodowa 1139
Ogrodowa 1140
Ogrodowa 1141
Ogrodowa 1142
Ogrodowa 1143
Ogrodowa 1144
Ogrodowa 1145
Ogrodowa 1146
Ogrodowa 1147
Ogrodowa 1148
Ogrodowa 1149
Ogrodowa 1150
Ogrodowa 1151
Ogrodowa 1152
Ogrodowa 1153
Ogrodowa 1154
Ogrodowa 1155
Ogrodowa 1156
Ogrodowa 1157
Ogrodowa 1158
Ogrodowa 1159
Ogrodowa 1160
Ogrodowa 1161
Ogrodowa 1162
Ogrodowa 1163
Ogrodowa 1164
Ogrodowa 1165
Ogrodowa 1166
Ogrodowa 1167
Ogrodowa 1168
Ogrodowa 1169
Ogrodowa 1170
Ogrodowa 1171
Ogrodowa 1172
Ogrodowa 1173
Ogrodowa 1174
Ogrodowa 1175
Ogrodowa 1176
Ogrodowa 1177
Ogrodowa 1178
Ogrodowa 1179
Ogrodowa 1180
Ogrodowa 1181
Ogrodowa 1182
Ogrodowa 1183
Ogrodowa 1184
Ogrodowa 1185
Ogrodowa 1186
Ogrodowa 1187
Ogrodowa 1188
Ogrodowa 1189
Ogrodowa 1190
Ogrodowa 1191
Ogrodowa 1192
Ogrodowa 1193
Ogrodowa 1194
Ogrodowa 1195
Ogrodowa 1196
Ogrodowa 1197
Ogrodowa 1198
Ogrodowa 1199
Ogrodowa 1200
Ogrodowa 1201
Ogrodowa 1202
Ogrodowa 1203
Ogrodowa 1204
Ogrodowa 1205
Ogrodowa 1206
Ogrodowa 1207
Ogrodowa 1208
Ogrodowa 1209
Ogrodowa 1210
Ogrodowa 1211
Ogrodowa 1212
Ogrodowa 1213
Ogrodowa 1214
Ogrodowa 1215
Ogrodowa 1216
Ogrodowa 1217
Ogrodowa 1218
Ogrodowa 1219
Ogrodowa 1220
Ogrodowa 1221
Ogrodowa 1222
Ogrodowa 1223
Ogrodowa 1224
Ogrodowa 1225
Ogrodowa 1226
Ogrodowa 1227
Ogrodowa 1228
Ogrodowa 1229
Ogrodowa 1230
Ogrodowa 1231
Ogrodowa 1232
Ogrodowa 1233
Ogrodowa 1234
Ogrodowa 1235
Ogrodowa 1236
Ogrodowa 1237
Ogrodowa 1238
Ogrodowa 1239
Ogrodowa 1240
Ogrodowa 1241
Ogrodowa 1242
Ogrodowa 1243
Ogrodowa 1244
Ogrodowa 1245
Ogrodowa 1246
Ogrodowa 1247
Ogrodowa 1248
Ogrodowa 1249
Ogrodowa 1250
Ogrodowa 1251
Ogrodowa 1252
Ogrodowa 1253
Ogrodowa 1254
Ogrodowa 1255
Ogrodowa 1256
Ogrodowa 1257
Ogrodowa 1258
Ogrodowa 1259
Ogrodowa 1260
Ogrodowa 1261
Ogrodowa 1262
Ogrodowa 1263
Ogrodowa 1264
Ogrodowa 1265
Ogrodowa 1266
Ogrodowa 1267
Ogrodowa 1268
Ogrodowa 1269
Ogrodowa 1270
Ogrodowa 1271
Ogrodowa 1272
Ogrodowa 1273
Ogrodowa 1274
Ogrodowa 1275
Ogrodowa 1276
Ogrodowa 1277
Ogrodowa 1278
Ogrodowa 1279
Ogrodowa 1280
Ogrodowa 1281
Ogrodowa 1282
Ogrodowa 1283
Ogrodowa 1284
Ogrodowa 1285
Ogrodowa 1286
Ogrodowa 1287
Ogrodowa 1288
Ogrodowa 1289
Ogrodowa 1290
Ogrodowa 1291
Ogrodowa 1292
Ogrodowa 1293
Ogrodowa 1294
Ogrodowa 1295
Ogrodowa 1296
Ogrodowa 1297
Ogrodowa 1298
Ogrodowa 1299
Ogrodowa 1300
Ogrodowa 1301
Ogrodowa 1302
Ogrodowa 1303
Ogrodowa 1304
Ogrodowa 1305
Ogrodowa 1306
Ogrodowa 1307
Ogrodowa 1308
Ogrodowa 1309
Ogrodowa 1310
Ogrodowa 1311
Ogrodowa 1312
Ogrodowa 1313
Ogrodowa 1314
Ogrodowa 1315
Ogrodowa 1316
Ogrodowa 1317
Ogrodowa 1318
Ogrodowa 1319
Ogrodowa 1320
Ogrodowa 1321
Ogrodowa 1322
Ogrodowa 1323
Ogrodowa 1324
Ogrodowa 1325
Ogrodowa 1326
Ogrodowa 1327
Ogrodowa 1328
Ogrodowa 1329
Ogrodowa 1330
Ogrodowa 1331
Ogrodowa 1332
Ogrodowa 1333
Ogrodowa 1334
Ogrodowa 1335
Ogrodowa 1336
Ogrodowa 1337
Ogrodowa 1338
Ogrodowa 1339
Ogrodowa 1340
Ogrodowa 1341
Ogrodowa 1342
Ogrodowa 1343
Ogrodowa 1344
Ogrodowa 1345
Ogrodowa 1346
Ogrodowa 1347
Ogrodowa 1348
Ogrodowa 1349
Ogrodowa 1350
Ogrodowa 1351
Ogrodowa 1352
Ogrodowa 1353
Ogrodowa 1354
Ogrodowa 1355
Ogrodowa 1356
Ogrodowa 1357
Ogrodowa 1358
Ogrodowa 1359
Ogrodowa 1360
Ogrodowa 1361
Ogrodowa 1362
Ogrodowa 1363
Ogrodowa 1364
Ogrodowa 1365
Ogrodowa 1366
Ogrodowa 1367
Ogrodowa 1368
Ogrodowa 1369
Ogrodowa 1370
Ogrodowa 1371
Ogrodowa 1372
Ogrodowa 1373
Ogrodowa 1374
Ogrodowa 1375
Ogrodowa 1376
Ogrodowa 1377
Ogrodowa 1378
Ogrodowa 1379
Ogrodowa 1380
Ogrodowa 1381
Ogrodowa 1382
Ogrodowa 1383
Ogrodowa 1384
Ogrodowa 1385
Ogrodowa 1386
Ogrodowa 1387
Ogrodowa 1388
Ogrodowa 1389
Ogrodowa 1390
Ogrodowa 1391
Ogrodowa 1392
Ogrodowa 1393
Ogrodowa 1394
Ogrodowa 1395
Ogrodowa 1396
Ogrodowa 1397
Ogrodowa 1398
Ogrodowa 1399
Ogrodowa 1400
Ogrodowa 1401
Ogrodowa 1402
Ogrodowa 1403
Ogrodowa 1404
Ogrodowa 1405
Ogrodowa 1406
Ogrodowa 1407
Ogrodowa 1408
Ogrodowa 1409
Ogrodowa 1410
Ogrodowa 1411
Ogrodowa 1412
Ogrodowa 1413
Ogrodowa 1414
Ogrodowa 1415
Ogrodowa 1416
Ogrodowa 1417
Ogrodowa 1418
Ogrodowa 1419
Ogrodowa 1420
Ogrodowa 1421
Ogrodowa 1422
Ogrodowa 1423
Ogrodowa 1424
Ogrodowa 1425
Ogrodowa 1426
Ogrodowa 1427
Ogrodowa 1428
Ogrodowa 1429
Ogrodowa 1430
Ogrodowa 1431
Ogrodowa 1432
Ogrodowa 1433
Ogrodowa 1434
Ogrodowa 1435
Ogrodowa 1436
Ogrodowa 1437
Ogrodowa 1438
Ogrodowa 1439
Ogrodowa 1440
Ogrodowa 1441
Ogrodowa 1442
Ogrodowa 1443
Ogrodowa 1444
Ogrodowa 1445
Ogrodowa 1446
Ogrodowa 1447
Ogrodowa 1448
Ogrodowa 1449
Ogrodowa 1450
Ogrodowa 1451
Ogrodowa 1452
Ogrodowa 1453
Ogrodowa 1454
Ogrodowa 1455
Ogrodowa 1456
Ogrodowa 1457
Ogrodowa 1458
Ogrodowa 1459
Ogrodowa 1460
Ogrodowa 1461
Ogrodowa 1462
Ogrodowa 1463
Ogrodowa 1464
Ogrodowa 1465
Ogrodowa 1466
Ogrodowa 1467
Ogrodowa 1468
Ogrodowa 1469
Ogrodowa 1470
Ogrodowa 1471
Ogrodowa 1472
Ogrodowa 1473
Ogrodowa 1474
Ogrodowa 1475
Ogrodowa 1476
Ogrodowa 1477
Ogrodowa 1478
Ogrodowa 1479
Ogrodowa 1480
Ogrodowa 1481
Ogrodowa 1482
Ogrodowa 1483
Ogrodowa 1484
Ogrodowa 1485
Ogrodowa 1486

Strategiczna mapa hałasu
istniejącego stanu klimatu akustycznego
obszarów położonych w otoczeniu dróg wojewódzkich
województwa mazowieckiego

Mapa imisyjna, wskaźnik L_{DWN}

Arkusz 27/174

Legenda

- Granice powiatów
- Jednostki ewidencyjne
- Bufor 600 m
- Analizowane odcinki dróg wojewódzkich
- Pozostałe drogi
- Mosty, wiadukty
- Ekrany akustyczne
- Wody
- Tereny zieleni

Budynki

- szpitali, domów opieki społecznej
- szkół, przedszkoli, żłobków
- mieszkalne
- pozostałe

Przedziały imisji L_{DWN}

- 55,0 - 59,9 dB
- 60,0 - 64,9 dB
- 65,0 - 69,9 dB
- 70,0 - 74,9 dB
- 75,0 - 79,9 dB
- ≥ 80,0 dB

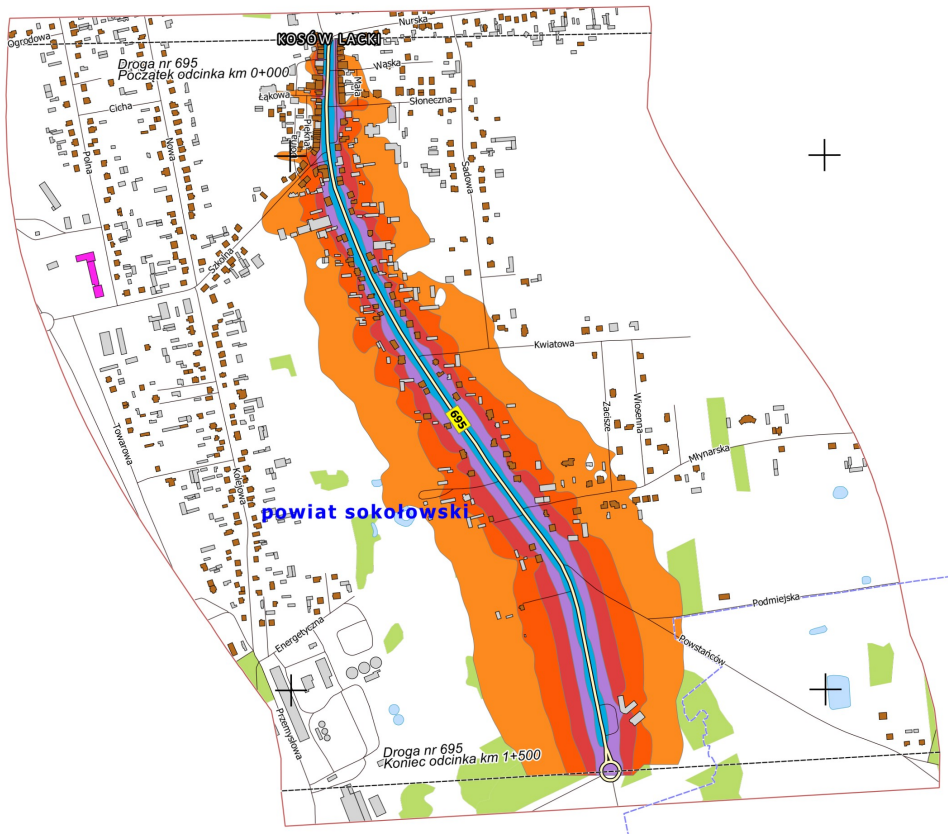

712000 713000 714000

530000

529000

N

Układ współrzędnych "PL-1992"
Skala 1: 10 000

0 200 400 600 800 m

Zamawiający
Mazowiecki Zarząd Dróg Wojewódzkich
ul. Mazowiecka 14, 00-048 Warszawa

Wykonawca:
LEMITOR Ochrona Środowiska sp. z o.o. sp. k.
ul. Długosza 40, 51-162 Wrocław

Strategiczna mapa hałasu
istniejącego stanu klimatu akustycznego
obszarów położonych w otoczeniu dróg wojewódzkich
województwa mazowieckiego

Mapa imisyjna, wskaźnik L_{DWN}

Arkusz 28/174

Legenda

- Granice powiatów
- Jednostki ewidencyjne
- Bufor 600 m
- Analizowane odcinki dróg wojewódzkich
- Pozostałe drogi
- Mosty, wiadukty
- Ekrany akustyczne
- Wody
- Tereny zieleni

Budynki

- szpitali, domów opieki społecznej
- szkół, przedszkoli, żłobków
- mieszkalne
- pozostałe

Przedziały imisji L_{DWN}

- 55,0 - 59,9 dB
- 60,0 - 64,9 dB
- 65,0 - 69,9 dB
- 70,0 - 74,9 dB
- 75,0 - 79,9 dB
- ≥ 80,0 dB

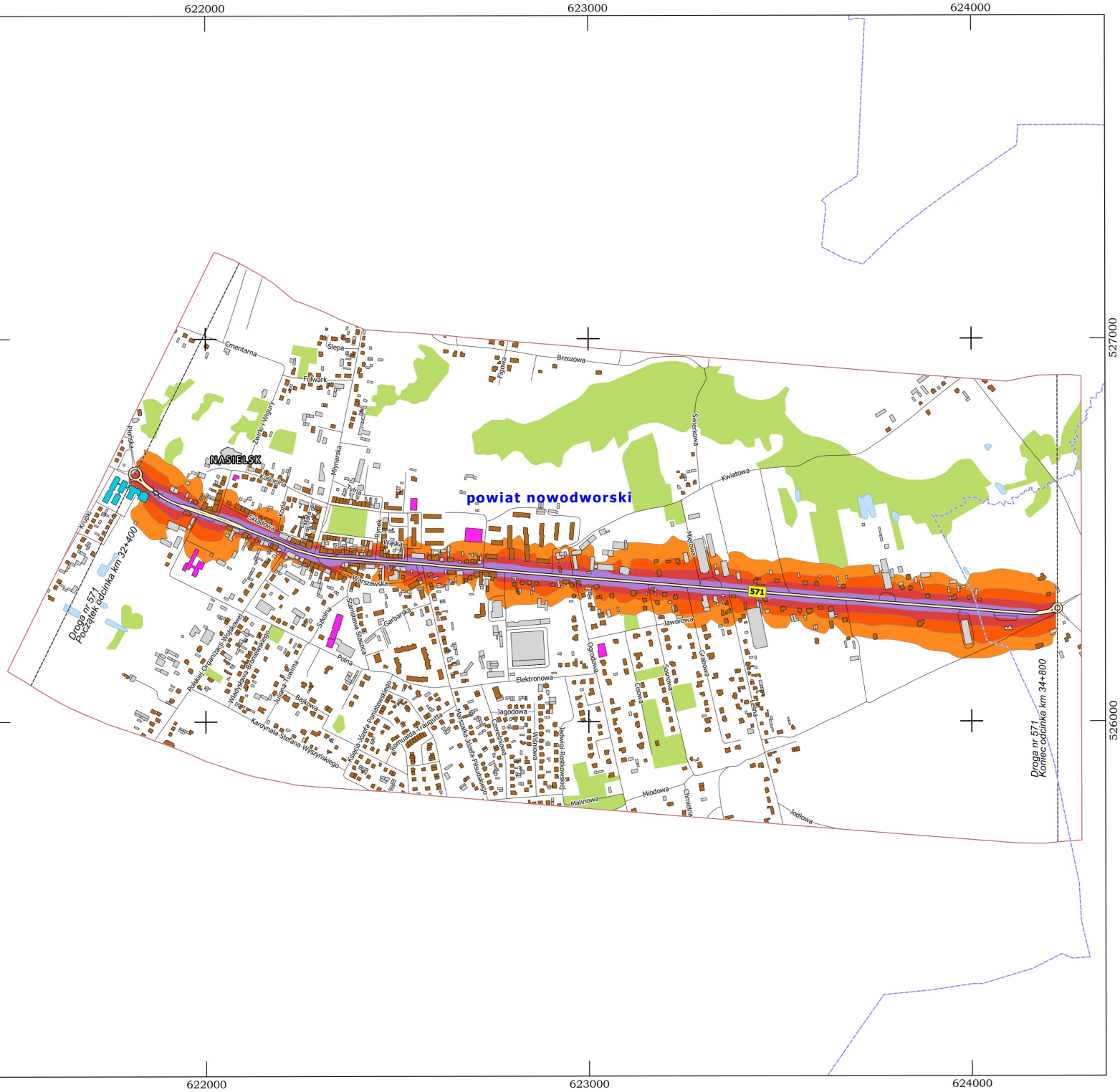

N

Układ współrzędnych "PL-1992"
Skala 1: 10 000

0 200 400 600 800 m

Zamawiający
Mazowiecki Zarząd Dróg Wojewódzkich
ul. Mazowiecka 14, 00-048 Warszawa

Mazowiecki Zarząd Dróg Wojewódzkich w Warszawie

Wykonawca:
LEMITOR Ochrona Środowiska sp. z o.o. sp. k.
ul. Długosza 40, 51-162 Wrocław

lemitor OCHRONA ŚRODOWISKA

Strategiczna mapa hałasu
istniejącego stanu klimatu akustycznego
obszarów położonych w otoczeniu dróg wojewódzkich
województwa mazowieckiego

Mapa imisyjna, wskaźnik L_{DWN}

Arkusz 29/174

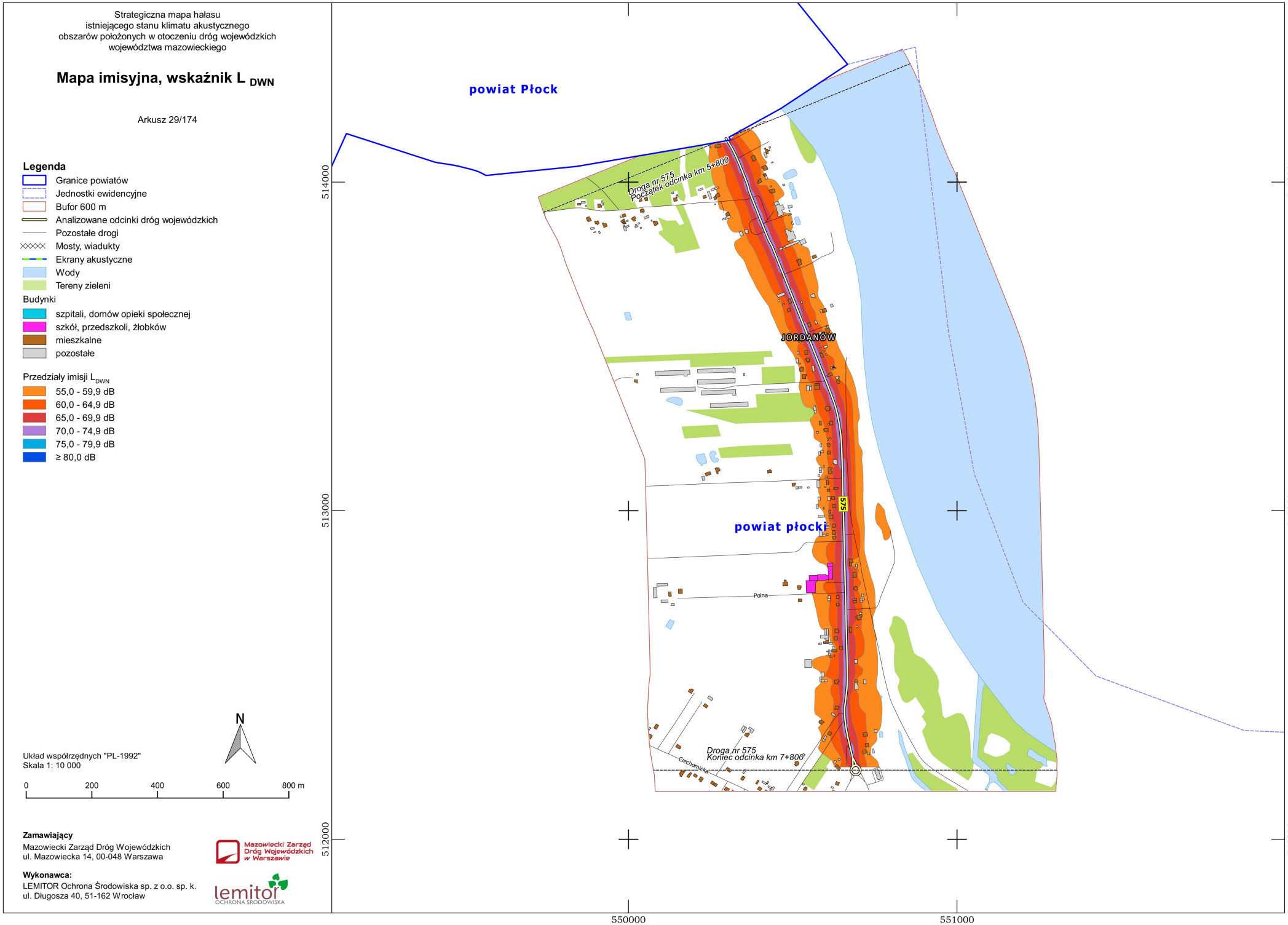

Legenda

- Granice powiatów
- Jednostki ewidencyjne
- Bufor 600 m
- Analizowane odcinki dróg wojewódzkich
- Pozostałe drogi
- Mosty, wiadukty
- Ekrany akustyczne
- Wody
- Tereny zieleni

Budynki

- szpitali, domów opieki społecznej
- szkół, przedszkoli, żłobków
- mieszkalne
- pozostałe

Przedziały imisji L_{DWN}

- 55,0 - 59,9 dB
- 60,0 - 64,9 dB
- 65,0 - 69,9 dB
- 70,0 - 74,9 dB
- 75,0 - 79,9 dB
- ≥ 80,0 dB

N

Układ współrzędnych "PL-1992"
Skala 1: 10 000

0 200 400 600 800 m

Zamawiający
Mazowiecki Zarząd Dróg Wojewódzkich
ul. Mazowiecka 14, 00-048 Warszawa

Wykonawca:
LEMITOR Ochrona Środowiska sp. z o.o. sp. k.
ul. Długosza 40, 51-162 Wrocław

Strategiczna mapa hałasu
istniejącego stanu klimatu akustycznego
obszarów położonych w otoczeniu dróg wojewódzkich
województwa mazowieckiego

Mapa imisyjna, wskaźnik L_{DWN}

Arkusz 30/174

Legenda

- Granice powiatów
- Jednostki ewidencyjne
- Bufor 600 m
- Analizowane odcinki dróg wojewódzkich
- Pozostałe drogi
- Mosty, wiadukty
- Ekrany akustyczne
- Wody
- Tereny zieleni

Budynki

- szpitali, domów opieki społecznej
- szkół, przedszkoli, żłobków
- mieszkalne
- pozostałe

Przedziały imisji L_{DWN}

- 55,0 - 59,9 dB
- 60,0 - 64,9 dB
- 65,0 - 69,9 dB
- 70,0 - 74,9 dB
- 75,0 - 79,9 dB
- ≥ 80,0 dB

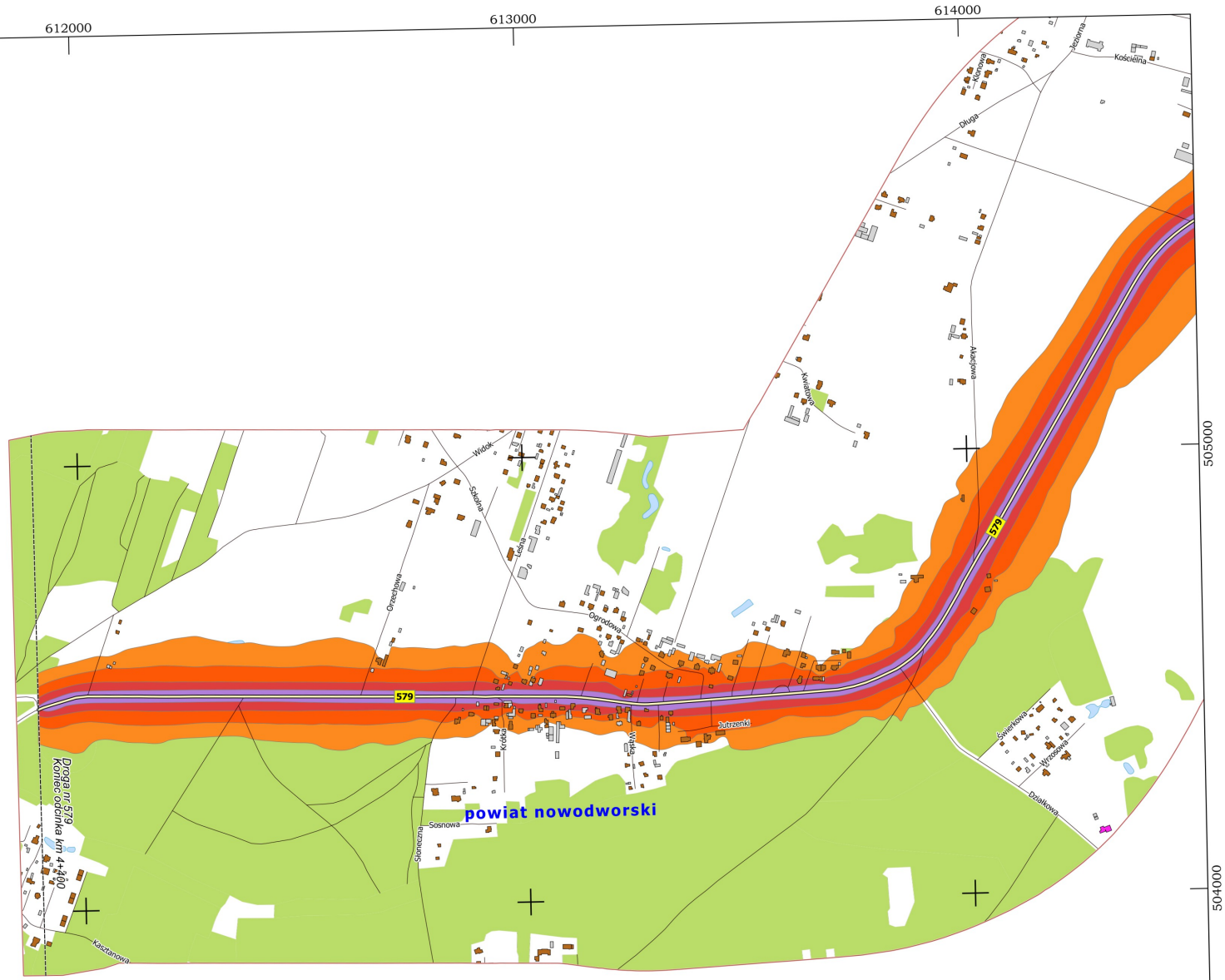

N

Układ współrzędnych "PL-1992"
Skala 1: 10 000

0 200 400 600 800 m

Zamawiający
Mazowiecki Zarząd Dróg Wojewódzkich
ul. Mazowiecka 14, 00-048 Warszawa

Mazowiecki Zarząd Dróg Wojewódzkich w Warszawie

Wykonawca:
LEMITOR Ochrona Środowiska sp. z o.o. sp. k.
ul. Długosza 40, 51-162 Wrocław

lemitor OCHRONA ŚRODOWISKA

Strategiczna mapa hałasu
istniejącego stanu klimatu akustycznego
obszarów położonych w otoczeniu dróg wojewódzkich
województwa mazowieckiego

Mapa imisyjna, wskaźnik L_{DWN}

Arkusz 31/174

Legenda

- Granice powiatów
- Jednostki ewidencyjne
- Bufor 600 m
- Analizowane odcinki dróg wojewódzkich
- Pozostałe drogi
- Mosty, wiadukty
- Ekrany akustyczne
- Wody
- Tereny zieleni

Budynki

- szpitali, domów opieki społecznej
- szkół, przedszkoli, żłobków
- mieszkalne
- pozostałe

Przedziały imisji L_{DWN}

- 55,0 - 59,9 dB
- 60,0 - 64,9 dB
- 65,0 - 69,9 dB
- 70,0 - 74,9 dB
- 75,0 - 79,9 dB
- ≥ 80,0 dB

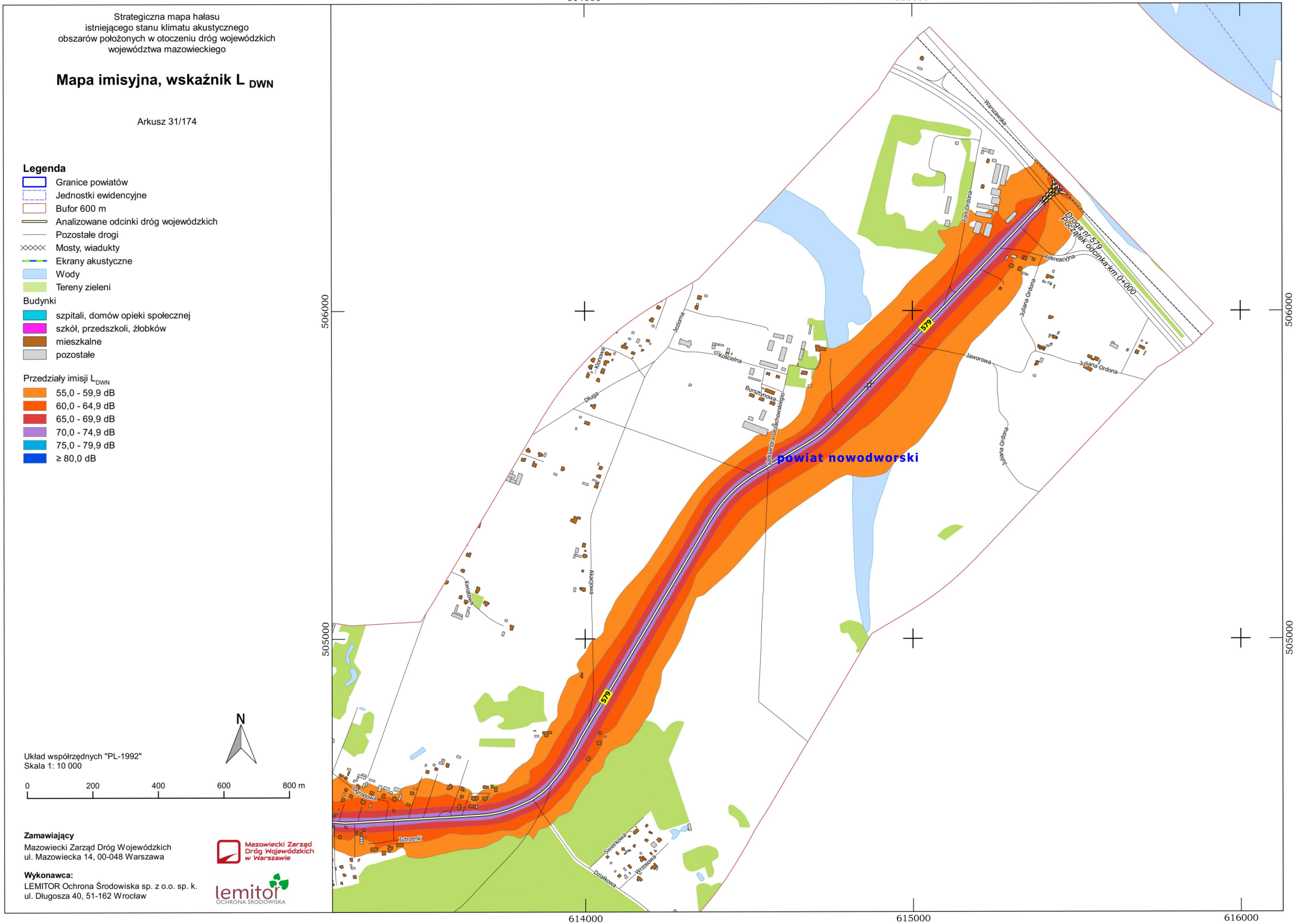

Układ współrzędnych "PL-1992"
Skala 1: 10 000

Zamawiający
Mazowiecki Zarząd Dróg Wojewódzkich
ul. Mazowiecka 14, 00-048 Warszawa

Wykonawca:
LEMITOR Ochrona Środowiska sp. z o.o. sp. k.
ul. Długosza 40, 51-162 Wrocław

Strategiczna mapa hałasu
istniejącego stanu klimatu akustycznego
obszarów położonych w otoczeniu dróg wojewódzkich
województwa mazowieckiego

Mapa imisyjna, wskaźnik L_{DWN}

Arkusz 32/174

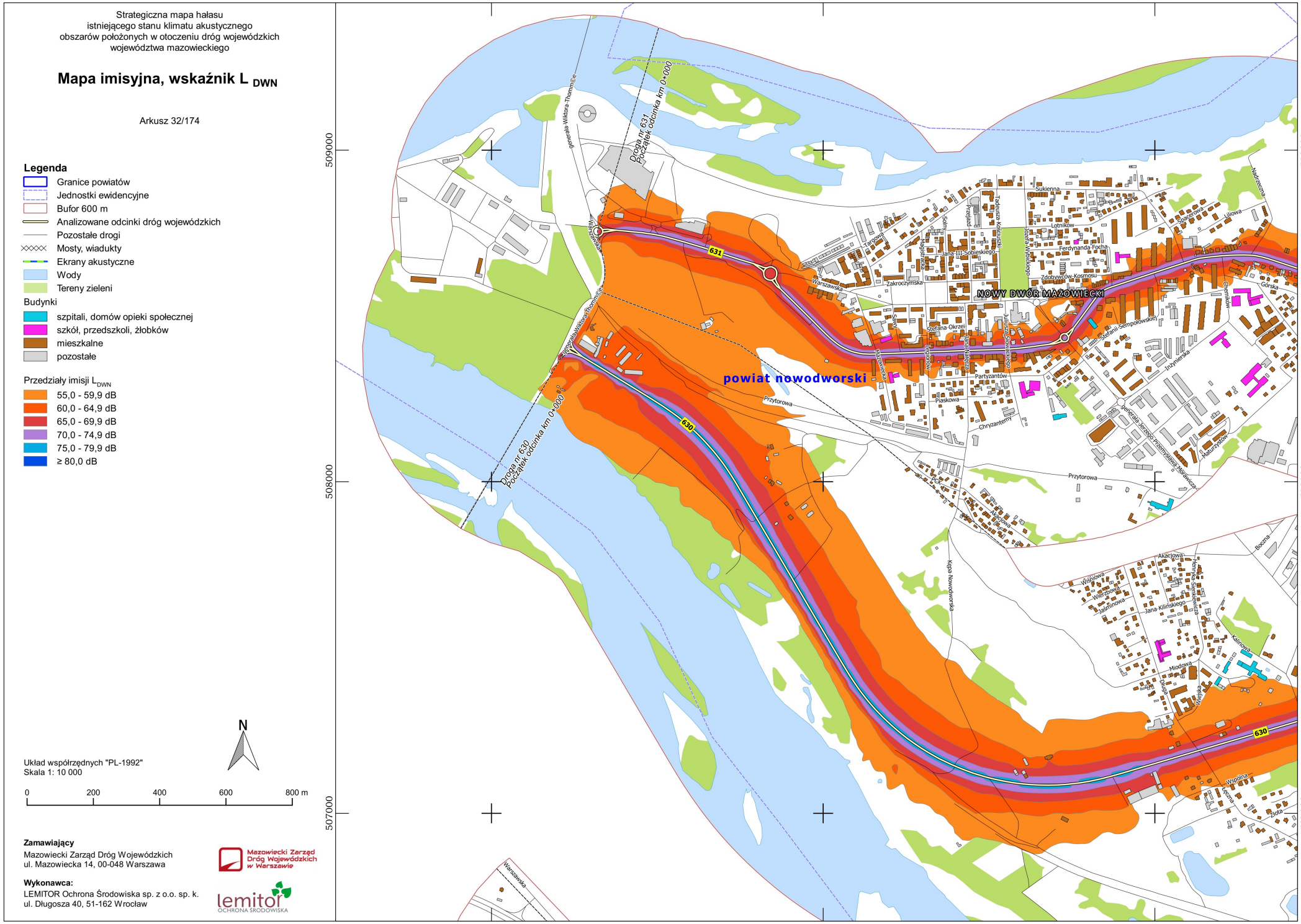

Legenda

- Granice powiatów
- Jednostki ewidencyjne
- Bufor 600 m
- Analizowane odcinki dróg wojewódzkich
- Pozostałe drogi
- Mosty, wiadukty
- Ekrany akustyczne
- Wody
- Tereny zieleni

Budynki

- szpitali, domów opieki społecznej
- szkół, przedszkoli, żłobków
- mieszkalne
- pozostałe

Przedziały imisji L_{DWN}

- 55,0 - 59,9 dB
- 60,0 - 64,9 dB
- 65,0 - 69,9 dB
- 70,0 - 74,9 dB
- 75,0 - 79,9 dB
- ≥ 80,0 dB

N

Układ współrzędnych "PL-1992"
Skala 1: 10 000

0 200 400 600 800 m

Zamawiający
Mazowiecki Zarząd Dróg Wojewódzkich
ul. Mazowiecka 14, 00-048 Warszawa

Mazowiecki Zarząd Dróg Wojewódzkich w Warszawie

Wykonawca:
LEMITOR Ochrona Środowiska sp. z o.o. sp. k.
ul. Długosza 40, 51-162 Wrocław

lemitor OCHRONA ŚRODOWISKA

Strategiczna mapa hałasu
istniejącego stanu klimatu akustycznego
obszarów położonych w otoczeniu dróg wojewódzkich
województwa mazowieckiego

Mapa imisyjna, wskaźnik L_{DWN}

Arkusz 33/174

Legenda

- Granice powiatów
- Jednostki ewidencyjne
- Bufor 600 m
- Analizowane odcinki dróg wojewódzkich
- Pozostałe drogi
- Mosty, wiadukty
- Ekrany akustyczne
- Wody
- Tereny zieleni

Budynki

- szpitali, domów opieki społecznej
- szkół, przedszkoli, żłobków
- mieszkalne
- pozostałe

Przedziały imisji L_{DWN}

- 55,0 - 59,9 dB
- 60,0 - 64,9 dB
- 65,0 - 69,9 dB
- 70,0 - 74,9 dB
- 75,0 - 79,9 dB
- ≥ 80,0 dB

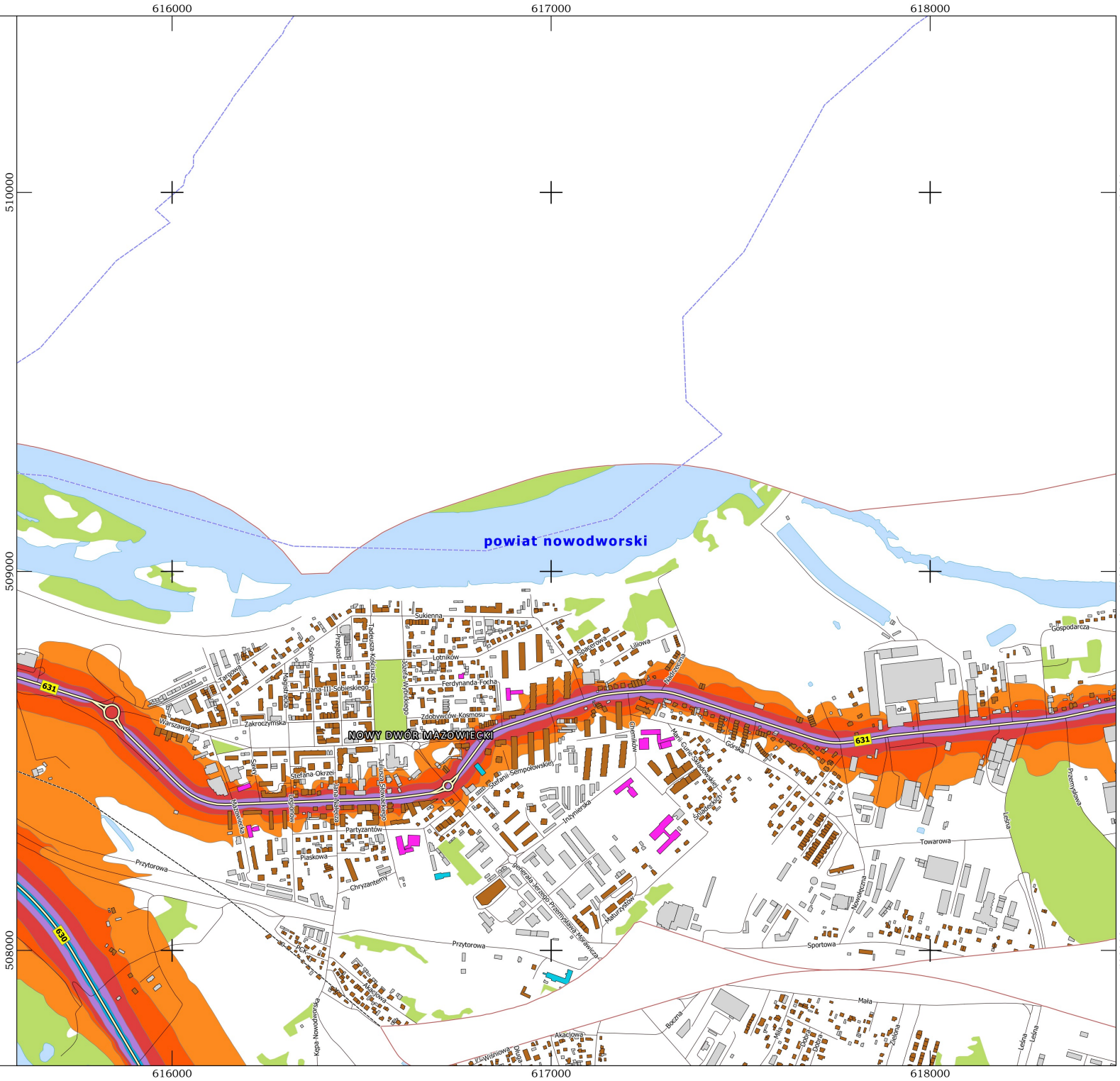

N

Układ współrzędnych "PL-1992"
Skala 1: 10 000

0 200 400 600 800 m

Zamawiający
Mazowiecki Zarząd Dróg Wojewódzkich
ul. Mazowiecka 14, 00-048 Warszawa

Wykonawca:
LEMITOR Ochrona Środowiska sp. z o.o. sp. k.
ul. Długosza 40, 51-162 Wrocław

Strategiczna mapa hałasu
istniejącego stanu klimatu akustycznego
obszarów położonych w otoczeniu dróg wojewódzkich
województwa mazowieckiego

Mapa imisyjna, wskaźnik L_{DWN}

Arkusz 34/174

Legenda

- Granice powiatów
- Jednostki ewidencyjne
- Bufor 600 m
- Analizowane odcinki dróg wojewódzkich
- Pozostałe drogi
- Mosty, wiadukty
- Ekrany akustyczne
- Wody
- Tereny zieleni

Budynki

- szpitali, domów opieki społecznej
- szkół, przedszkoli, żłobków
- mieszkalne
- pozostałe

Przedziały imisji L_{DWN}

- 55,0 - 59,9 dB
- 60,0 - 64,9 dB
- 65,0 - 69,9 dB
- 70,0 - 74,9 dB
- 75,0 - 79,9 dB
- ≥ 80,0 dB



Układ współrzędnych "PL-1992"
Skala 1: 10 000

0 200 400 600 800 m

Zamawiający
Mazowiecki Zarząd Dróg Wojewódzkich
ul. Mazowiecka 14, 00-048 Warszawa

Wykonawca:
LEMITOR Ochrona Środowiska sp. z o.o. sp. k.
ul. Długosza 40, 51-162 Wrocław

Strategiczna mapa hałasu
istniejącego stanu klimatu akustycznego
obszarów położonych w otoczeniu dróg wojewódzkich
województwa mazowieckiego

Mapa imisyjna, wskaźnik L_{DWN}

Arkusz 35/174

Legenda

- Granice powiatów
- Jednostki ewidencyjne
- Bufor 600 m
- Analizowane odcinki dróg wojewódzkich
- Pozostałe drogi
- Mosty, wiadukty
- Ekrany akustyczne
- Wody
- Tereny zieleni

Budynki

- szpitali, domów opieki społecznej
- szkół, przedszkoli, żłobków
- mieszkalne
- pozostałe

Przedziały imisji L_{DWN}

- 55,0 - 59,9 dB
- 60,0 - 64,9 dB
- 65,0 - 69,9 dB
- 70,0 - 74,9 dB
- 75,0 - 79,9 dB
- ≥ 80,0 dB

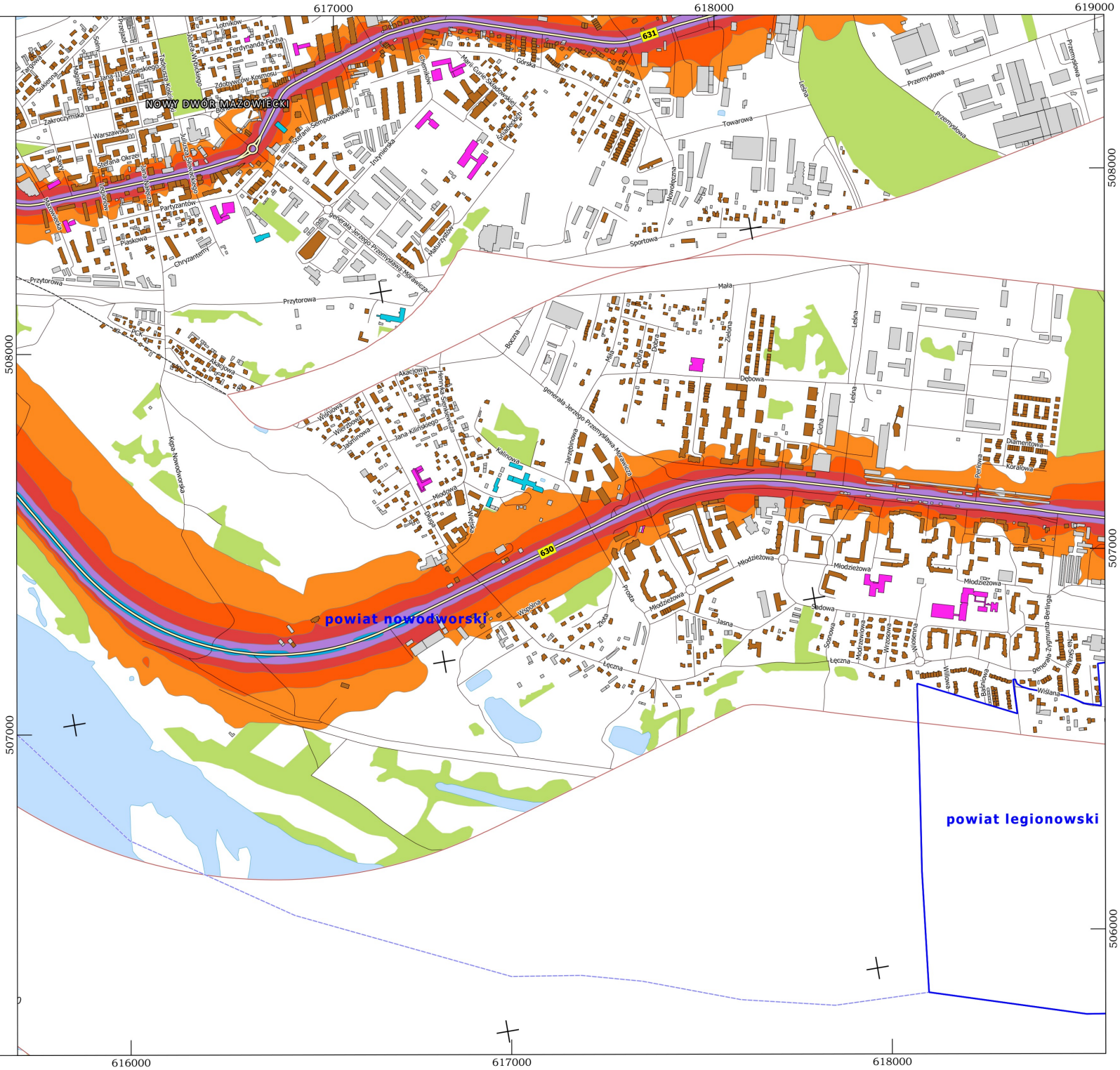

N

Układ współrzędnych "PL-1992"
Skala 1: 10 000

0 200 400 600 800 m

Zamawiający
Mazowiecki Zarząd Dróg Wojewódzkich
ul. Mazowiecka 14, 00-048 Warszawa

Wykonawca:
LEMITOR Ochrona Środowiska sp. z o.o. sp. k.
ul. Długosza 40, 51-162 Wrocław

Strategiczna mapa hałasu
istniejącego stanu klimatu akustycznego
obszarów położonych w otoczeniu dróg wojewódzkich
województwa mazowieckiego

Mapa imisyjna, wskaźnik L_{DWN}

Arkusz 36/174

Legenda

- Granice powiatów
- Jednostki ewidencyjne
- Bufor 600 m
- Analizowane odcinki dróg wojewódzkich
- Pozostałe drogi
- Mosty, wiadukty
- Ekrany akustyczne
- Wody
- Tereny zieleni

Budynki

- szpitali, domów opieki społecznej
- szkół, przedszkoli, żłobków
- mieszkalne
- pozostałe

Przedziały imisji L_{DWN}

- 55,0 - 59,9 dB
- 60,0 - 64,9 dB
- 65,0 - 69,9 dB
- 70,0 - 74,9 dB
- 75,0 - 79,9 dB
- ≥ 80,0 dB

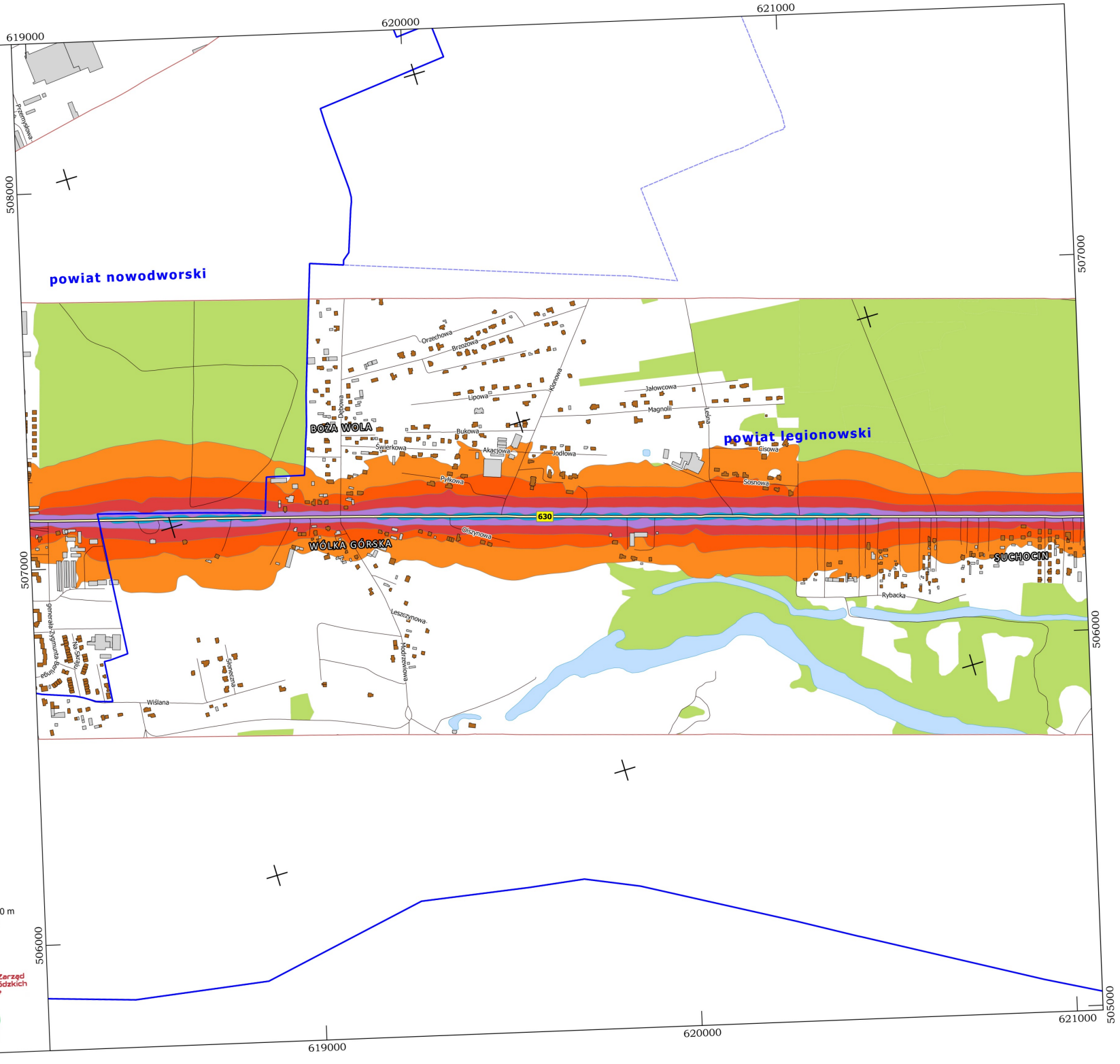

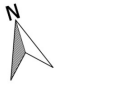

Układ współrzędnych "PL-1992"
Skala 1: 10 000

0 200 400 600 800 m

Zamawiający
Mazowiecki Zarząd Dróg Wojewódzkich
ul. Mazowiecka 14, 00-048 Warszawa

Wykonawca:
LEMITOR Ochrona Środowiska sp. z o.o. sp. k.
ul. Długosza 40, 51-162 Wrocław

Strategiczna mapa hałasu
istniejącego stanu klimatu akustycznego
obszarów położonych w otoczeniu dróg wojewódzkich
województwa mazowieckiego

Mapa imisyjna, wskaźnik L_{DWN}

Arkusz 37/174

Legenda

- Granice powiatów
- Jednostki ewidencyjne
- Bufor 600 m
- Analizowane odcinki dróg wojewódzkich
- Pozostałe drogi
- Mosty, wiadukty
- Ekrany akustyczne
- Wody
- Tereny zieleni

Budynki

- szpitali, domów opieki społecznej
- szkół, przedszkoli, żłobków
- mieszkalne
- pozostałe

Przedziały imisji L_{DWN}

- 55,0 - 59,9 dB
- 60,0 - 64,9 dB
- 65,0 - 69,9 dB
- 70,0 - 74,9 dB
- 75,0 - 79,9 dB
- ≥ 80,0 dB

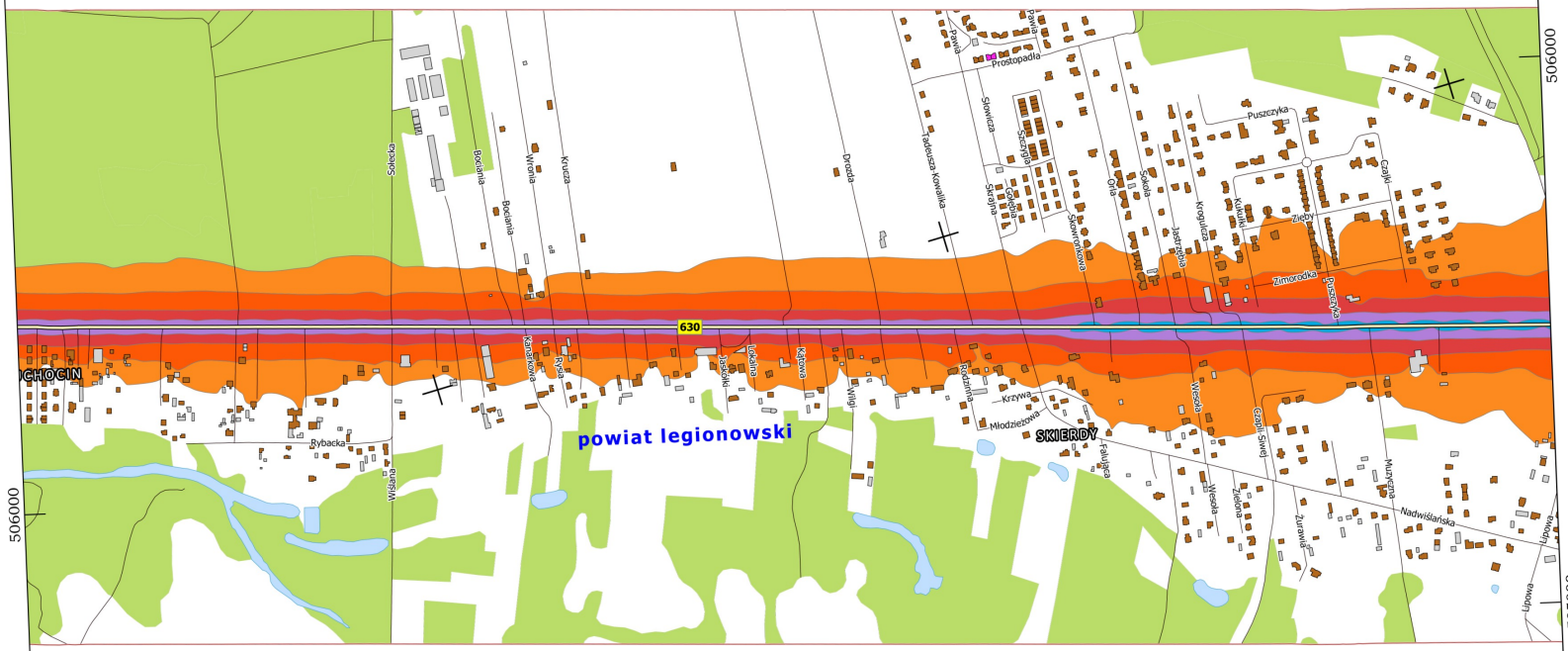



Układ współrzędnych "PL-1992"
Skala 1: 10 000

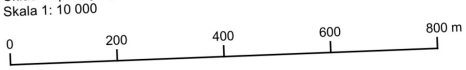

Zamawiający
Mazowiecki Zarząd Dróg Wojewódzkich
ul. Mazowiecka 14, 00-048 Warszawa

Wykonawca:
LEMITOR Ochrona Środowiska sp. z o.o. sp. k.
ul. Długosza 40, 51-162 Wrocław

Strategiczna mapa hałasu
istniejącego stanu klimatu akustycznego
obszarów położonych w otoczeniu dróg wojewódzkich
województwa mazowieckiego

Mapa imisyjna, wskaźnik L_{DWN}

Arkusz 38/174

Legenda

- Granice powiatów
- Jednostki ewidencyjne
- Bufor 600 m
- Analizowane odcinki dróg wojewódzkich
- Pozostałe drogi
- Mosty, wiadukty
- Ekrany akustyczne
- Wody
- Tereny zieleni

Budynki

- szpitali, domów opieki społecznej
- szkół, przedszkoli, żłobków
- mieszkalne
- pozostałe

Przedziały imisji L_{DWN}

- 55,0 - 59,9 dB
- 60,0 - 64,9 dB
- 65,0 - 69,9 dB
- 70,0 - 74,9 dB
- 75,0 - 79,9 dB
- ≥ 80,0 dB

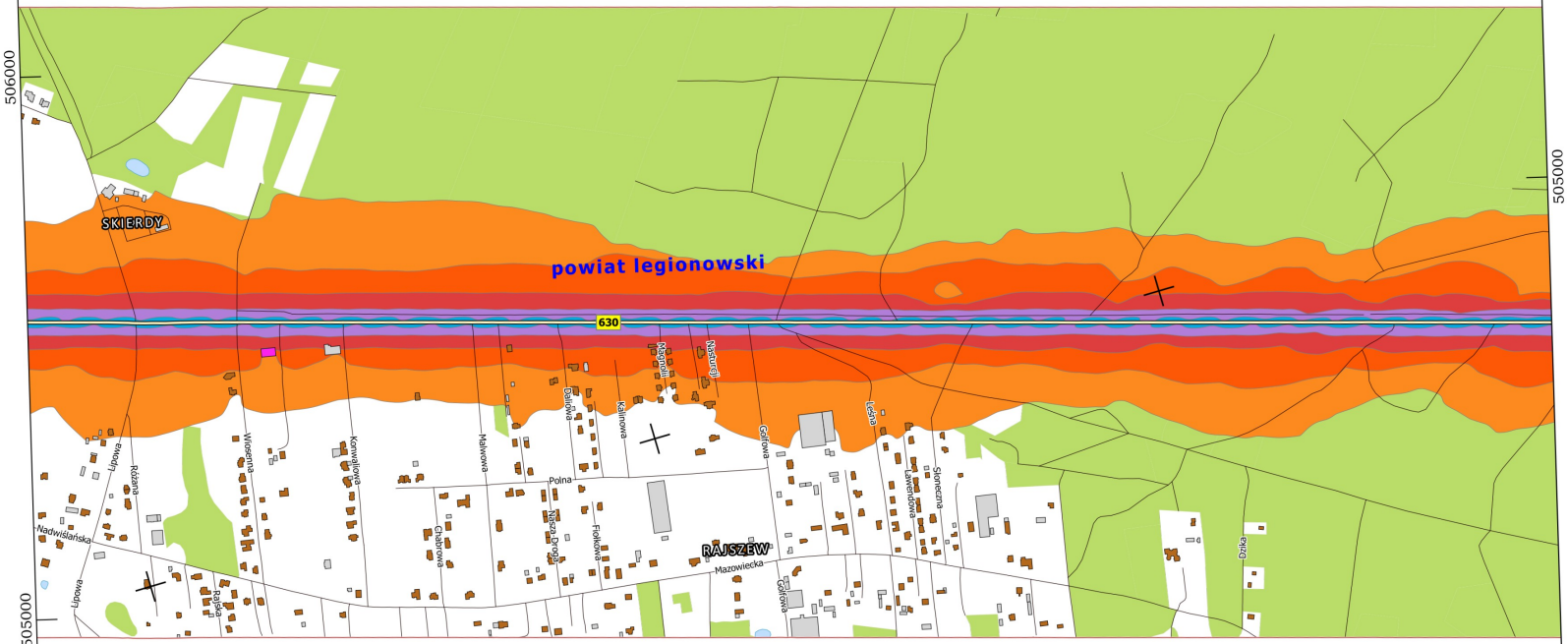

625000 626000 627000
506000 505000 504000
624000 625000 626000

Układ współrzędnych "PL-1992"
Skala 1: 10 000

0 200 400 600 800 m

Zamawiający
Mazowiecki Zarząd Dróg Wojewódzkich
ul. Mazowiecka 14, 00-048 Warszawa

Wykonawca:
LEMITOR Ochrona Środowiska sp. z o.o. sp. k.
ul. Długosza 40, 51-162 Wrocław

Strategiczna mapa hałasu
istniejącego stanu klimatu akustycznego
obszarów położonych w otoczeniu dróg wojewódzkich
województwa mazowieckiego

Mapa imisyjna, wskaźnik L_{DWN}

Arkusz 39/174

Legenda

- Granice powiatów
- Jednostki ewidencyjne
- Bufor 600 m
- Analizowane odcinki dróg wojewódzkich
- Pozostałe drogi
- Mosty, wiadukty
- Ekrany akustyczne
- Wody
- Tereny zieleni

Budynki

- szpitali, domów opieki społecznej
- szkół, przedszkoli, żłobków
- mieszkalne
- pozostałe

Przedziały imisji L_{DWN}

- 55,0 - 59,9 dB
- 60,0 - 64,9 dB
- 65,0 - 69,9 dB
- 70,0 - 74,9 dB
- 75,0 - 79,9 dB
- ≥ 80,0 dB

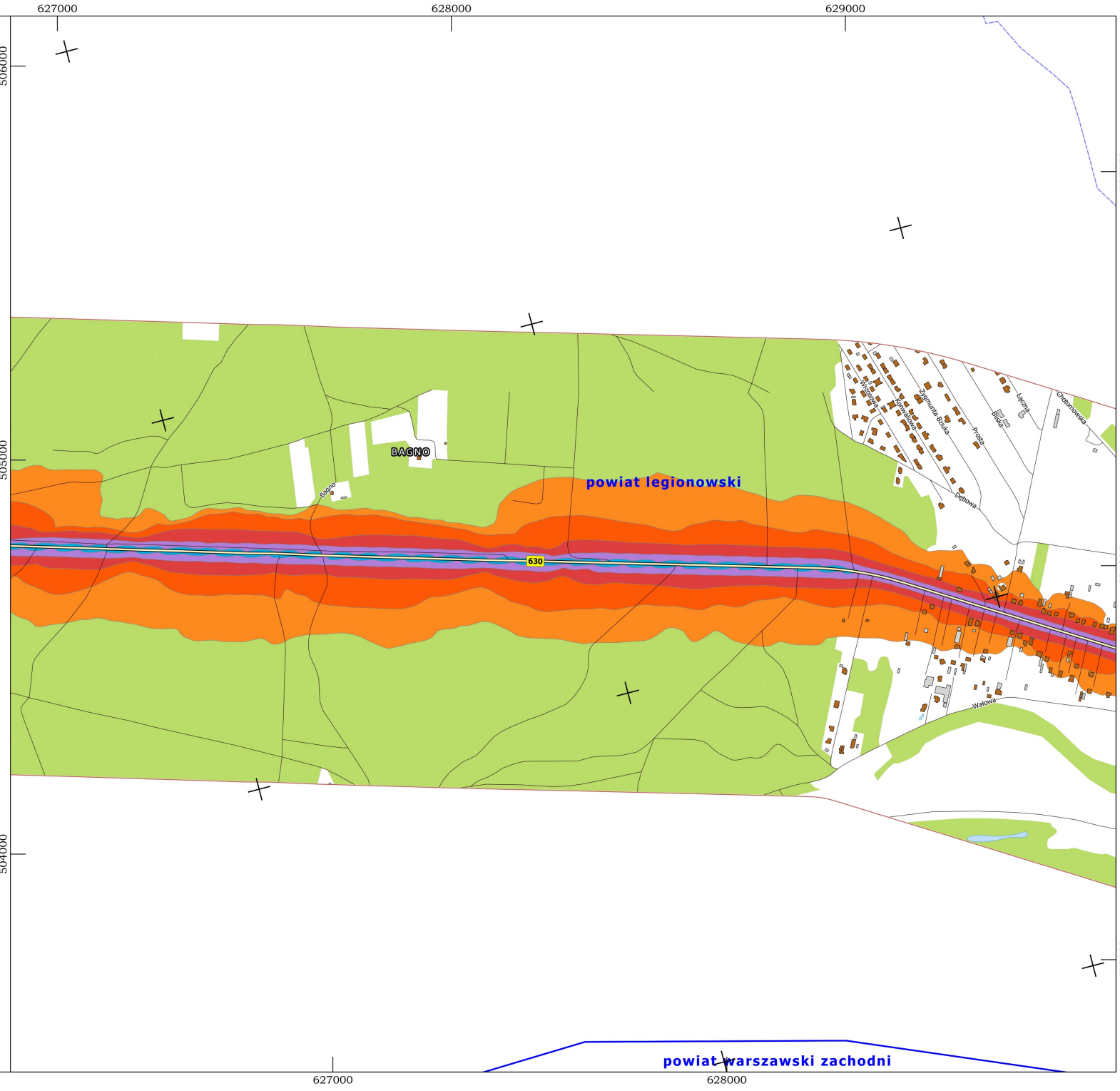

N

Układ współrzędnych "PL-1992"
Skala 1: 10 000

0 200 400 600 800 m

Zamawiający
Mazowiecki Zarząd Dróg Wojewódzkich
ul. Mazowiecka 14, 00-048 Warszawa

Mazowiecki Zarząd Dróg Wojewódzkich w Warszawie

Wykonawca:
LEMITOR Ochrona Środowiska sp. z o.o. sp. k.
ul. Długosza 40, 51-162 Wrocław

lemitor OCHRONA ŚRODOWISKA

Strategiczna mapa hałasu
istniejącego stanu klimatu akustycznego
obszarów położonych w otoczeniu dróg wojewódzkich
województwa mazowieckiego

Mapa imisyjna, wskaźnik L_{DWN}

Arkusz 40/174



Zamawiający
Mazowiecki Zarząd Dróg Wojewódzkich
ul. Mazowiecka 14, 00-048 Warszawa

Wykonawca:
LEMITOR Ochrona Środowiska sp. z o.o. sp. k.
ul. Długosza 40, 51-162 Wrocław

Strategiczna mapa hałasu
istniejącego stanu klimatu akustycznego
obszarów położonych w otoczeniu dróg wojewódzkich
województwa mazowieckiego

Mapa imisyjna, wskaźnik L_{DWN}

Arkusz 41/174

Legenda

- Granice powiatów
- Jednostki ewidencyjne
- Bufor 600 m
- Analizowane odcinki dróg wojewódzkich
- Pozostałe drogi
- Mosty, wiadukty
- Ekrany akustyczne
- Wody
- Tereny zieleni

Budynki

- szpitali, domów opieki społecznej
- szkół, przedszkoli, żłobków
- mieszkalne
- pozostałe

Przedziały imisji L_{DWN}

- 55,0 - 59,9 dB
- 60,0 - 64,9 dB
- 65,0 - 69,9 dB
- 70,0 - 74,9 dB
- 75,0 - 79,9 dB
- ≥ 80,0 dB

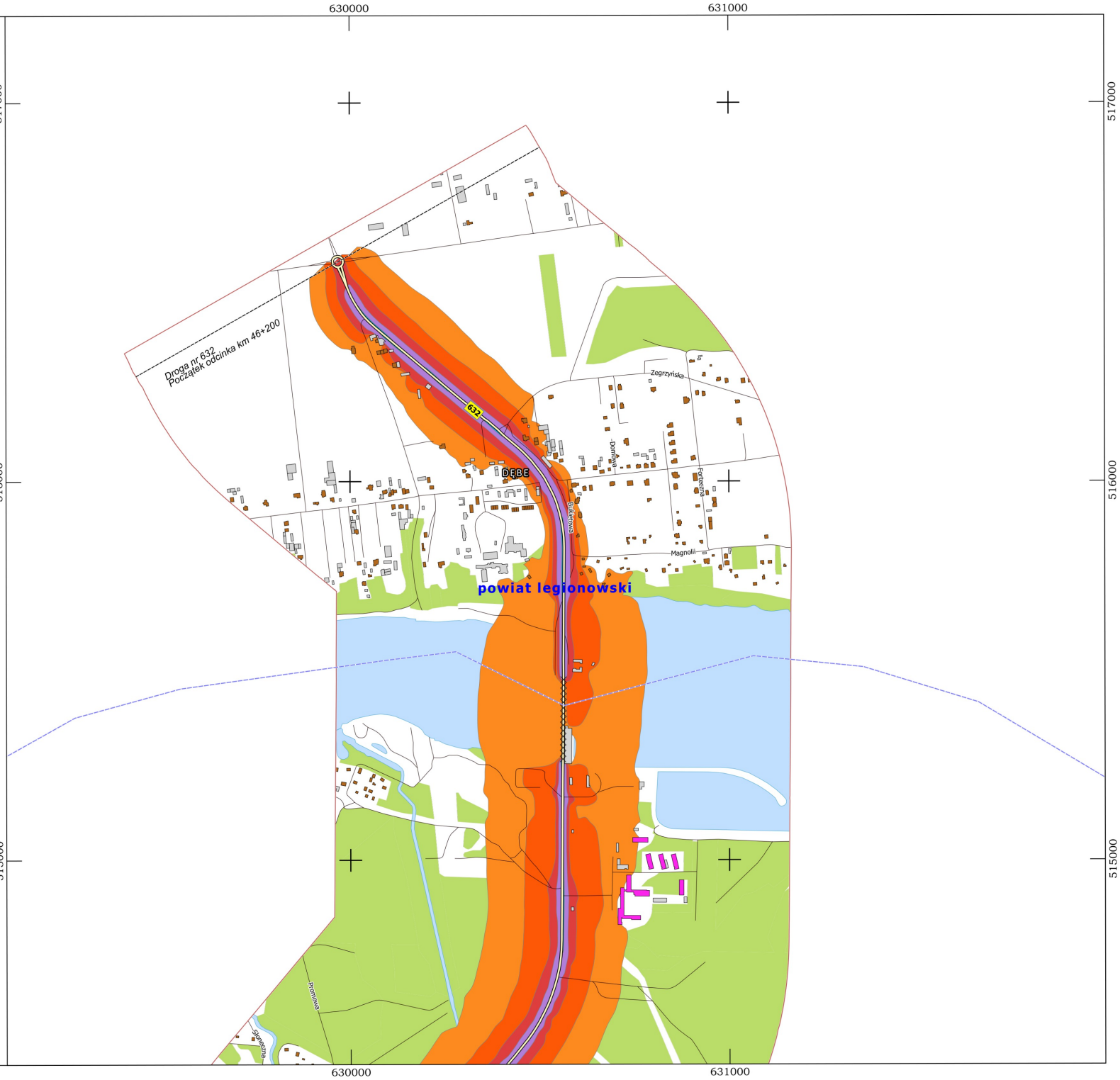

N

Układ współrzędnych "PL-1992"
Skala 1: 10 000

0 200 400 600 800 m

Zamawiający
Mazowiecki Zarząd Dróg Wojewódzkich
ul. Mazowiecka 14, 00-048 Warszawa

Mazowiecki Zarząd Dróg Wojewódzkich w Warszawie

Wykonawca:
LEMITOR Ochrona Środowiska sp. z o.o. sp. k.
ul. Długosza 40, 51-162 Wrocław

lemitor OCHRONA ŚRODOWISKA

Strategiczna mapa hałasu
istniejącego stanu klimatu akustycznego
obszarów położonych w otoczeniu dróg wojewódzkich
województwa mazowieckiego

Mapa imisyjna, wskaźnik L_{DWN}

Arkusz 42/174

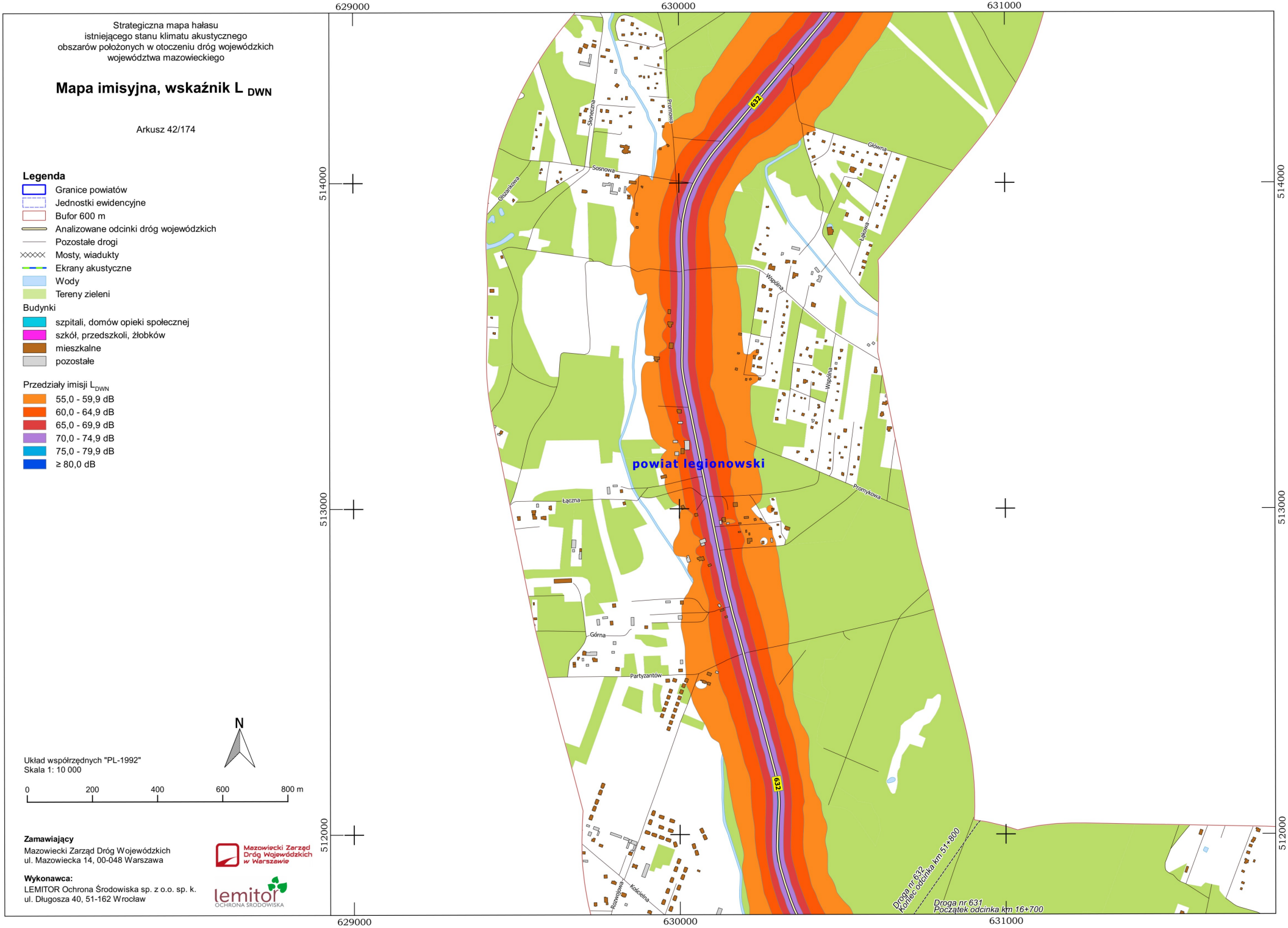

Legenda

- Granice powiatów
- Jednostki ewidencyjne
- Bufor 600 m
- Analizowane odcinki dróg wojewódzkich
- Pozostałe drogi
- Mosty, wiadukty
- Ekrany akustyczne
- Wody
- Tereny zieleni

Budynki

- szpitali, domów opieki społecznej
- szkół, przedszkoli, żłobków
- mieszkalne
- pozostałe

Przedziały imisji L_{DWN}

- 55,0 - 59,9 dB
- 60,0 - 64,9 dB
- 65,0 - 69,9 dB
- 70,0 - 74,9 dB
- 75,0 - 79,9 dB
- ≥ 80,0 dB

N

Układ współrzędnych "PL-1992"
Skala 1: 10 000

0 200 400 600 800 m

Zamawiający
Mazowiecki Zarząd Dróg Wojewódzkich
ul. Mazowiecka 14, 00-048 Warszawa

Wykonawca:
LEMITOR Ochrona Środowiska sp. z o.o. sp. k.
ul. Długosza 40, 51-162 Wrocław

Strategiczna mapa hałasu
istniejącego stanu klimatu akustycznego
obszarów położonych w otoczeniu dróg wojewódzkich
województwa mazowieckiego

Mapa imisyjna, wskaźnik L_{DWN}

Arkusz 43/174

Legenda

- Granice powiatów
- Jednostki ewidencyjne
- Bufor 600 m
- Analizowane odcinki dróg wojewódzkich
- Pozostałe drogi
- Mosty, wiadukty
- Ekrany akustyczne
- Wody
- Tereny zieleni

Budynki

- szpitali, domów opieki społecznej
- szkół, przedszkoli, żłobków
- mieszkalne
- pozostałe

Przedziały imisji L_{DWN}

- 55,0 - 59,9 dB
- 60,0 - 64,9 dB
- 65,0 - 69,9 dB
- 70,0 - 74,9 dB
- 75,0 - 79,9 dB
- ≥ 80,0 dB

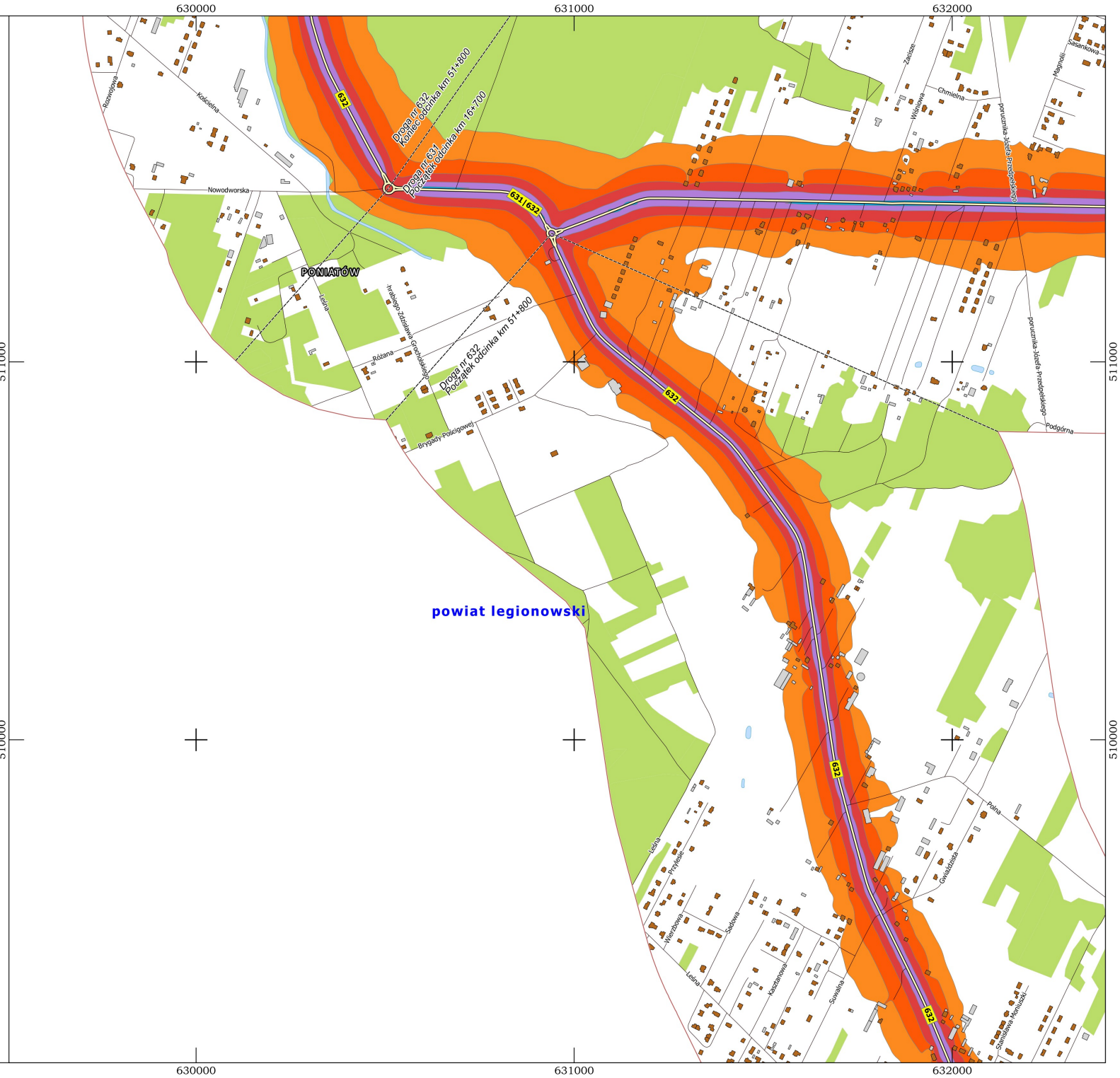

Układ współrzędnych "PL-1992"
Skala 1: 10 000

N

0 200 400 600 800 m

Zamawiający
Mazowiecki Zarząd Dróg Wojewódzkich
ul. Mazowiecka 14, 00-048 Warszawa

Wykonawca:
LEMITOR Ochrona Środowiska sp. z o.o. sp. k.
ul. Długosza 40, 51-162 Wrocław

Strategiczna mapa hałasu
istniejącego stanu klimatu akustycznego
obszarów położonych w otoczeniu dróg wojewódzkich
województwa mazowieckiego

Mapa imisyjna, wskaźnik L_{DWN}

Arkusz 44/174

Legenda

- Granice powiatów
- Jednostki ewidencyjne
- Bufor 600 m
- Analizowane odcinki dróg wojewódzkich
- Pozostałe drogi
- Mosty, wiadukty
- Ekrany akustyczne
- Wody
- Tereny zieleni

Budynki

- szpitali, domów opieki społecznej
- szkół, przedszkoli, żłobków
- mieszkalne
- pozostałe

Przedziały imisji L_{DWN}

- 55,0 - 59,9 dB
- 60,0 - 64,9 dB
- 65,0 - 69,9 dB
- 70,0 - 74,9 dB
- 75,0 - 79,9 dB
- ≥ 80,0 dB

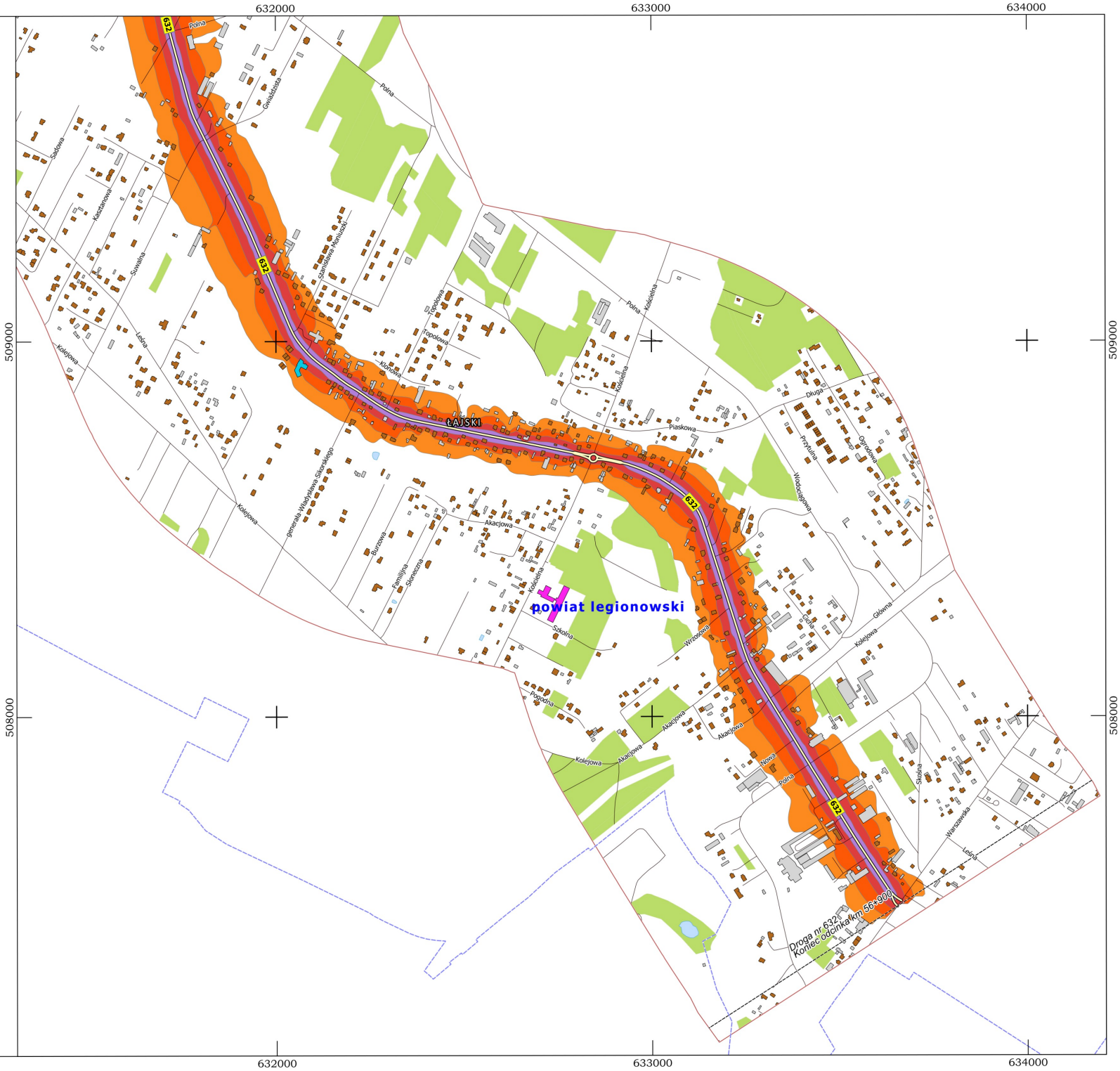

Układ współrzędnych "PL-1992"
Skala 1: 10 000

0 200 400 600 800 m

Zamawiający
Mazowiecki Zarząd Dróg Wojewódzkich
ul. Mazowiecka 14, 00-048 Warszawa

Wykonawca:
LEMITOR Ochrona Środowiska sp. z o.o. sp. k.
ul. Długosza 40, 51-162 Wrocław

Strategiczna mapa hałasu
istniejącego stanu klimatu akustycznego
obszarów położonych w otoczeniu dróg wojewódzkich
województwa mazowieckiego

Mapa imisyjna, wskaźnik L_{DWN}

Arkusz 45/174

Legenda

- Granice powiatów
- Jednostki ewidencyjne
- Bufor 600 m
- Analizowane odcinki dróg wojewódzkich
- Pozostałe drogi
- Mosty, wiadukty
- Ekrany akustyczne
- Wody
- Tereny zieleni

Budynki

- szpitali, domów opieki społecznej
- szkół, przedszkoli, żłobków
- mieszkalne
- pozostałe

Przedziały imisji L_{DWN}

- 55,0 - 59,9 dB
- 60,0 - 64,9 dB
- 65,0 - 69,9 dB
- 70,0 - 74,9 dB
- 75,0 - 79,9 dB
- ≥ 80,0 dB

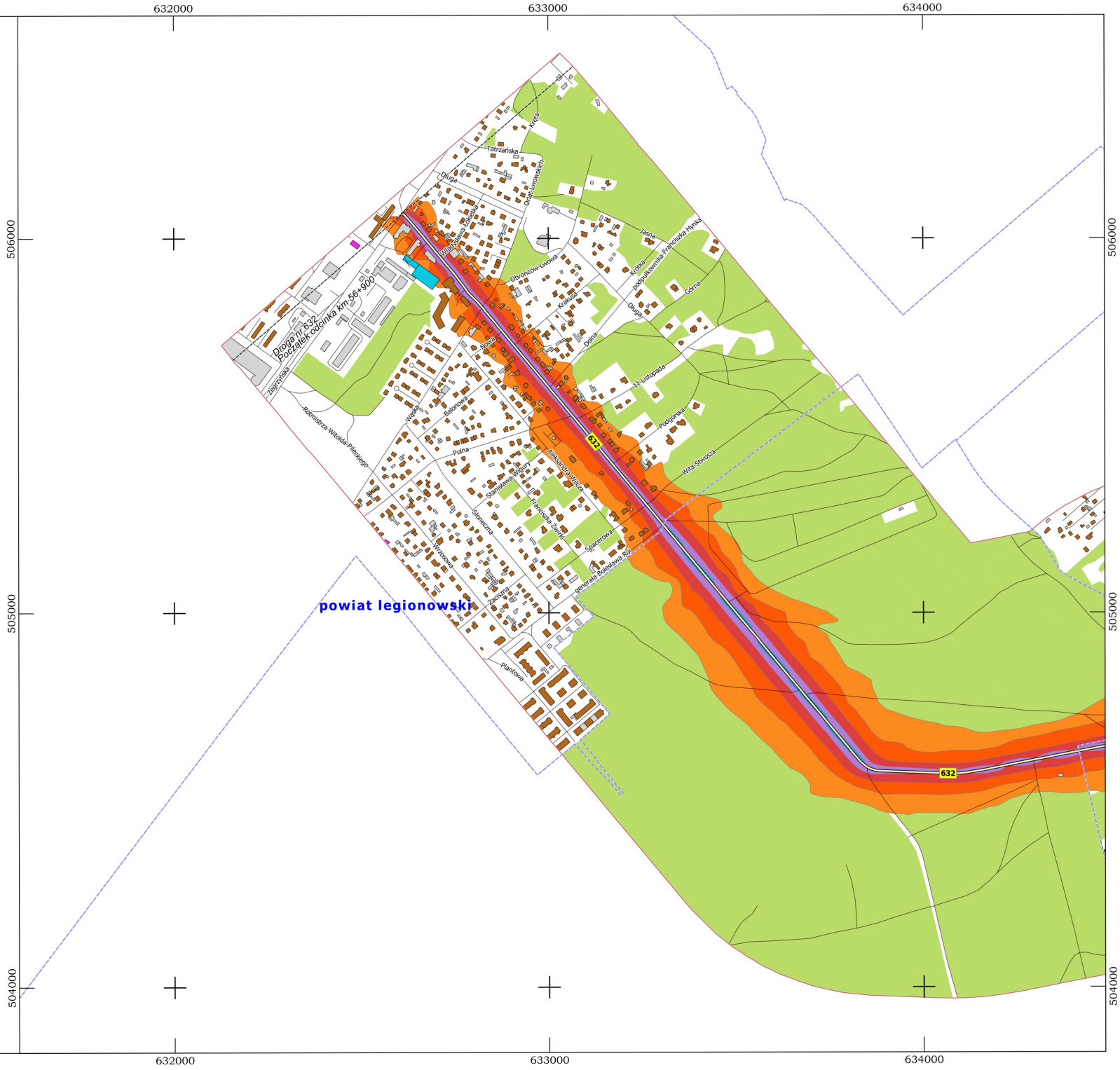

N

Układ współrzędnych "PL-1992"
Skala 1: 10 000

0 200 400 600 800 m

Zamawiający
Mazowiecki Zarząd Dróg Wojewódzkich
ul. Mazowiecka 14, 00-048 Warszawa

Mazowiecki Zarząd Dróg Wojewódzkich w Warszawie

Wykonawca:
LEMITOR Ochrona Środowiska sp. z o.o. sp. k.
ul. Długosza 40, 51-162 Wrocław

lemitor OCHRONA ŚRODOWISKA

Strategiczna mapa hałasu
istniejącego stanu klimatu akustycznego
obszarów położonych w otoczeniu dróg wojewódzkich
województwa mazowieckiego

Mapa imisyjna, wskaźnik L_{DWN}

Arkusz 46/174

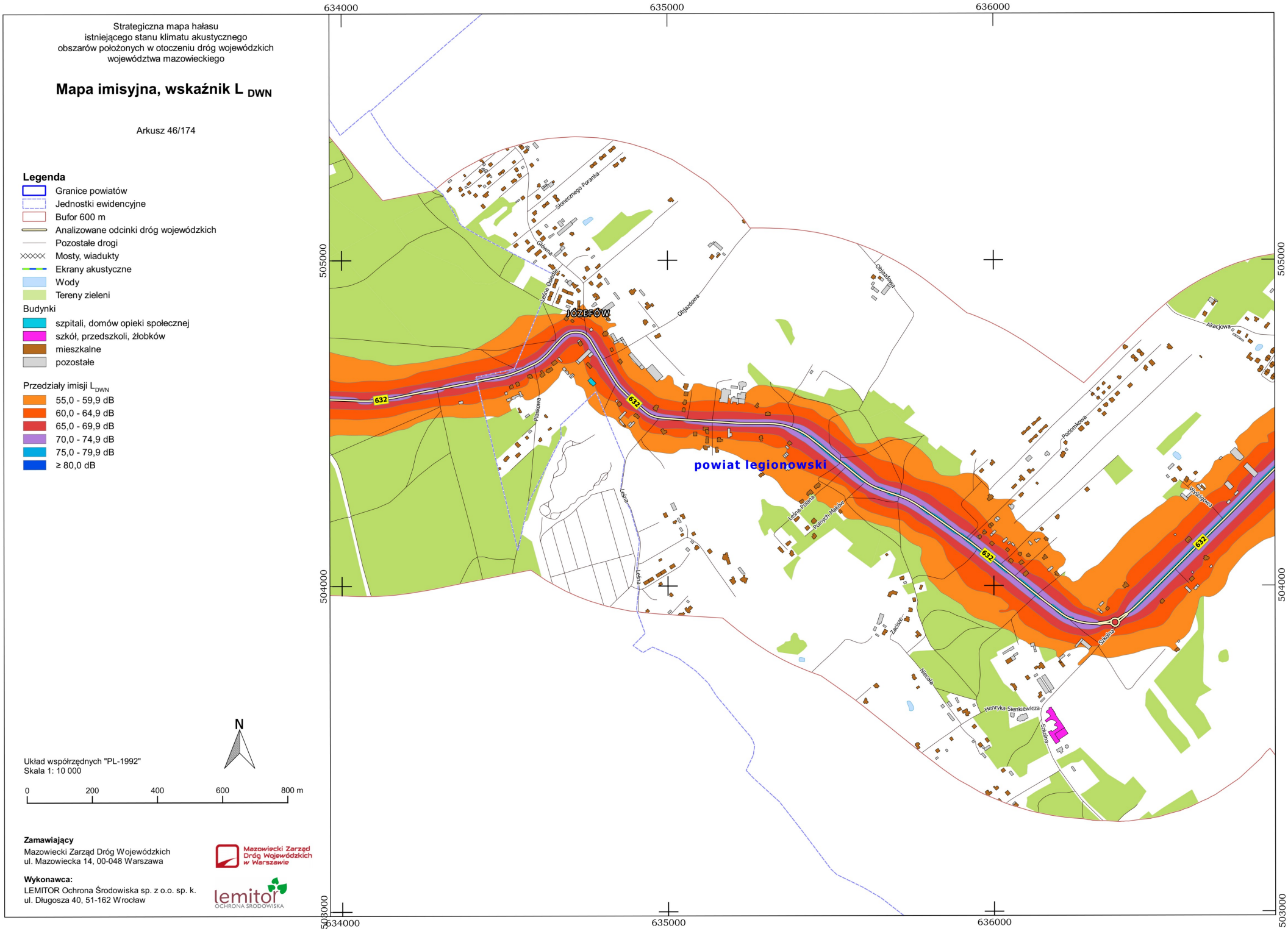

Legenda

- Granice powiatów
- Jednostki ewidencyjne
- Bufor 600 m
- Analizowane odcinki dróg wojewódzkich
- Pozostałe drogi
- Mosty, wiadukty
- Ekrany akustyczne
- Wody
- Tereny zieleni

Budynki

- szpitali, domów opieki społecznej
- szkół, przedszkoli, żłobków
- mieszkalne
- pozostałe

Przedziały imisji L_{DWN}

- 55,0 - 59,9 dB
- 60,0 - 64,9 dB
- 65,0 - 69,9 dB
- 70,0 - 74,9 dB
- 75,0 - 79,9 dB
- ≥ 80,0 dB

N

Układ współrzędnych "PL-1992"
Skala 1: 10 000

0 200 400 600 800 m

Zamawiający
Mazowiecki Zarząd Dróg Wojewódzkich
ul. Mazowiecka 14, 00-048 Warszawa

Wykonawca:
LEMITOR Ochrona Środowiska sp. z o.o. sp. k.
ul. Długosza 40, 51-162 Wrocław

Strategiczna mapa hałasu
istniejącego stanu klimatu akustycznego
obszarów położonych w otoczeniu dróg wojewódzkich
województwa mazowieckiego

Mapa imisyjna, wskaźnik L_{DWN}

Arkusz 47/174

Legenda

- Granice powiatów
- Jednostki ewidencyjne
- Bufor 600 m
- Analizowane odcinki dróg wojewódzkich
- Pozostałe drogi
- Mosty, wiadukty
- Ekrany akustyczne
- Wody
- Tereny zieleni

Budynki

- szpitali, domów opieki społecznej
- szkół, przedszkoli, żłobków
- mieszkalne
- pozostałe

Przedziały imisji L_{DWN}

- 55,0 - 59,9 dB
- 60,0 - 64,9 dB
- 65,0 - 69,9 dB
- 70,0 - 74,9 dB
- 75,0 - 79,9 dB
- ≥ 80,0 dB

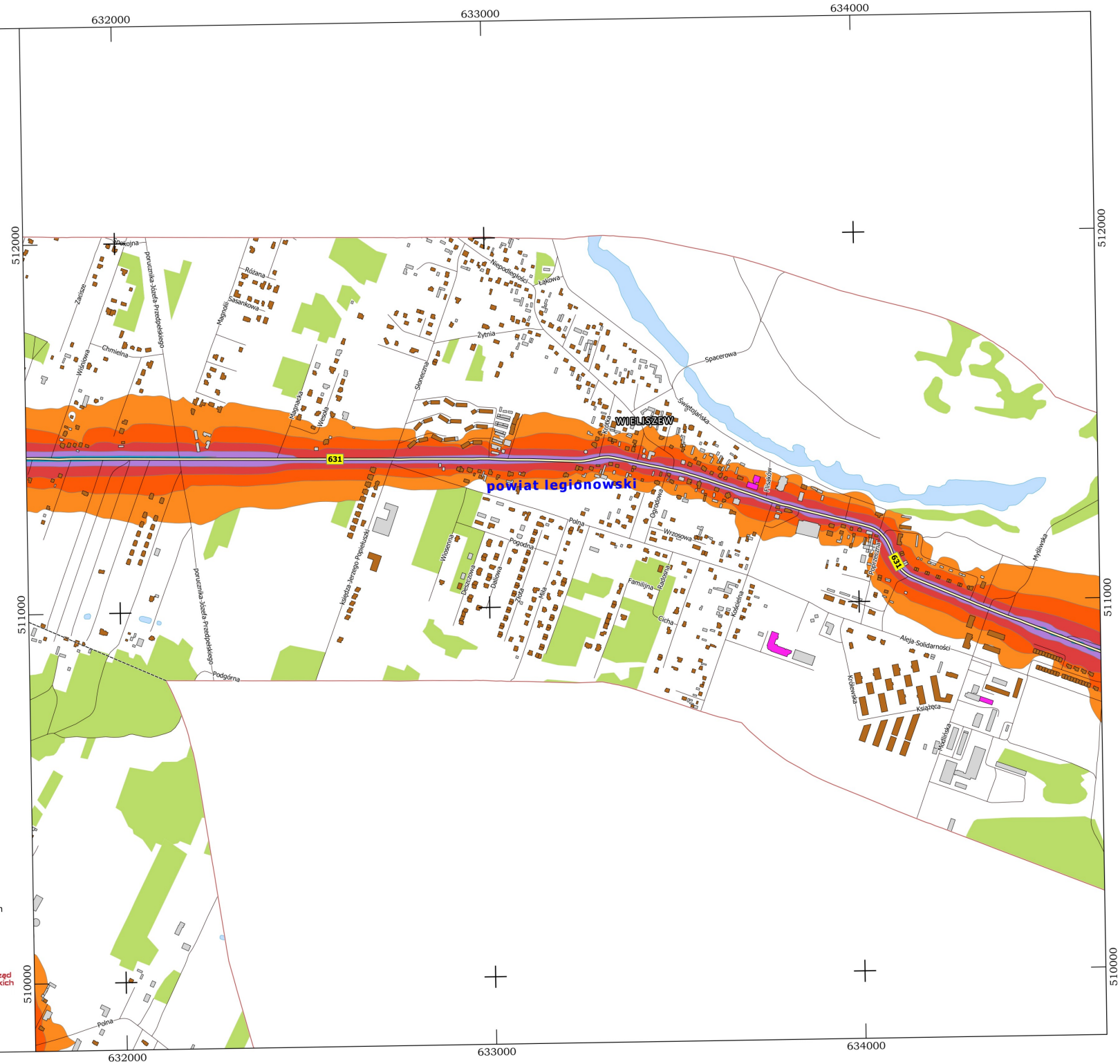

N

Układ współrzędnych "PL-1992"
Skala 1: 10 000

0 200 400 600 800 m

Zamawiający
Mazowiecki Zarząd Dróg Wojewódzkich
ul. Mazowiecka 14, 00-048 Warszawa

Wykonawca:
LEMITOR Ochrona Środowiska sp. z o.o. sp. k.
ul. Długosza 40, 51-162 Wrocław

Strategiczna mapa hałasu
istniejącego stanu klimatu akustycznego
obszarów położonych w otoczeniu dróg wojewódzkich
województwa mazowieckiego

Mapa imisyjna, wskaźnik L_{DWN}

Arkusz 48/174

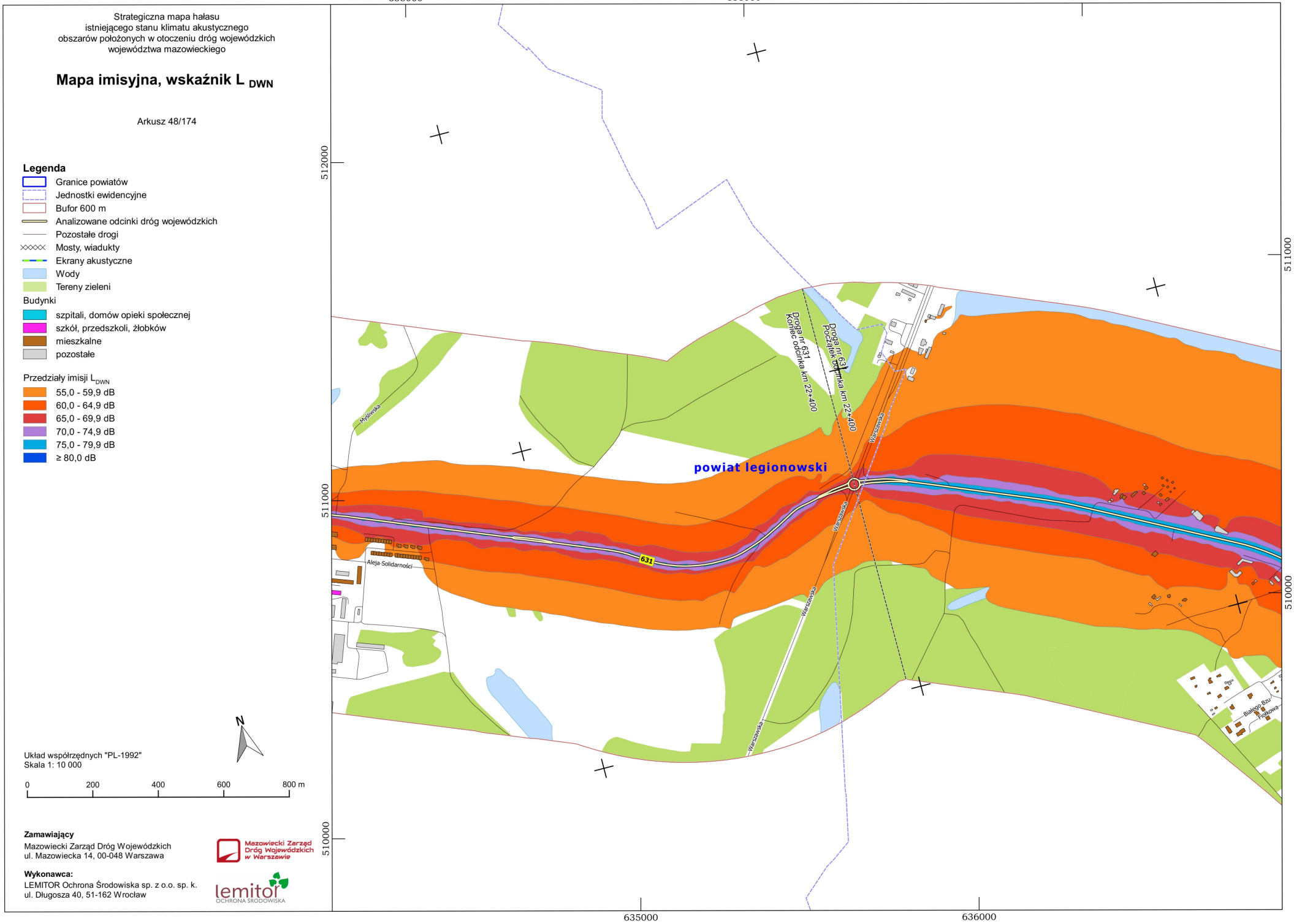

Legenda

- Granice powiatów
- Jednostki ewidencyjne
- Bufor 600 m
- Analizowane odcinki dróg wojewódzkich
- Pozostałe drogi
- Mosty, wiadukty
- Ekrany akustyczne
- Wody
- Tereny zieleni

Budynki

- szpitali, domów opieki społecznej
- szkół, przedszkoli, żłobków
- mieszkalne
- pozostałe

Przedziały imisji L_{DWN}

- 55,0 - 59,9 dB
- 60,0 - 64,9 dB
- 65,0 - 69,9 dB
- 70,0 - 74,9 dB
- 75,0 - 79,9 dB
- ≥ 80,0 dB

Układ współrzędnych "PL-1992"
Skala 1: 10 000

0 200 400 600 800 m

Zamawiający
Mazowiecki Zarząd Dróg Wojewódzkich
ul. Mazowiecka 14, 00-048 Warszawa

Wykonawca:
LEMITOR Ochrona Środowiska sp. z o.o. sp. k.
ul. Długosza 40, 51-162 Wrocław

Strategiczna mapa hałasu
istniejącego stanu klimatu akustycznego
obszarów położonych w otoczeniu dróg wojewódzkich
województwa mazowieckiego

Mapa imisyjna, wskaźnik L_{DWN}

Arkusz 49/174

Legenda

- Granice powiatów
- Jednostki ewidencyjne
- Bufor 600 m
- Analizowane odcinki dróg wojewódzkich
- Pozostałe drogi
- Mosty, wiadukty
- Ekrany akustyczne
- Wody
- Tereny zieleni

Budynki

- szpitali, domów opieki społecznej
- szkół, przedszkoli, żłobków
- mieszkalne
- pozostałe

Przedziały imisji L_{DWN}

- 55,0 - 59,9 dB
- 60,0 - 64,9 dB
- 65,0 - 69,9 dB
- 70,0 - 74,9 dB
- 75,0 - 79,9 dB
- ≥ 80,0 dB

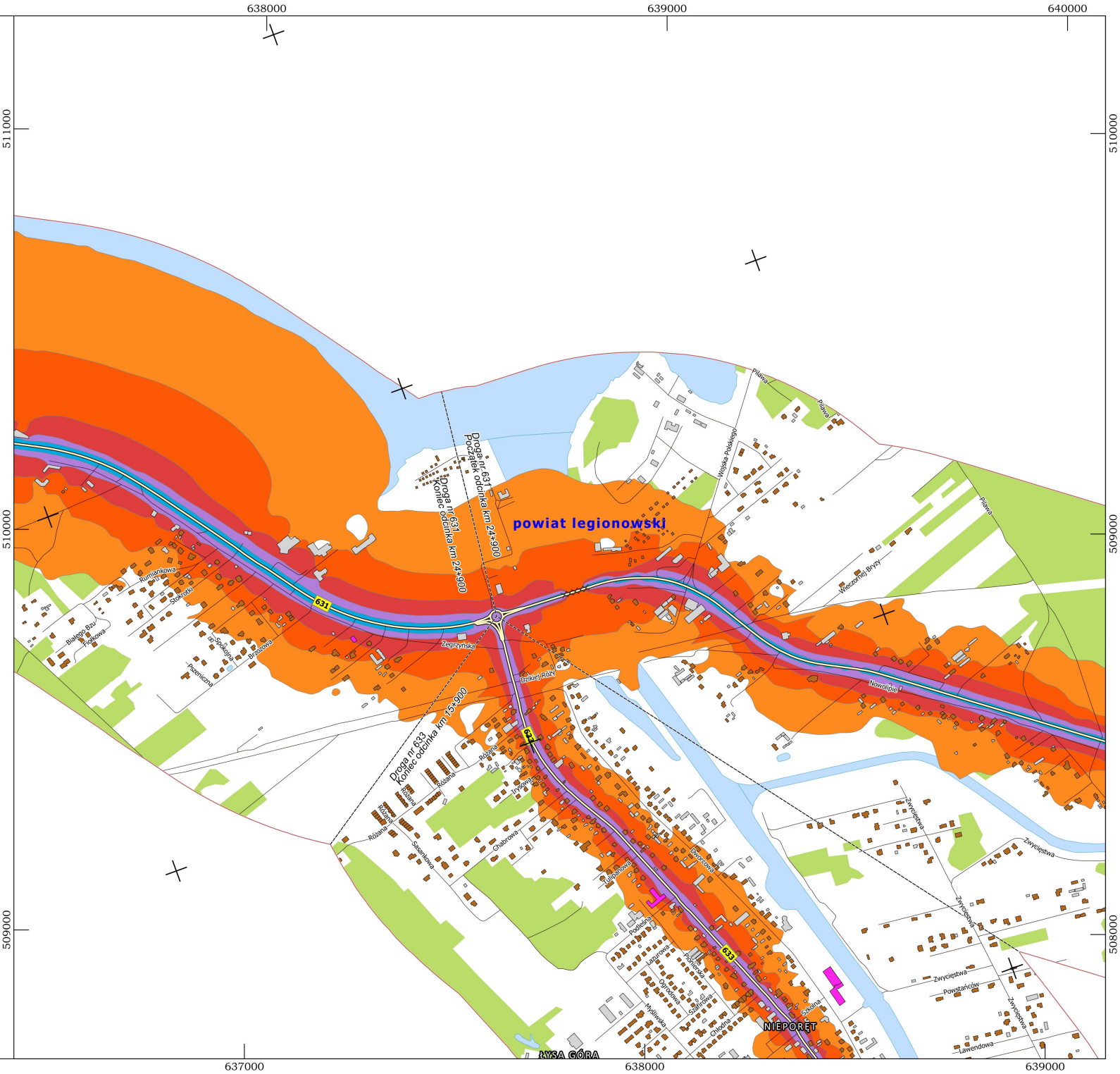

Układ współrzędnych "PL-1992"
Skala 1: 10 000

0 200 400 600 800 m

Zamawiający
Mazowiecki Zarząd Dróg Wojewódzkich
ul. Mazowiecka 14, 00-048 Warszawa

Mazowiecki Zarząd Dróg Wojewódzkich w Warszawie

Wykonawca:
LEMITOR Ochrona Środowiska sp. z o.o. sp. k.
ul. Długosza 40, 51-162 Wrocław

lemitor OCHRONA ŚRODOWISKA

Strategiczna mapa hałasu
istniejącego stanu klimatu akustycznego
obszarów położonych w otoczeniu dróg wojewódzkich
województwa mazowieckiego

Mapa imisyjna, wskaźnik L_{DWN}

Arkusz 50/174

Legenda

- Granice powiatów
- Jednostki ewidencyjne
- Bufor 600 m
- Analizowane odcinki dróg wojewódzkich
- Pozostałe drogi
- Mosty, wiadukty
- Ekrany akustyczne
- Wody
- Tereny zieleni

Budynki

- szpitali, domów opieki społecznej
- szkół, przedszkoli, żłobków
- mieszkalne
- pozostałe

Przedziały imisji L_{DWN}

- 55,0 - 59,9 dB
- 60,0 - 64,9 dB
- 65,0 - 69,9 dB
- 70,0 - 74,9 dB
- 75,0 - 79,9 dB
- ≥ 80,0 dB

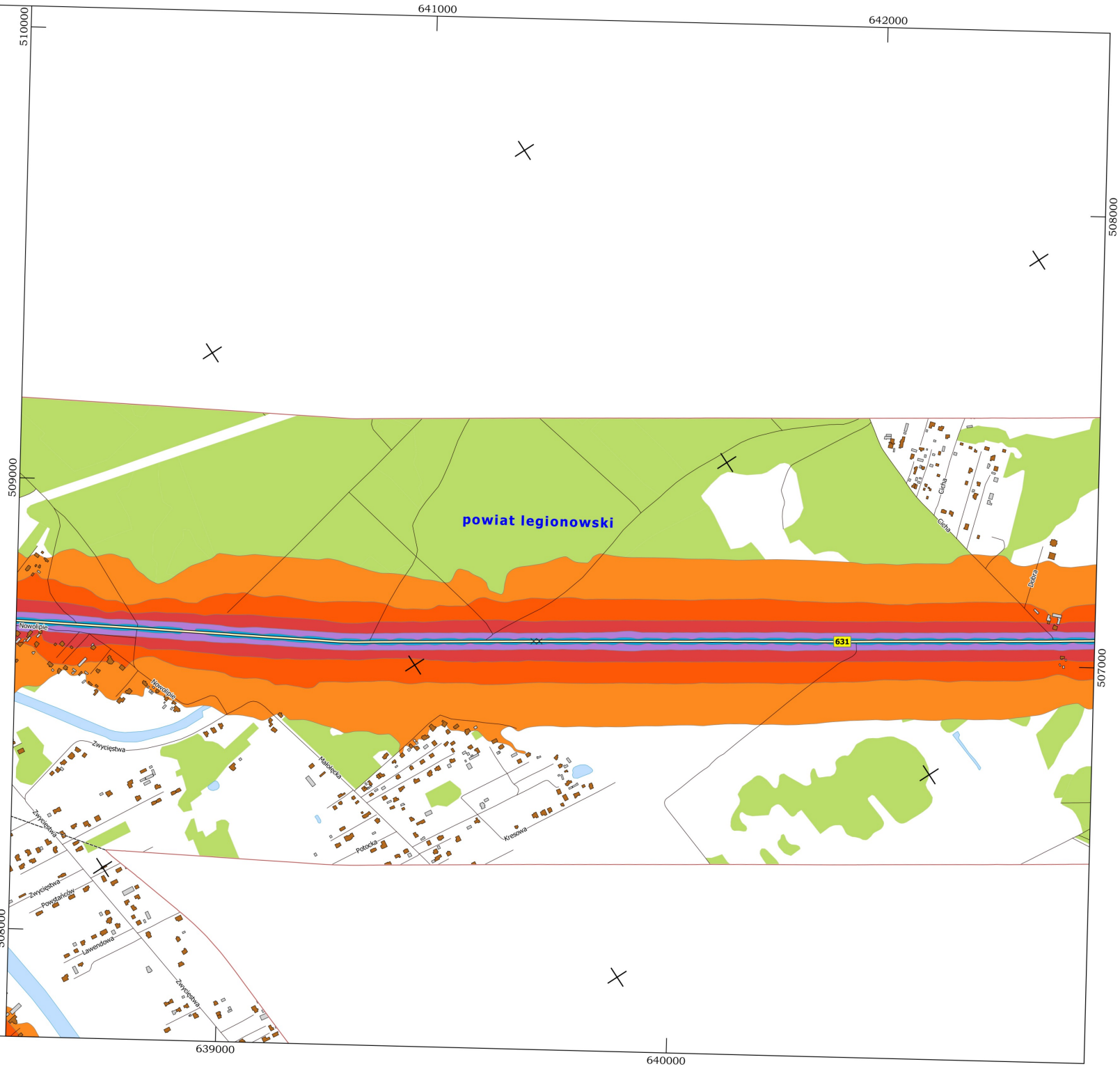

Układ współrzędnych "PL-1992"
Skala 1: 10 000

0 200 400 600 800 m

Zamawiający
Mazowiecki Zarząd Dróg Wojewódzkich
ul. Mazowiecka 14, 00-048 Warszawa

Wykonawca:
LEMITOR Ochrona Środowiska sp. z o.o. sp. k.
ul. Długosza 40, 51-162 Wrocław

Strategiczna mapa hałasu
istniejącego stanu klimatu akustycznego
obszarów położonych w otoczeniu dróg wojewódzkich
województwa mazowieckiego

Mapa imisyjna, wskaźnik L_{DWN}

Arkusz 51/174

Legenda

- Granice powiatów
- Jednostki ewidencyjne
- Bufor 600 m
- Analizowane odcinki dróg wojewódzkich
- Pozostałe drogi
- Mosty, wiadukty
- Ekrany akustyczne
- Wody
- Tereny zieleni

Budynki

- szpitali, domów opieki społecznej
- szkół, przedszkoli, żłobków
- mieszkalne
- pozostałe

Przedziały imisji L_{DWN}

- 55,0 - 59,9 dB
- 60,0 - 64,9 dB
- 65,0 - 69,9 dB
- 70,0 - 74,9 dB
- 75,0 - 79,9 dB
- ≥ 80,0 dB

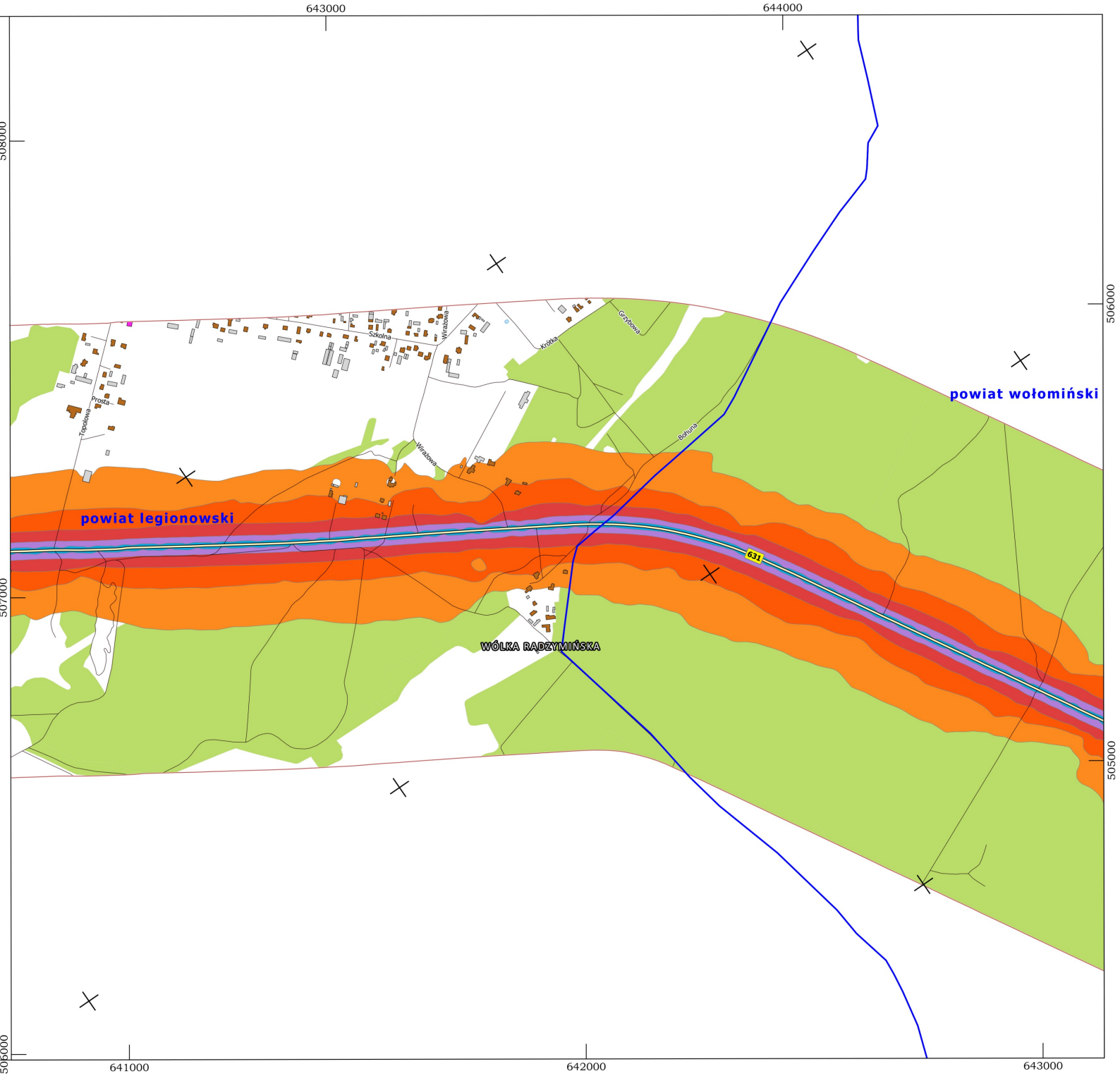

Układ współrzędnych "PL-1992"
Skala 1: 10 000

0 200 400 600 800 m

Zamawiający
Mazowiecki Zarząd Dróg Wojewódzkich
ul. Mazowiecka 14, 00-048 Warszawa

Wykonawca:
LEMITOR Ochrona Środowiska sp. z o.o. sp. k.
ul. Długosza 40, 51-162 Wrocław

Strategiczna mapa hałasu
istniejącego stanu klimatu akustycznego
obszarów położonych w otoczeniu dróg wojewódzkich
województwa mazowieckiego

Mapa imisyjna, wskaźnik L_{DWN}

Arkusz 52/174

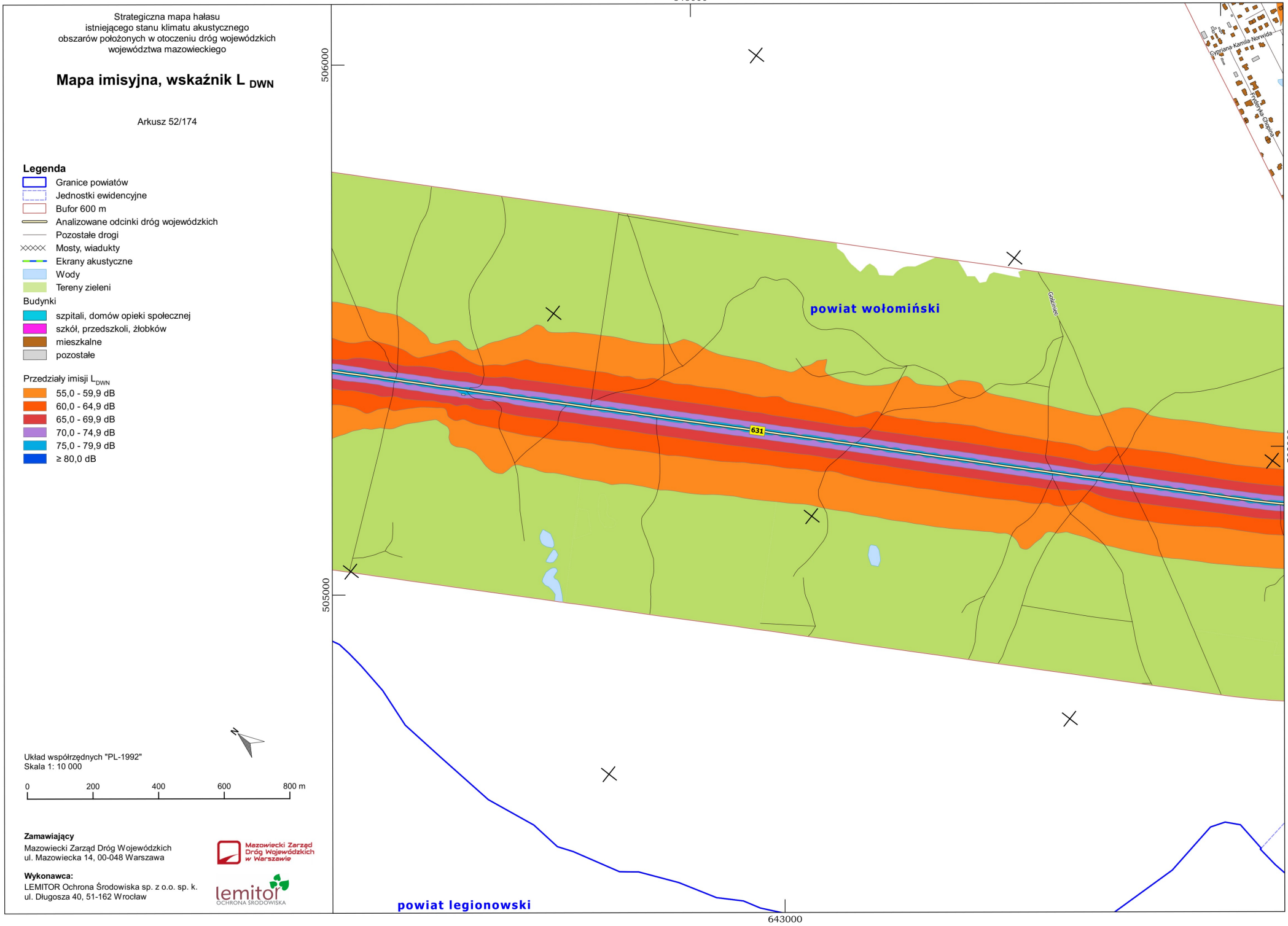

Legenda

- Granice powiatów
- Jednostki ewidencyjne
- Bufor 600 m
- Analizowane odcinki dróg wojewódzkich
- Pozostałe drogi
- Mosty, wiadukty
- Ekrany akustyczne
- Wody
- Tereny zieleni

Budynki

- szpitali, domów opieki społecznej
- szkół, przedszkoli, żłobków
- mieszkalne
- pozostałe

Przedziały imisji L_{DWN}

- 55,0 - 59,9 dB
- 60,0 - 64,9 dB
- 65,0 - 69,9 dB
- 70,0 - 74,9 dB
- 75,0 - 79,9 dB
- ≥ 80,0 dB

Układ współrzędnych "PL-1992"
Skala 1: 10 000

0 200 400 600 800 m

Zamawiający
Mazowiecki Zarząd Dróg Wojewódzkich
ul. Mazowiecka 14, 00-048 Warszawa

Wykonawca:
LEMITOR Ochrona Środowiska sp. z o.o. sp. k.
ul. Długosza 40, 51-162 Wrocław

Strategiczna mapa hałasu
istniejącego stanu klimatu akustycznego
obszarów położonych w otoczeniu dróg wojewódzkich
województwa mazowieckiego

Mapa imisyjna, wskaźnik L_{DWN}

Arkusz 53/174

Legenda

- Granice powiatów
- Jednostki ewidencyjne
- Bufor 600 m
- Analizowane odcinki dróg wojewódzkich
- Pozostałe drogi
- Mosty, wiadukty
- Ekrany akustyczne
- Wody
- Tereny zieleni

Budynki

- szpitali, domów opieki społecznej
- szkół, przedszkoli, żłobków
- mieszkalne
- pozostałe

Przedziały imisji L_{DWN}

- 55,0 - 59,9 dB
- 60,0 - 64,9 dB
- 65,0 - 69,9 dB
- 70,0 - 74,9 dB
- 75,0 - 79,9 dB
- ≥ 80,0 dB

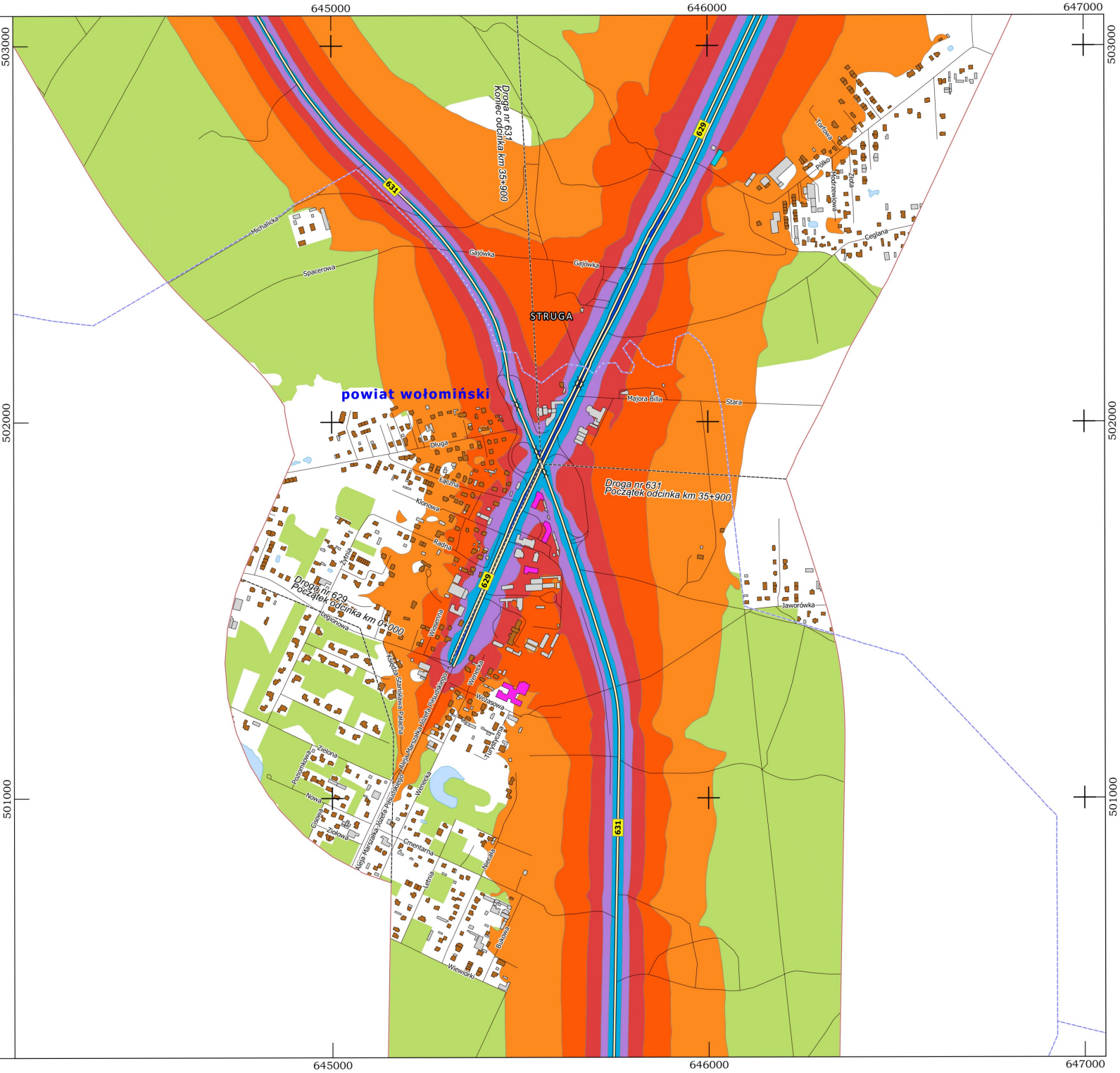
645000
646000
647000
503000
502000
501000
Droga nr 631
Koniec odcinka km 35+900
Droga nr 631
Początek odcinka km 35+900
Droga nr 629
Początek odcinka km 0+000
631
629
STRUGA
powiat wołomiński
Michalicka
Gajówka
Spacerowa
Długa
Łączna
Klonowa
Radna
Wrzosowa
Wiejska
Kolejowa
Leśna
Jaworówka
Majora Billa
Stara
Torfowa
Polko
Cegłana
Zielona
Nowa
Ogrodowa
Ziołowa
Cmentarna
Lipowa
Wiewiórki
Aleja Marszałka Józefa Piłsudskiego
Aleja Marszałka Józefa Piłsudskiego
Wileńska
Wileńska
Wileńska

Strategiczna mapa hałasu
istniejącego stanu klimatu akustycznego
obszarów położonych w otoczeniu dróg wojewódzkich
województwa mazowieckiego

Mapa imisyjna, wskaźnik L_{DWN}

Arkusz 54/174

Legenda

- Granice powiatów
- Jednostki ewidencyjne
- Bufor 600 m
- Analizowane odcinki dróg wojewódzkich
- Pozostałe drogi
- Mosty, wiadukty
- Ekrany akustyczne
- Wody
- Tereny zieleni

Budynki

- szpitali, domów opieki społecznej
- szkół, przedszkoli, żłobków
- mieszkalne
- pozostałe

Przedziały imisji L_{DWN}

- 55,0 - 59,9 dB
- 60,0 - 64,9 dB
- 65,0 - 69,9 dB
- 70,0 - 74,9 dB
- 75,0 - 79,9 dB
- ≥ 80,0 dB

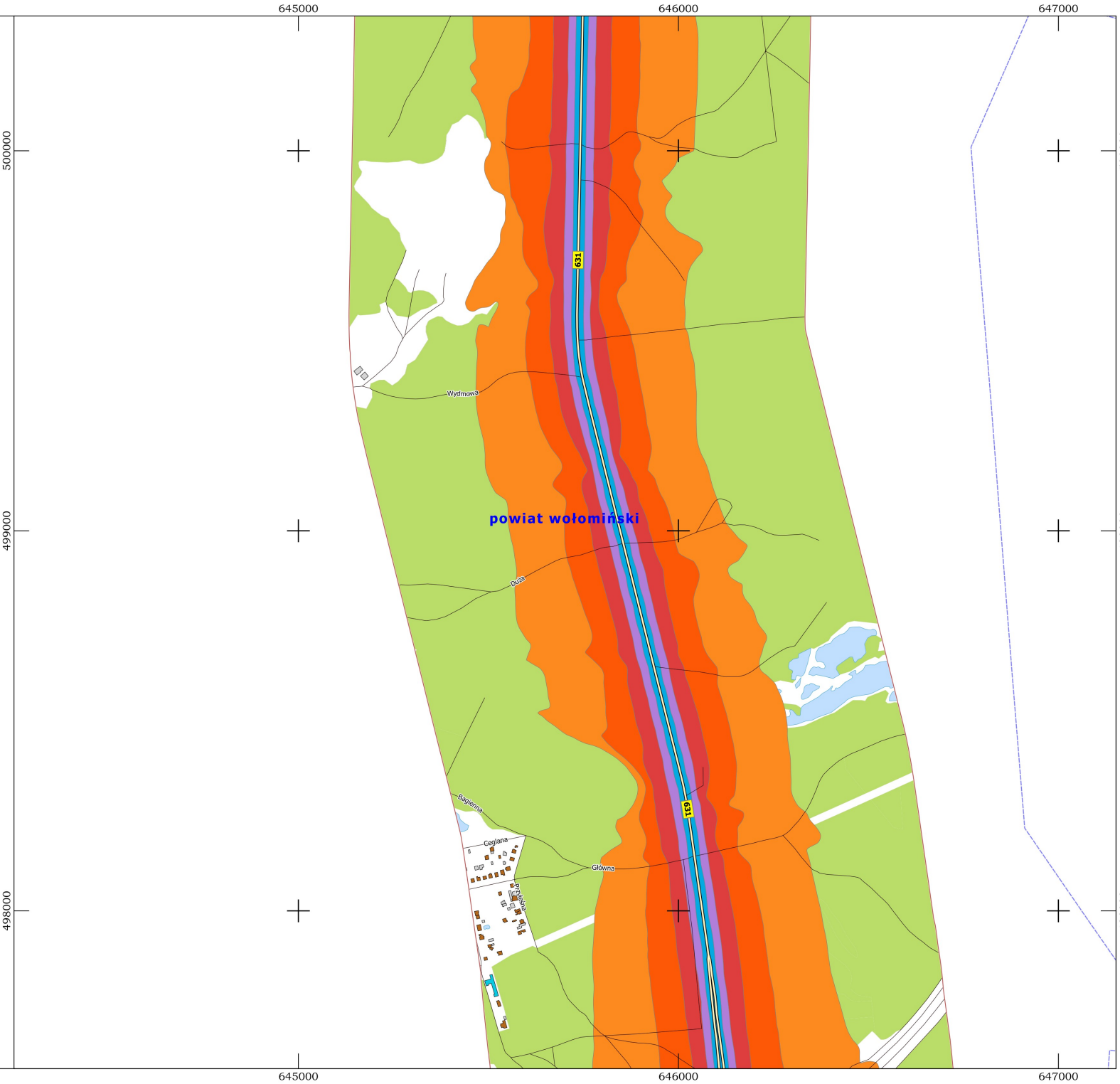

N

Układ współrzędnych "PL-1992"
Skala 1: 10 000

0 200 400 600 800 m

Zamawiający
Mazowiecki Zarząd Dróg Wojewódzkich
ul. Mazowiecka 14, 00-048 Warszawa

Mazowiecki Zarząd Dróg Wojewódzkich w Warszawie

Wykonawca:
LEMITOR Ochrona Środowiska sp. z o.o. sp. k.
ul. Długosza 40, 51-162 Wrocław

lemitor OCHRONA ŚRODOWISKA

Strategiczna mapa hałasu
istniejącego stanu klimatu akustycznego
obszarów położonych w otoczeniu dróg wojewódzkich
województwa mazowieckiego

Mapa imisyjna, wskaźnik L_{DWN}

Arkusz 55/174

Legenda

- Granice powiatów
- Jednostki ewidencyjne
- Bufor 600 m
- Analizowane odcinki dróg wojewódzkich
- Pozostałe drogi
- Mosty, wiadukty
- Ekrany akustyczne
- Wody
- Tereny zieleni

Budynki

- szpitali, domów opieki społecznej
- szkół, przedszkoli, żłobków
- mieszkalne
- pozostałe

Przedziały imisji L_{DWN}

- 55,0 - 59,9 dB
- 60,0 - 64,9 dB
- 65,0 - 69,9 dB
- 70,0 - 74,9 dB
- 75,0 - 79,9 dB
- ≥ 80,0 dB

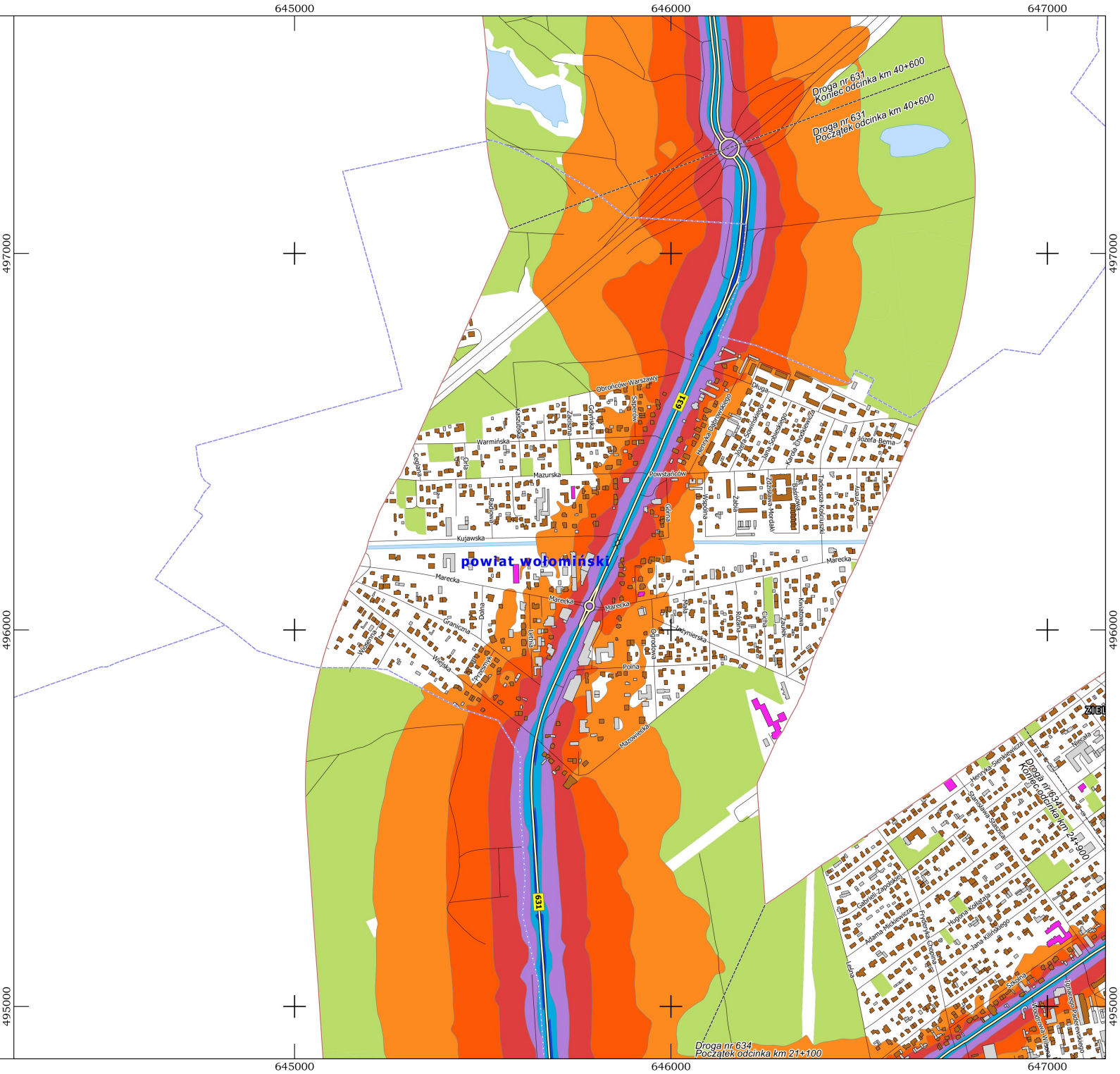

N

Układ współrzędnych "PL-1992"
Skala 1: 10 000

0 200 400 600 800 m

Zamawiający
Mazowiecki Zarząd Dróg Wojewódzkich
ul. Mazowiecka 14, 00-048 Warszawa

Wykonawca:
LEMITOR Ochrona Środowiska sp. z o.o. sp. k.
ul. Długosza 40, 51-162 Wrocław

Strategiczna mapa hałasu
istniejącego stanu klimatu akustycznego
obszarów położonych w otoczeniu dróg wojewódzkich
województwa mazowieckiego

Mapa imisyjna, wskaźnik L_{DWN}

Arkusz 56/174

Legenda

- Granice powiatów
- Jednostki ewidencyjne
- Bufor 600 m
- Analizowane odcinki dróg wojewódzkich
- Pozostałe drogi
- Mosty, wiadukty
- Ekrany akustyczne
- Wody
- Tereny zieleni

Budynki

- szpitali, domów opieki społecznej
- szkół, przedszkoli, żłobków
- mieszkalne
- pozostałe

Przedziały imisji L_{DWN}

- 55,0 - 59,9 dB
- 60,0 - 64,9 dB
- 65,0 - 69,9 dB
- 70,0 - 74,9 dB
- 75,0 - 79,9 dB
- ≥ 80,0 dB

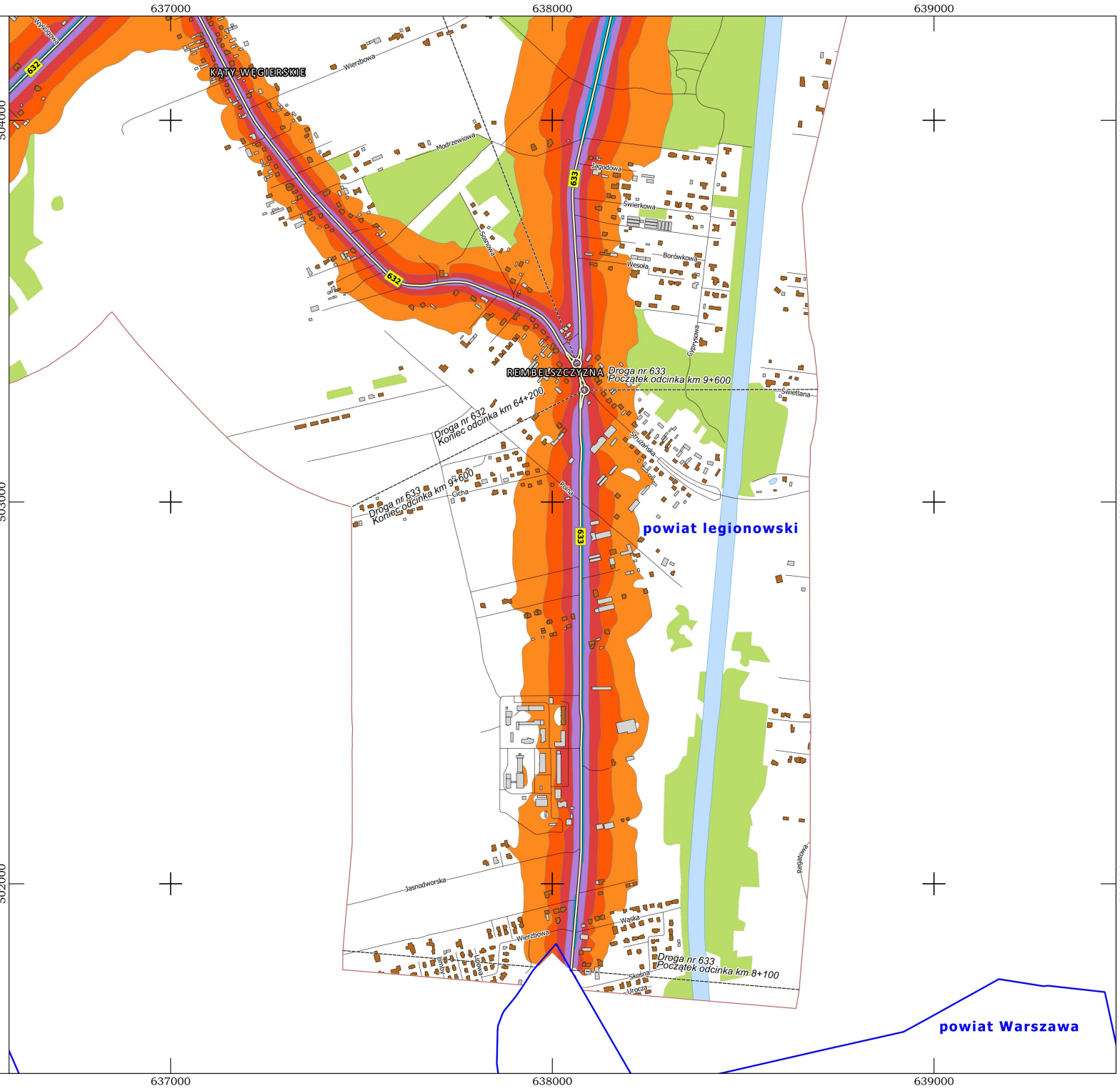

N

Układ współrzędnych "PL-1992"
Skala 1: 10 000

0 200 400 600 800 m

Zamawiający
Mazowiecki Zarząd Dróg Wojewódzkich
ul. Mazowiecka 14, 00-048 Warszawa

Mazowiecki Zarząd Dróg Wojewódzkich w Warszawie

Wykonawca:
LEMITOR Ochrona Środowiska sp. z o.o. sp. k.
ul. Długosza 40, 51-162 Wrocław

lemitor OCHRONA ŚRODOWISKA

Strategiczna mapa hałasu
istniejącego stanu klimatu akustycznego
obszarów położonych w otoczeniu dróg wojewódzkich
województwa mazowieckiego

Mapa imisyjna, wskaźnik L_{DWN}

Arkusz 57/174

Legenda

- Granice powiatów
- Jednostki ewidencyjne
- Bufor 600 m
- Analizowane odcinki dróg wojewódzkich
- Pozostałe drogi
- Mosty, wiadukty
- Ekrany akustyczne
- Wody
- Tereny zieleni

Budynki

- szpitali, domów opieki społecznej
- szkół, przedszkoli, żłobków
- mieszkalne
- pozostałe

Przedziały imisji L_{DWN}

- 55,0 - 59,9 dB
- 60,0 - 64,9 dB
- 65,0 - 69,9 dB
- 70,0 - 74,9 dB
- 75,0 - 79,9 dB
- ≥ 80,0 dB

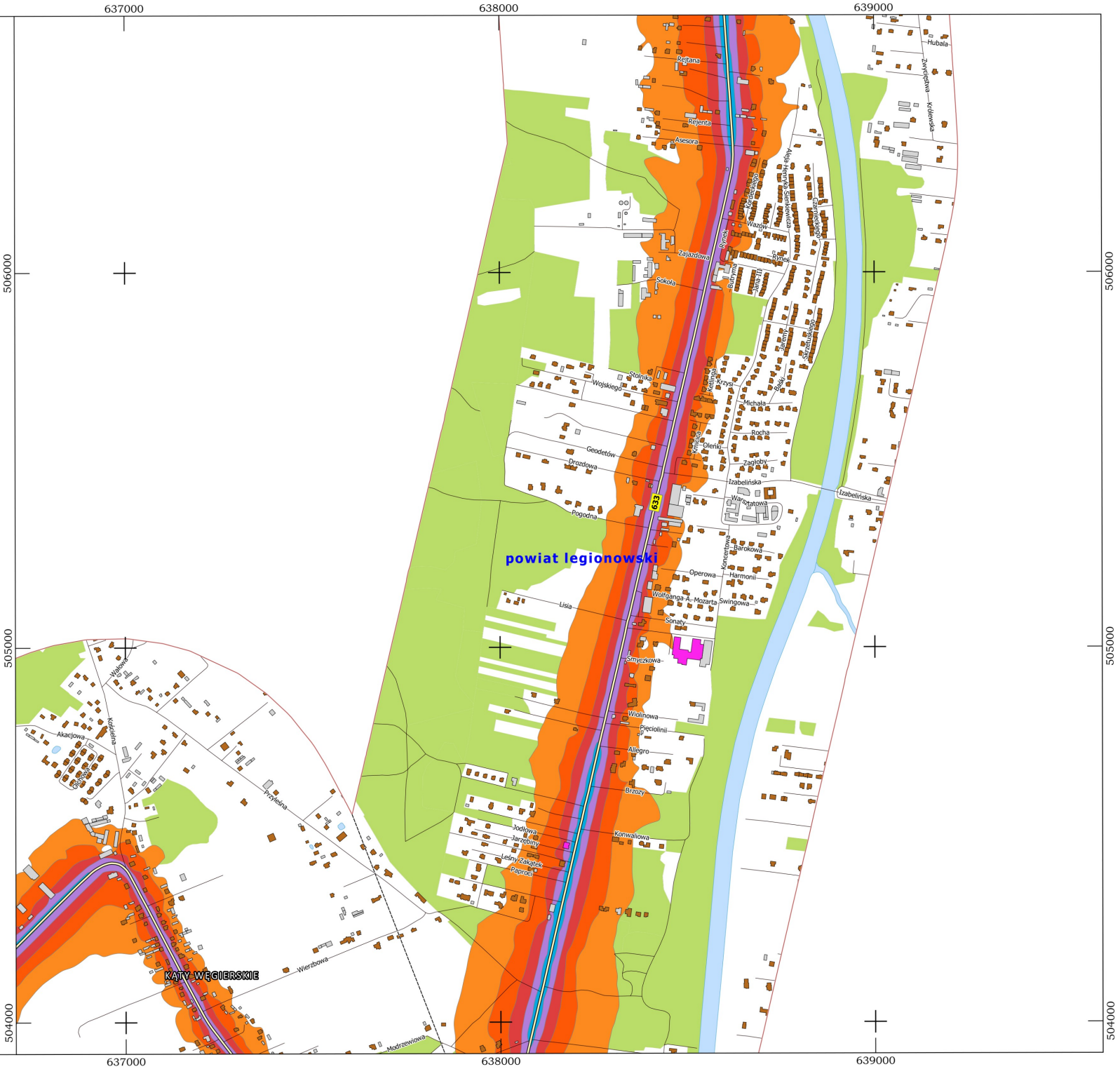

Układ współrzędnych "PL-1992"
Skala 1: 10 000

0 200 400 600 800 m

Zamawiający
Mazowiecki Zarząd Dróg Wojewódzkich
ul. Mazowiecka 14, 00-048 Warszawa

Wykonawca:
LEMITOR Ochrona Środowiska sp. z o.o. sp. k.
ul. Długosza 40, 51-162 Wrocław

Strategiczna mapa hałasu
istniejącego stanu klimatu akustycznego
obszarów położonych w otoczeniu dróg wojewódzkich
województwa mazowieckiego

Mapa imisyjna, wskaźnik L_{DWN}

Arkusz 58/174

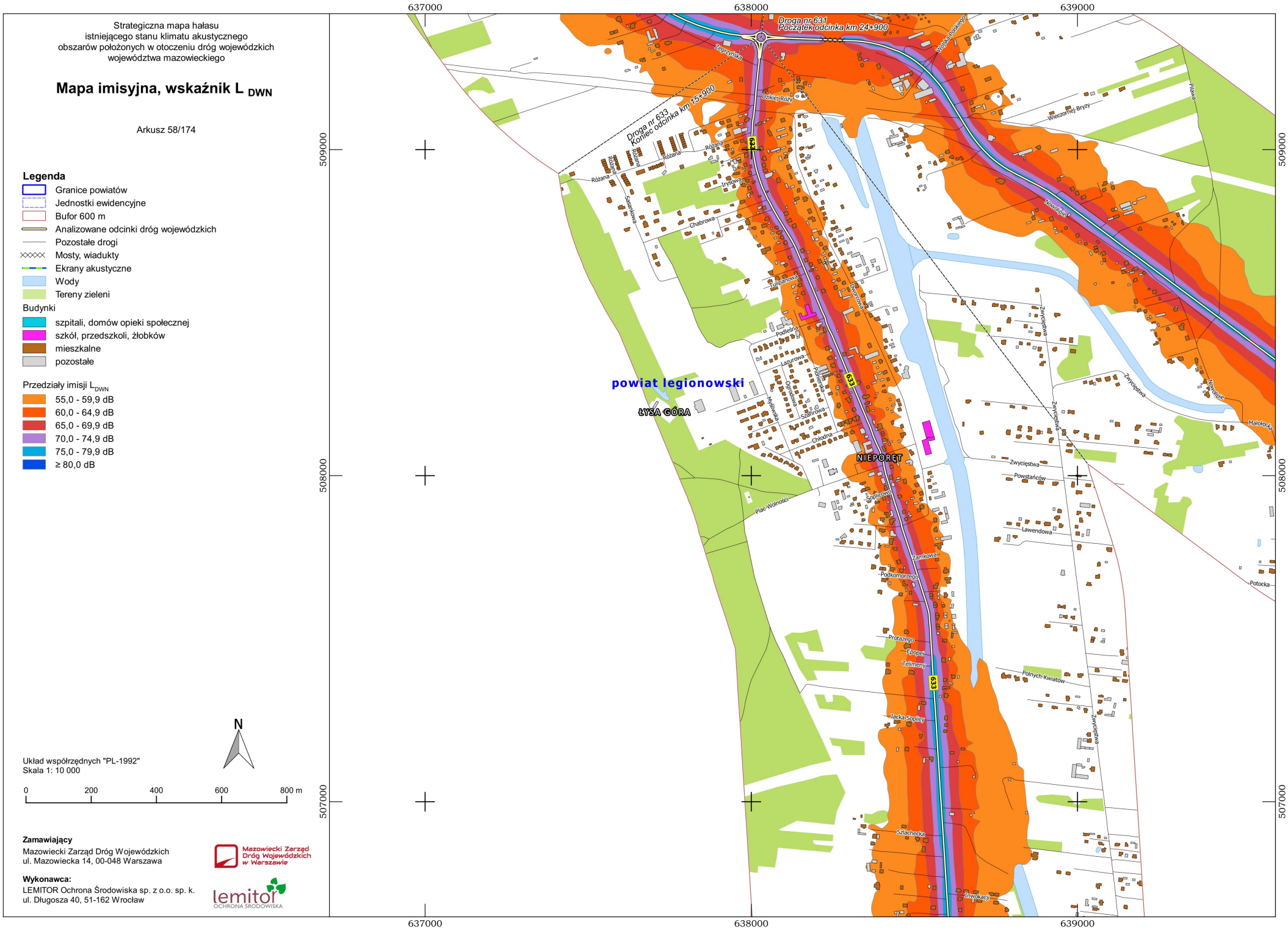

Legenda

- Granice powiatów
- Jednostki ewidencyjne
- Bufor 600 m
- Analizowane odcinki dróg wojewódzkich
- Pozostałe drogi
- Mosty, wiadukty
- Ekrany akustyczne
- Wody
- Tereny zieleni

Budynki

- szpitali, domów opieki społecznej
- szkół, przedszkoli, żłobków
- mieszkalne
- pozostałe

Przedziały imisji L_{DWN}

- 55,0 - 59,9 dB
- 60,0 - 64,9 dB
- 65,0 - 69,9 dB
- 70,0 - 74,9 dB
- 75,0 - 79,9 dB
- ≥ 80,0 dB

N

Układ współrzędnych "PL-1992"
Skala 1: 10 000

0 200 400 600 800 m

Zamawiający
Mazowiecki Zarząd Dróg Wojewódzkich
ul. Mazowiecka 14, 00-048 Warszawa

Mazowiecki Zarząd Dróg Wojewódzkich w Warszawie

Wykonawca:
LEMITOR Ochrona Środowiska sp. z o.o. sp. k.
ul. Długosza 40, 51-162 Wrocław

lemitor OCHRONA ŚRODOWISKA

Strategiczna mapa hałasu
istniejącego stanu klimatu akustycznego
obszarów położonych w otoczeniu dróg wojewódzkich
województwa mazowieckiego

Mapa imisyjna, wskaźnik L_{DWN}

Arkusz 59/174

Legenda

- Granice powiatów
- Jednostki ewidencyjne
- Bufor 600 m
- Analizowane odcinki dróg wojewódzkich
- Pozostałe drogi
- Mosty, wiadukty
- Ekrany akustyczne
- Wody
- Tereny zieleni

Budynki

- szpitali, domów opieki społecznej
- szkół, przedszkoli, żłobków
- mieszkalne
- pozostałe

Przedziały imisji L_{DWN}

- 55,0 - 59,9 dB
- 60,0 - 64,9 dB
- 65,0 - 69,9 dB
- 70,0 - 74,9 dB
- 75,0 - 79,9 dB
- ≥ 80,0 dB

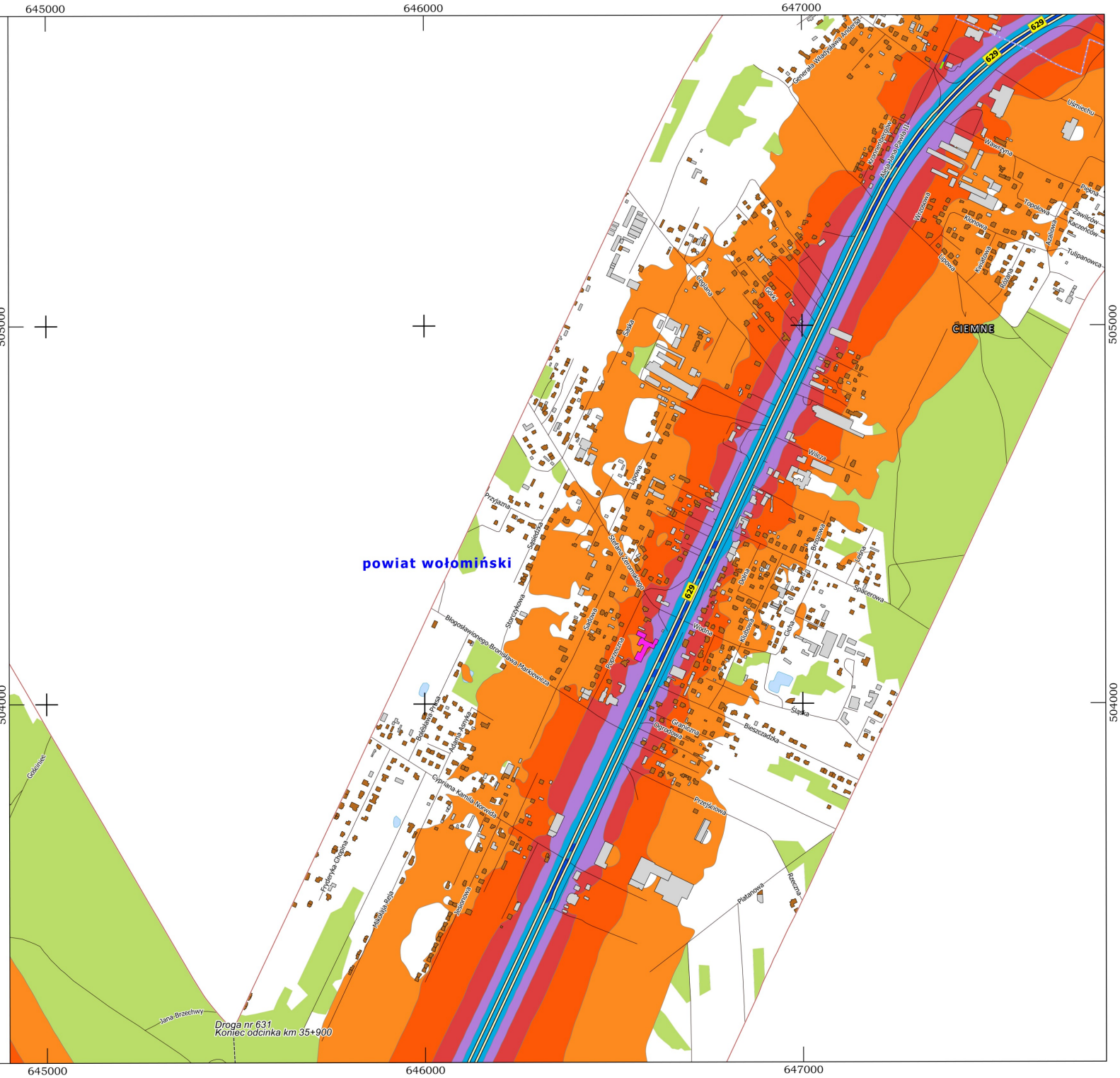

N

Układ współrzędnych "PL-1992"
Skala 1: 10 000

0 200 400 600 800 m

Zamawiający
Mazowiecki Zarząd Dróg Wojewódzkich
ul. Mazowiecka 14, 00-048 Warszawa

Wykonawca:
LEMITOR Ochrona Środowiska sp. z o.o. sp. k.
ul. Długosza 40, 51-162 Wrocław

Strategiczna mapa hałasu
istniejącego stanu klimatu akustycznego
obszarów położonych w otoczeniu dróg wojewódzkich
województwa mazowieckiego

Mapa imisyjna, wskaźnik L_{DWN}

Arkusz 60/174

Legenda

- Granice powiatów
- Jednostki ewidencyjne
- Bufor 600 m
- Analizowane odcinki dróg wojewódzkich
- Pozostałe drogi
- Mosty, wiadukty
- Ekrany akustyczne
- Wody
- Tereny zieleni

Budynki

- szpitali, domów opieki społecznej
- szkół, przedszkoli, żłobków
- mieszkalne
- pozostałe

Przedziały imisji L_{DWN}

- 55,0 - 59,9 dB
- 60,0 - 64,9 dB
- 65,0 - 69,9 dB
- 70,0 - 74,9 dB
- 75,0 - 79,9 dB
- ≥ 80,0 dB

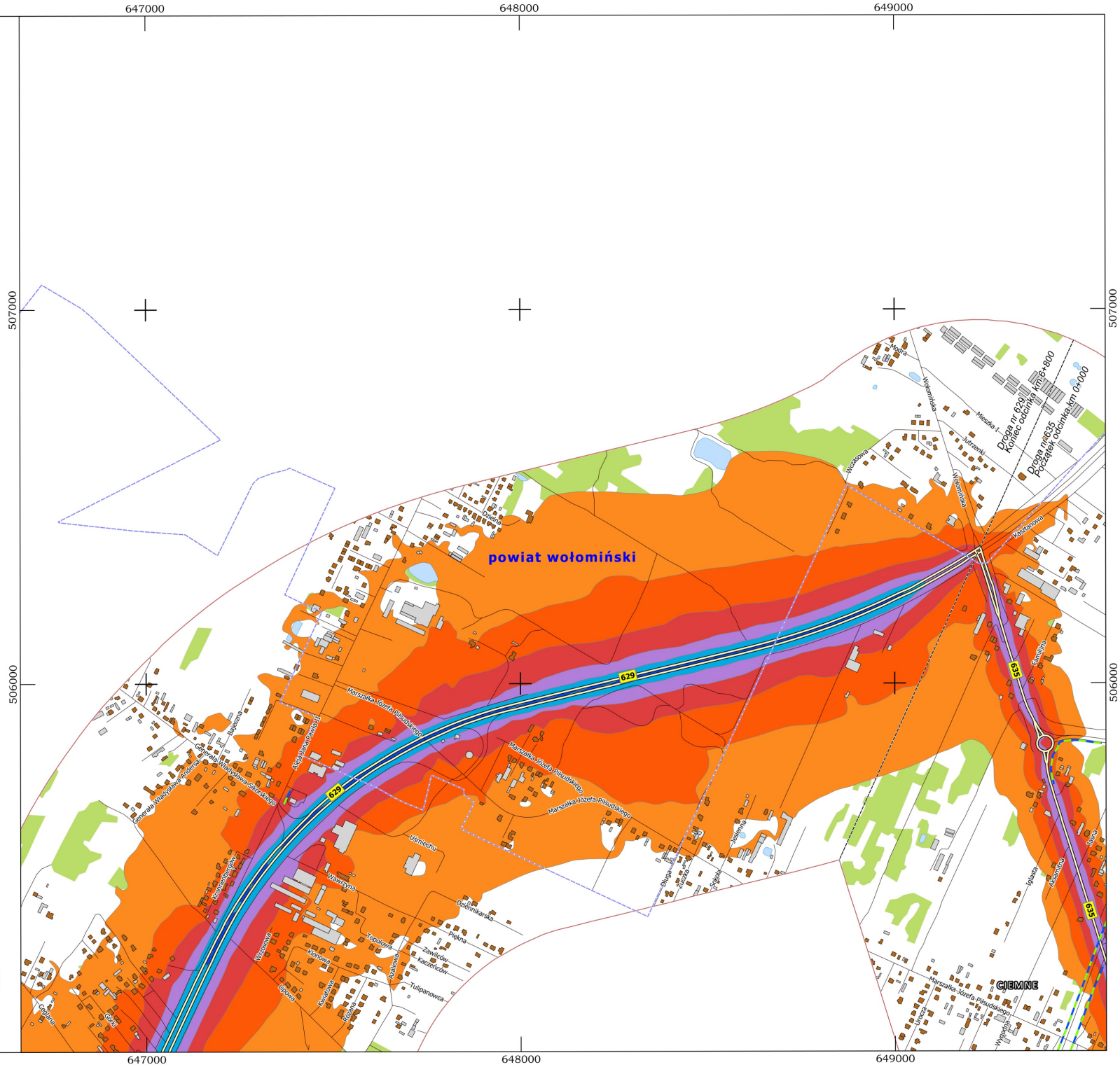

Układ współrzędnych "PL-1992"
Skala 1: 10 000

Zamawiający
Mazowiecki Zarząd Dróg Wojewódzkich
ul. Mazowiecka 14, 00-048 Warszawa

Wykonawca:
LEMITOR Ochrona Środowiska sp. z o.o. sp. k.
ul. Długosza 40, 51-162 Wrocław

Strategiczna mapa hałasu
istniejącego stanu klimatu akustycznego
obszarów położonych w otoczeniu dróg wojewódzkich
województwa mazowieckiego

Mapa imisyjna, wskaźnik L_{DWN}

Arkusz 61/174

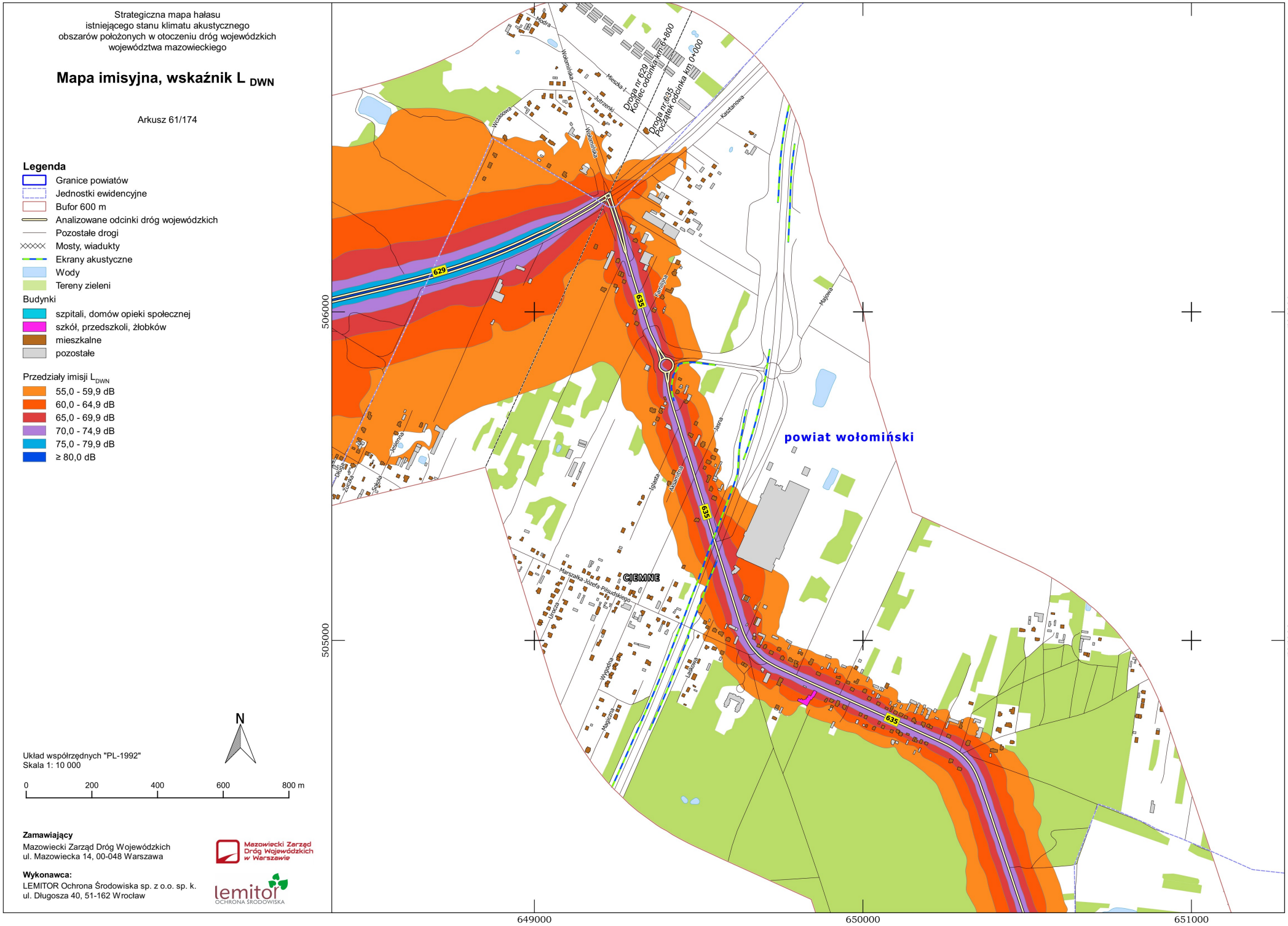

Legenda

- Granice powiatów
- Jednostki ewidencyjne
- Bufor 600 m
- Analizowane odcinki dróg wojewódzkich
- Pozostałe drogi
- Mosty, wiadukty
- Ekrany akustyczne
- Wody
- Tereny zieleni

Budynki

- szpitali, domów opieki społecznej
- szkół, przedszkoli, żłobków
- mieszkalne
- pozostałe

Przedziały imisji L_{DWN}

- 55,0 - 59,9 dB
- 60,0 - 64,9 dB
- 65,0 - 69,9 dB
- 70,0 - 74,9 dB
- 75,0 - 79,9 dB
- ≥ 80,0 dB

Układ współrzędnych "PL-1992"
Skala 1: 10 000

Zamawiający
Mazowiecki Zarząd Dróg Wojewódzkich
ul. Mazowiecka 14, 00-048 Warszawa

Mazowiecki Zarząd Dróg Wojewódzkich w Warszawie

Wykonawca:
LEMITOR Ochrona Środowiska sp. z o.o. sp. k.
ul. Długosza 40, 51-162 Wrocław

lemitor OCHRONA ŚRODOWISKA

Strategiczna mapa hałasu
istniejącego stanu klimatu akustycznego
obszarów położonych w otoczeniu dróg wojewódzkich
województwa mazowieckiego

Mapa imisyjna, wskaźnik L_{DWN}

Arkusz 62/174

Legenda

- Granice powiatów
- Jednostki ewidencyjne
- Bufor 600 m
- Analizowane odcinki dróg wojewódzkich
- Pozostałe drogi
- Mosty, wiadukty
- Ekrany akustyczne
- Wody
- Tereny zieleni

Budynki

- szpitali, domów opieki społecznej
- szkół, przedszkoli, żłobków
- mieszkalne
- pozostałe

Przedziały imisji L_{DWN}

- 55,0 - 59,9 dB
- 60,0 - 64,9 dB
- 65,0 - 69,9 dB
- 70,0 - 74,9 dB
- 75,0 - 79,9 dB
- ≥ 80,0 dB

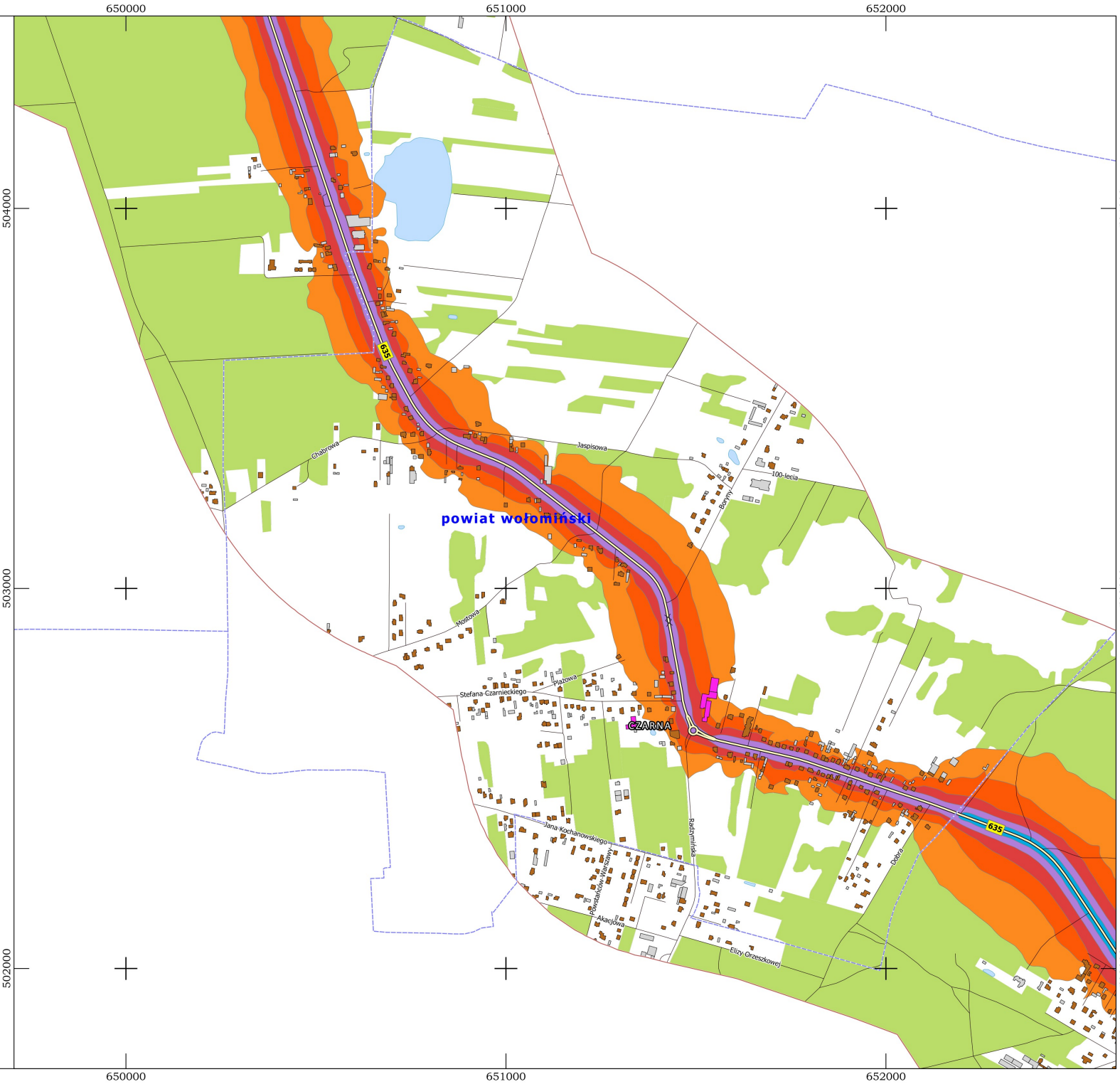

N

Układ współrzędnych "PL-1992"
Skala 1: 10 000

0 200 400 600 800 m

Zamawiający
Mazowiecki Zarząd Dróg Wojewódzkich
ul. Mazowiecka 14, 00-048 Warszawa

Mazowiecki Zarząd Dróg Wojewódzkich w Warszawie

Wykonawca:
LEMITOR Ochrona Środowiska sp. z o.o. sp. k.
ul. Długosza 40, 51-162 Wrocław

lemitor OCHRONA ŚRODOWISKA

Strategiczna mapa hałasu
istniejącego stanu klimatu akustycznego
obszarów położonych w otoczeniu dróg wojewódzkich
województwa mazowieckiego

Mapa imisyjna, wskaźnik L_{DWN}

Arkusz 63/174

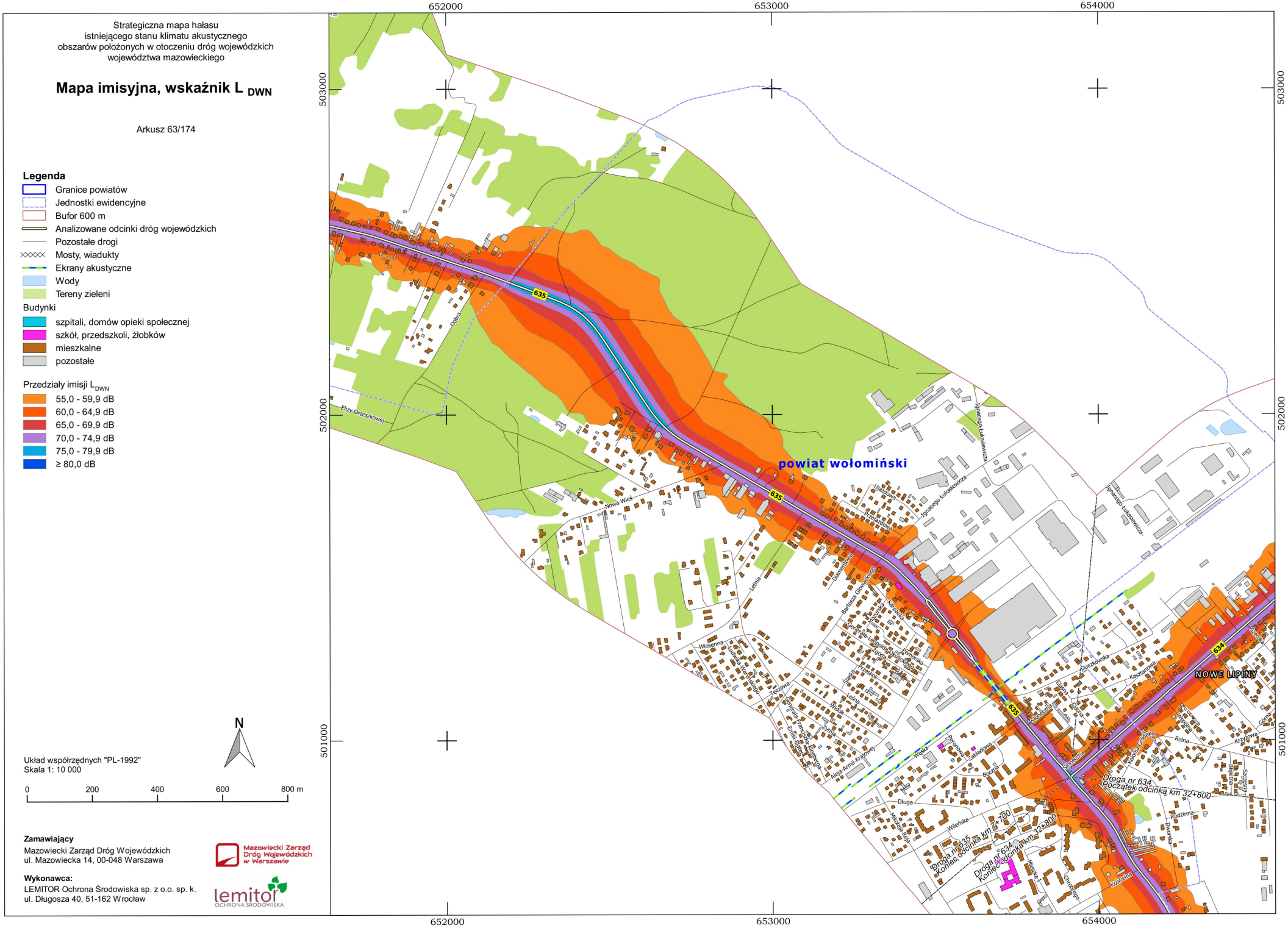

Legenda

- Granice powiatów
- Jednostki ewidencyjne
- Bufor 600 m
- Analizowane odcinki dróg wojewódzkich
- Pozostałe drogi
- Mosty, wiadukty
- Ekrany akustyczne
- Wody
- Tereny zieleni

Budynki

- szpitali, domów opieki społecznej
- szkół, przedszkoli, żłobków
- mieszkalne
- pozostałe

Przedziały imisji L_{DWN}

- 55,0 - 59,9 dB
- 60,0 - 64,9 dB
- 65,0 - 69,9 dB
- 70,0 - 74,9 dB
- 75,0 - 79,9 dB
- ≥ 80,0 dB

N

Układ współrzędnych "PL-1992"
Skala 1: 10 000

0 200 400 600 800 m

Zamawiający
Mazowiecki Zarząd Dróg Wojewódzkich
ul. Mazowiecka 14, 00-048 Warszawa

Wykonawca:
LEMITOR Ochrona Środowiska sp. z o.o. sp. k.
ul. Długosza 40, 51-162 Wrocław

Strategiczna mapa hałasu
istniejącego stanu klimatu akustycznego
obszarów położonych w otoczeniu dróg wojewódzkich
województwa mazowieckiego

Mapa imisyjna, wskaźnik L_{DWN}

Arkusz 64/174

Legenda

- Granice powiatów
- Jednostki ewidencyjne
- Bufor 600 m
- Analizowane odcinki dróg wojewódzkich
- Pozostałe drogi
- Mosty, wiadukty
- Ekrany akustyczne
- Wody
- Tereny zieleni

Budynki

- szpitali, domów opieki społecznej
- szkół, przedszkoli, żłobków
- mieszkalne
- pozostałe

Przedziały imisji L_{DWN}

- 55,0 - 59,9 dB
- 60,0 - 64,9 dB
- 65,0 - 69,9 dB
- 70,0 - 74,9 dB
- 75,0 - 79,9 dB
- ≥ 80,0 dB

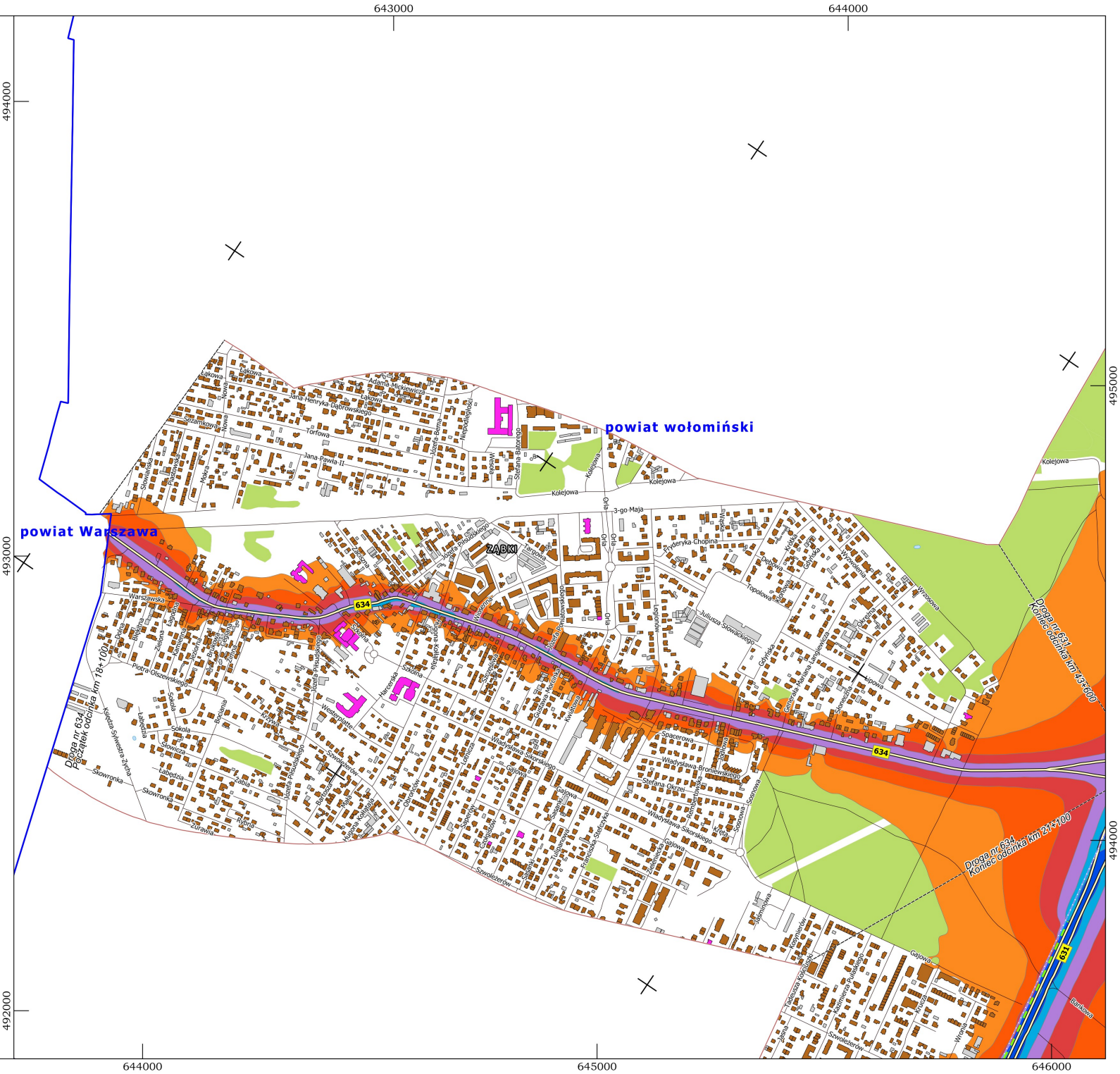

Układ współrzędnych "PL-1992"
Skala 1: 10 000

0 200 400 600 800 m

Zamawiający
Mazowiecki Zarząd Dróg Wojewódzkich
ul. Mazowiecka 14, 00-048 Warszawa

Wykonawca:
LEMITOR Ochrona Środowiska sp. z o.o. sp. k.
ul. Długosza 40, 51-162 Wrocław

Strategiczna mapa hałasu
istniejącego stanu klimatu akustycznego
obszarów położonych w otoczeniu dróg wojewódzkich
województwa mazowieckiego

Mapa imisyjna, wskaźnik L_{DWN}

Arkusz 65/174

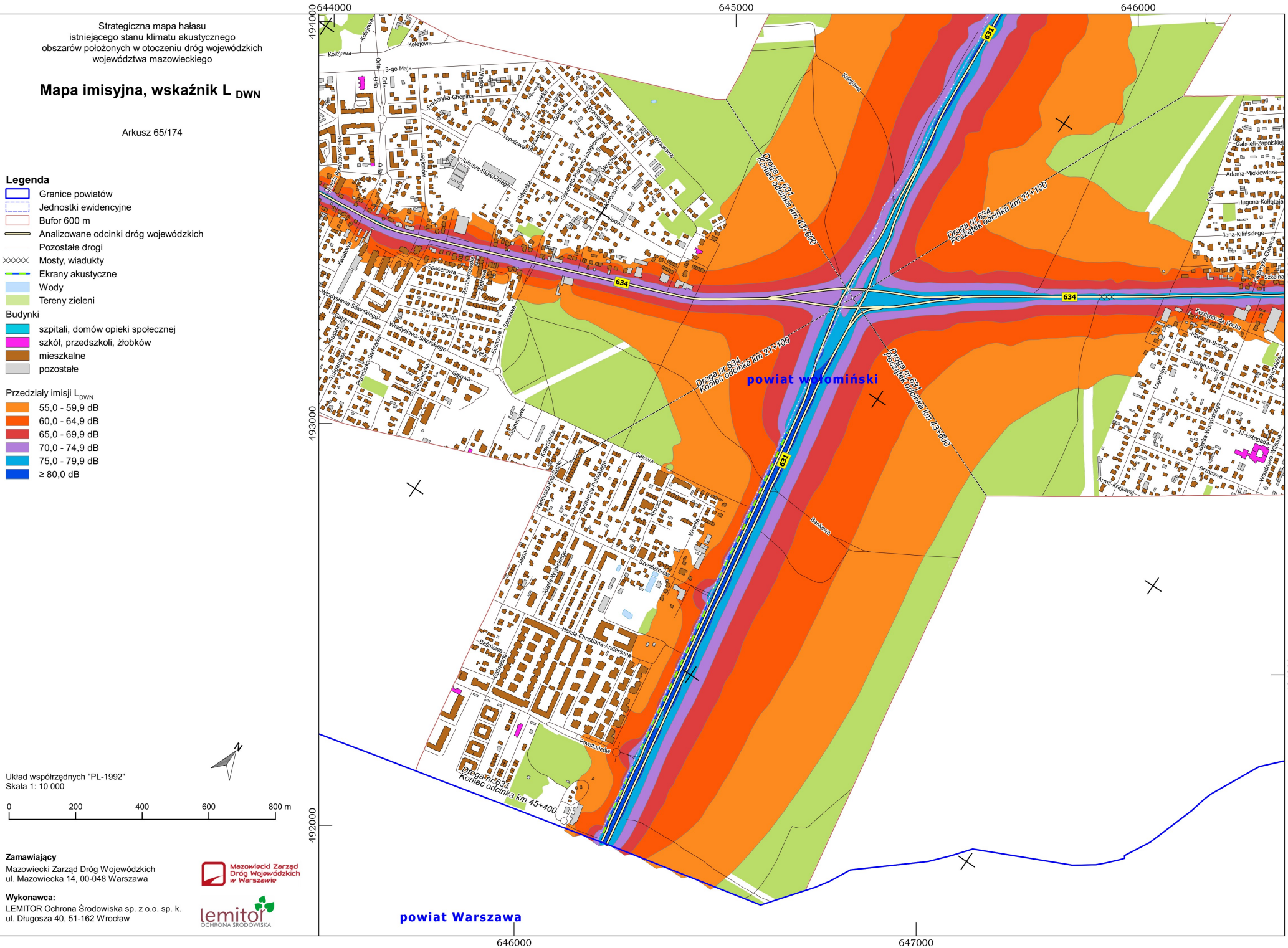

Legenda

- Granice powiatów
- Jednostki ewidencyjne
- Bufor 600 m
- Analizowane odcinki dróg wojewódzkich
- Pozostałe drogi
- Mosty, wiadukty
- Ekrany akustyczne
- Wody
- Tereny zieleni

Budynki

- szpitali, domów opieki społecznej
- szkół, przedszkoli, żłobków
- mieszkalne
- pozostałe

Przedziały imisji L_{DWN}

- 55,0 - 59,9 dB
- 60,0 - 64,9 dB
- 65,0 - 69,9 dB
- 70,0 - 74,9 dB
- 75,0 - 79,9 dB
- ≥ 80,0 dB

Układ współrzędnych "PL-1992"
Skala 1: 10 000

0 200 400 600 800 m

Zamawiający
Mazowiecki Zarząd Dróg Wojewódzkich
ul. Mazowiecka 14, 00-048 Warszawa

Mazowiecki Zarząd Dróg Wojewódzkich w Warszawie

Wykonawca:
LEMITOR Ochrona Środowiska sp. z o.o. sp. k.
ul. Długosza 40, 51-162 Wrocław

lemitor OCHRONA ŚRODOWISKA

Strategiczna mapa hałasu
istniejącego stanu klimatu akustycznego
obszarów położonych w otoczeniu dróg wojewódzkich
województwa mazowieckiego

Mapa imisyjna, wskaźnik L_{DWN}

Arkusz 66/174

Legenda

- Granice powiatów
- Jednostki ewidencyjne
- Bufor 600 m
- Analizowane odcinki dróg wojewódzkich
- Pozostałe drogi
- Mosty, wiadukty
- Ekrany akustyczne
- Wody
- Tereny zieleni

Budynki

- szpitali, domów opieki społecznej
- szkół, przedszkoli, żłobków
- mieszkalne
- pozostałe

Przedziały imisji L_{DWN}

- 55,0 - 59,9 dB
- 60,0 - 64,9 dB
- 65,0 - 69,9 dB
- 70,0 - 74,9 dB
- 75,0 - 79,9 dB
- ≥ 80,0 dB

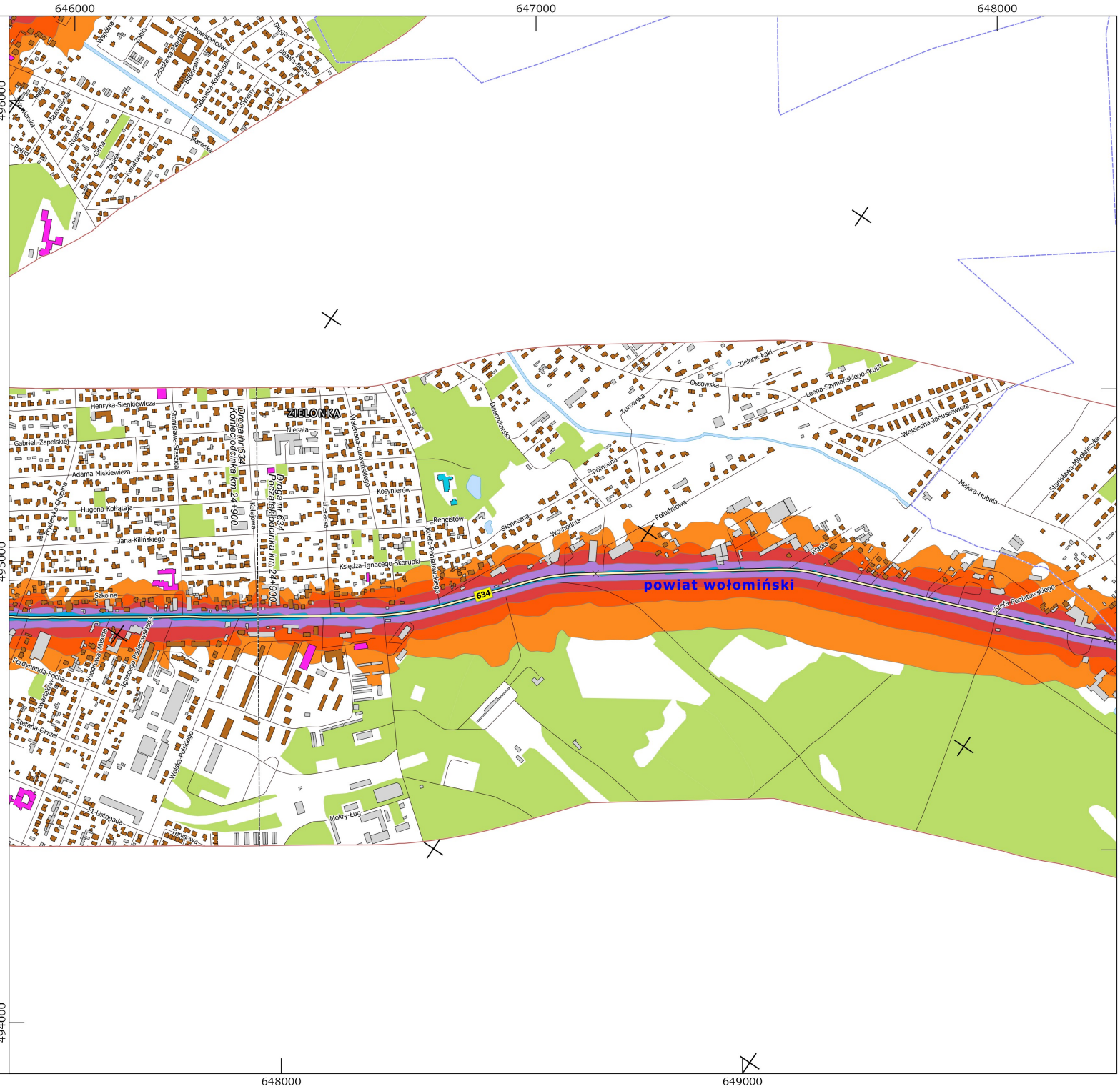

Układ współrzędnych "PL-1992"
Skala 1: 10 000

0 200 400 600 800 m

Zamawiający
Mazowiecki Zarząd Dróg Wojewódzkich
ul. Mazowiecka 14, 00-048 Warszawa

Wykonawca:
LEMITOR Ochrona Środowiska sp. z o.o. sp. k.
ul. Długosza 40, 51-162 Wrocław

Strategiczna mapa hałasu
istniejącego stanu klimatu akustycznego
obszarów położonych w otoczeniu dróg wojewódzkich
województwa mazowieckiego

Mapa imisyjna, wskaźnik L_{DWN}

Arkusz 67/174

Legenda

- Granice powiatów
- Jednostki ewidencyjne
- Bufor 600 m
- Analizowane odcinki dróg wojewódzkich
- Pozostałe drogi
- Mosty, wiadukty
- Ekrany akustyczne
- Wody
- Tereny zieleni

Budynki

- szpitali, domów opieki społecznej
- szkół, przedszkoli, żłobków
- mieszkalne
- pozostałe

Przedziały imisji L_{DWN}

- 55,0 - 59,9 dB
- 60,0 - 64,9 dB
- 65,0 - 69,9 dB
- 70,0 - 74,9 dB
- 75,0 - 79,9 dB
- ≥ 80,0 dB

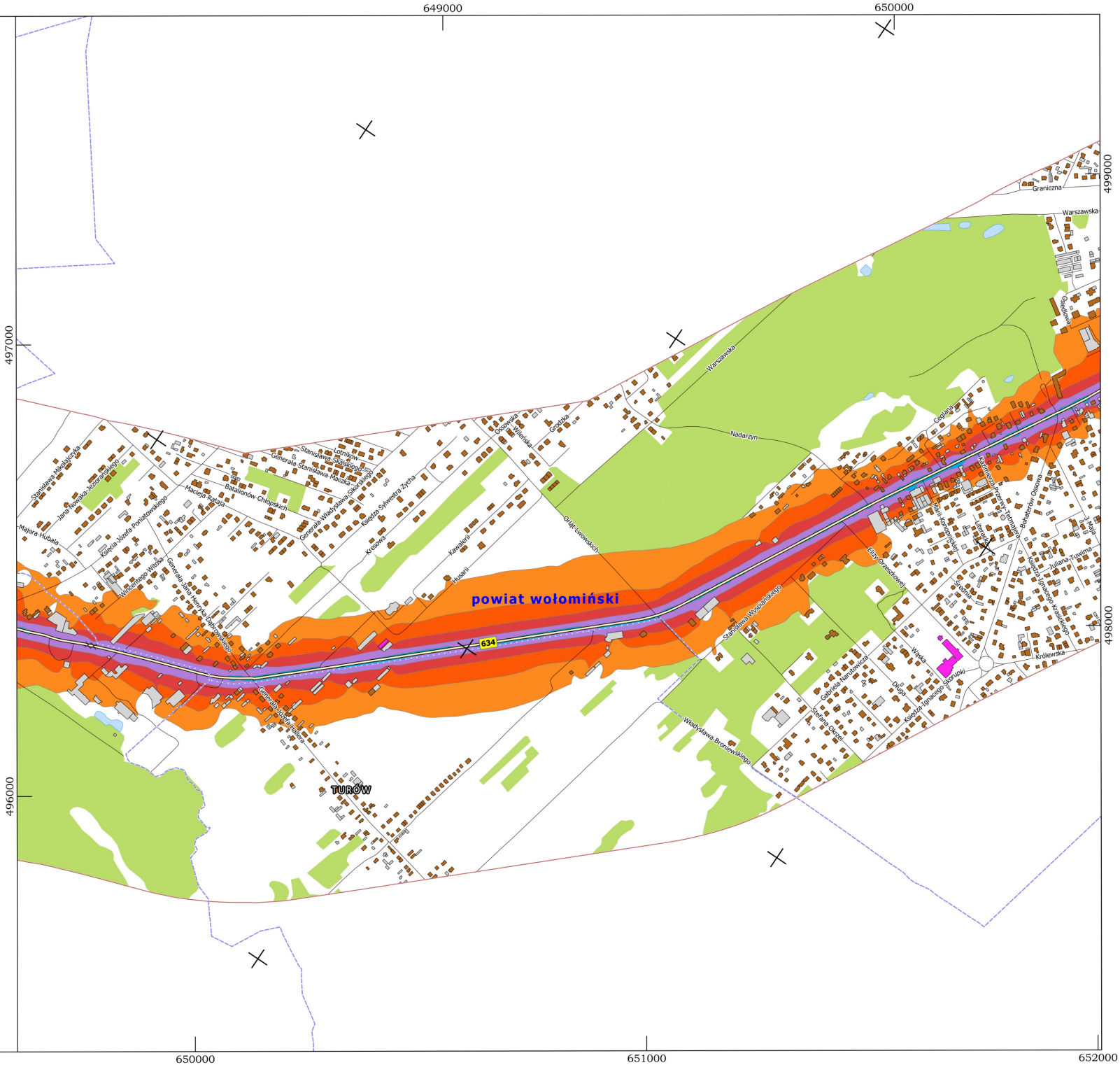

Układ współrzędnych "PL-1992"
Skala 1: 10 000

0 200 400 600 800 m

Zamawiający
Mazowiecki Zarząd Dróg Wojewódzkich
ul. Mazowiecka 14, 00-048 Warszawa

Wykonawca:
LEMITOR Ochrona Środowiska sp. z o.o. sp. k.
ul. Długosza 40, 51-162 Wrocław

Strategiczna mapa hałasu
istniejącego stanu klimatu akustycznego
obszarów położonych w otoczeniu dróg wojewódzkich
województwa mazowieckiego

Mapa imisyjna, wskaźnik L_{DWN}

Arkusz 68/174

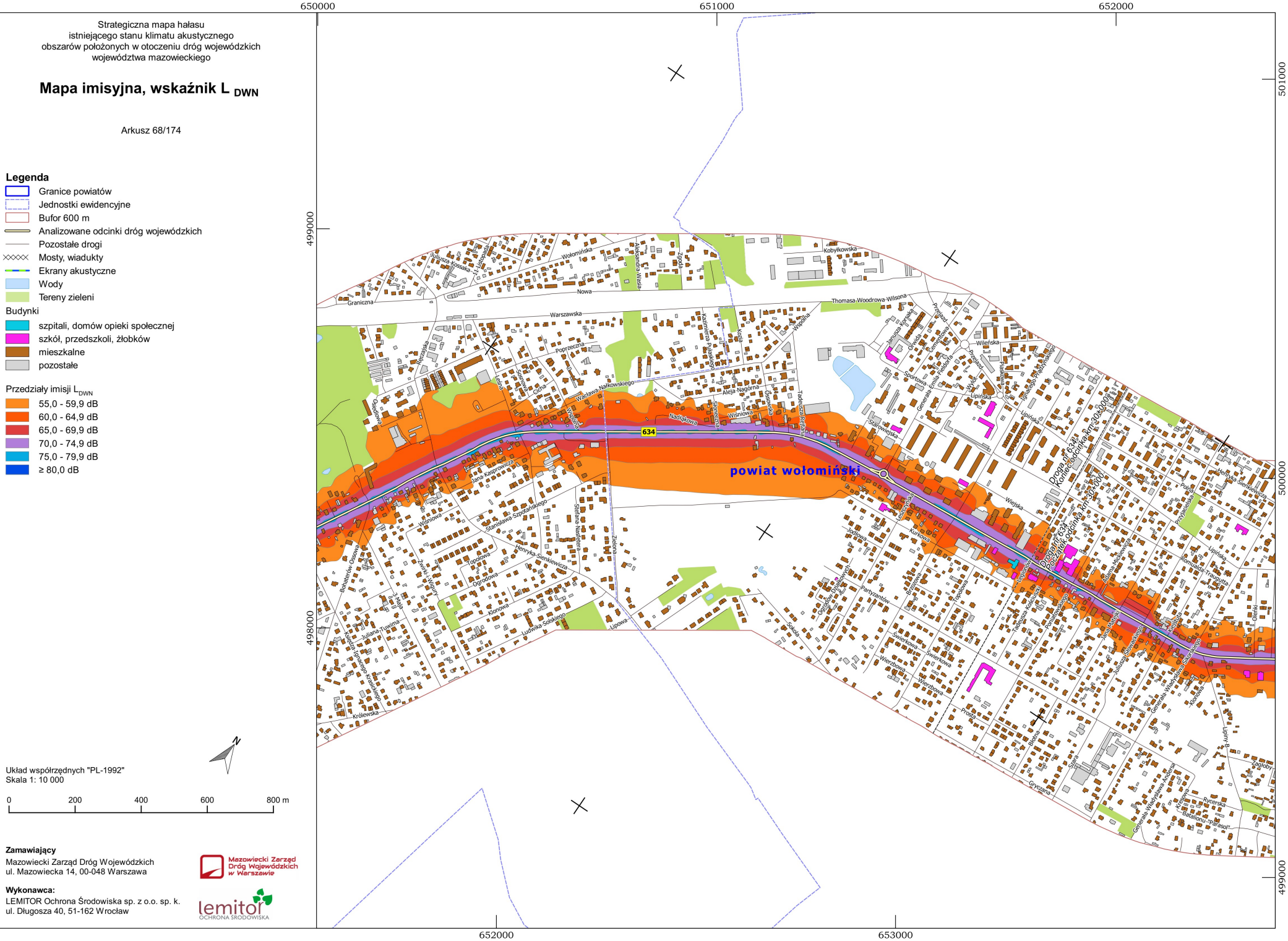

Legenda

- Granice powiatów
- Jednostki ewidencyjne
- Bufor 600 m
- Analizowane odcinki dróg wojewódzkich
- Pozostałe drogi
- Mosty, wiadukty
- Ekrany akustyczne
- Wody
- Tereny zieleni

Budynki

- szpitali, domów opieki społecznej
- szkół, przedszkoli, żłobków
- mieszkalne
- pozostałe

Przedziały imisji L_{DWN}

- 55,0 - 59,9 dB
- 60,0 - 64,9 dB
- 65,0 - 69,9 dB
- 70,0 - 74,9 dB
- 75,0 - 79,9 dB
- ≥ 80,0 dB

Zamawiający
Mazowiecki Zarząd Dróg Wojewódzkich
ul. Mazowiecka 14, 00-048 Warszawa

Wykonawca:
LEMITOR Ochrona Środowiska sp. z o.o. sp. k.
ul. Długosza 40, 51-162 Wrocław

Strategiczna mapa hałasu
istniejącego stanu klimatu akustycznego
obszarów położonych w otoczeniu dróg wojewódzkich
województwa mazowieckiego

Mapa imisyjna, wskaźnik L_{DWN}

Arkusz 69/174

Legenda

- Granice powiatów
- Jednostki ewidencyjne
- Bufor 600 m
- Analizowane odcinki dróg wojewódzkich
- Pozostałe drogi
- Mosty, wiadukty
- Ekrany akustyczne
- Wody
- Tereny zieleni

Budynki

- szpitali, domów opieki społecznej
- szkół, przedszkoli, żłobków
- mieszkalne
- pozostałe

Przedziały imisji L_{DWN}

- 55,0 - 59,9 dB
- 60,0 - 64,9 dB
- 65,0 - 69,9 dB
- 70,0 - 74,9 dB
- 75,0 - 79,9 dB
- ≥ 80,0 dB

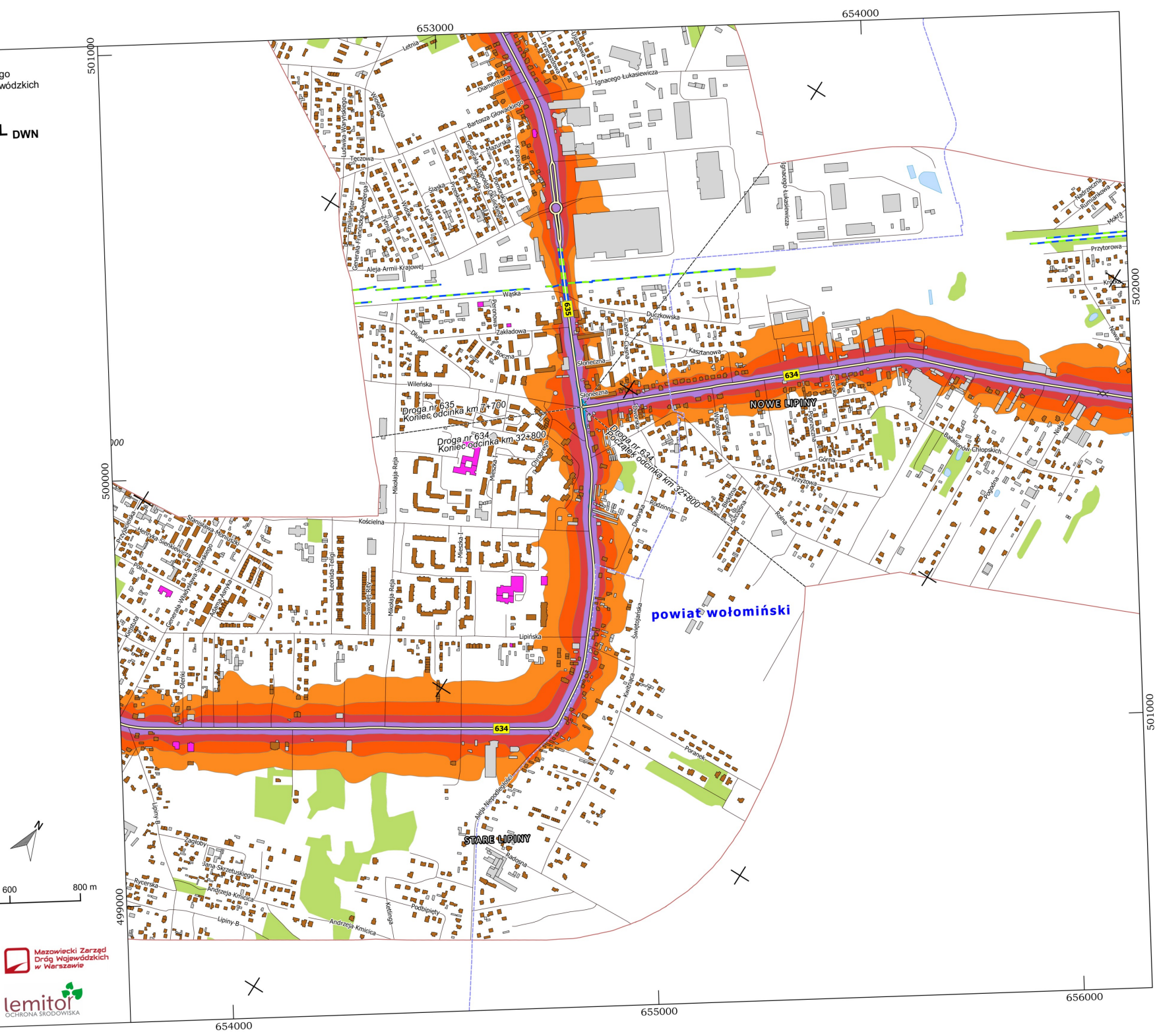

Zamawiający
Mazowiecki Zarząd Dróg Wojewódzkich
ul. Mazowiecka 14, 00-048 Warszawa

Wykonawca:
LEMITOR Ochrona Środowiska sp. z o.o. sp. k.
ul. Długosza 40, 51-162 Wrocław

Strategiczna mapa hałasu
istniejącego stanu klimatu akustycznego
obszarów położonych w otoczeniu dróg wojewódzkich
województwa mazowieckiego

Mapa imisyjna, wskaźnik L_{DWN}

Arkusz 70/174

Legenda

- Granice powiatów
- Jednostki ewidencyjne
- Bufor 600 m
- Analizowane odcinki dróg wojewódzkich
- Pozostałe drogi
- Mosty, wiadukty
- Ekrany akustyczne
- Wody
- Tereny zieleni

Budynki

- szpitali, domów opieki społecznej
- szkół, przedszkoli, żłobków
- mieszkalne
- pozostałe

Przedziały imisji L_{DWN}

- 55,0 - 59,9 dB
- 60,0 - 64,9 dB
- 65,0 - 69,9 dB
- 70,0 - 74,9 dB
- 75,0 - 79,9 dB
- ≥ 80,0 dB

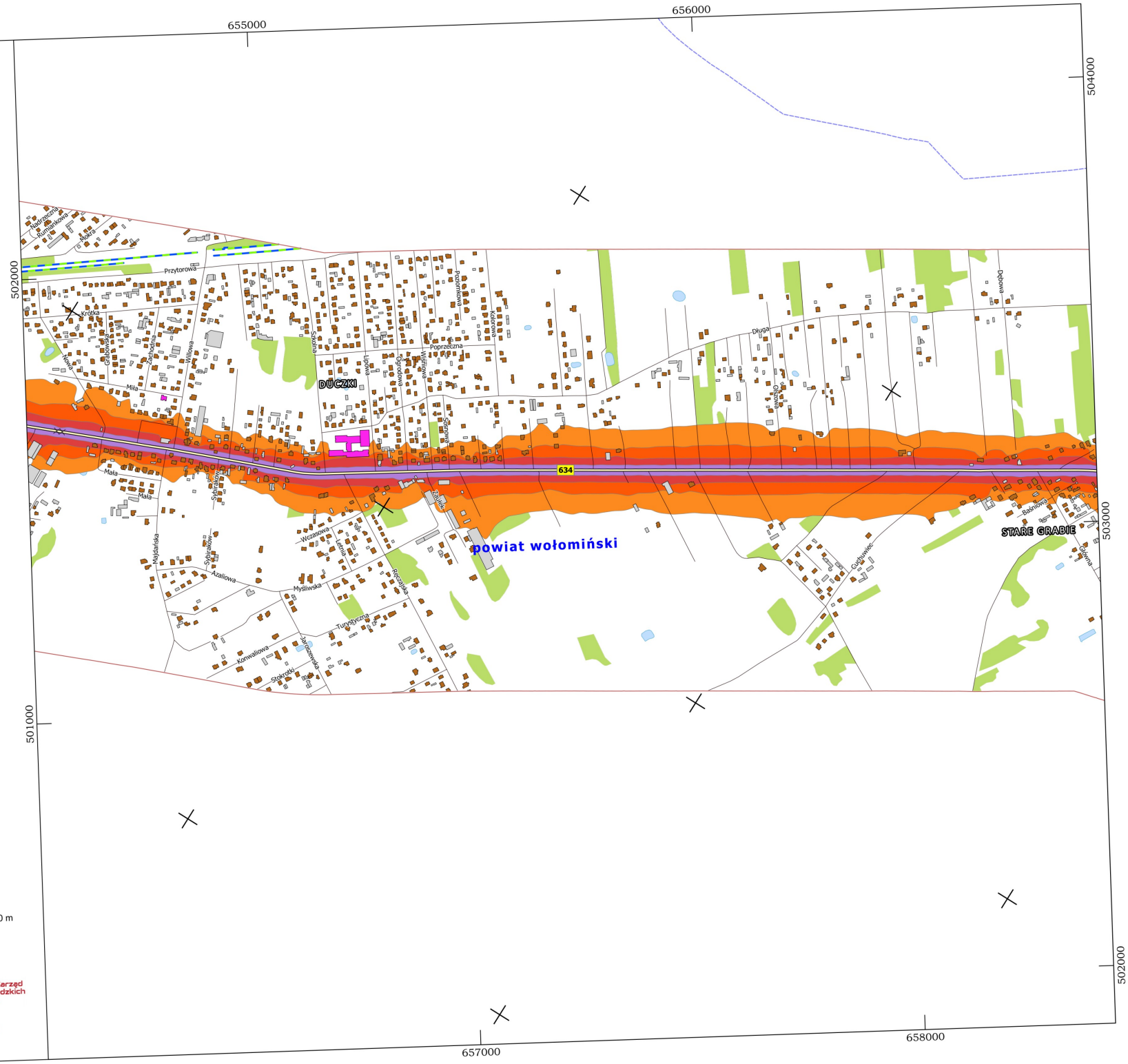

Układ współrzędnych "PL-1992"
Skala 1: 10 000

0 200 400 600 800 m

Zamawiający
Mazowiecki Zarząd Dróg Wojewódzkich
ul. Mazowiecka 14, 00-048 Warszawa

Wykonawca:
LEMITOR Ochrona Środowiska sp. z o.o. sp. k.
ul. Długosza 40, 51-162 Wrocław

Strategiczna mapa hałasu
istniejącego stanu klimatu akustycznego
obszarów położonych w otoczeniu dróg wojewódzkich
województwa mazowieckiego

Mapa imisyjna, wskaźnik L_{DWN}

Arkusz 71/174

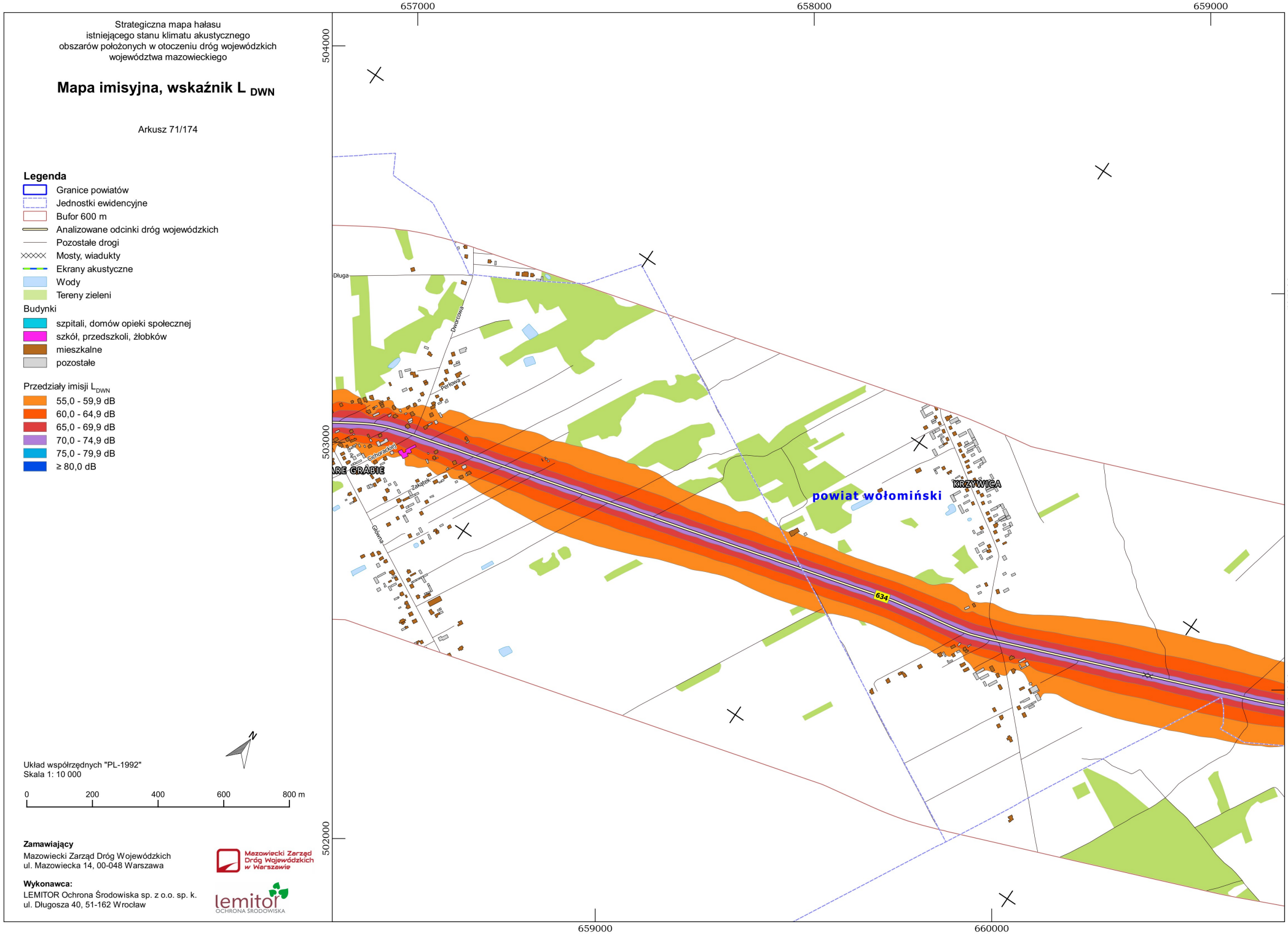

Legenda

- Granice powiatów
- Jednostki ewidencyjne
- Bufor 600 m
- Analizowane odcinki dróg wojewódzkich
- Pozostałe drogi
- Mosty, wiadukty
- Ekrany akustyczne
- Wody
- Tereny zieleni

Budynki

- szpitali, domów opieki społecznej
- szkół, przedszkoli, żłobków
- mieszkalne
- pozostałe

Przedziały imisji L_{DWN}

- 55,0 - 59,9 dB
- 60,0 - 64,9 dB
- 65,0 - 69,9 dB
- 70,0 - 74,9 dB
- 75,0 - 79,9 dB
- ≥ 80,0 dB

Układ współrzędnych "PL-1992"
Skala 1: 10 000

0 200 400 600 800 m

Zamawiający
Mazowiecki Zarząd Dróg Wojewódzkich
ul. Mazowiecka 14, 00-048 Warszawa

Wykonawca:
LEMITOR Ochrona Środowiska sp. z o.o. sp. k.
ul. Długosza 40, 51-162 Wrocław

Strategiczna mapa hałasu
istniejącego stanu klimatu akustycznego
obszarów położonych w otoczeniu dróg wojewódzkich
województwa mazowieckiego

Mapa imisyjna, wskaźnik L_{DWN}

Arkusz 72/174

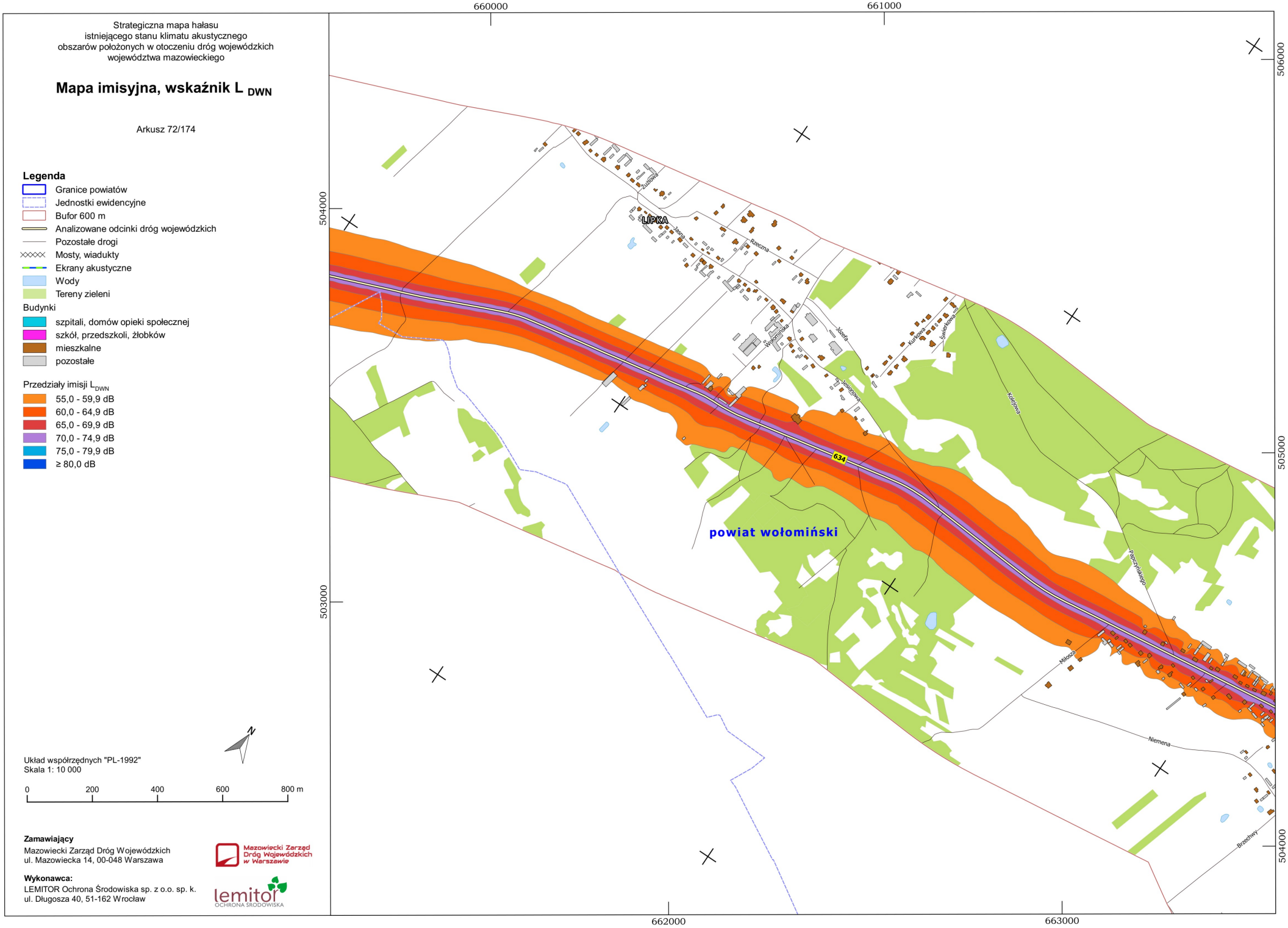

Legenda

- Granice powiatów
- Jednostki ewidencyjne
- Bufor 600 m
- Analizowane odcinki dróg wojewódzkich
- Pozostałe drogi
- Mosty, wiadukty
- Ekrany akustyczne
- Wody
- Tereny zieleni

Budynki

- szpitali, domów opieki społecznej
- szkół, przedszkoli, żłobków
- mieszkalne
- pozostałe

Przedziały imisji L_{DWN}

- 55,0 - 59,9 dB
- 60,0 - 64,9 dB
- 65,0 - 69,9 dB
- 70,0 - 74,9 dB
- 75,0 - 79,9 dB
- ≥ 80,0 dB

Układ współrzędnych "PL-1992"
Skala 1: 10 000

0 200 400 600 800 m

Zamawiający
Mazowiecki Zarząd Dróg Wojewódzkich
ul. Mazowiecka 14, 00-048 Warszawa

Wykonawca:
LEMITOR Ochrona Środowiska sp. z o.o. sp. k.
ul. Długosza 40, 51-162 Wrocław

Strategiczna mapa hałasu
istniejącego stanu klimatu akustycznego
obszarów położonych w otoczeniu dróg wojewódzkich
województwa mazowieckiego

Mapa imisyjna, wskaźnik L_{DWN}

Arkusz 73/174

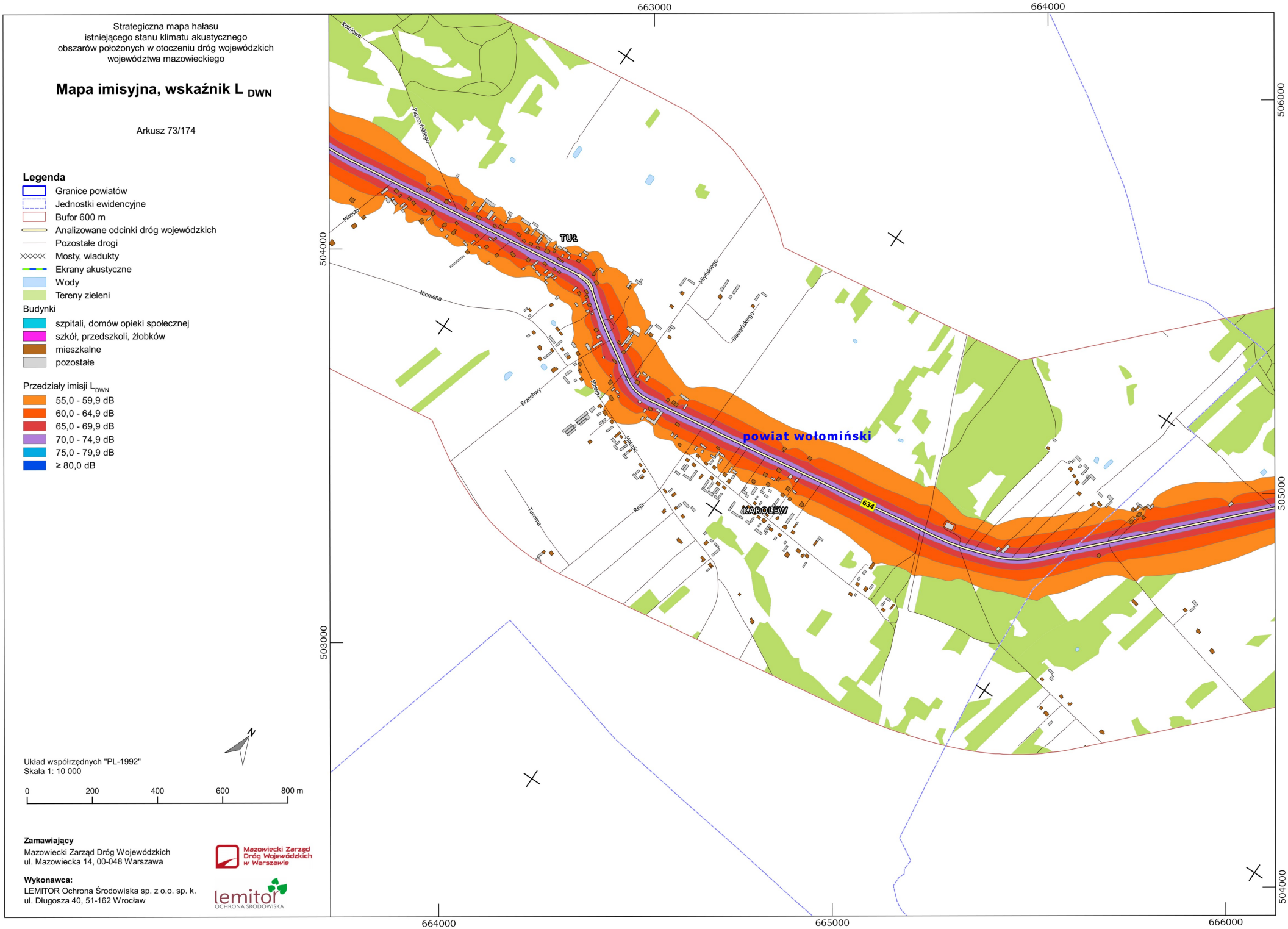

Legenda

- Granice powiatów
- Jednostki ewidencyjne
- Bufor 600 m
- Analizowane odcinki dróg wojewódzkich
- Pozostałe drogi
- Mosty, wiadukty
- Ekrany akustyczne
- Wody
- Tereny zieleni

Budynki

- szpitali, domów opieki społecznej
- szkół, przedszkoli, żłobków
- mieszkalne
- pozostałe

Przedziały imisji L_{DWN}

- 55,0 - 59,9 dB
- 60,0 - 64,9 dB
- 65,0 - 69,9 dB
- 70,0 - 74,9 dB
- 75,0 - 79,9 dB
- ≥ 80,0 dB

Układ współrzędnych "PL-1992"
Skala 1: 10 000

0 200 400 600 800 m

Zamawiający
Mazowiecki Zarząd Dróg Wojewódzkich
ul. Mazowiecka 14, 00-048 Warszawa

Wykonawca:
LEMITOR Ochrona Środowiska sp. z o.o. sp. k.
ul. Długosza 40, 51-162 Wrocław

Strategiczna mapa hałasu
istniejącego stanu klimatu akustycznego
obszarów położonych w otoczeniu dróg wojewódzkich
województwa mazowieckiego

Mapa imisyjna, wskaźnik L_{DWN}

Arkusz 74/174



Legenda

- Granice powiatów
- Jednostki ewidencyjne
- Bufor 600 m
- Analizowane odcinki dróg wojewódzkich
- Pozostałe drogi
- Mosty, wiadukty
- Ekrany akustyczne
- Wody
- Tereny zieleni

Budynki

- szpitali, domów opieki społecznej
- szkół, przedszkoli, żłobków
- mieszkalne
- pozostałe

Przedziały imisji L_{DWN}

- 55,0 - 59,9 dB
- 60,0 - 64,9 dB
- 65,0 - 69,9 dB
- 70,0 - 74,9 dB
- 75,0 - 79,9 dB
- ≥ 80,0 dB

Układ współrzędnych "PL-1992"
Skala 1: 10 000

0 200 400 600 800 m

Zamawiający
Mazowiecki Zarząd Dróg Wojewódzkich
ul. Mazowiecka 14, 00-048 Warszawa

Wykonawca:
LEMITOR Ochrona Środowiska sp. z o.o. sp. k.
ul. Długosza 40, 51-162 Wrocław

Strategiczna mapa hałasu
istniejącego stanu klimatu akustycznego
obszarów położonych w otoczeniu dróg wojewódzkich
województwa mazowieckiego

Mapa imisyjna, wskaźnik L_{DWN}

Arkusz 75/174

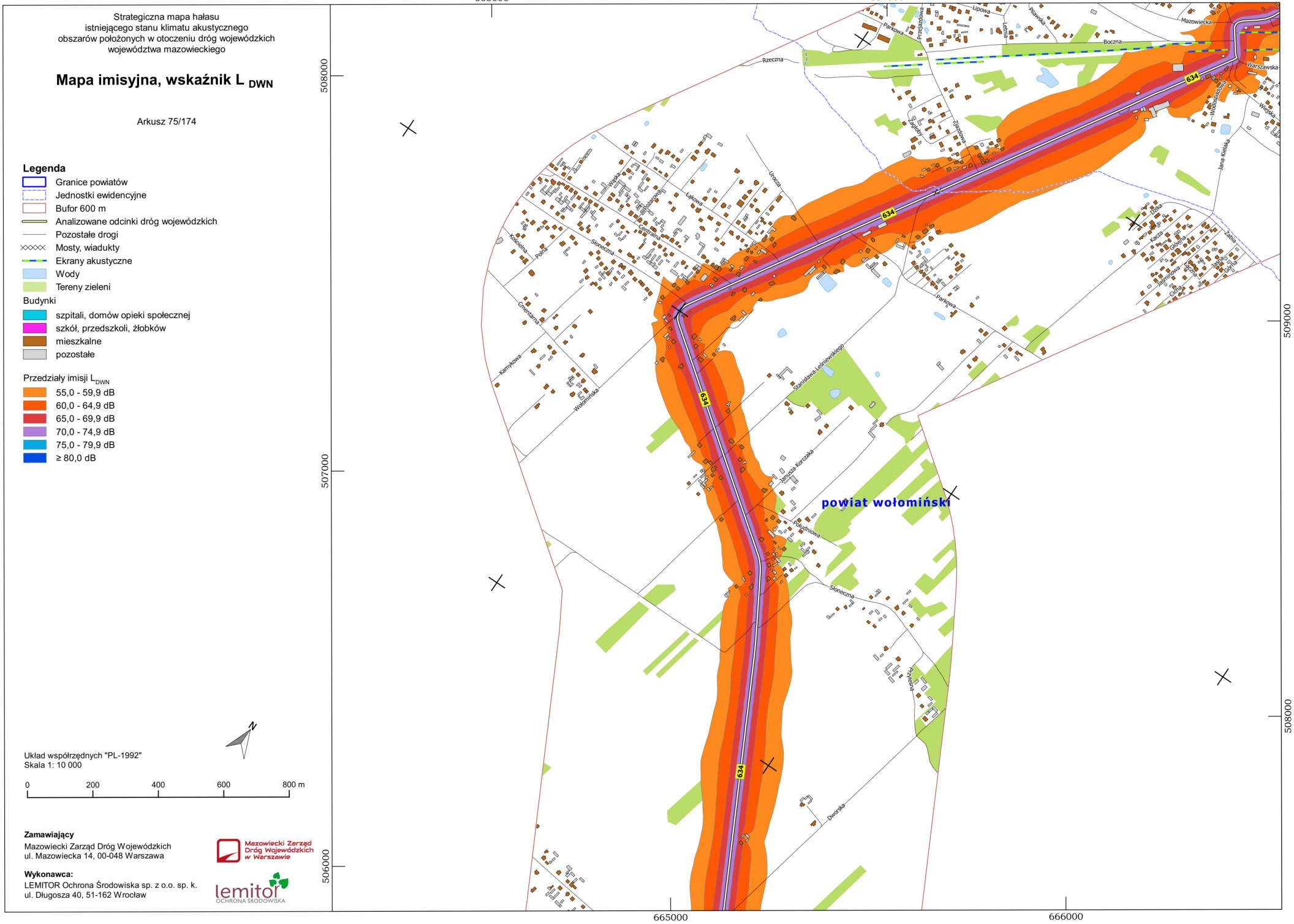
663000
664000
665000
666000
508000
507000
506000
509000
508000
634
powiat wołomiński
Rzeczna
Parkowa
Przejazdowa
Lipowa
Letnia
Piłsudskiego
Mazowiecka
Boczna
Warszawska
Żagiwy
Żagiwy
Żagiwy
Urocza
Wąska
Polna
Łąkowa
Cmentarna
Kościelna
Słoneczna
Jana Kilińskiego
Dąbka
Karpia
Karpia
Karpia

Strategiczna mapa hałasu
istniejącego stanu klimatu akustycznego
obszarów położonych w otoczeniu dróg wojewódzkich
województwa mazowieckiego

Mapa imisyjna, wskaźnik L_{DWN}

Arkusz 76/174

Legenda

- Granice powiatów
- Jednostki ewidencyjne
- Bufor 600 m
- Analizowane odcinki dróg wojewódzkich
- Pozostałe drogi
- Mosty, wiadukty
- Ekrany akustyczne
- Wody
- Tereny zieleni

Budynki

- szpitali, domów opieki społecznej
- szkół, przedszkoli, żłobków
- mieszkalne
- pozostałe

Przedziały imisji L_{DWN}

- 55,0 - 59,9 dB
- 60,0 - 64,9 dB
- 65,0 - 69,9 dB
- 70,0 - 74,9 dB
- 75,0 - 79,9 dB
- ≥ 80,0 dB

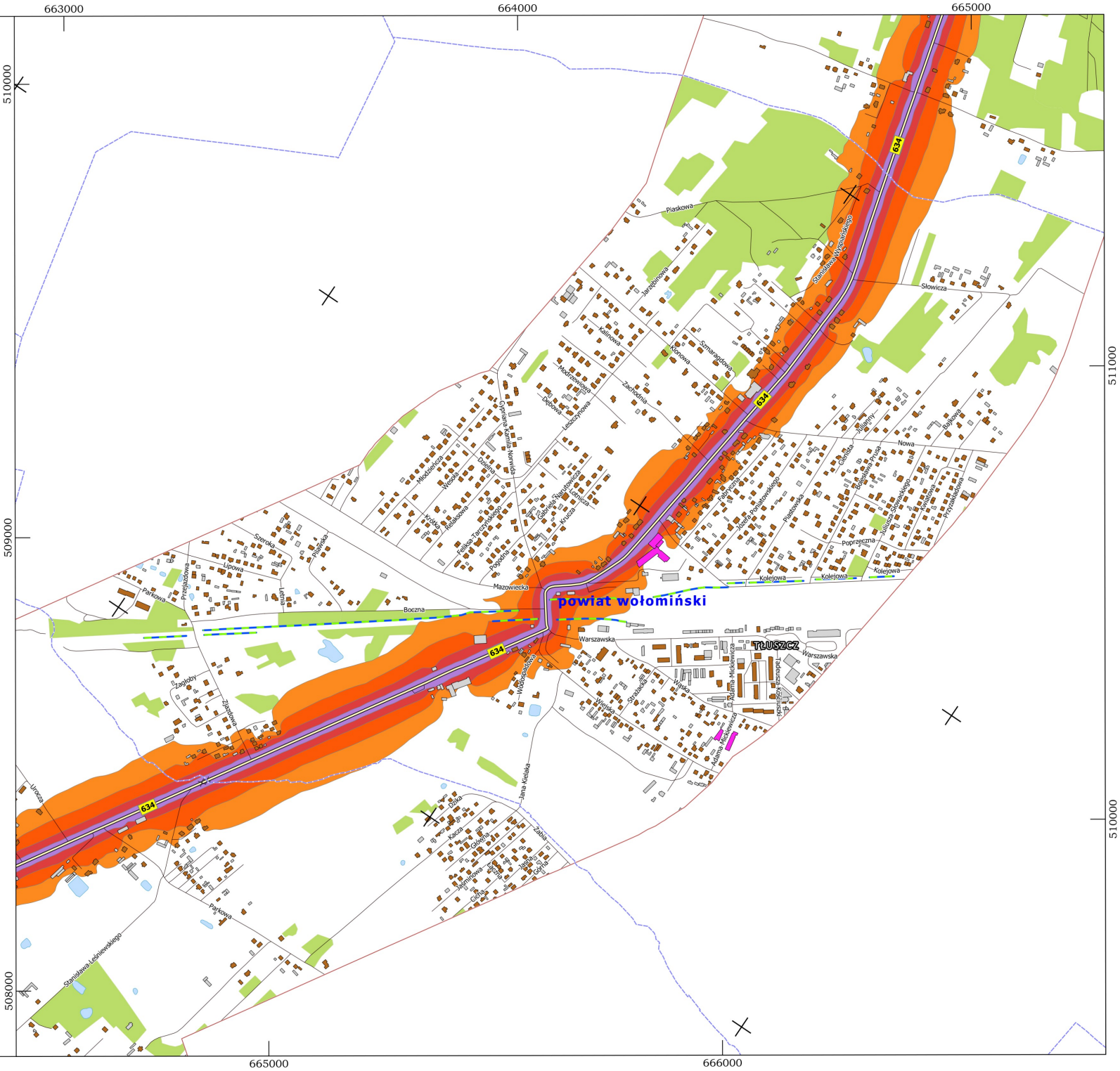

Układ współrzędnych "PL-1992"
Skala 1: 10 000

0 200 400 600 800 m

Zamawiający
Mazowiecki Zarząd Dróg Wojewódzkich
ul. Mazowiecka 14, 00-048 Warszawa

Wykonawca:
LEMITOR Ochrona Środowiska sp. z o.o. sp. k.
ul. Długosza 40, 51-162 Wrocław

Strategiczna mapa hałasu
istniejącego stanu klimatu akustycznego
obszarów położonych w otoczeniu dróg wojewódzkich
województwa mazowieckiego

Mapa imisyjna, wskaźnik L_{DWN}

Arkusz 77/174

Legenda

- Granice powiatów
- Jednostki ewidencyjne
- Bufor 600 m
- Analizowane odcinki dróg wojewódzkich
- Pozostałe drogi
- Mosty, wiadukty
- Ekrany akustyczne
- Wody
- Tereny zieleni

Budynki

- szpitali, domów opieki społecznej
- szkół, przedszkoli, żłobków
- mieszkalne
- pozostałe

Przedziały imisji L_{DWN}

- 55,0 - 59,9 dB
- 60,0 - 64,9 dB
- 65,0 - 69,9 dB
- 70,0 - 74,9 dB
- 75,0 - 79,9 dB
- ≥ 80,0 dB

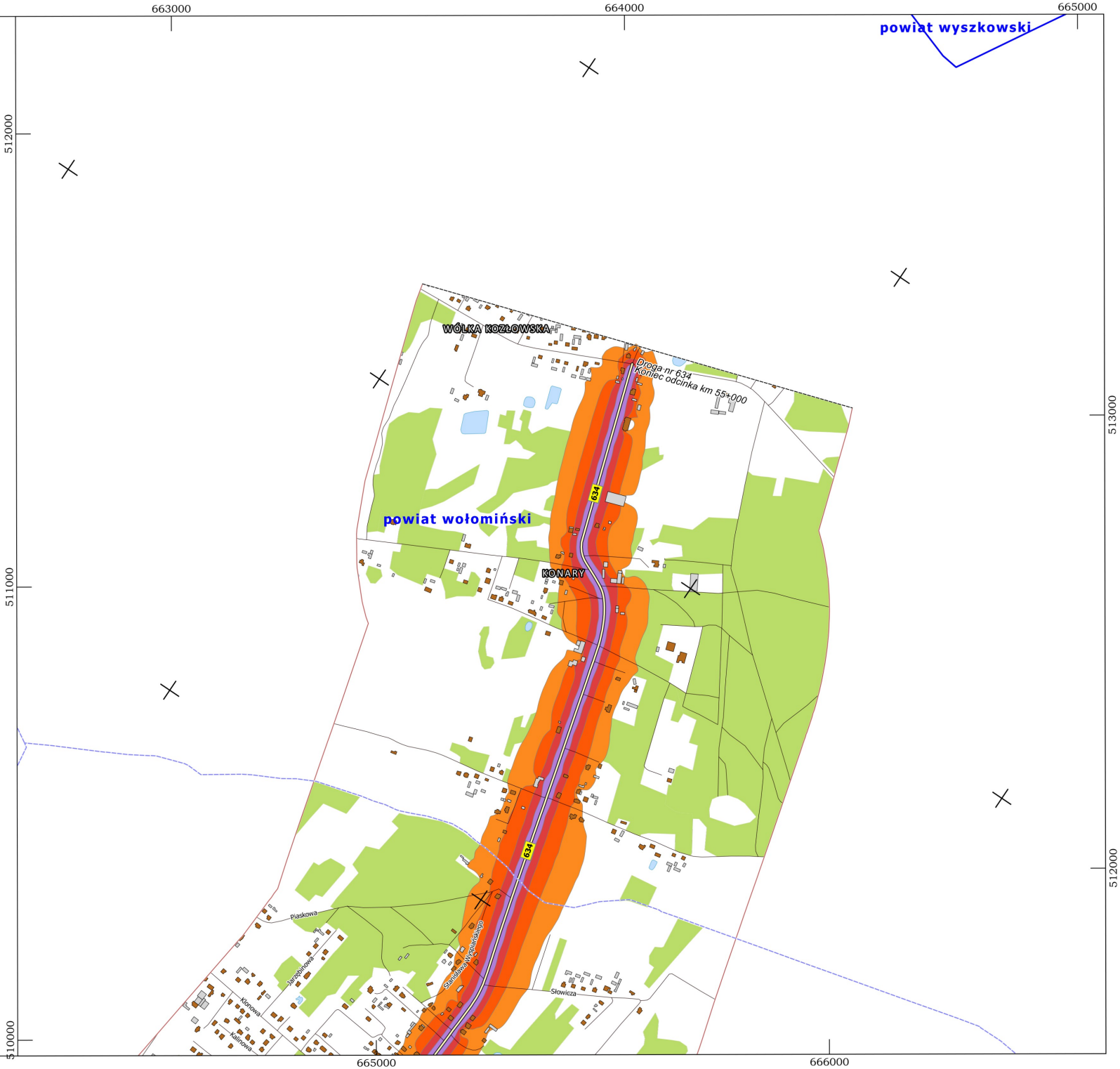

Układ współrzędnych "PL-1992"
Skala 1: 10 000

0 200 400 600 800 m

Zamawiający
Mazowiecki Zarząd Dróg Wojewódzkich
ul. Mazowiecka 14, 00-048 Warszawa

Wykonawca:
LEMITOR Ochrona Środowiska sp. z o.o. sp. k.
ul. Długosza 40, 51-162 Wrocław

Strategiczna mapa hałasu
istniejącego stanu klimatu akustycznego
obszarów położonych w otoczeniu dróg wojewódzkich
województwa mazowieckiego

Mapa imisyjna, wskaźnik L_{DWN}

Arkusz 78/174

Legenda

- Granice powiatów
- Jednostki ewidencyjne
- Bufor 600 m
- Analizowane odcinki dróg wojewódzkich
- Pozostałe drogi
- Mosty, wiadukty
- Ekrany akustyczne
- Wody
- Tereny zieleni

Budynki

- szpitali, domów opieki społecznej
- szkół, przedszkoli, żłobków
- mieszkalne
- pozostałe

Przedziały imisji L_{DWN}

- 55,0 - 59,9 dB
- 60,0 - 64,9 dB
- 65,0 - 69,9 dB
- 70,0 - 74,9 dB
- 75,0 - 79,9 dB
- ≥ 80,0 dB

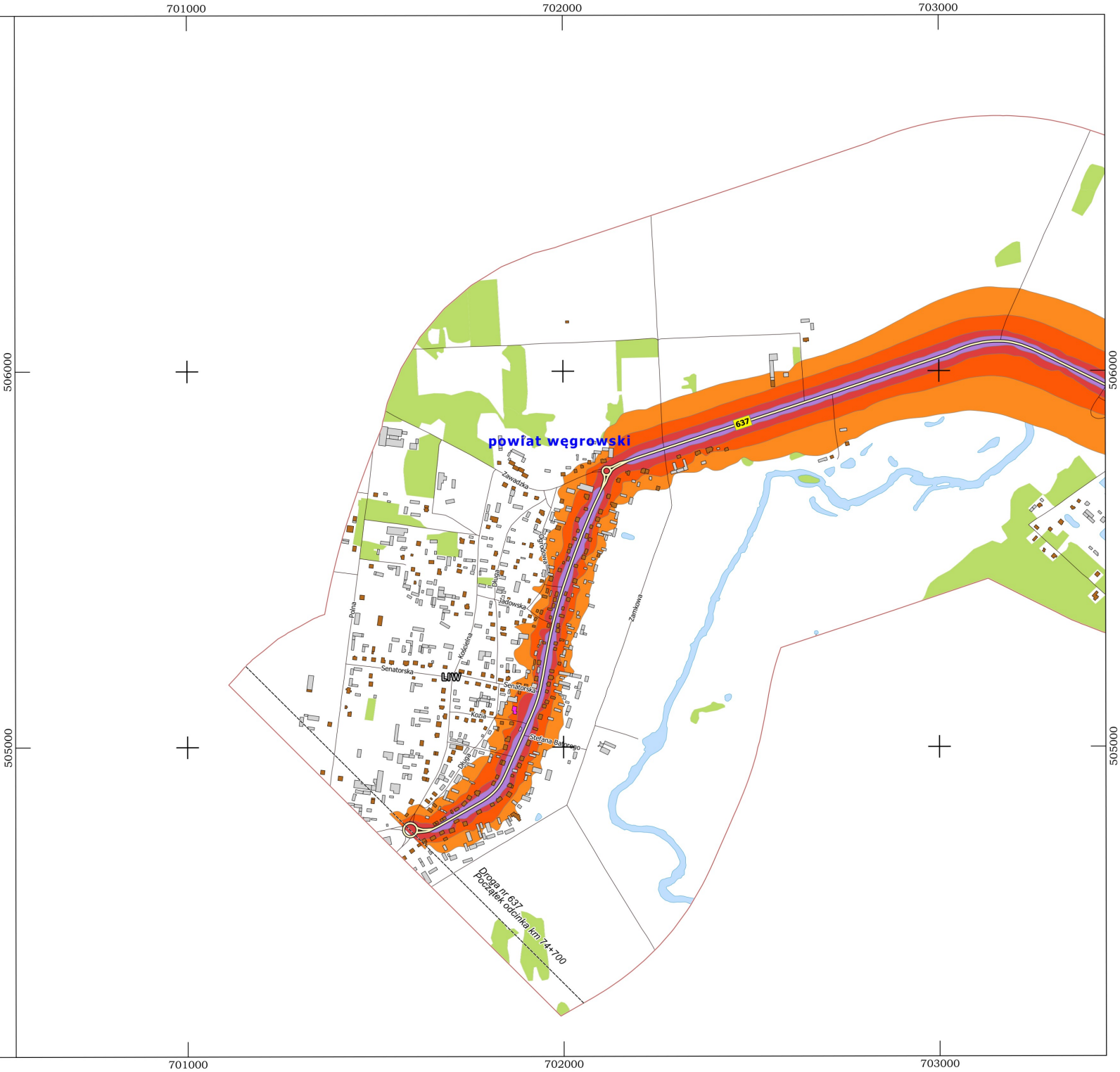

N

Układ współrzędnych "PL-1992"
Skala 1: 10 000

0 200 400 600 800 m

Zamawiający
Mazowiecki Zarząd Dróg Wojewódzkich
ul. Mazowiecka 14, 00-048 Warszawa

Wykonawca:
LEMITOR Ochrona Środowiska sp. z o.o. sp. k.
ul. Długosza 40, 51-162 Wrocław

Strategiczna mapa hałasu
istniejącego stanu klimatu akustycznego
obszarów położonych w otoczeniu dróg wojewódzkich
województwa mazowieckiego

Mapa imisyjna, wskaźnik L_{DWN}

Arkusz 79/174

Legenda

- Granice powiatów
- Jednostki ewidencyjne
- Bufor 600 m
- Analizowane odcinki dróg wojewódzkich
- Pozostałe drogi
- Mosty, wiadukty
- Ekrany akustyczne
- Wody
- Tereny zieleni

Budynki

- szpitali, domów opieki społecznej
- szkół, przedszkoli, żłobków
- mieszkalne
- pozostałe

Przedziały imisji L_{DWN}

- 55,0 - 59,9 dB
- 60,0 - 64,9 dB
- 65,0 - 69,9 dB
- 70,0 - 74,9 dB
- 75,0 - 79,9 dB
- ≥ 80,0 dB

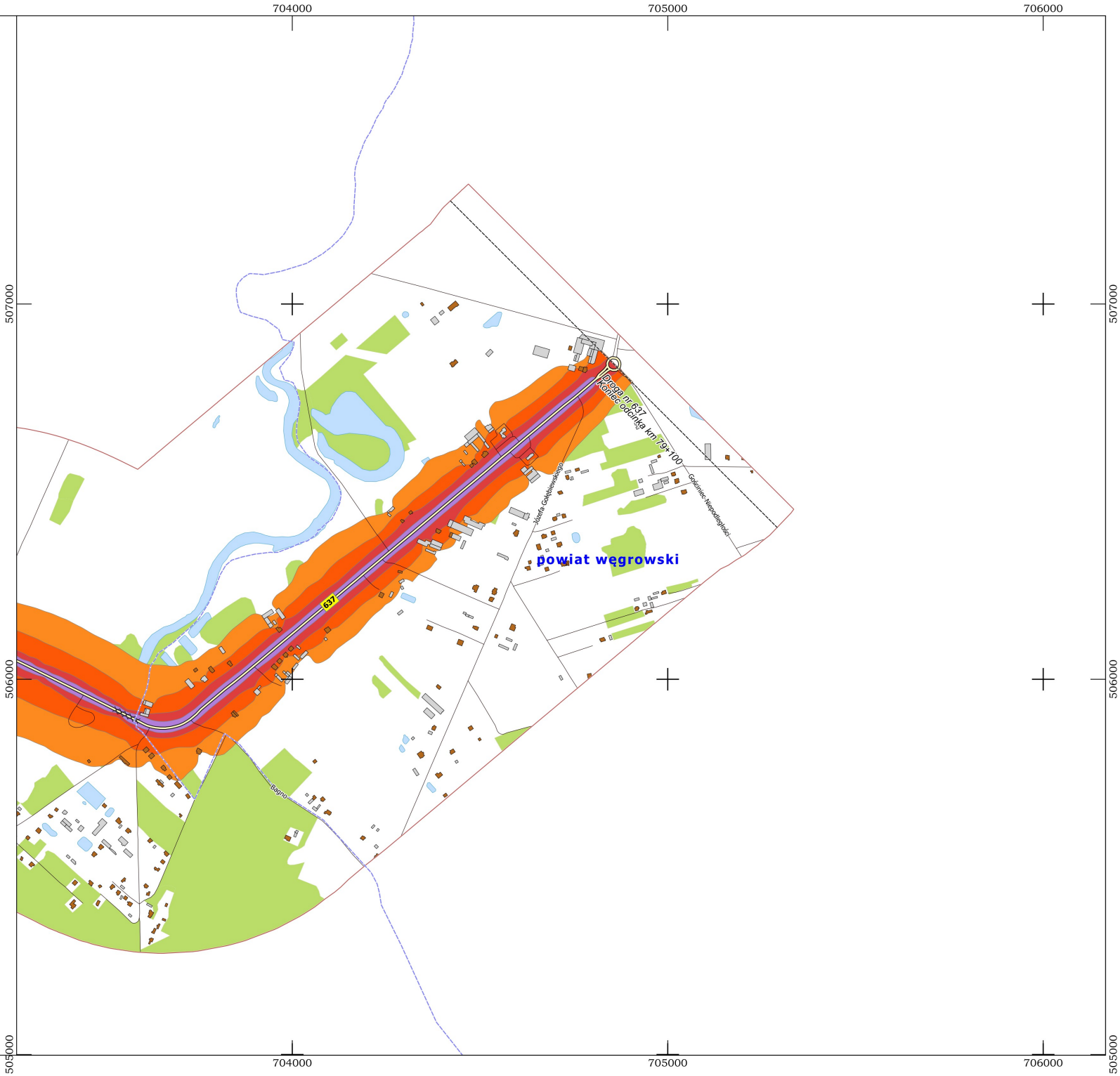

N

Układ współrzędnych "PL-1992"
Skala 1: 10 000

0 200 400 600 800 m

Zamawiający
Mazowiecki Zarząd Dróg Wojewódzkich
ul. Mazowiecka 14, 00-048 Warszawa

Wykonawca:
LEMITOR Ochrona Środowiska sp. z o.o. sp. k.
ul. Długosza 40, 51-162 Wrocław

Strategiczna mapa hałasu
istniejącego stanu klimatu akustycznego
obszarów położonych w otoczeniu dróg wojewódzkich
województwa mazowieckiego

Mapa imisyjna, wskaźnik L_{DWN}

Arkusz 80/174

Legenda

- Granice powiatów
- Jednostki ewidencyjne
- Bufor 600 m
- Analizowane odcinki dróg wojewódzkich
- Pozostałe drogi
- Mosty, wiadukty
- Ekrany akustyczne
- Wody
- Tereny zieleni

Budynki

- szpitali, domów opieki społecznej
- szkół, przedszkoli, żłobków
- mieszkalne
- pozostałe

Przedziały imisji L_{DWN}

- 55,0 - 59,9 dB
- 60,0 - 64,9 dB
- 65,0 - 69,9 dB
- 70,0 - 74,9 dB
- 75,0 - 79,9 dB
- ≥ 80,0 dB

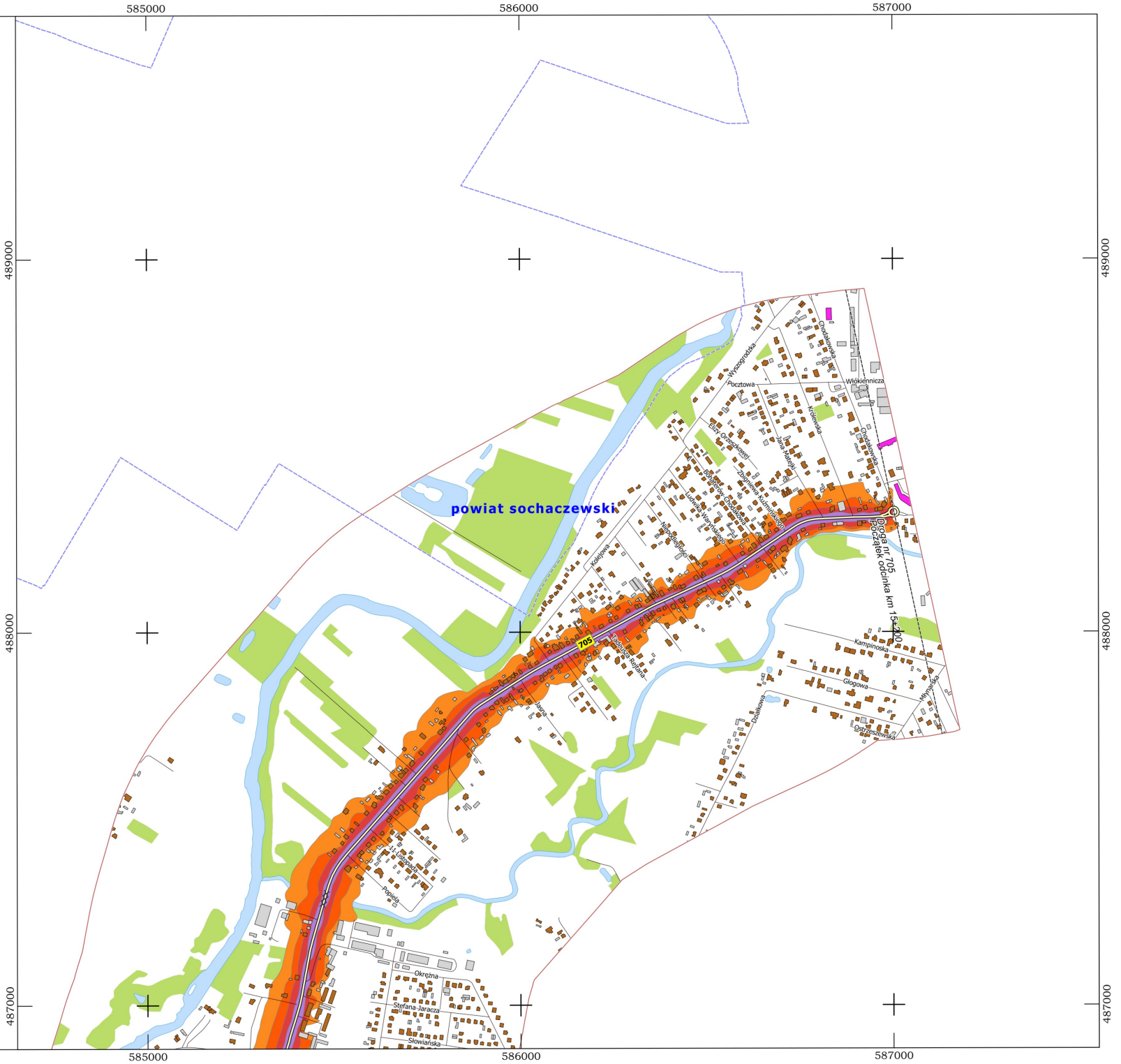

N

Układ współrzędnych "PL-1992"
Skala 1: 10 000

0 200 400 600 800 m

Zamawiający
Mazowiecki Zarząd Dróg Wojewódzkich
ul. Mazowiecka 14, 00-048 Warszawa

Wykonawca:
LEMITOR Ochrona Środowiska sp. z o.o. sp. k.
ul. Długosza 40, 51-162 Wrocław

Strategiczna mapa hałasu
istniejącego stanu klimatu akustycznego
obszarów położonych w otoczeniu dróg wojewódzkich
województwa mazowieckiego

Mapa imisyjna, wskaźnik L_{DWN}

Arkusz 81/174

Legenda

- Granice powiatów
- Jednostki ewidencyjne
- Bufor 600 m
- Analizowane odcinki dróg wojewódzkich
- Pozostałe drogi
- Mosty, wiadukty
- Ekrany akustyczne
- Wody
- Tereny zieleni

Budynki

- szpitali, domów opieki społecznej
- szkół, przedszkoli, żłobków
- mieszkalne
- pozostałe

Przedziały imisji L_{DWN}

- 55,0 - 59,9 dB
- 60,0 - 64,9 dB
- 65,0 - 69,9 dB
- 70,0 - 74,9 dB
- 75,0 - 79,9 dB
- ≥ 80,0 dB

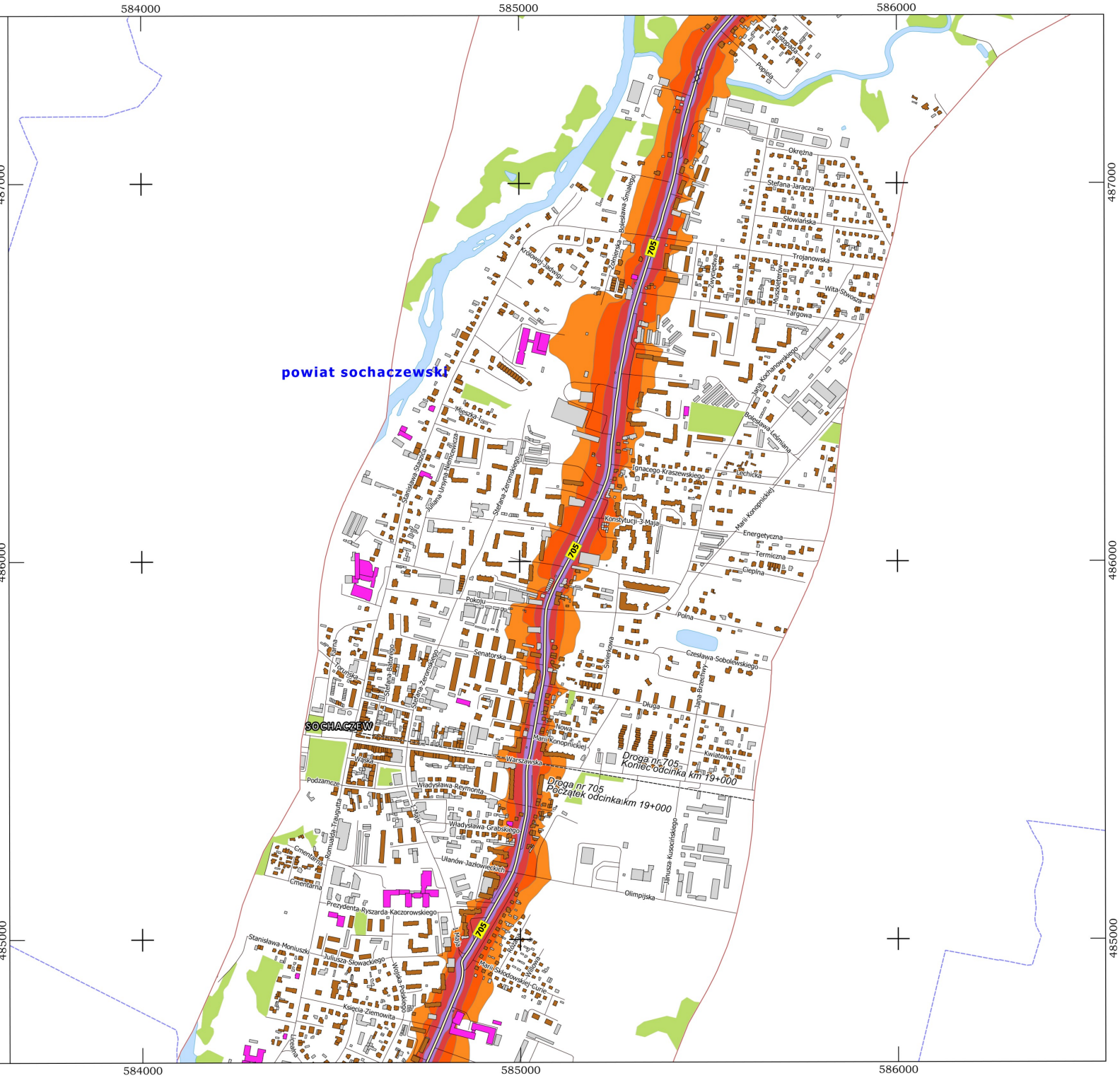

N

Układ współrzędnych "PL-1992"
Skala 1: 10 000

0 200 400 600 800 m

Zamawiający
Mazowiecki Zarząd Dróg Wojewódzkich
ul. Mazowiecka 14, 00-048 Warszawa

Wykonawca:
LEMITOR Ochrona Środowiska sp. z o.o. sp. k.
ul. Długosza 40, 51-162 Wrocław

Strategiczna mapa hałasu
istniejącego stanu klimatu akustycznego
obszarów położonych w otoczeniu dróg wojewódzkich
województwa mazowieckiego

Mapa imisyjna, wskaźnik L_{DWN}

Arkusz 82/174

Legenda

- Granice powiatów
- Jednostki ewidencyjne
- Bufor 600 m
- Analizowane odcinki dróg wojewódzkich
- Pozostałe drogi
- Mosty, wiadukty
- Ekrany akustyczne
- Wody
- Tereny zieleni

Budynki

- szpitali, domów opieki społecznej
- szkół, przedszkoli, żłobków
- mieszkalne
- pozostałe

Przedziały imisji L_{DWN}

- 55,0 - 59,9 dB
- 60,0 - 64,9 dB
- 65,0 - 69,9 dB
- 70,0 - 74,9 dB
- 75,0 - 79,9 dB
- ≥ 80,0 dB

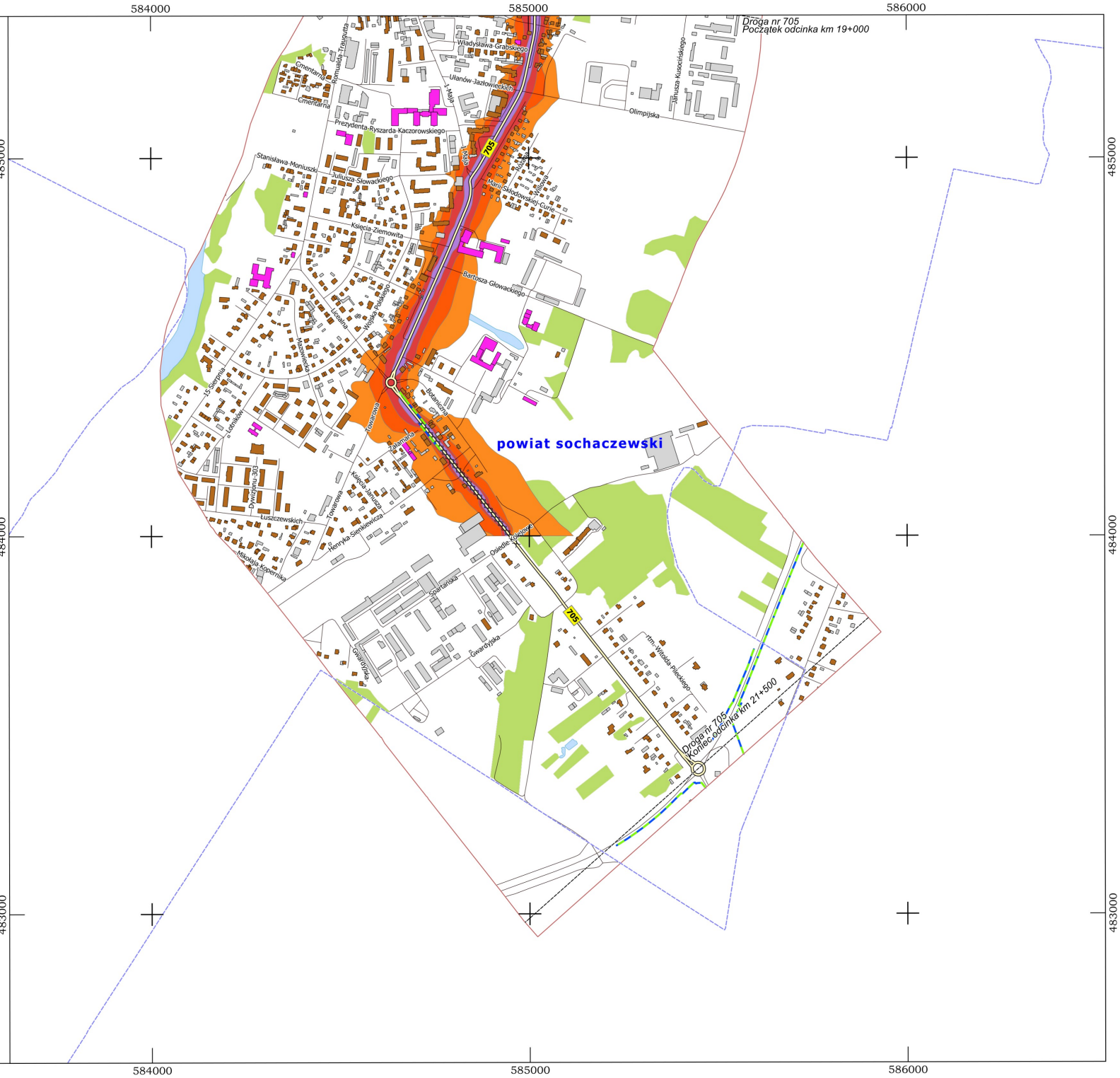

Zamawiający
Mazowiecki Zarząd Dróg Wojewódzkich
ul. Mazowiecka 14, 00-048 Warszawa

Wykonawca:
LEMITOR Ochrona Środowiska sp. z o.o. sp. k.
ul. Długosza 40, 51-162 Wrocław

Strategiczna mapa hałasu
istniejącego stanu klimatu akustycznego
obszarów położonych w otoczeniu dróg wojewódzkich
województwa mazowieckiego

Mapa imisyjna, wskaźnik L_{DWN}

Arkusz 83/174

Legenda

- Granice powiatów
- Jednostki ewidencyjne
- Bufor 600 m
- Analizowane odcinki dróg wojewódzkich
- Pozostałe drogi
- Mosty, wiadukty
- Ekrany akustyczne
- Wody
- Tereny zieleni

Budynki

- szpitali, domów opieki społecznej
- szkół, przedszkoli, żłobków
- mieszkalne
- pozostałe

Przedziały imisji L_{DWN}

- 55,0 - 59,9 dB
- 60,0 - 64,9 dB
- 65,0 - 69,9 dB
- 70,0 - 74,9 dB
- 75,0 - 79,9 dB
- ≥ 80,0 dB

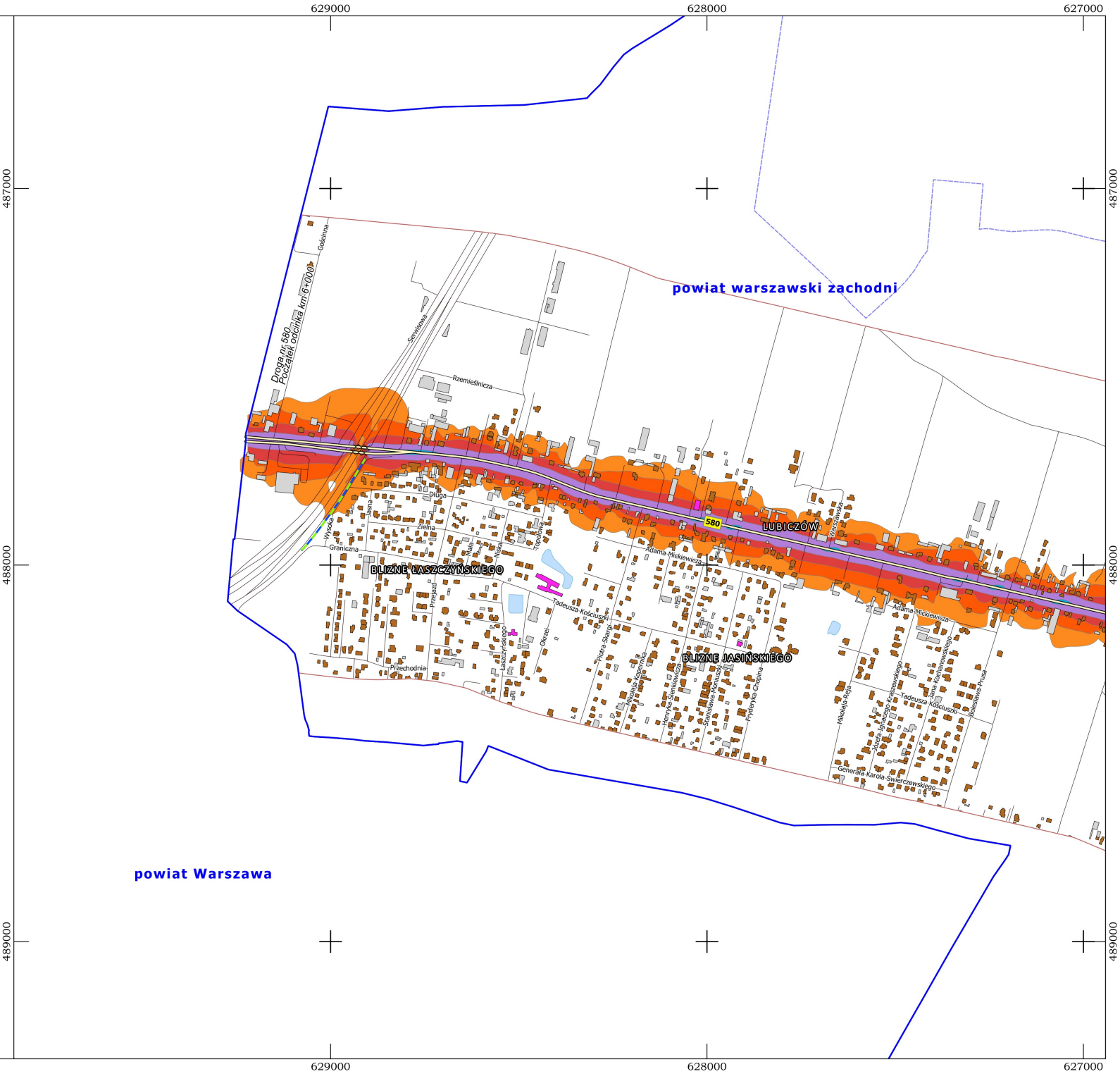

Układ współrzędnych "PL-1992"
Skala 1: 10 000

N

0 200 400 600 800 m

Zamawiający
Mazowiecki Zarząd Dróg Wojewódzkich
ul. Mazowiecka 14, 00-048 Warszawa

Wykonawca:
LEMITOR Ochrona Środowiska sp. z o.o. sp. k.
ul. Długosza 40, 51-162 Wrocław

Strategiczna mapa hałasu
istniejącego stanu klimatu akustycznego
obszarów położonych w otoczeniu dróg wojewódzkich
województwa mazowieckiego

Mapa imisyjna, wskaźnik L_{DWN}

Arkusz 84/174

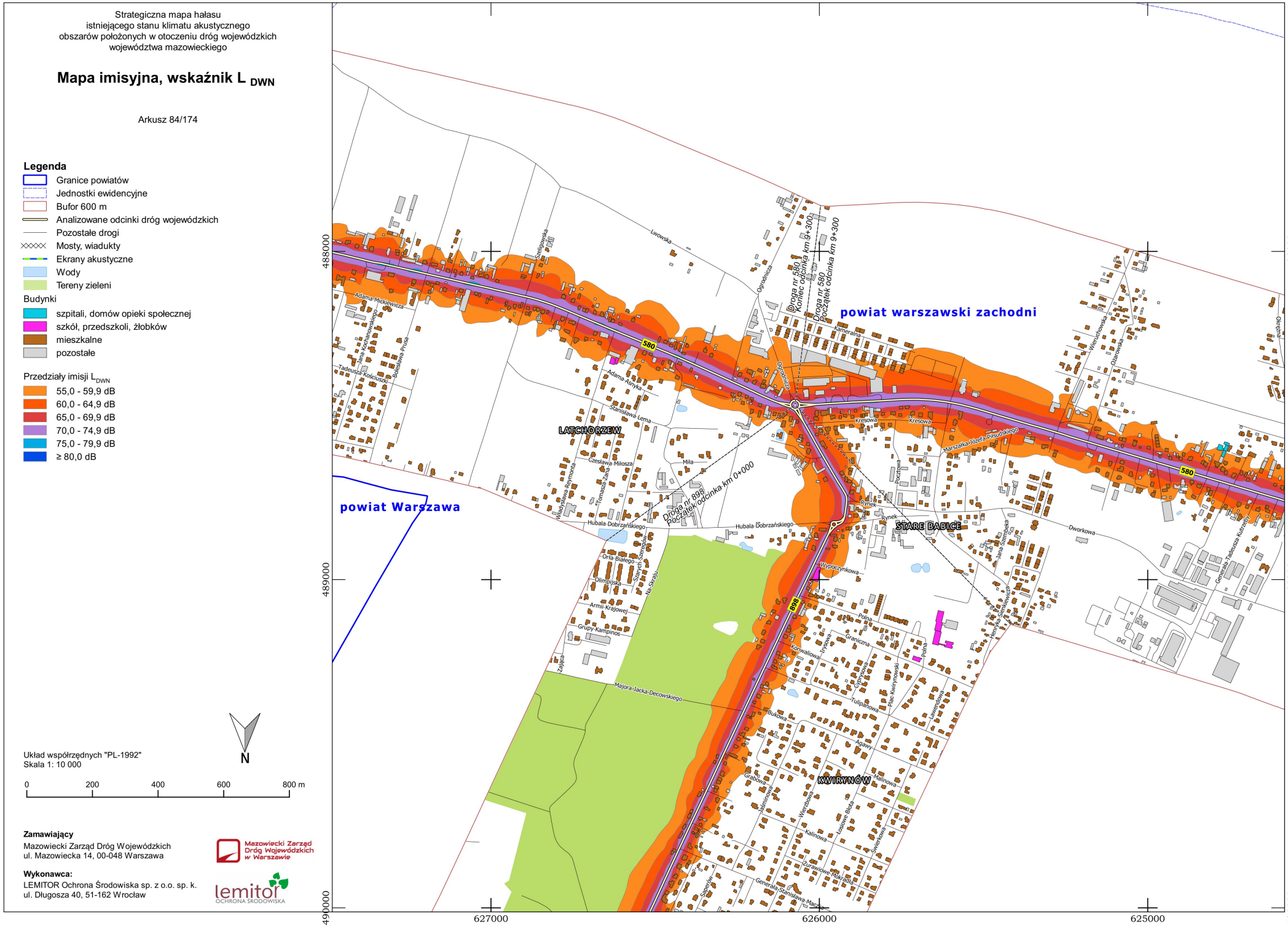

Układ współrzędnych "PL-1992"
Skala 1: 10 000

Legenda

- Granice powiatów
- Jednostki ewidencyjne
- Bufor 600 m
- Analizowane odcinki dróg wojewódzkich
- Pozostałe drogi
- Mosty, wiadukty
- Ekrany akustyczne
- Wody
- Tereny zieleni

Budynki

- szpitali, domów opieki społecznej
- szkół, przedszkoli, żłobków
- mieszkalne
- pozostałe

Przedziały imisji L_{DWN}

- 55,0 - 59,9 dB
- 60,0 - 64,9 dB
- 65,0 - 69,9 dB
- 70,0 - 74,9 dB
- 75,0 - 79,9 dB
- ≥ 80,0 dB

Zamawiający
Mazowiecki Zarząd Dróg Wojewódzkich
ul. Mazowiecka 14, 00-048 Warszawa

Wykonawca:
LEMITOR Ochrona Środowiska sp. z o.o. sp. k.
ul. Długosza 40, 51-162 Wrocław

Strategiczna mapa hałasu
istniejącego stanu klimatu akustycznego
obszarów położonych w otoczeniu dróg wojewódzkich
województwa mazowieckiego

Mapa imisyjna, wskaźnik L_{DWN}

Arkusz 85/174

Legenda

- Granice powiatów
- Jednostki ewidencyjne
- Bufor 600 m
- Analizowane odcinki dróg wojewódzkich
- Pozostałe drogi
- Mosty, wiadukty
- Ekrany akustyczne
- Wody
- Tereny zieleni

Budynki

- szpitali, domów opieki społecznej
- szkół, przedszkoli, żłobków
- mieszkalne
- pozostałe

Przedziały imisji L_{DWN}

- 55,0 - 59,9 dB
- 60,0 - 64,9 dB
- 65,0 - 69,9 dB
- 70,0 - 74,9 dB
- 75,0 - 79,9 dB
- ≥ 80,0 dB

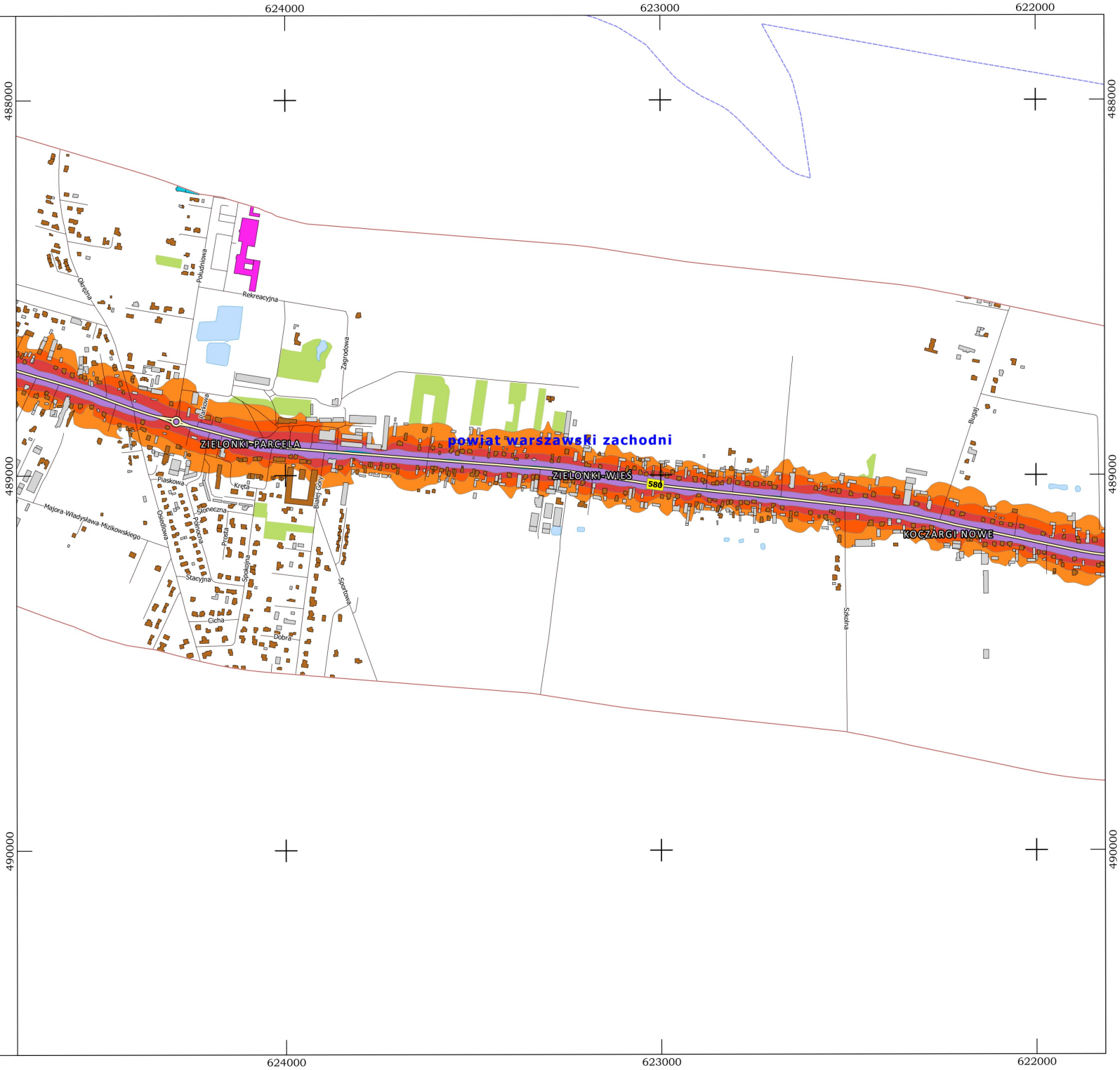

Układ współrzędnych "PL-1992"
Skala 1: 10 000

N

0 200 400 600 800 m

Zamawiający
Mazowiecki Zarząd Dróg Wojewódzkich
ul. Mazowiecka 14, 00-048 Warszawa

Mazowiecki Zarząd Dróg Wojewódzkich w Warszawie

Wykonawca:
LEMITOR Ochrona Środowiska sp. z o.o. sp. k.
ul. Długosza 40, 51-162 Wrocław

lemitor OCHRONA ŚRODOWISKA

Strategiczna mapa hałasu
istniejącego stanu klimatu akustycznego
obszarów położonych w otoczeniu dróg wojewódzkich
województwa mazowieckiego

Mapa imisyjna, wskaźnik L_{DWN}

Arkusz 86/174

Legenda

- Granice powiatów
- Jednostki ewidencyjne
- Bufor 600 m
- Analizowane odcinki dróg wojewódzkich
- Pozostałe drogi
- Mosty, wiadukty
- Ekrany akustyczne
- Wody
- Tereny zieleni

Budynki

- szpitali, domów opieki społecznej
- szkół, przedszkoli, żłobków
- mieszkalne
- pozostałe

Przedziały imisji L_{DWN}

- 55,0 - 59,9 dB
- 60,0 - 64,9 dB
- 65,0 - 69,9 dB
- 70,0 - 74,9 dB
- 75,0 - 79,9 dB
- ≥ 80,0 dB

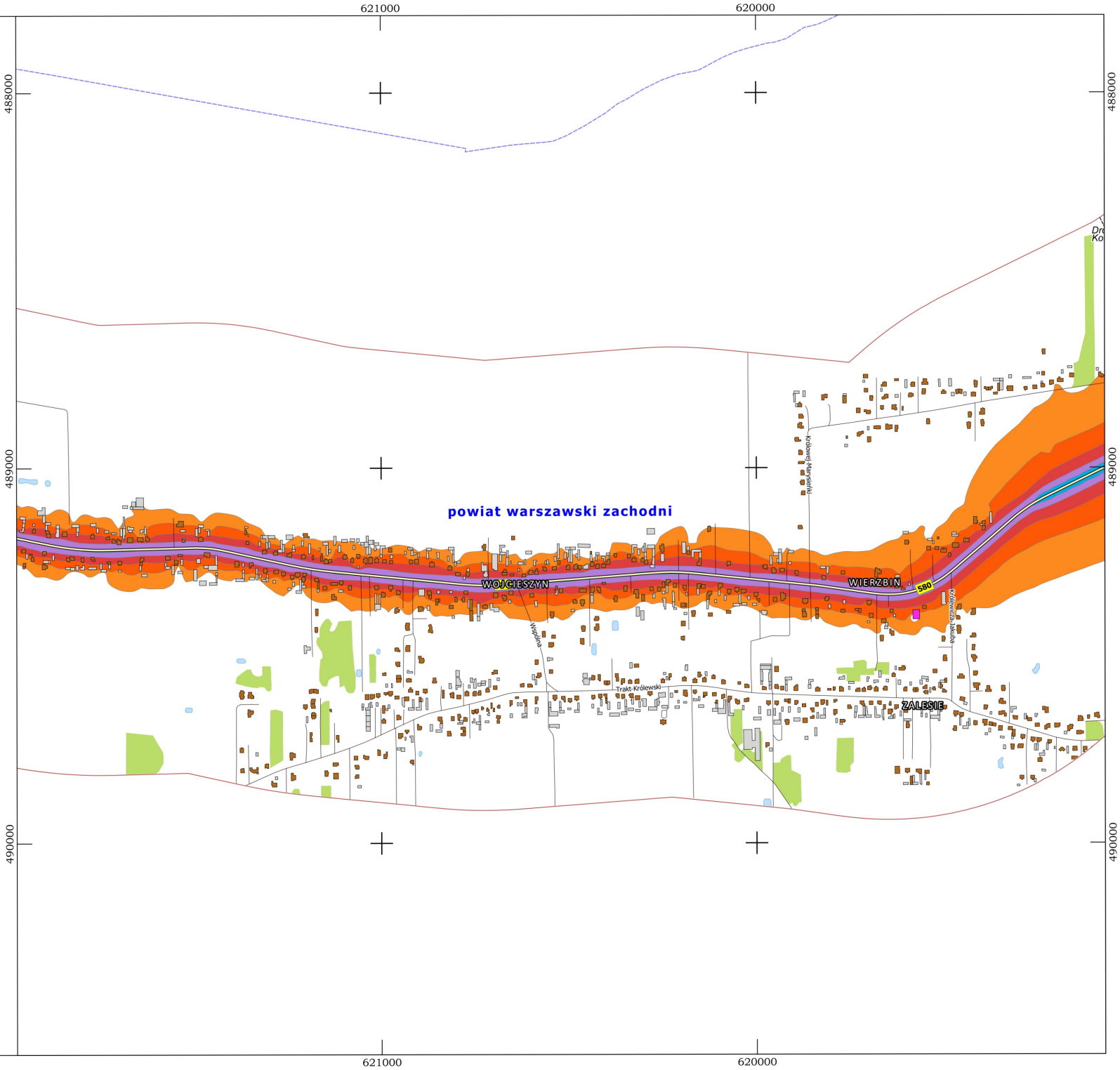

Układ współrzędnych "PL-1992"
Skala 1: 10 000

N

0 200 400 600 800 m

Zamawiający
Mazowiecki Zarząd Dróg Wojewódzkich
ul. Mazowiecka 14, 00-048 Warszawa

Mazowiecki Zarząd Dróg Wojewódzkich w Warszawie

Wykonawca:
LEMITOR Ochrona Środowiska sp. z o.o. sp. k.
ul. Długosza 40, 51-162 Wrocław

lemitor OCHRONA ŚRODOWISKA

Strategiczna mapa hałasu
istniejącego stanu klimatu akustycznego
obszarów położonych w otoczeniu dróg wojewódzkich
województwa mazowieckiego

Mapa imisyjna, wskaźnik L_{DWN}

Arkusz 87/174

Legenda

- Granice powiatów
- Jednostki ewidencyjne
- Bufor 600 m
- Analizowane odcinki dróg wojewódzkich
- Pozostałe drogi
- Mosty, wiadukty
- Ekrany akustyczne
- Wody
- Tereny zieleni

Budynki

- szpitali, domów opieki społecznej
- szkół, przedszkoli, żłobków
- mieszkalne
- pozostałe

Przedziały imisji L_{DWN}

- 55,0 - 59,9 dB
- 60,0 - 64,9 dB
- 65,0 - 69,9 dB
- 70,0 - 74,9 dB
- 75,0 - 79,9 dB
- ≥ 80,0 dB

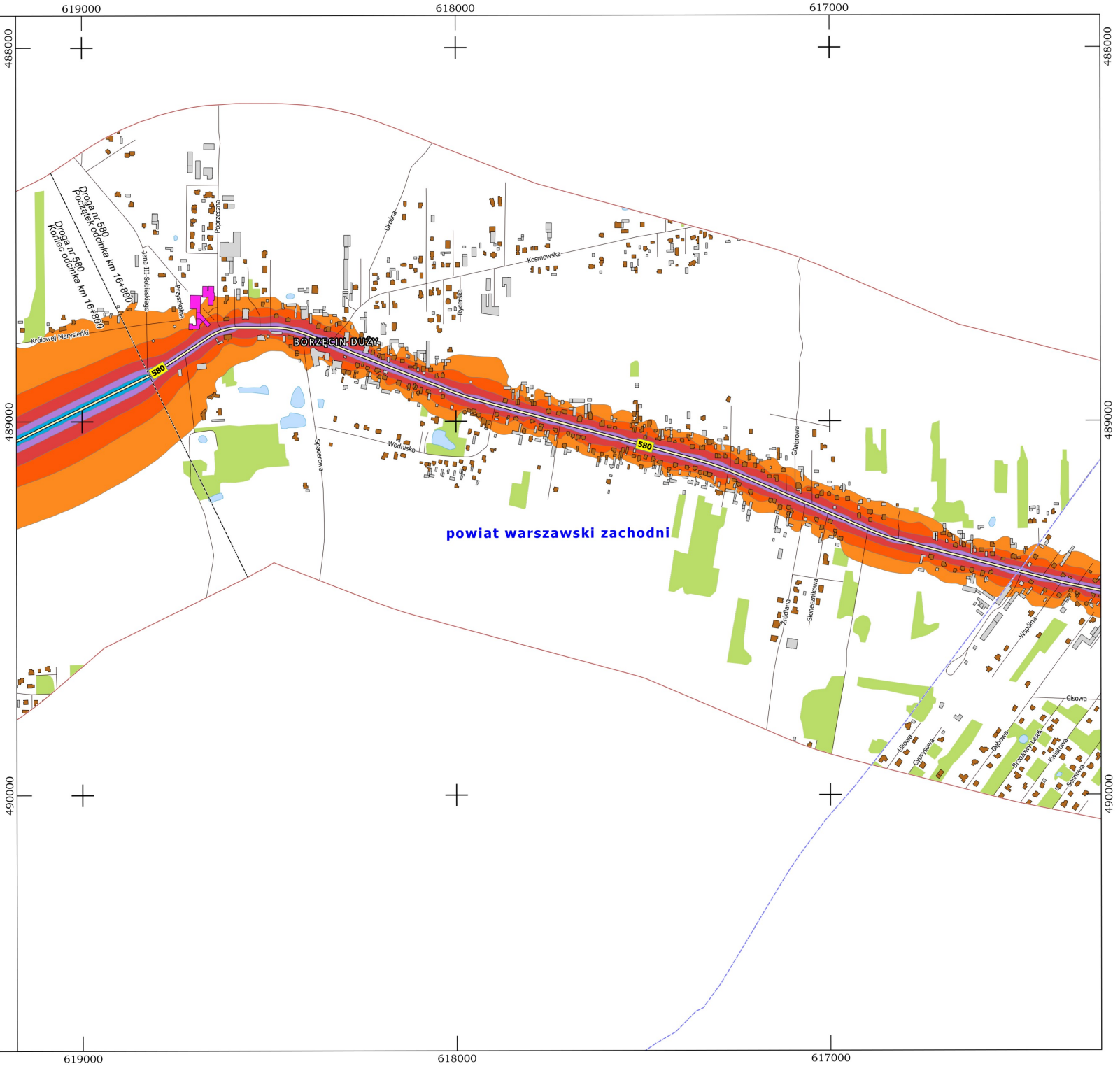

Układ współrzędnych "PL-1992"
Skala 1: 10 000

N

0 200 400 600 800 m

Zamawiający
Mazowiecki Zarząd Dróg Wojewódzkich
ul. Mazowiecka 14, 00-048 Warszawa

Wykonawca:
LEMITOR Ochrona Środowiska sp. z o.o. sp. k.
ul. Długosza 40, 51-162 Wrocław

Strategiczna mapa hałasu
istniejącego stanu klimatu akustycznego
obszarów położonych w otoczeniu dróg wojewódzkich
województwa mazowieckiego

Mapa imisyjna, wskaźnik L_{DWN}

Arkusz 88/174

Legenda

- Granice powiatów
- Jednostki ewidencyjne
- Bufor 600 m
- Analizowane odcinki dróg wojewódzkich
- Pozostałe drogi
- Mosty, wiadukty
- Ekrany akustyczne
- Wody
- Tereny zieleni

Budynki

- szpitali, domów opieki społecznej
- szkół, przedszkoli, żłobków
- mieszkalne
- pozostałe

Przedziały imisji L_{DWN}

- 55,0 - 59,9 dB
- 60,0 - 64,9 dB
- 65,0 - 69,9 dB
- 70,0 - 74,9 dB
- 75,0 - 79,9 dB
- ≥ 80,0 dB

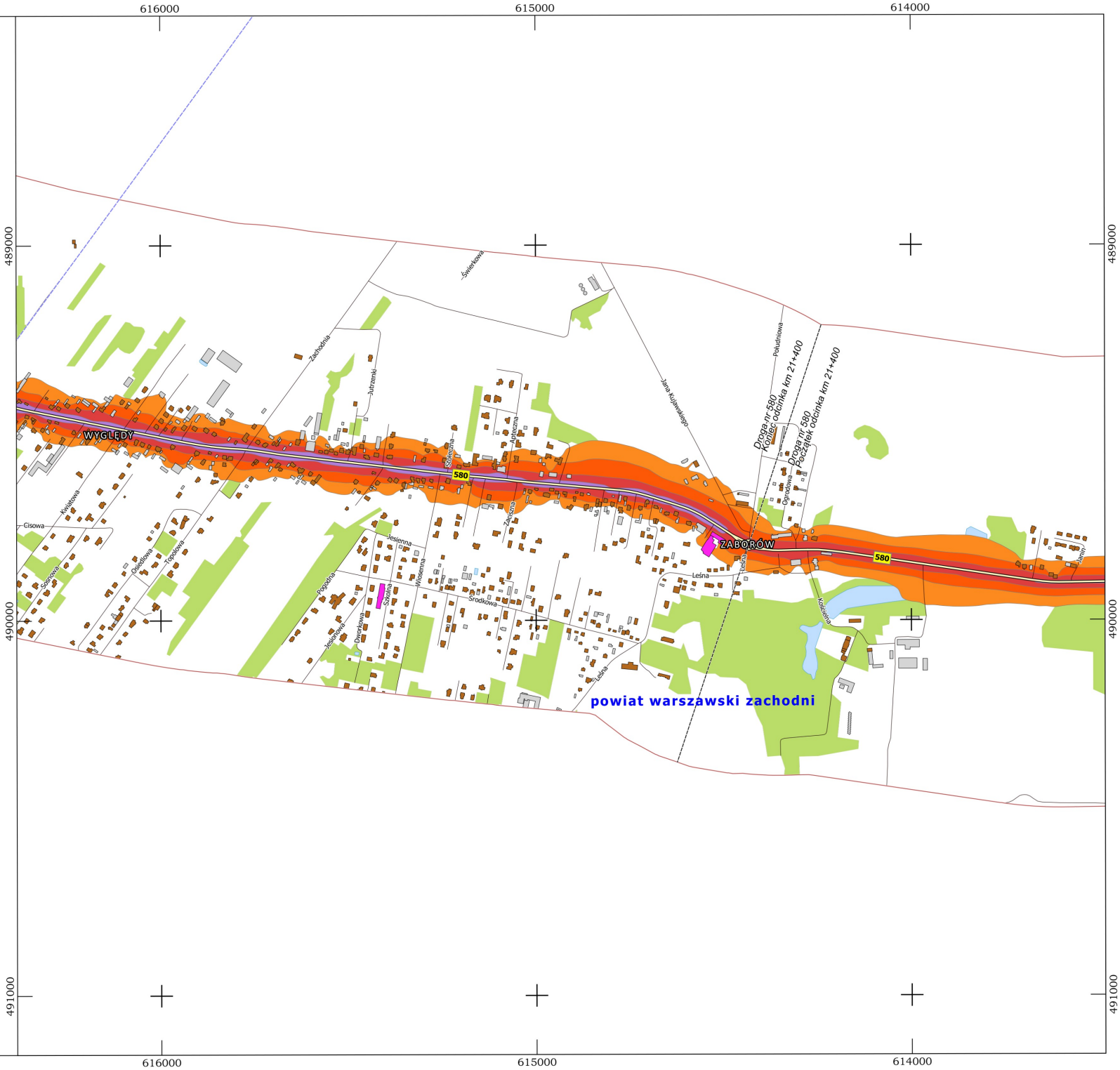

Układ współrzędnych "PL-1992"
Skala 1: 10 000

N

0 200 400 600 800 m

Zamawiający
Mazowiecki Zarząd Dróg Wojewódzkich
ul. Mazowiecka 14, 00-048 Warszawa

Wykonawca:
LEMITOR Ochrona Środowiska sp. z o.o. sp. k.
ul. Długosza 40, 51-162 Wrocław

Strategiczna mapa hałasu
istniejącego stanu klimatu akustycznego
obszarów położonych w otoczeniu dróg wojewódzkich
województwa mazowieckiego

Mapa imisyjna, wskaźnik L_{DWN}

Arkusz 89/174

Legenda

- Granice powiatów
- Jednostki ewidencyjne
- Bufor 600 m
- Analizowane odcinki dróg wojewódzkich
- Pozostałe drogi
- Mosty, wiadukty
- Ekrany akustyczne
- Wody
- Tereny zieleni

Budynki

- szpitali, domów opieki społecznej
- szkół, przedszkoli, żłobków
- mieszkalne
- pozostałe

Przedziały imisji L_{DWN}

- 55,0 - 59,9 dB
- 60,0 - 64,9 dB
- 65,0 - 69,9 dB
- 70,0 - 74,9 dB
- 75,0 - 79,9 dB
- ≥ 80,0 dB

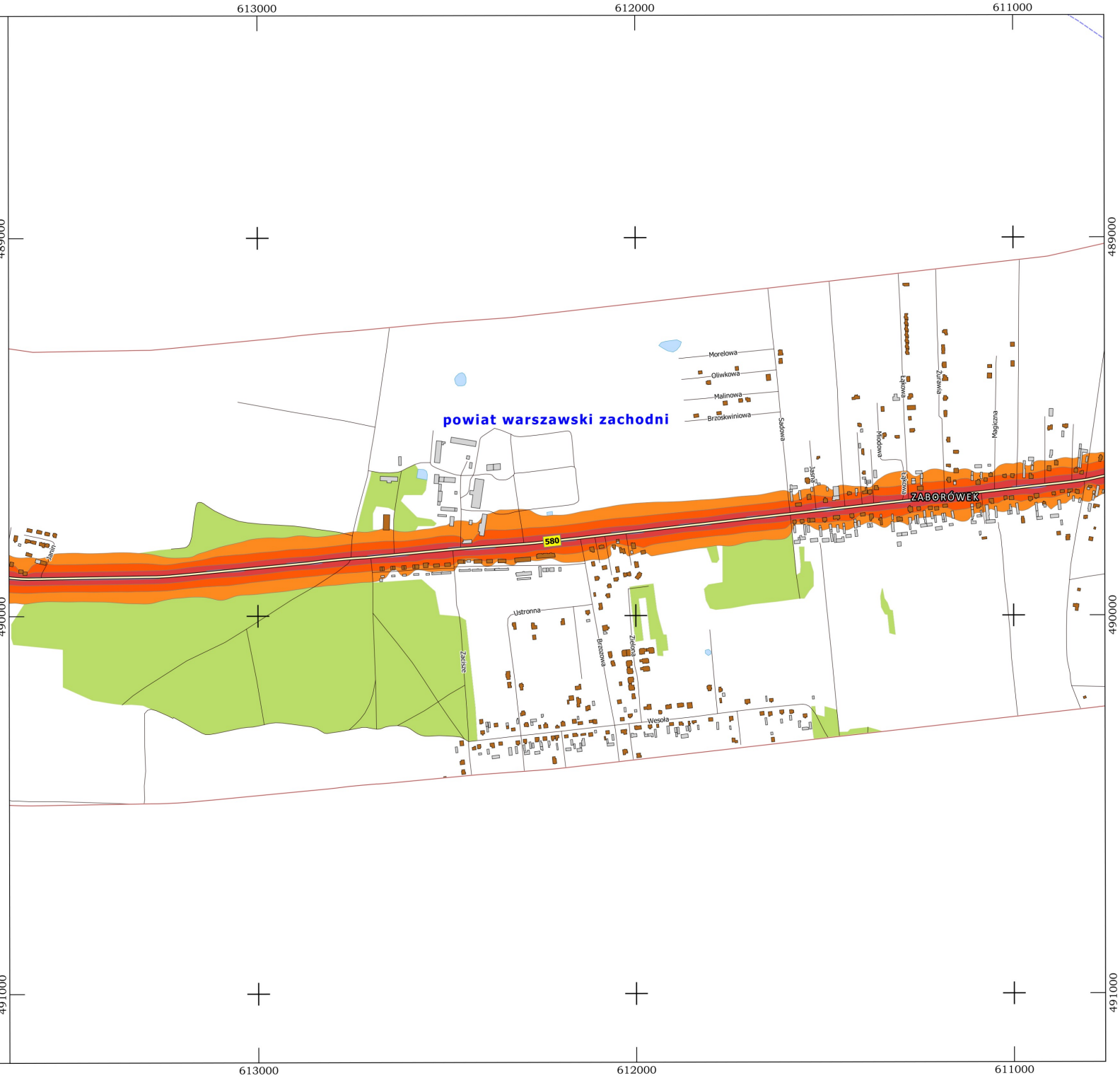

Układ współrzędnych "PL-1992"
Skala 1: 10 000

N

0 200 400 600 800 m

Zamawiający
Mazowiecki Zarząd Dróg Wojewódzkich
ul. Mazowiecka 14, 00-048 Warszawa

Wykonawca:
LEMITOR Ochrona Środowiska sp. z o.o. sp. k.
ul. Długosza 40, 51-162 Wrocław

Strategiczna mapa hałasu
istniejącego stanu klimatu akustycznego
obszarów położonych w otoczeniu dróg wojewódzkich
województwa mazowieckiego

Mapa imisyjna, wskaźnik L_{DWN}

Arkusz 90/174

Legenda

- Granice powiatów
- Jednostki ewidencyjne
- Bufor 600 m
- Analizowane odcinki dróg wojewódzkich
- Pozostałe drogi
- Mosty, wiadukty
- Ekrany akustyczne
- Wody
- Tereny zieleni

Budynki

- szpitali, domów opieki społecznej
- szkół, przedszkoli, żłobków
- mieszkalne
- pozostałe

Przedziały imisji L_{DWN}

- 55,0 - 59,9 dB
- 60,0 - 64,9 dB
- 65,0 - 69,9 dB
- 70,0 - 74,9 dB
- 75,0 - 79,9 dB
- ≥ 80,0 dB

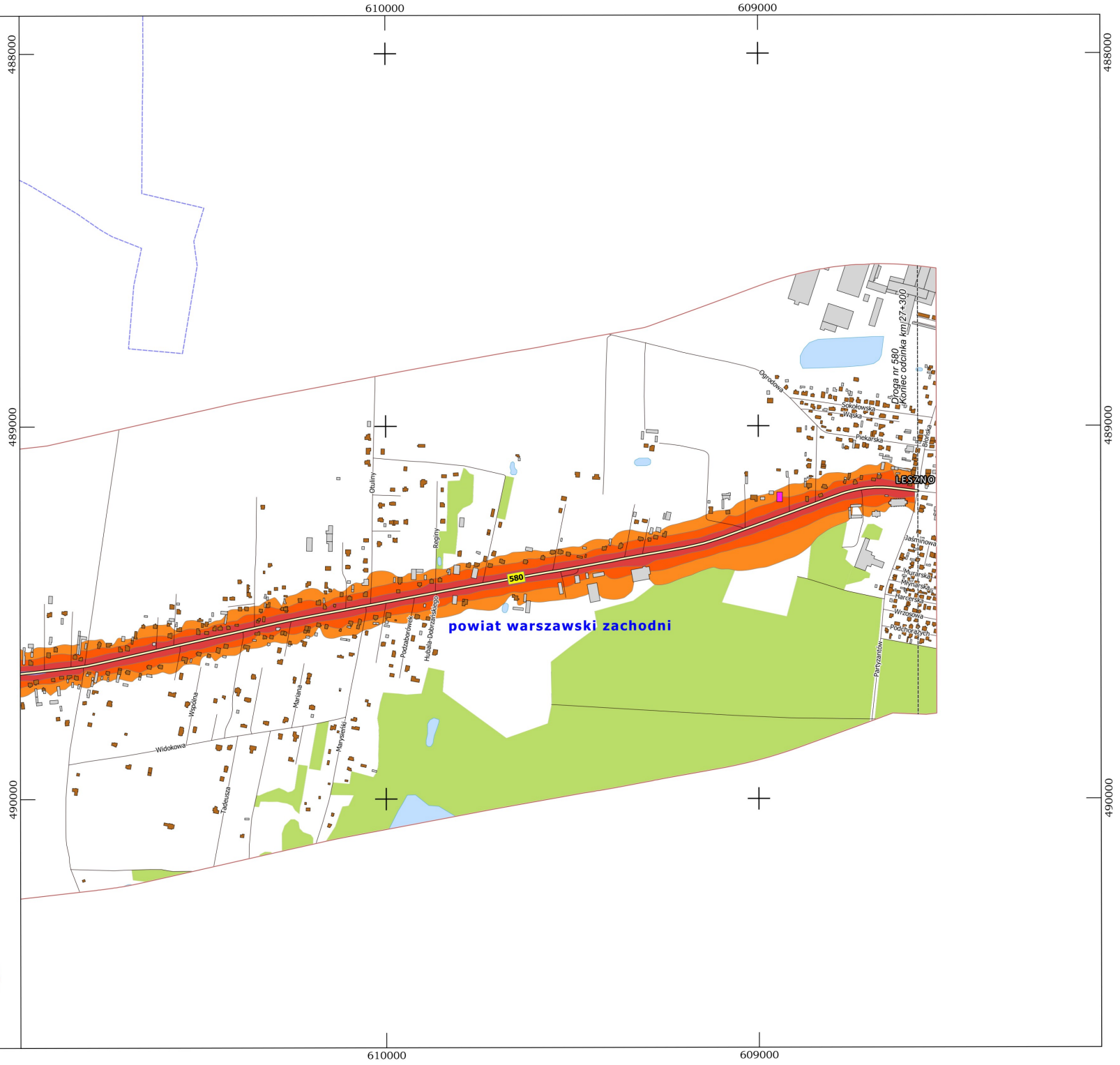

N

Układ współrzędnych "PL-1992"
Skala 1: 10 000

0 200 400 600 800 m

Zamawiający
Mazowiecki Zarząd Dróg Wojewódzkich
ul. Mazowiecka 14, 00-048 Warszawa

Mazowiecki Zarząd Dróg Wojewódzkich w Warszawie

Wykonawca:
LEMITOR Ochrona Środowiska sp. z o.o. sp. k.
ul. Długosza 40, 51-162 Wrocław

lemitor OCHRONA ŚRODOWISKA

Strategiczna mapa hałasu
istniejącego stanu klimatu akustycznego
obszarów położonych w otoczeniu dróg wojewódzkich
województwa mazowieckiego

Mapa imisyjna, wskaźnik L_{DWN}

Arkusz 91/174

Legenda

- Granice powiatów
- Jednostki ewidencyjne
- Bufor 600 m
- Analizowane odcinki dróg wojewódzkich
- Pozostałe drogi
- Mosty, wiadukty
- Ekrany akustyczne
- Wody
- Tereny zieleni

Budynki

- szpitali, domów opieki społecznej
- szkół, przedszkoli, żłobków
- mieszkalne
- pozostałe

Przedziały imisji L_{DWN}

- 55,0 - 59,9 dB
- 60,0 - 64,9 dB
- 65,0 - 69,9 dB
- 70,0 - 74,9 dB
- 75,0 - 79,9 dB
- ≥ 80,0 dB



Układ współrzędnych "PL-1992"
Skala 1: 10 000

N

0 200 400 600 800 m

Zamawiający
Mazowiecki Zarząd Dróg Wojewódzkich
ul. Mazowiecka 14, 00-048 Warszawa

Wykonawca:
LEMITOR Ochrona Środowiska sp. z o.o. sp. k.
ul. Długosza 40, 51-162 Wrocław

Strategiczna mapa hałasu
istniejącego stanu klimatu akustycznego
obszarów położonych w otoczeniu dróg wojewódzkich
województwa mazowieckiego

Mapa imisyjna, wskaźnik L_{DWN}

Arkusz 92/174

Legenda

- Granice powiatów
- Jednostki ewidencyjne
- Bufor 600 m
- Analizowane odcinki dróg wojewódzkich
- Pozostałe drogi
- Mosty, wiadukty
- Ekrany akustyczne
- Wody
- Tereny zieleni

Budynki

- szpitali, domów opieki społecznej
- szkół, przedszkoli, żłobków
- mieszkalne
- pozostałe

Przedziały imisji L_{DWN}

- 55,0 - 59,9 dB
- 60,0 - 64,9 dB
- 65,0 - 69,9 dB
- 70,0 - 74,9 dB
- 75,0 - 79,9 dB
- ≥ 80,0 dB

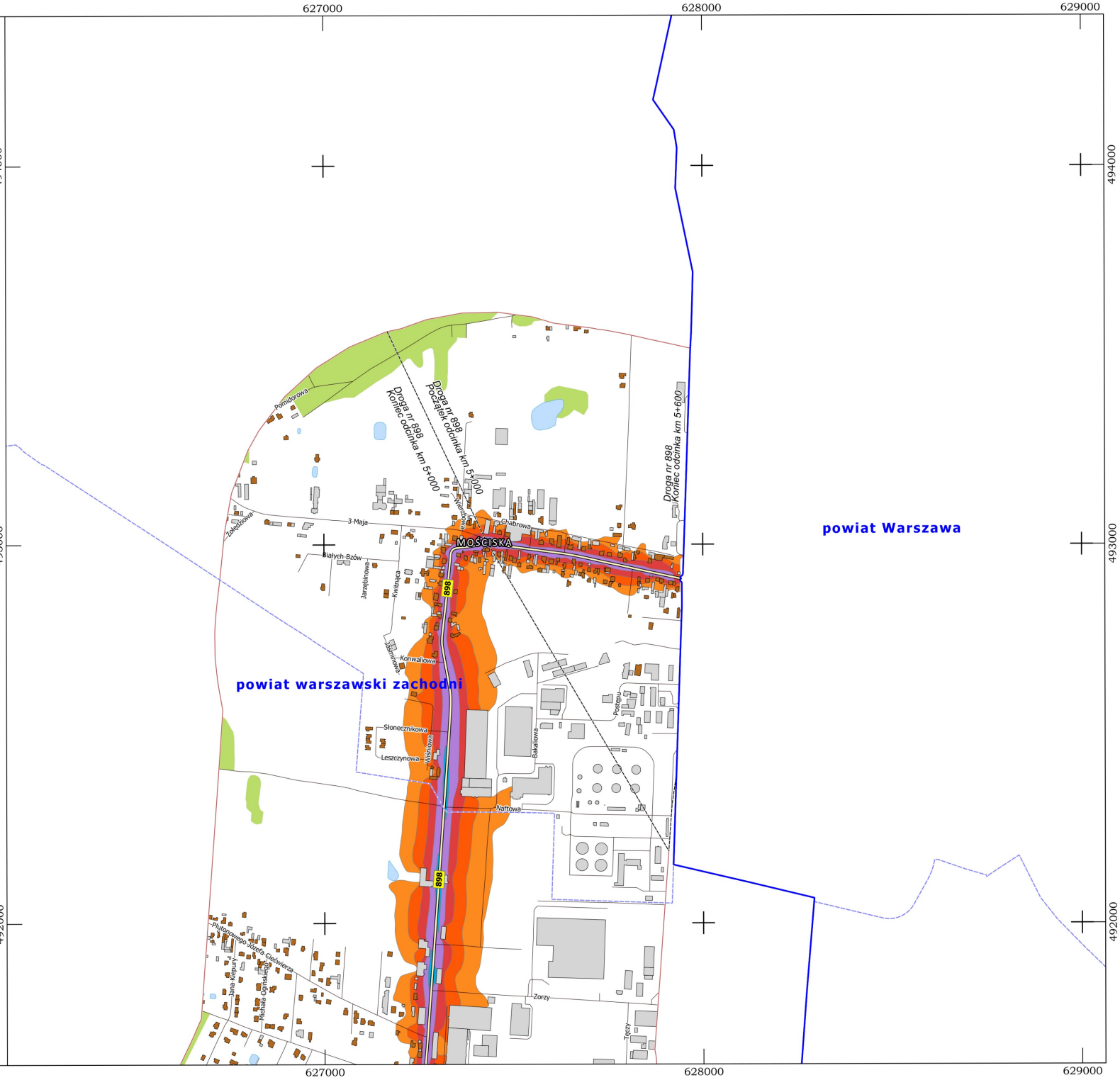

N

Układ współrzędnych "PL-1992"
Skala 1: 10 000

0 200 400 600 800 m

Zamawiający
Mazowiecki Zarząd Dróg Wojewódzkich
ul. Mazowiecka 14, 00-048 Warszawa

Wykonawca:
LEMITOR Ochrona Środowiska sp. z o.o. sp. k.
ul. Długosza 40, 51-162 Wrocław

Strategiczna mapa hałasu
istniejącego stanu klimatu akustycznego
obszarów położonych w otoczeniu dróg wojewódzkich
województwa mazowieckiego

Mapa imisyjna, wskaźnik L_{DWN}

Arkusz 93/174

Legenda

- Granice powiatów
- Jednostki ewidencyjne
- Bufor 600 m
- Analizowane odcinki dróg wojewódzkich
- Pozostałe drogi
- Mosty, wiadukty
- Ekrany akustyczne
- Wody
- Tereny zieleni

Budynki

- szpitali, domów opieki społecznej
- szkół, przedszkoli, żłobków
- mieszkalne
- pozostałe

Przedziały imisji L_{DWN}

- 55,0 - 59,9 dB
- 60,0 - 64,9 dB
- 65,0 - 69,9 dB
- 70,0 - 74,9 dB
- 75,0 - 79,9 dB
- ≥ 80,0 dB

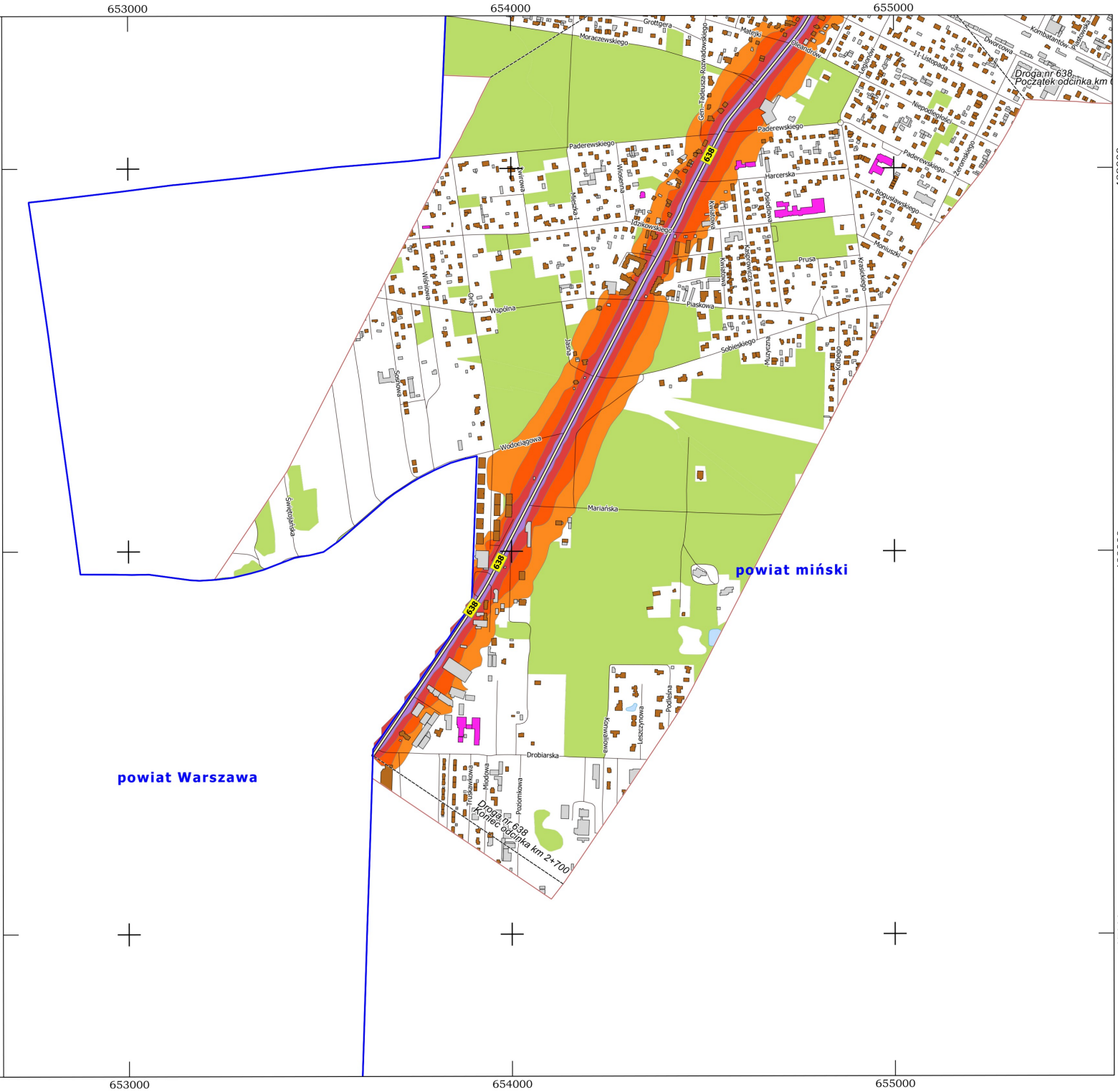

N

Układ współrzędnych "PL-1992"
Skala 1: 10 000

0 200 400 600 800 m

Zamawiający
Mazowiecki Zarząd Dróg Wojewódzkich
ul. Mazowiecka 14, 00-048 Warszawa

Wykonawca:
LEMITOR Ochrona Środowiska sp. z o.o. sp. k.
ul. Długosza 40, 51-162 Wrocław

Strategiczna mapa hałasu
istniejącego stanu klimatu akustycznego
obszarów położonych w otoczeniu dróg wojewódzkich
województwa mazowieckiego

Mapa imisyjna, wskaźnik L_{DWN}

Arkusz 94/174

Legenda

- Granice powiatów
- Jednostki ewidencyjne
- Bufor 600 m
- Analizowane odcinki dróg wojewódzkich
- Pozostałe drogi
- Mosty, wiadukty
- Ekrany akustyczne
- Wody
- Tereny zieleni

Budynki

- szpitali, domów opieki społecznej
- szkół, przedszkoli, żłobków
- mieszkalne
- pozostałe

Przedziały imisji L_{DWN}

- 55,0 - 59,9 dB
- 60,0 - 64,9 dB
- 65,0 - 69,9 dB
- 70,0 - 74,9 dB
- 75,0 - 79,9 dB
- ≥ 80,0 dB

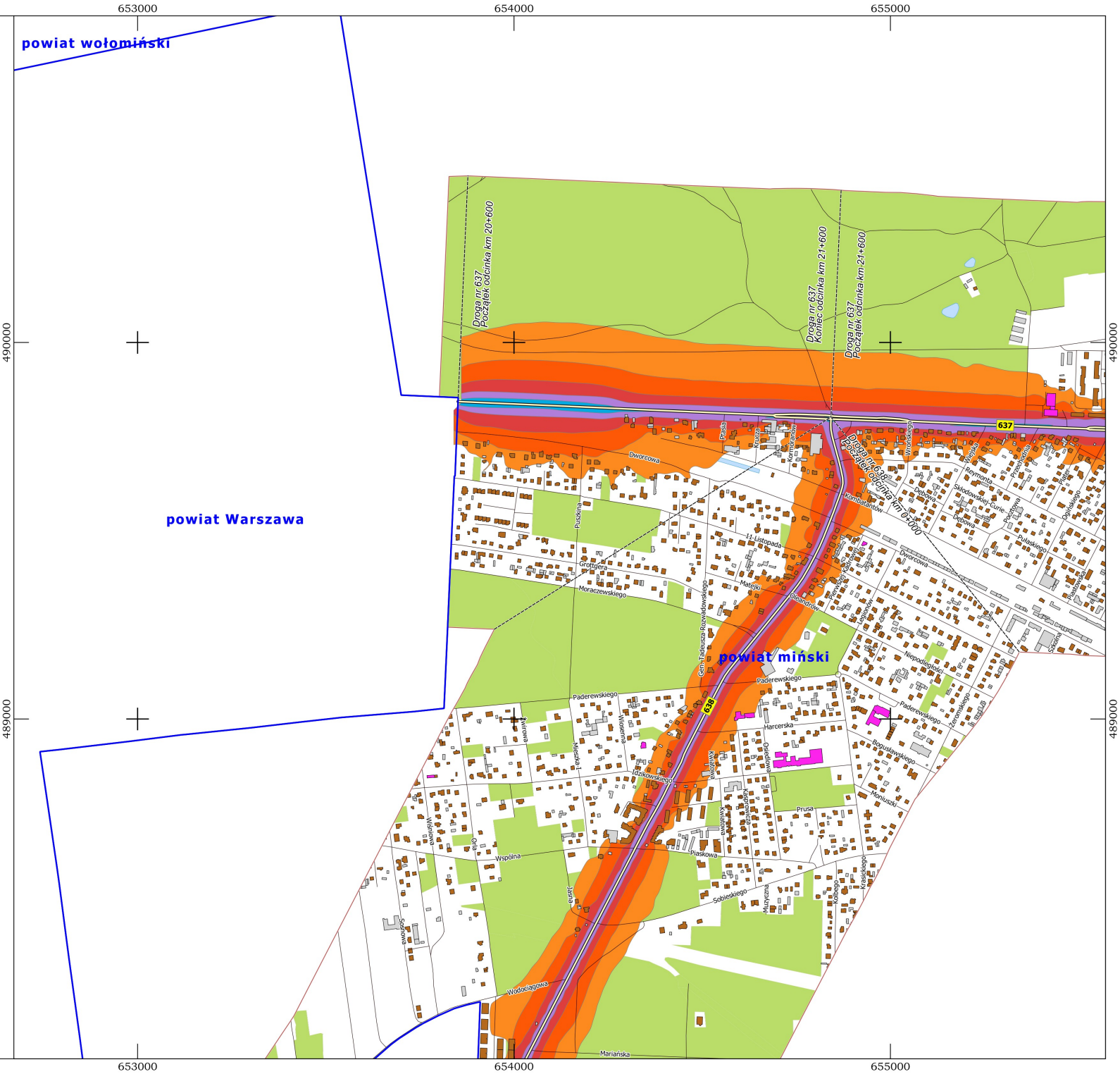
653000
654000
655000
490000
489000
powiat wołomiński
powiat Warszawa
powiat miński
Droga nr 637
Początek odcinka km 20+600
Droga nr 637
Koniec odcinka km 21+600
Droga nr 637
Początek odcinka km 21+600
Droga nr 638
Początek odcinka km 0+000
637
638
Dworcowa
Kombatantów
Paderewskiego
Harcerska
Prusa
Piaskowa
Wspólna
Sobieskiego
Wodociągowa
Mariańska
Grottgera
Moraczewskiego
11-Listopada
Bolesława Prusa
Generała Tadeusza Rozwadowskiego
Osiedlowa
Kwiatowa
Idzikowskiego
Wrzosowa
Wiejska
Polna
Jasna
Kobego
Mickiewicza
Żeromskiego
Pułaskiego
Skłodowskiej-Curie
Reymonta
Orzeszkowej
Niepodległości
Boguszewskiego
Morusza
Mirzyńca
Wiśniowa
Sosnowa
Mateńki
Puszkina
Krótka
Kwiatowa
Wrzesińska
Wiejska
Przesmyckiego
Asnyka
Szkolna
Kościelna
Kwiatowa
Kwiatowa
Kwiatowa

Strategiczna mapa hałasu
istniejącego stanu klimatu akustycznego
obszarów położonych w otoczeniu dróg wojewódzkich
województwa mazowieckiego

Mapa imisyjna, wskaźnik L_{DWN}

Arkusz 95/174

Legenda

- Granice powiatów
- Jednostki ewidencyjne
- Bufor 600 m
- Analizowane odcinki dróg wojewódzkich
- Pozostałe drogi
- Mosty, wiadukty
- Ekrany akustyczne
- Wody
- Tereny zieleni

Budynki

- szpitali, domów opieki społecznej
- szkół, przedszkoli, żłobków
- mieszkalne
- pozostałe

Przedziały imisji L_{DWN}

- 55,0 - 59,9 dB
- 60,0 - 64,9 dB
- 65,0 - 69,9 dB
- 70,0 - 74,9 dB
- 75,0 - 79,9 dB
- ≥ 80,0 dB

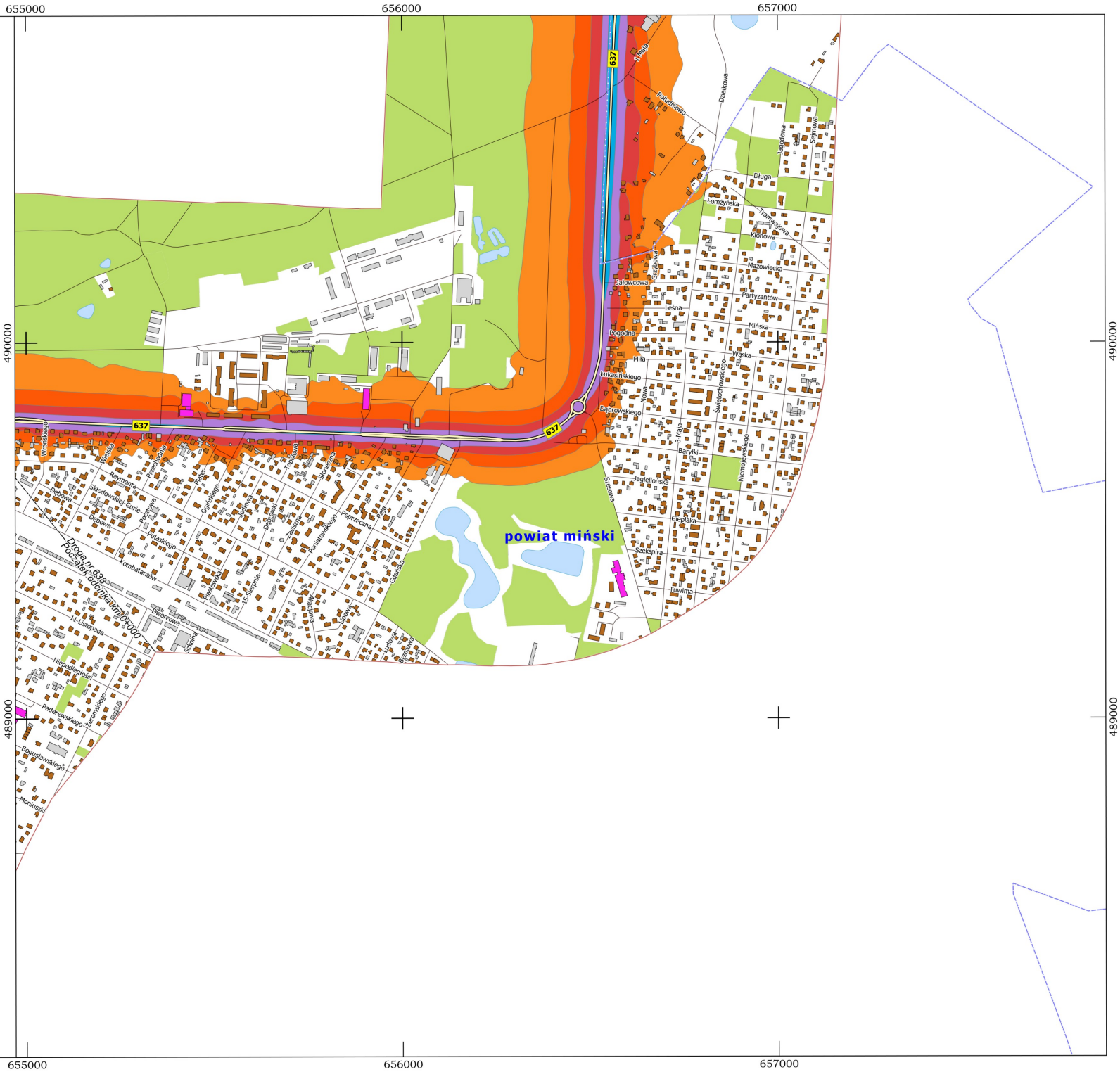

N

Układ współrzędnych "PL-1992"
Skala 1: 10 000

0 200 400 600 800 m

Zamawiający
Mazowiecki Zarząd Dróg Wojewódzkich
ul. Mazowiecka 14, 00-048 Warszawa

Mazowiecki Zarząd Dróg Wojewódzkich w Warszawie

Wykonawca:
LEMITOR Ochrona Środowiska sp. z o.o. sp. k.
ul. Długosza 40, 51-162 Wrocław

lemitor OCHRONA ŚRODOWISKA

Strategiczna mapa hałasu
istniejącego stanu klimatu akustycznego
obszarów położonych w otoczeniu dróg wojewódzkich
województwa mazowieckiego

Mapa imisyjna, wskaźnik L_{DWN}

Arkusz 96/174

Legenda

- Granice powiatów
- Jednostki ewidencyjne
- Bufor 600 m
- Analizowane odcinki dróg wojewódzkich
- Pozostałe drogi
- Mosty, wiadukty
- Ekrany akustyczne
- Wody
- Tereny zieleni

Budynki

- szpitali, domów opieki społecznej
- szkół, przedszkoli, żłobków
- mieszkalne
- pozostałe

Przedziały imisji L_{DWN}

- 55,0 - 59,9 dB
- 60,0 - 64,9 dB
- 65,0 - 69,9 dB
- 70,0 - 74,9 dB
- 75,0 - 79,9 dB
- ≥ 80,0 dB

Układ współrzędnych "PL-1992"
Skala 1: 10 000

0 200 400 600 800 m

N

Zamawiający
Mazowiecki Zarząd Dróg Wojewódzkich
ul. Mazowiecka 14, 00-048 Warszawa

Wykonawca:
LEMITOR Ochrona Środowiska sp. z o.o. sp. k.
ul. Długosza 40, 51-162 Wrocław

656000 657000 658000

492000

491000

powiat wołomiński

powiat miński

OKUNIEW

637

Droga nr 637
Koniec odcinka km 25+700

Strategiczna mapa hałasu
istniejącego stanu klimatu akustycznego
obszarów położonych w otoczeniu dróg wojewódzkich
województwa mazowieckiego

Mapa imisyjna, wskaźnik L_{DWN}

Arkusz 97/174

Legenda

- Granice powiatów
- Jednostki ewidencyjne
- Bufor 600 m
- Analizowane odcinki dróg wojewódzkich
- Pozostałe drogi
- Mosty, wiadukty
- Ekrany akustyczne
- Wody
- Tereny zieleni

Budynki

- szpitali, domów opieki społecznej
- szkół, przedszkoli, żłobków
- mieszkalne
- pozostałe

Przedziały imisji L_{DWN}

- 55,0 - 59,9 dB
- 60,0 - 64,9 dB
- 65,0 - 69,9 dB
- 70,0 - 74,9 dB
- 75,0 - 79,9 dB
- ≥ 80,0 dB

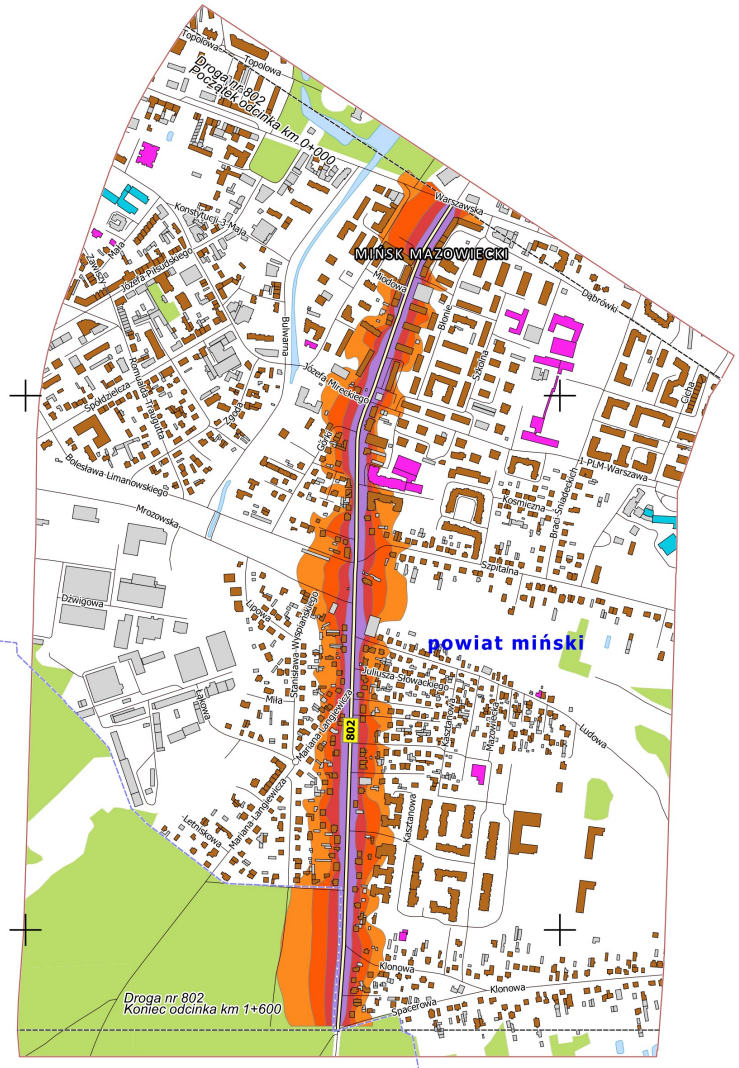

675000 676000 677000

483000 482000 481000

N

Układ współrzędnych "PL-1992"
Skala 1: 10 000

0 200 400 600 800 m

Zamawiający
Mazowiecki Zarząd Dróg Wojewódzkich
ul. Mazowiecka 14, 00-048 Warszawa

Wykonawca:
LEMITOR Ochrona Środowiska sp. z o.o. sp. k.
ul. Długosza 40, 51-162 Wrocław

Strategiczna mapa hałasu
istniejącego stanu klimatu akustycznego
obszarów położonych w otoczeniu dróg wojewódzkich
województwa mazowieckiego

Mapa imisyjna, wskaźnik L_{DWN}

Arkusz 98/174

Legenda

- Granice powiatów
- Jednostki ewidencyjne
- Bufor 600 m
- Analizowane odcinki dróg wojewódzkich
- Pozostałe drogi
- Mosty, wiadukty
- Ekrany akustyczne
- Wody
- Tereny zieleni

Budynki

- szpitali, domów opieki społecznej
- szkół, przedszkoli, żłobków
- mieszkalne
- pozostałe

Przedziały imisji L_{DWN}

- 55,0 - 59,9 dB
- 60,0 - 64,9 dB
- 65,0 - 69,9 dB
- 70,0 - 74,9 dB
- 75,0 - 79,9 dB
- ≥ 80,0 dB

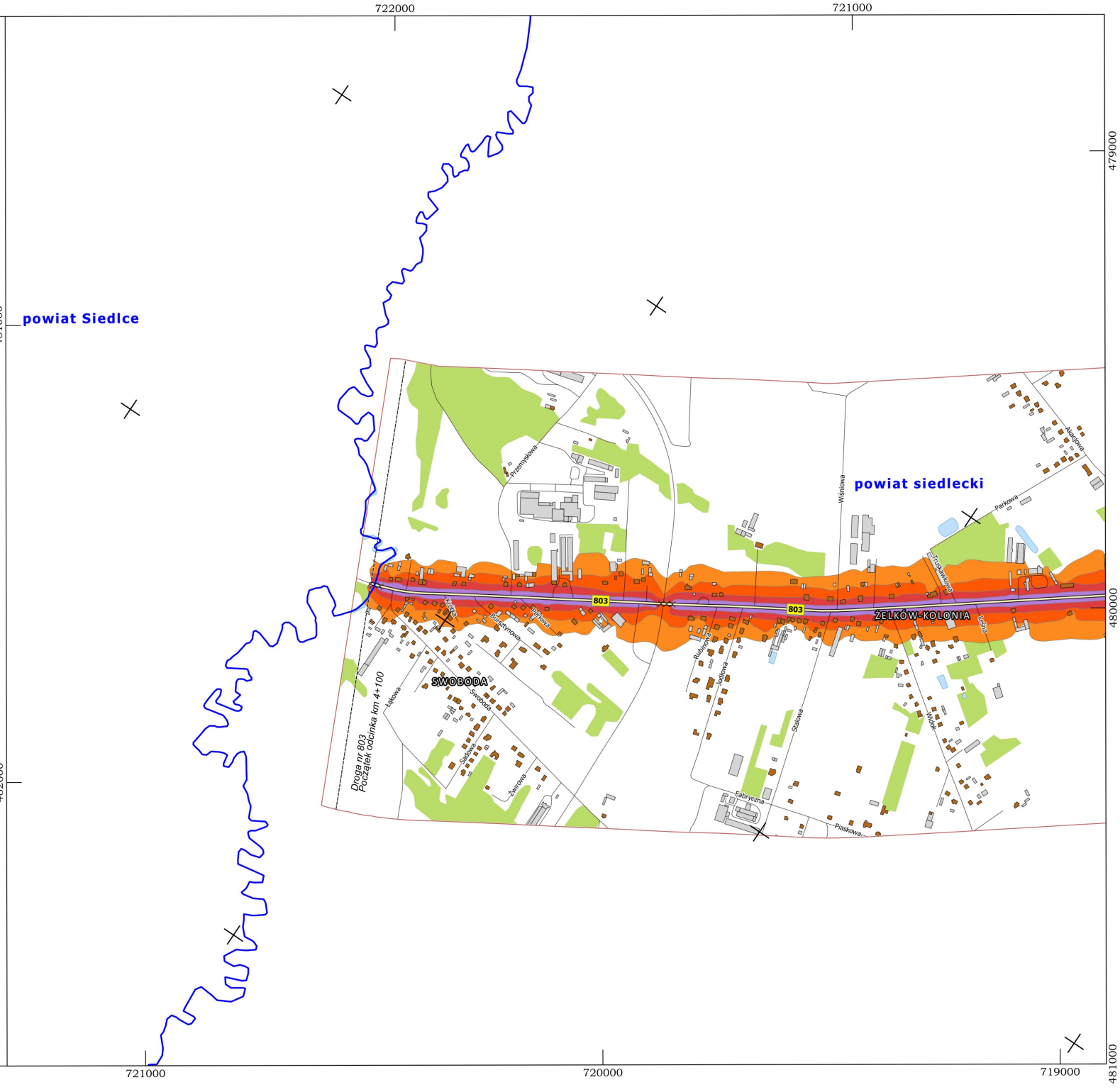

Układ współrzędnych "PL-1992"
Skala 1: 10 000

0 200 400 600 800 m

Zamawiający
Mazowiecki Zarząd Dróg Wojewódzkich
ul. Mazowiecka 14, 00-048 Warszawa

Mazowiecki Zarząd Dróg Wojewódzkich w Warszawie

Wykonawca:
LEMITOR Ochrona Środowiska sp. z o.o. sp. k.
ul. Długosza 40, 51-162 Wrocław

lemitor OCHRONA ŚRODOWISKA

Strategiczna mapa hałasu
istniejącego stanu klimatu akustycznego
obszarów położonych w otoczeniu dróg wojewódzkich
województwa mazowieckiego

Mapa imisyjna, wskaźnik L_{DWN}

Arkusz 99/174

Legenda

- Granice powiatów
- Jednostki ewidencyjne
- Bufor 600 m
- Analizowane odcinki dróg wojewódzkich
- Pozostałe drogi
- Mosty, wiadukty
- Ekrany akustyczne
- Wody
- Tereny zieleni

Budynki

- szpitali, domów opieki społecznej
- szkół, przedszkoli, żłobków
- mieszkalne
- pozostałe

Przedziały imisji L_{DWN}

- 55,0 - 59,9 dB
- 60,0 - 64,9 dB
- 65,0 - 69,9 dB
- 70,0 - 74,9 dB
- 75,0 - 79,9 dB
- ≥ 80,0 dB

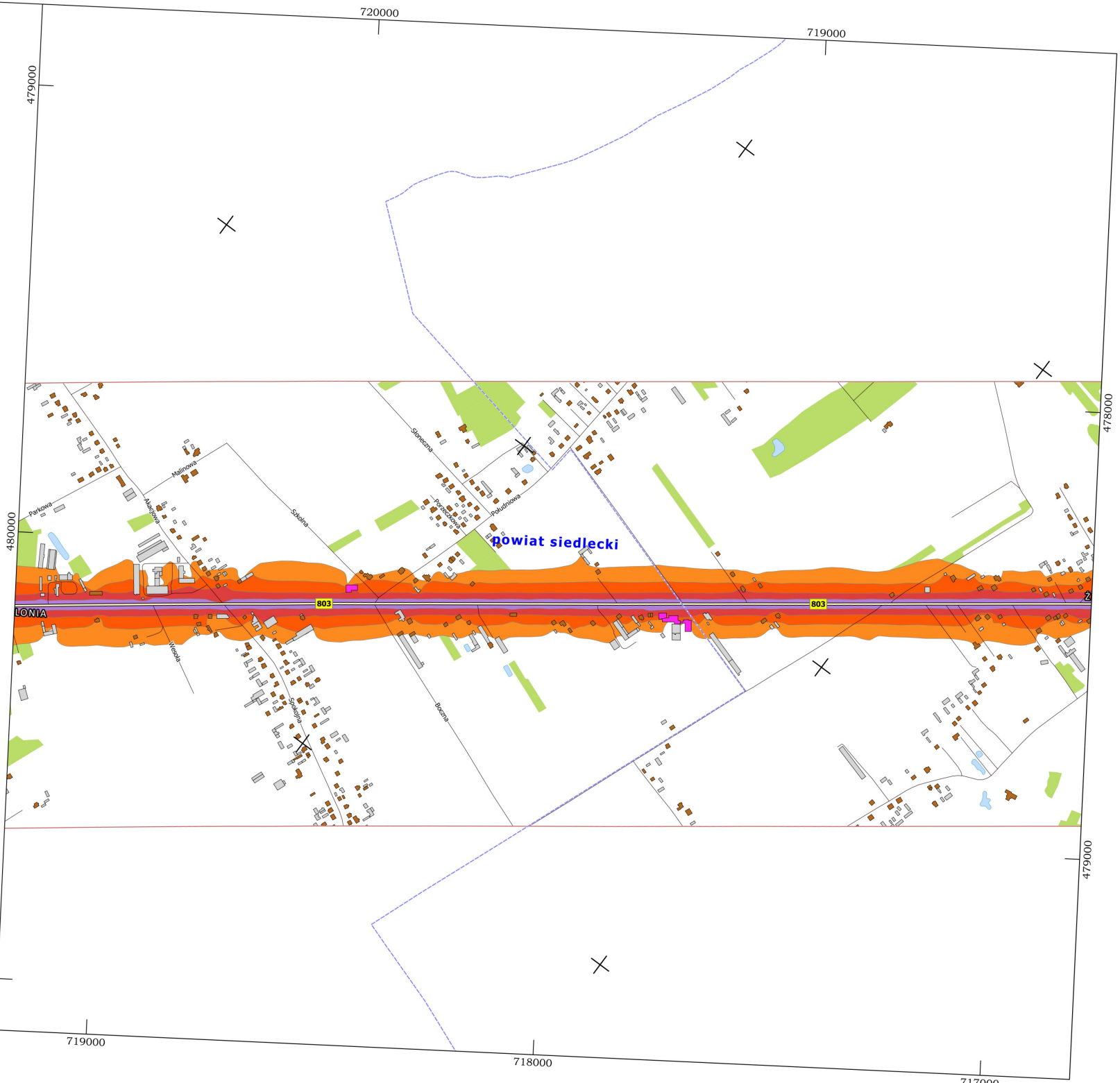

Układ współrzędnych "PL-1992"
Skala 1: 10 000

0 200 400 600 800 m

Zamawiający
Mazowiecki Zarząd Dróg Wojewódzkich
ul. Mazowiecka 14, 00-048 Warszawa

Wykonawca:
LEMITOR Ochrona Środowiska sp. z o.o. sp. k.
ul. Długosza 40, 51-162 Wrocław

Strategiczna mapa hałasu
istniejącego stanu klimatu akustycznego
obszarów położonych w otoczeniu dróg wojewódzkich
województwa mazowieckiego

Mapa imisyjna, wskaźnik L_{DWN}

Arkusz 100/174

Legenda

- Granice powiatów
- Jednostki ewidencyjne
- Bufor 600 m
- Analizowane odcinki dróg wojewódzkich
- Pozostałe drogi
- Mosty, wiadukty
- Ekrany akustyczne
- Wody
- Tereny zieleni

Budynki

- szpitali, domów opieki społecznej
- szkół, przedszkoli, żłobków
- mieszkalne
- pozostałe

Przedziały imisji L_{DWN}

- 55,0 - 59,9 dB
- 60,0 - 64,9 dB
- 65,0 - 69,9 dB
- 70,0 - 74,9 dB
- 75,0 - 79,9 dB
- ≥ 80,0 dB

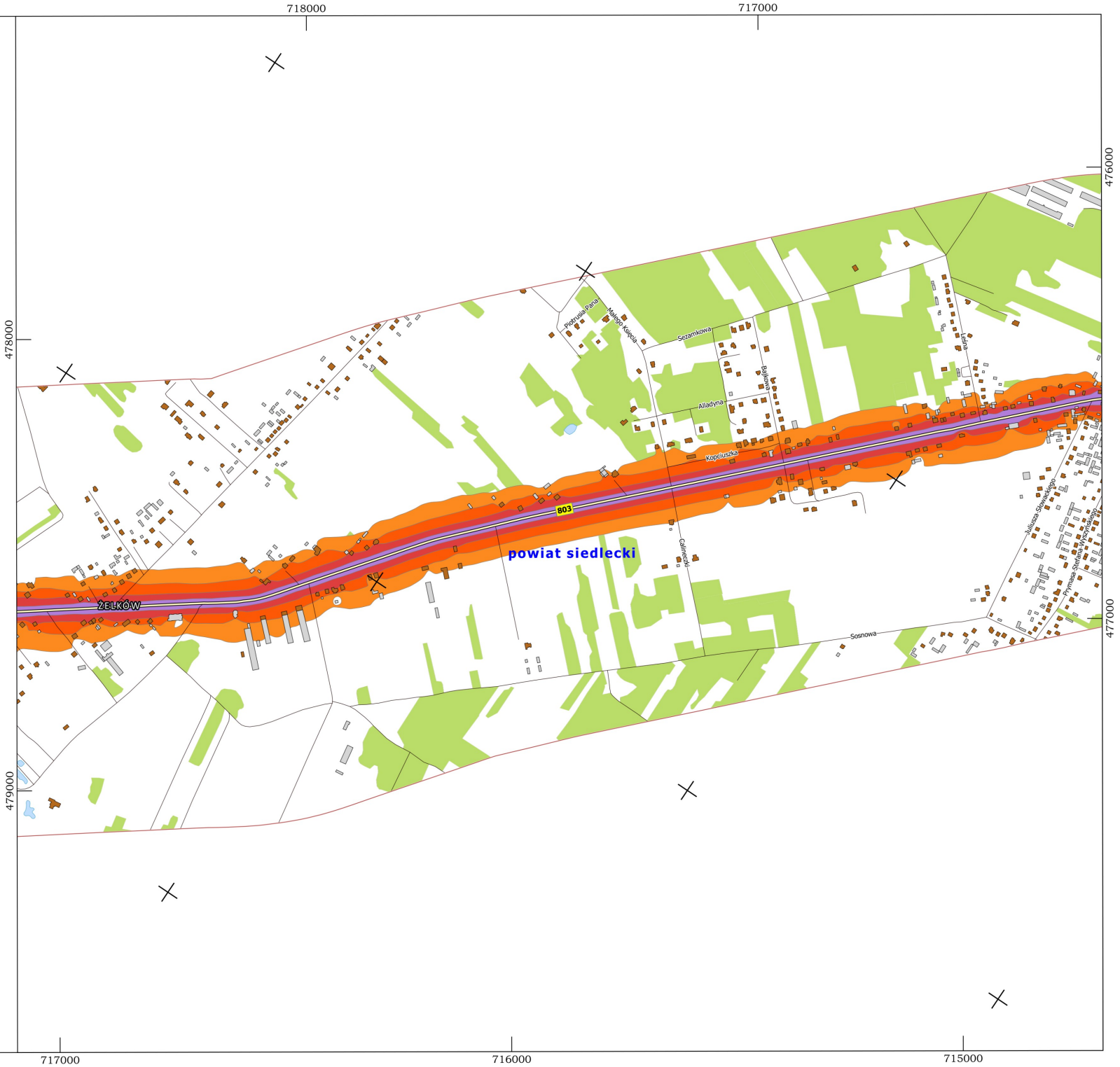

Układ współrzędnych "PL-1992"
Skala 1: 10 000

0 200 400 600 800 m

Zamawiający
Mazowiecki Zarząd Dróg Wojewódzkich
ul. Mazowiecka 14, 00-048 Warszawa

Wykonawca:
LEMITOR Ochrona Środowiska sp. z o.o. sp. k.
ul. Długosza 40, 51-162 Wrocław

Strategiczna mapa hałasu
istniejącego stanu klimatu akustycznego
obszarów położonych w otoczeniu dróg wojewódzkich
województwa mazowieckiego

Mapa imisyjna, wskaźnik L_{DWN}

Arkusz 101/174

Legenda

- Granice powiatów
- Jednostki ewidencyjne
- Bufor 600 m
- Analizowane odcinki dróg wojewódzkich
- Pozostałe drogi
- Mosty, wiadukty
- Ekrany akustyczne
- Wody
- Tereny zieleni

Budynki

- szpitali, domów opieki społecznej
- szkół, przedszkoli, żłobków
- mieszkalne
- pozostałe

Przedziały imisji L_{DWN}

- 55,0 - 59,9 dB
- 60,0 - 64,9 dB
- 65,0 - 69,9 dB
- 70,0 - 74,9 dB
- 75,0 - 79,9 dB
- ≥ 80,0 dB

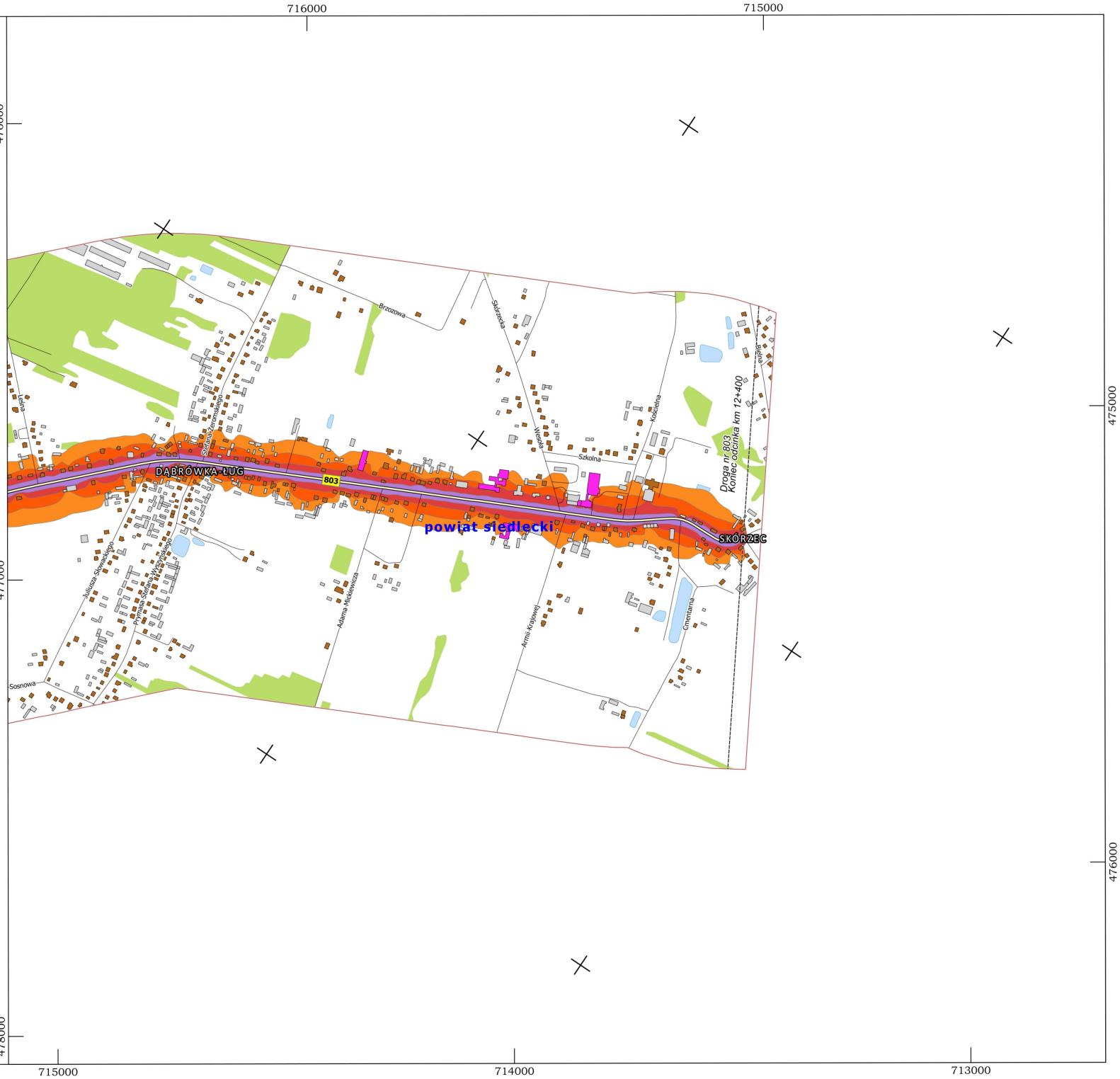

Układ współrzędnych "PL-1992"
Skala 1: 10 000

0 200 400 600 800 m

Zamawiający
Mazowiecki Zarząd Dróg Wojewódzkich
ul. Mazowiecka 14, 00-048 Warszawa

Wykonawca:
LEMITOR Ochrona Środowiska sp. z o.o. sp. k.
ul. Długosza 40, 51-162 Wrocław

Strategiczna mapa hałasu
istniejącego stanu klimatu akustycznego
obszarów położonych w otoczeniu dróg wojewódzkich
województwa mazowieckiego

Mapa imisyjna, wskaźnik L_{DWN}

Arkusz 102/174

Legenda

- Granice powiatów
- Jednostki ewidencyjne
- Bufor 600 m
- Analizowane odcinki dróg wojewódzkich
- Pozostałe drogi
- Mosty, wiadukty
- Ekrany akustyczne
- Wody
- Tereny zieleni

Budynki

- szpitali, domów opieki społecznej
- szkół, przedszkoli, żłobków
- mieszkalne
- pozostałe

Przedziały imisji L_{DWN}

- 55,0 - 59,9 dB
- 60,0 - 64,9 dB
- 65,0 - 69,9 dB
- 70,0 - 74,9 dB
- 75,0 - 79,9 dB
- ≥ 80,0 dB

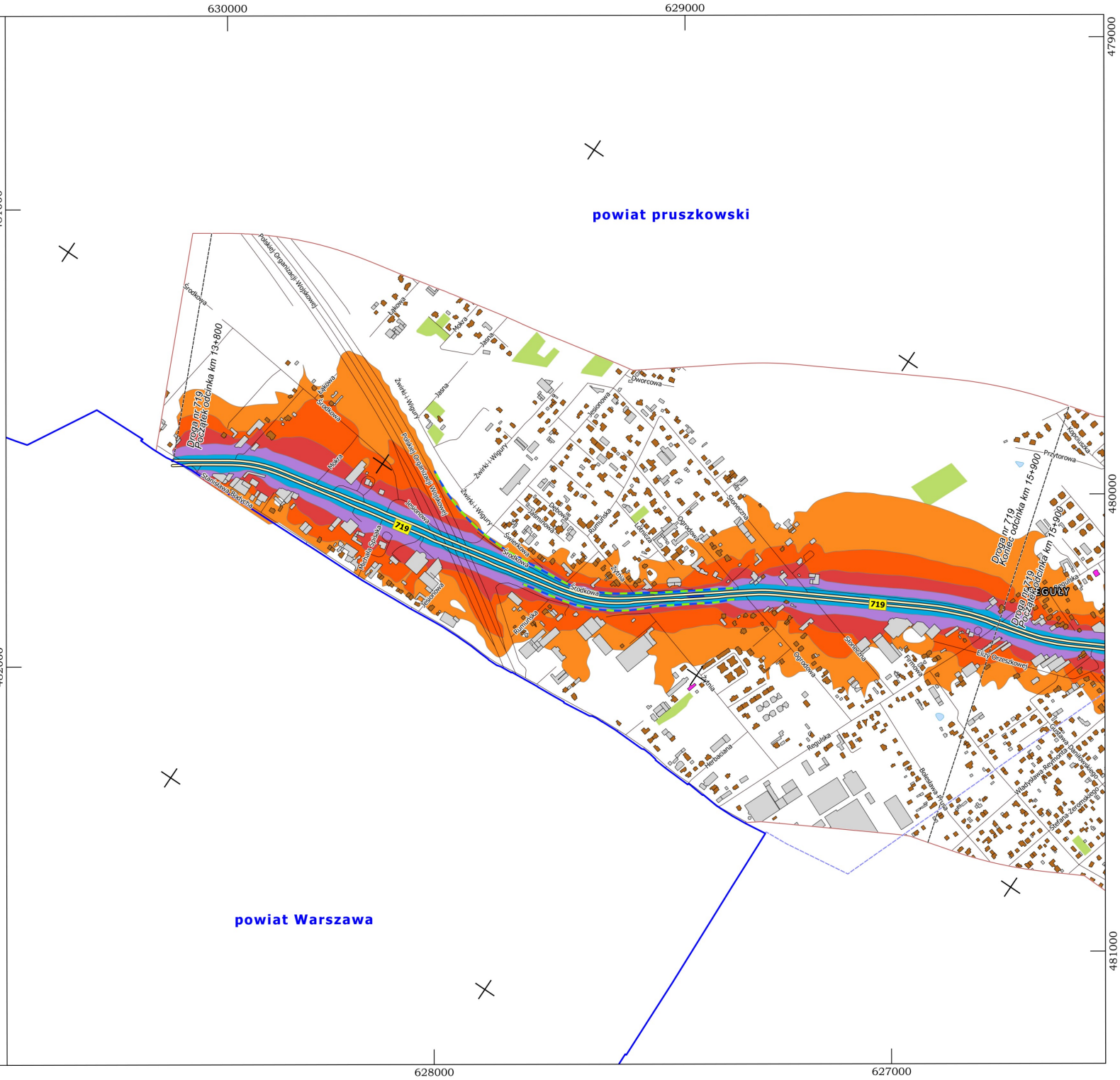

Układ współrzędnych "PL-1992"
Skala 1: 10 000

0 200 400 600 800 m

Zamawiający
Mazowiecki Zarząd Dróg Wojewódzkich
ul. Mazowiecka 14, 00-048 Warszawa

Mazowiecki Zarząd Dróg Wojewódzkich w Warszawie

Wykonawca:
LEMITOR Ochrona Środowiska sp. z o.o. sp. k.
ul. Długosza 40, 51-162 Wrocław

lemitor OCHRONA ŚRODOWISKA

Strategiczna mapa hałasu
istniejącego stanu klimatu akustycznego
obszarów położonych w otoczeniu dróg wojewódzkich
województwa mazowieckiego

Mapa imisyjna, wskaźnik L_{DWN}

Arkusz 103/174

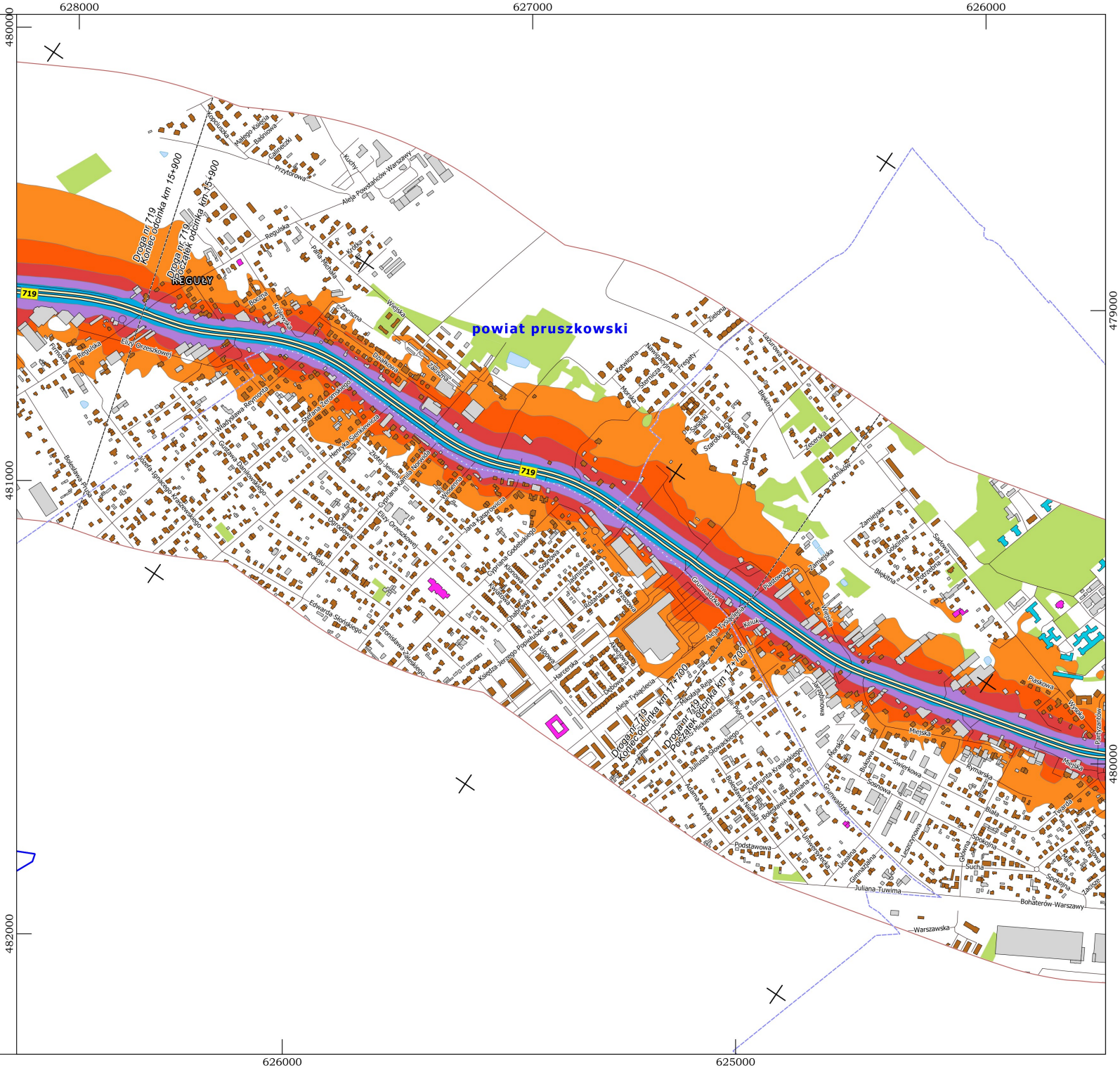

Legenda

- Granice powiatów
- Jednostki ewidencyjne
- Bufor 600 m
- Analizowane odcinki dróg wojewódzkich
- Pozostałe drogi
- Mosty, wiadukty
- Ekrany akustyczne
- Wody
- Tereny zieleni

Budynki

- szpitali, domów opieki społecznej
- szkół, przedszkoli, żłobków
- mieszkalne
- pozostałe

Przedziały imisji L_{DWN}

- 55,0 - 59,9 dB
- 60,0 - 64,9 dB
- 65,0 - 69,9 dB
- 70,0 - 74,9 dB
- 75,0 - 79,9 dB
- ≥ 80,0 dB

Układ współrzędnych "PL-1992"
Skala 1: 10 000

0 200 400 600 800 m

Zamawiający
Mazowiecki Zarząd Dróg Wojewódzkich
ul. Mazowiecka 14, 00-048 Warszawa

Wykonawca:
LEMITOR Ochrona Środowiska sp. z o.o. sp. k.
ul. Długosza 40, 51-162 Wrocław

Strategiczna mapa hałasu
istniejącego stanu klimatu akustycznego
obszarów położonych w otoczeniu dróg wojewódzkich
województwa mazowieckiego

Mapa imisyjna, wskaźnik L_{DWN}

Arkusz 104/174

Legenda

- Granice powiatów
- Jednostki ewidencyjne
- Bufor 600 m
- Analizowane odcinki dróg wojewódzkich
- Pozostałe drogi
- Mosty, wiadukty
- Ekrany akustyczne
- Wody
- Tereny zieleni

Budynki

- szpitali, domów opieki społecznej
- szkół, przedszkoli, żłobków
- mieszkalne
- pozostałe

Przedziały imisji L_{DWN}

- 55,0 - 59,9 dB
- 60,0 - 64,9 dB
- 65,0 - 69,9 dB
- 70,0 - 74,9 dB
- 75,0 - 79,9 dB
- ≥ 80,0 dB

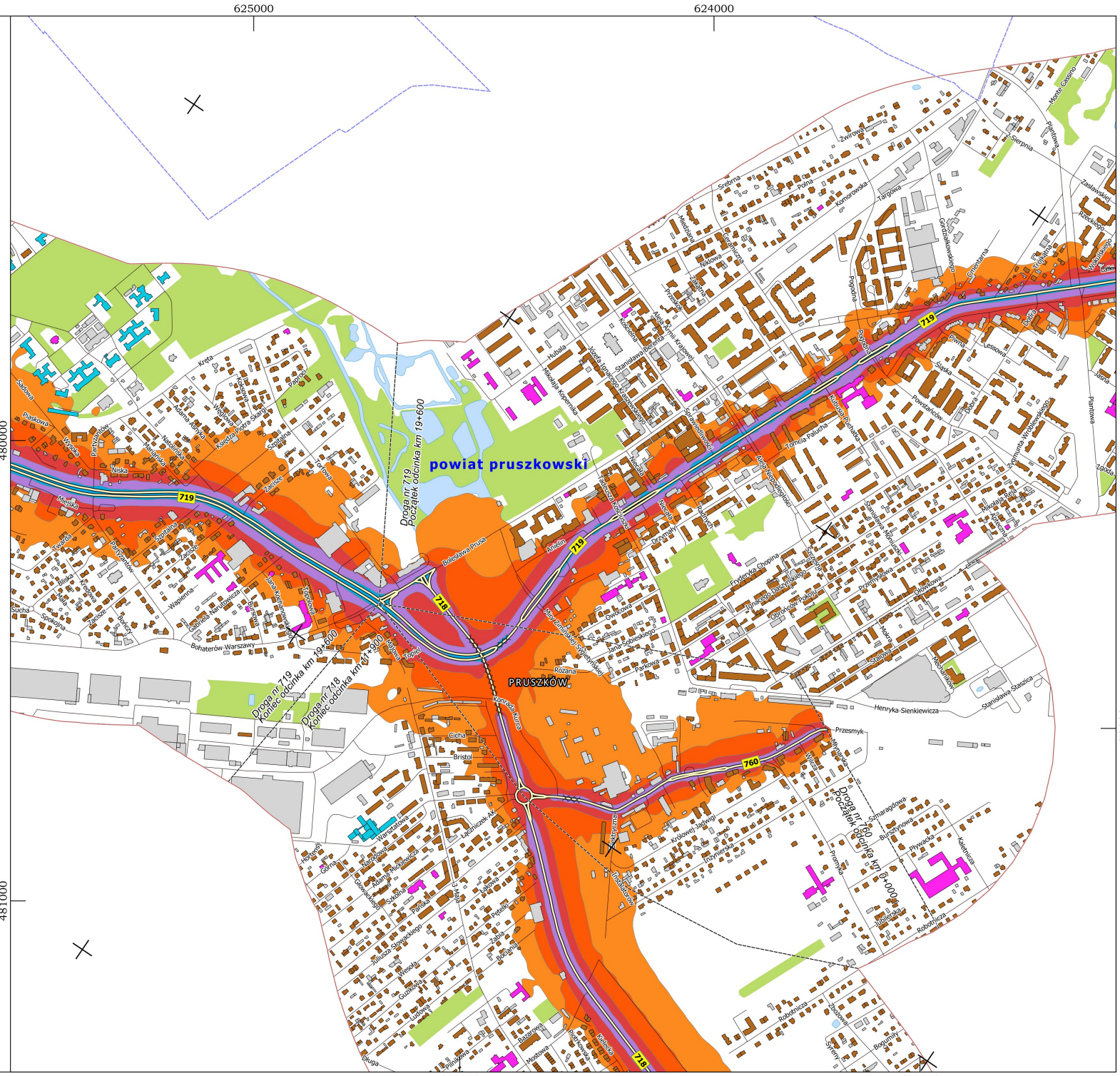
625000
624000
623000
622000
480000
481000
478000
479000
powiat pruszkowski
PRUSZKÓW
Droga nr 719
Początek odcinka km 19+600
Droga nr 719
Koniec odcinka km 19+600
Droga nr 718
Koniec odcinka km 0+000
Droga nr 760
Początek odcinka km 0+000
719
760
Bolesława Prusa
Bohaterów Warszawy
Henryka Sienkiewicza
Konrada Kurca
Aleja Zjednoczenia
Aleja Niepodległości
Aleja Wojska Polskiego
Aleja Jana Pawła II
Aleja Tysiąclecia
Aleja Powstańców
Aleja Armii Krajowej
Aleja Generała Stefana Grota-Roweckiego
Aleja Adama Mickiewicza
Aleja Stanisława Staszica
Aleja Marszałka Józefa Piłsudskiego
Aleja Wincentego Witosa
Aleja Wojciecha Korfantego
Aleja Wincentego Witosa
Aleja Wojciecha Korfantego
Aleja Jana Pawła II
Aleja Tysiąclecia
Aleja Powstańców
Aleja Armii Krajowej
Aleja Generała Stefana Grota-Roweckiego
Aleja Adama Mickiewicza
Aleja Stanisława Staszica
Aleja Marszałka Józefa Piłsudski

Strategiczna mapa hałasu
istniejącego stanu klimatu akustycznego
obszarów położonych w otoczeniu dróg wojewódzkich
województwa mazowieckiego

Mapa imisyjna, wskaźnik L_{DWN}

Arkusz 105/174

Legenda

- Granice powiatów
- Jednostki ewidencyjne
- Bufor 600 m
- Analizowane odcinki dróg wojewódzkich
- Pozostałe drogi
- Mosty, wiadukty
- Ekrany akustyczne
- Wody
- Tereny zieleni

Budynki

- szpitali, domów opieki społecznej
- szkół, przedszkoli, żłobków
- mieszkalne
- pozostałe

Przedziały imisji L_{DWN}

- 55,0 - 59,9 dB
- 60,0 - 64,9 dB
- 65,0 - 69,9 dB
- 70,0 - 74,9 dB
- 75,0 - 79,9 dB
- ≥ 80,0 dB

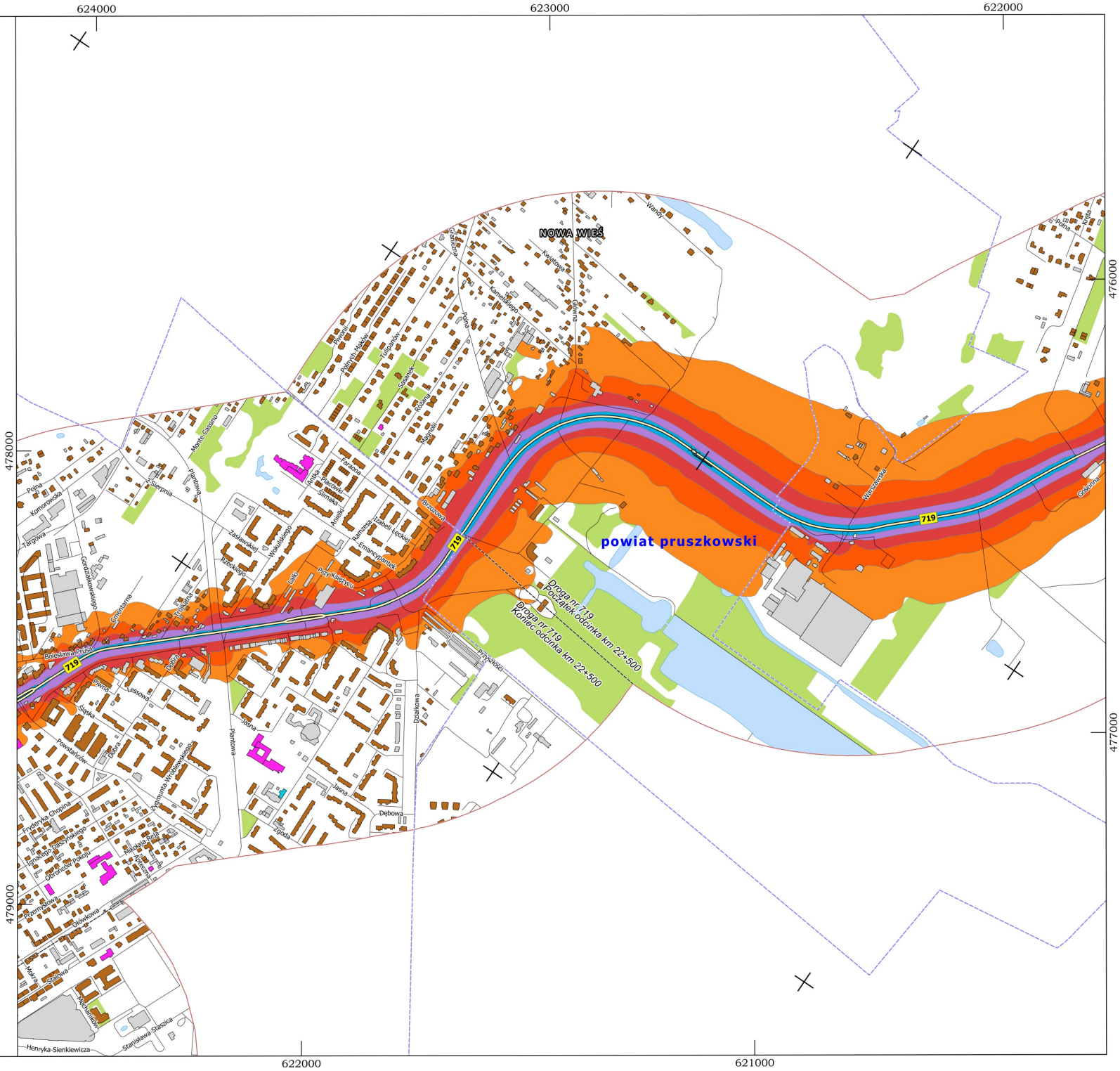

Układ współrzędnych "PL-1992"
Skala 1: 10 000

0 200 400 600 800 m

Zamawiający
Mazowiecki Zarząd Dróg Wojewódzkich
ul. Mazowiecka 14, 00-048 Warszawa

Wykonawca:
LEMITOR Ochrona Środowiska sp. z o.o. sp. k.
ul. Długosza 40, 51-162 Wrocław

Strategiczna mapa hałasu
istniejącego stanu klimatu akustycznego
obszarów położonych w otoczeniu dróg wojewódzkich
województwa mazowieckiego

Mapa imisyjna, wskaźnik L_{DWN}

Arkusz 106/174

Legenda

- Granice powiatów
- Jednostki ewidencyjne
- Bufor 600 m
- Analizowane odcinki dróg wojewódzkich
- Pozostałe drogi
- Mosty, wiadukty
- Ekrany akustyczne
- Wody
- Tereny zieleni

Budynki

- szpitali, domów opieki społecznej
- szkół, przedszkoli, żłobków
- mieszkalne
- pozostałe

Przedziały imisji L_{DWN}

- 55,0 - 59,9 dB
- 60,0 - 64,9 dB
- 65,0 - 69,9 dB
- 70,0 - 74,9 dB
- 75,0 - 79,9 dB
- ≥ 80,0 dB

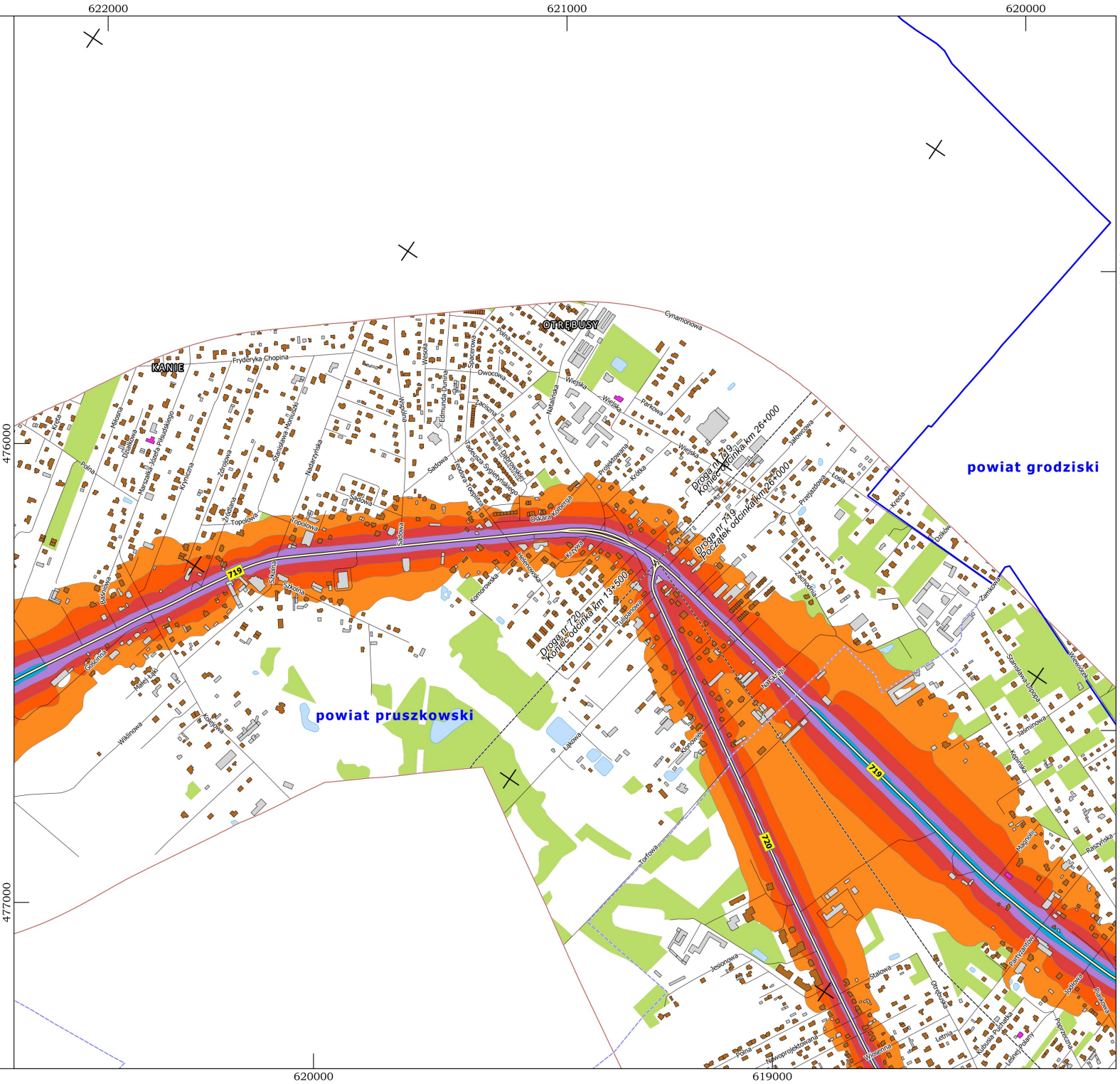

Układ współrzędnych "PL-1992"
Skala 1: 10 000

0 200 400 600 800 m

Zamawiający
Mazowiecki Zarząd Dróg Wojewódzkich
ul. Mazowiecka 14, 00-048 Warszawa

Mazowiecki Zarząd Dróg Wojewódzkich w Warszawie

Wykonawca:
LEMITOR Ochrona Środowiska sp. z o.o. sp. k.
ul. Długosza 40, 51-162 Wrocław

lemitor OCHRONA ŚRODOWISKA

Strategiczna mapa hałasu
istniejącego stanu klimatu akustycznego
obszarów położonych w otoczeniu dróg wojewódzkich
województwa mazowieckiego

Mapa imisyjna, wskaźnik L_{DWN}

Arkusz 107/174

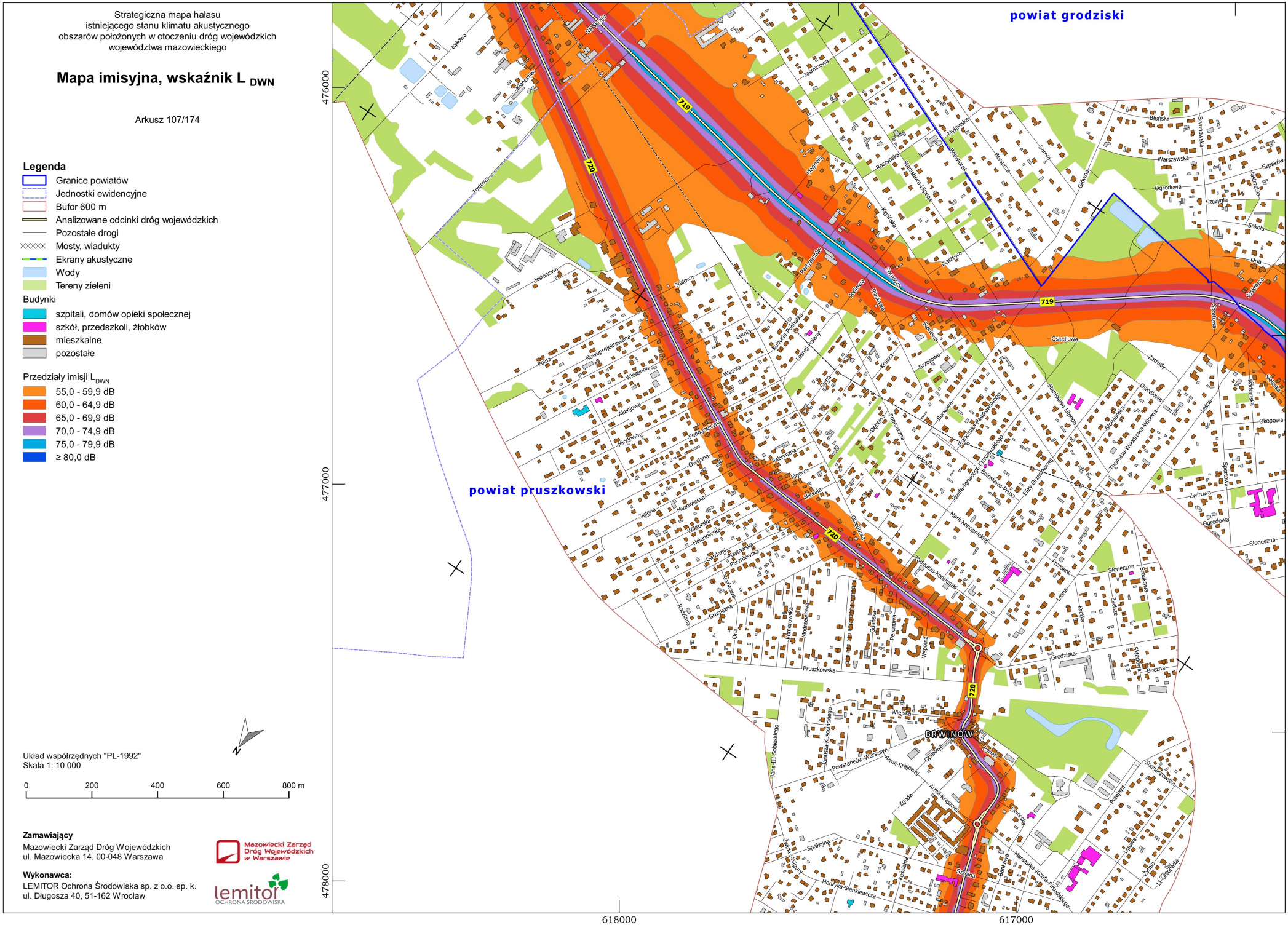

Legenda

- Granice powiatów
- Jednostki ewidencyjne
- Bufor 600 m
- Analizowane odcinki dróg wojewódzkich
- Pozostałe drogi
- Mosty, wiadukty
- Ekrany akustyczne
- Wody
- Tereny zieleni

Budynki

- szpitali, domów opieki społecznej
- szkół, przedszkoli, żłobków
- mieszkalne
- pozostałe

Przedziały imisji L_{DWN}

- 55,0 - 59,9 dB
- 60,0 - 64,9 dB
- 65,0 - 69,9 dB
- 70,0 - 74,9 dB
- 75,0 - 79,9 dB
- ≥ 80,0 dB

Układ współrzędnych "PL-1992"
Skala 1: 10 000

0 200 400 600 800 m

Zamawiający
Mazowiecki Zarząd Dróg Wojewódzkich
ul. Mazowiecka 14, 00-048 Warszawa

Wykonawca:
LEMITOR Ochrona Środowiska sp. z o.o. sp. k.
ul. Długosza 40, 51-162 Wrocław

Strategiczna mapa hałasu
istniejącego stanu klimatu akustycznego
obszarów położonych w otoczeniu dróg wojewódzkich
województwa mazowieckiego

Mapa imisyjna, wskaźnik L_{DWN}

Arkusz 108/174

Legenda

- Granice powiatów
- Jednostki ewidencyjne
- Bufor 600 m
- Analizowane odcinki dróg wojewódzkich
- Pozostałe drogi
- Mosty, wiadukty
- Ekrany akustyczne
- Wody
- Tereny zieleni

Budynki

- szpitali, domów opieki społecznej
- szkół, przedszkoli, żłobków
- mieszkalne
- pozostałe

Przedziały imisji L_{DWN}

- 55,0 - 59,9 dB
- 60,0 - 64,9 dB
- 65,0 - 69,9 dB
- 70,0 - 74,9 dB
- 75,0 - 79,9 dB
- ≥ 80,0 dB

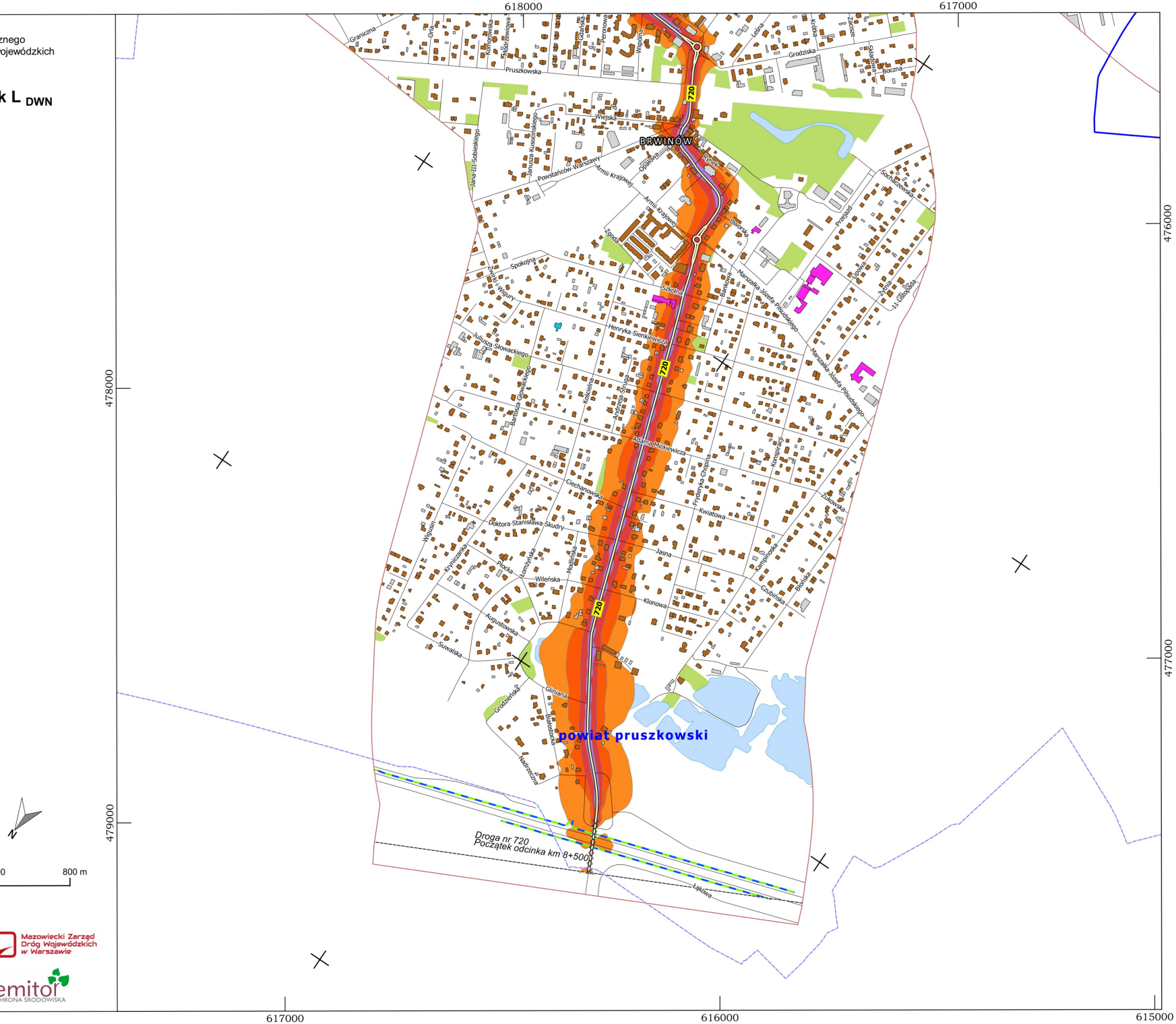

Układ współrzędnych "PL-1992"
Skala 1: 10 000

0 200 400 600 800 m

Zamawiający
Mazowiecki Zarząd Dróg Wojewódzkich
ul. Mazowiecka 14, 00-048 Warszawa

Wykonawca:
LEMITOR Ochrona Środowiska sp. z o.o. sp. k.
ul. Długosza 40, 51-162 Wrocław

Strategiczna mapa hałasu
istniejącego stanu klimatu akustycznego
obszarów położonych w otoczeniu dróg wojewódzkich
województwa mazowieckiego

Mapa imisyjna, wskaźnik L_{DWN}

Arkusz 109/174

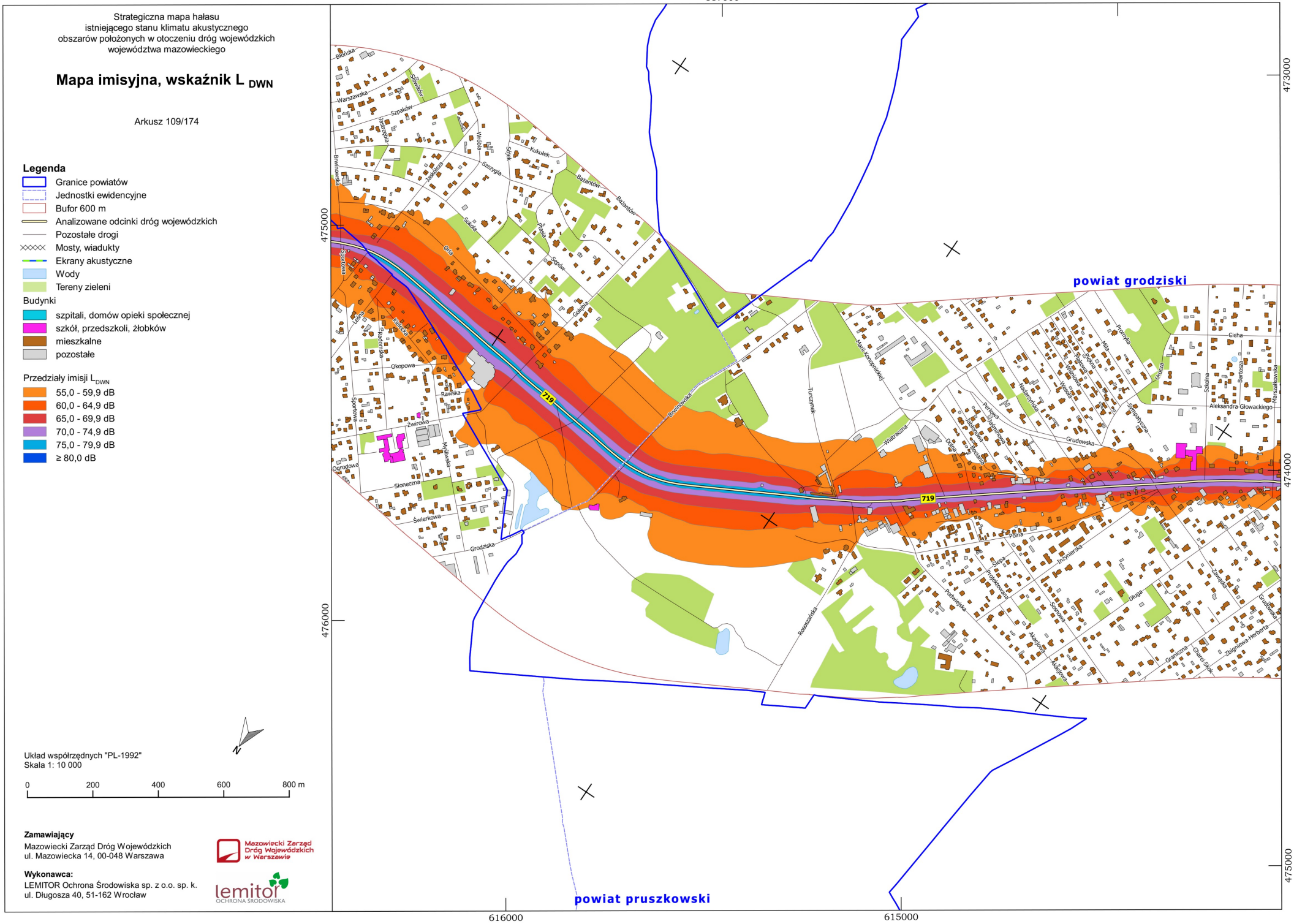

Legenda

- Granice powiatów
- Jednostki ewidencyjne
- Bufor 600 m
- Analizowane odcinki dróg wojewódzkich
- Pozostałe drogi
- Mosty, wiadukty
- Ekrany akustyczne
- Wody
- Tereny zieleni

Budynki

- szpitali, domów opieki społecznej
- szkół, przedszkoli, żłobków
- mieszkalne
- pozostałe

Przedziały imisji L_{DWN}

- 55,0 - 59,9 dB
- 60,0 - 64,9 dB
- 65,0 - 69,9 dB
- 70,0 - 74,9 dB
- 75,0 - 79,9 dB
- ≥ 80,0 dB

Układ współrzędnych "PL-1992"
Skala 1: 10 000

0 200 400 600 800 m

Zamawiający
Mazowiecki Zarząd Dróg Wojewódzkich
ul. Mazowiecka 14, 00-048 Warszawa

Mazowiecki Zarząd Dróg Wojewódzkich w Warszawie

Wykonawca:
LEMITOR Ochrona Środowiska sp. z o.o. sp. k.
ul. Długosza 40, 51-162 Wrocław

lemitor OCHRONA ŚRODOWISKA

Strategiczna mapa hałasu
istniejącego stanu klimatu akustycznego
obszarów położonych w otoczeniu dróg wojewódzkich
województwa mazowieckiego

Mapa imisyjna, wskaźnik L_{DWN}

Arkusz 110/174

Legenda

- Granice powiatów
- Jednostki ewidencyjne
- Bufor 600 m
- Analizowane odcinki dróg wojewódzkich
- Pozostałe drogi
- Mosty, wiadukty
- Ekrany akustyczne
- Wody
- Tereny zieleni

Budynki

- szpitali, domów opieki społecznej
- szkół, przedszkoli, żłobków
- mieszkalne
- pozostałe

Przedziały imisji L_{DWN}

- 55,0 - 59,9 dB
- 60,0 - 64,9 dB
- 65,0 - 69,9 dB
- 70,0 - 74,9 dB
- 75,0 - 79,9 dB
- ≥ 80,0 dB

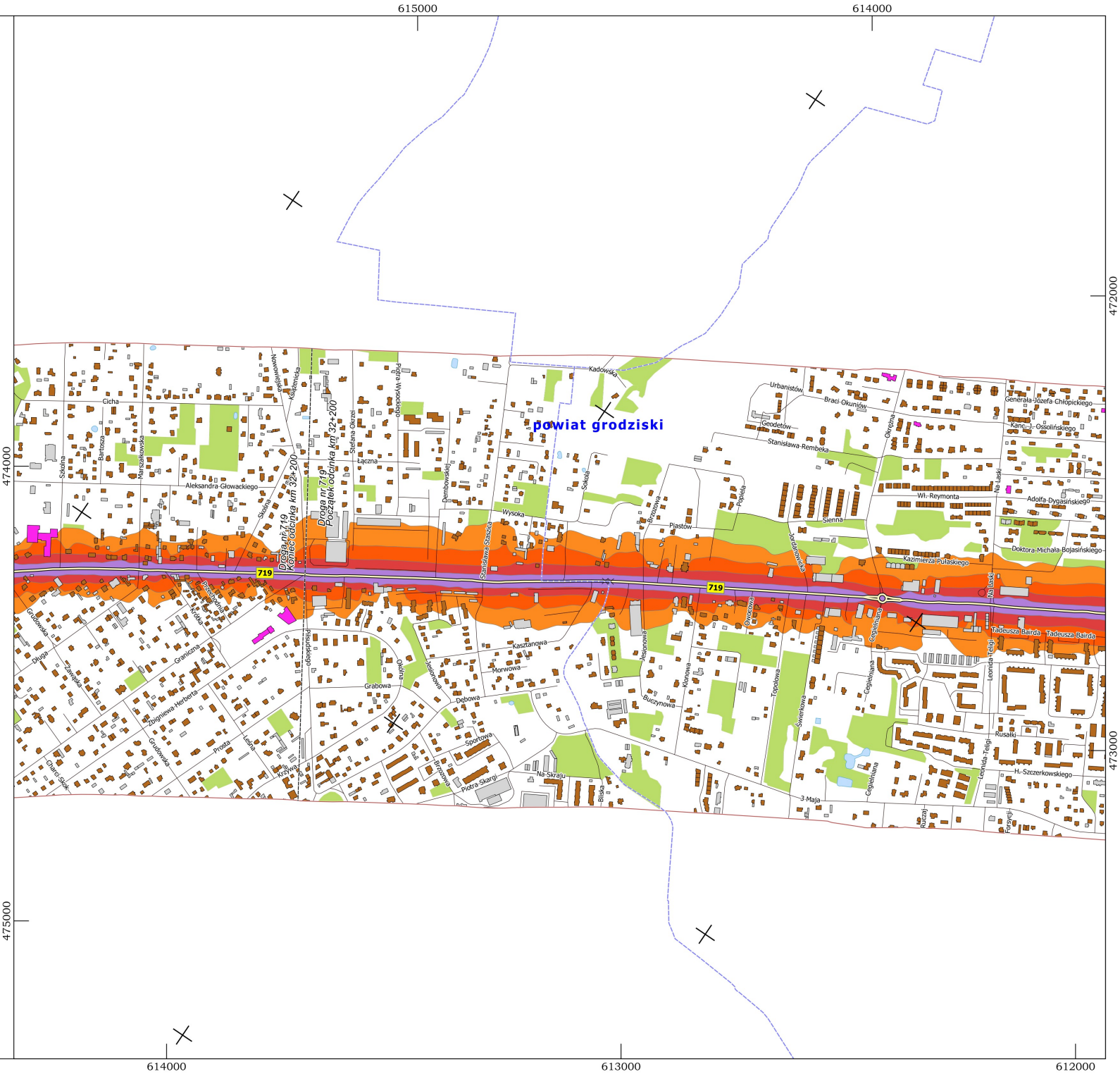

Układ współrzędnych "PL-1992"
Skala 1: 10 000

0 200 400 600 800 m

Zamawiający
Mazowiecki Zarząd Dróg Wojewódzkich
ul. Mazowiecka 14, 00-048 Warszawa

Wykonawca:
LEMITOR Ochrona Środowiska sp. z o.o. sp. k.
ul. Długosza 40, 51-162 Wrocław

Strategiczna mapa hałasu
istniejącego stanu klimatu akustycznego
obszarów położonych w otoczeniu dróg wojewódzkich
województwa mazowieckiego

Mapa imisyjna, wskaźnik L_{DWN}

Arkusz 111/174

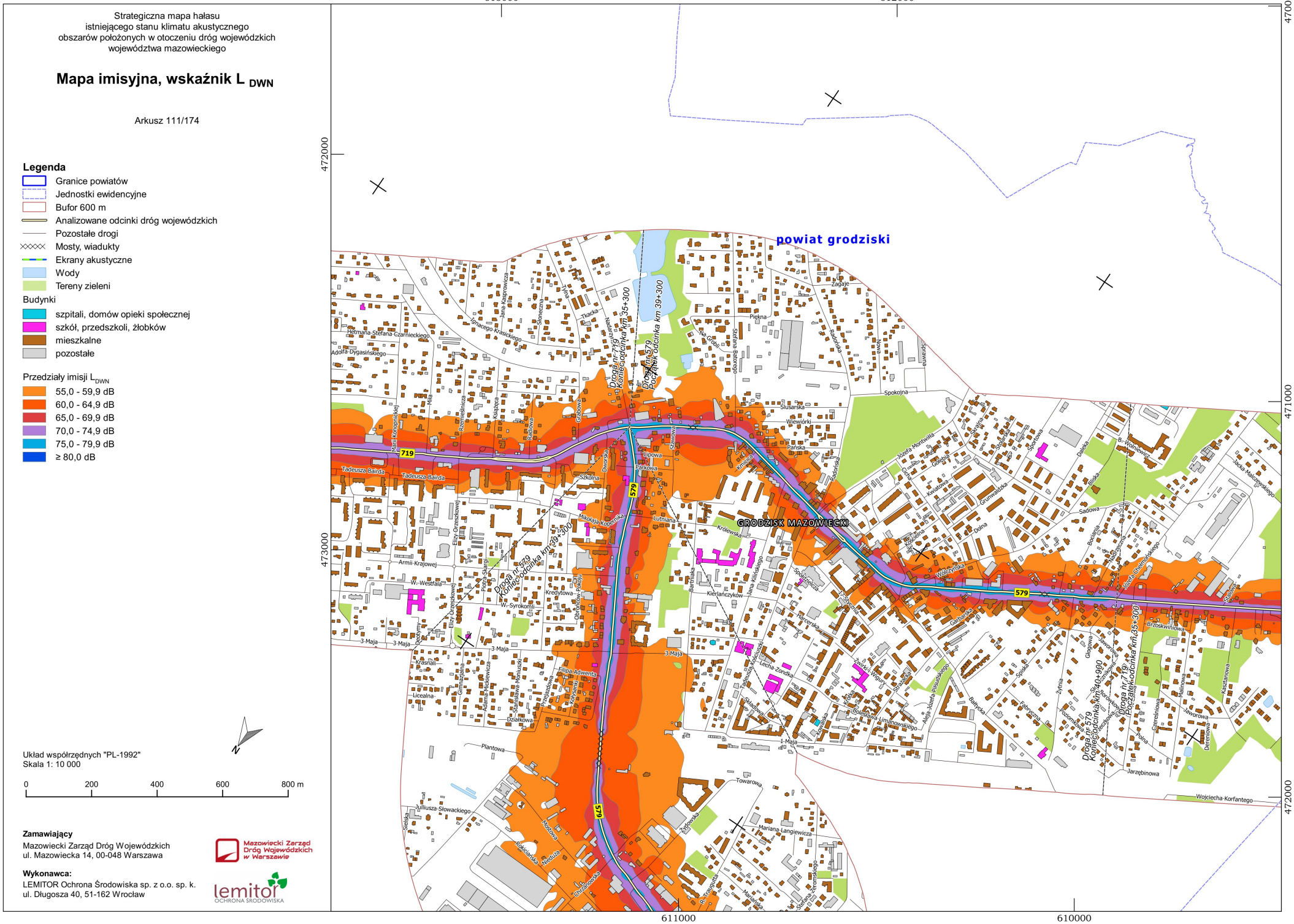

Legenda

- Granice powiatów
- Jednostki ewidencyjne
- Bufor 600 m
- Analizowane odcinki dróg wojewódzkich
- Pozostałe drogi
- Mosty, wiadukty
- Ekrany akustyczne
- Wody
- Tereny zieleni

Budynki

- szpitali, domów opieki społecznej
- szkół, przedszkoli, żłobków
- mieszkalne
- pozostałe

Przedziały imisji L_{DWN}

- 55,0 - 59,9 dB
- 60,0 - 64,9 dB
- 65,0 - 69,9 dB
- 70,0 - 74,9 dB
- 75,0 - 79,9 dB
- ≥ 80,0 dB

Układ współrzędnych "PL-1992"
Skala 1: 10 000

0 200 400 600 800 m

Zamawiający
Mazowiecki Zarząd Dróg Wojewódzkich
ul. Mazowiecka 14, 00-048 Warszawa

Wykonawca:
LEMITOR Ochrona Środowiska sp. z o.o. sp. k.
ul. Długosza 40, 51-162 Wrocław

Strategiczna mapa hałasu
istniejącego stanu klimatu akustycznego
obszarów położonych w otoczeniu dróg wojewódzkich
województwa mazowieckiego

Mapa imisyjna, wskaźnik L_{DWN}

Arkusz 112/174

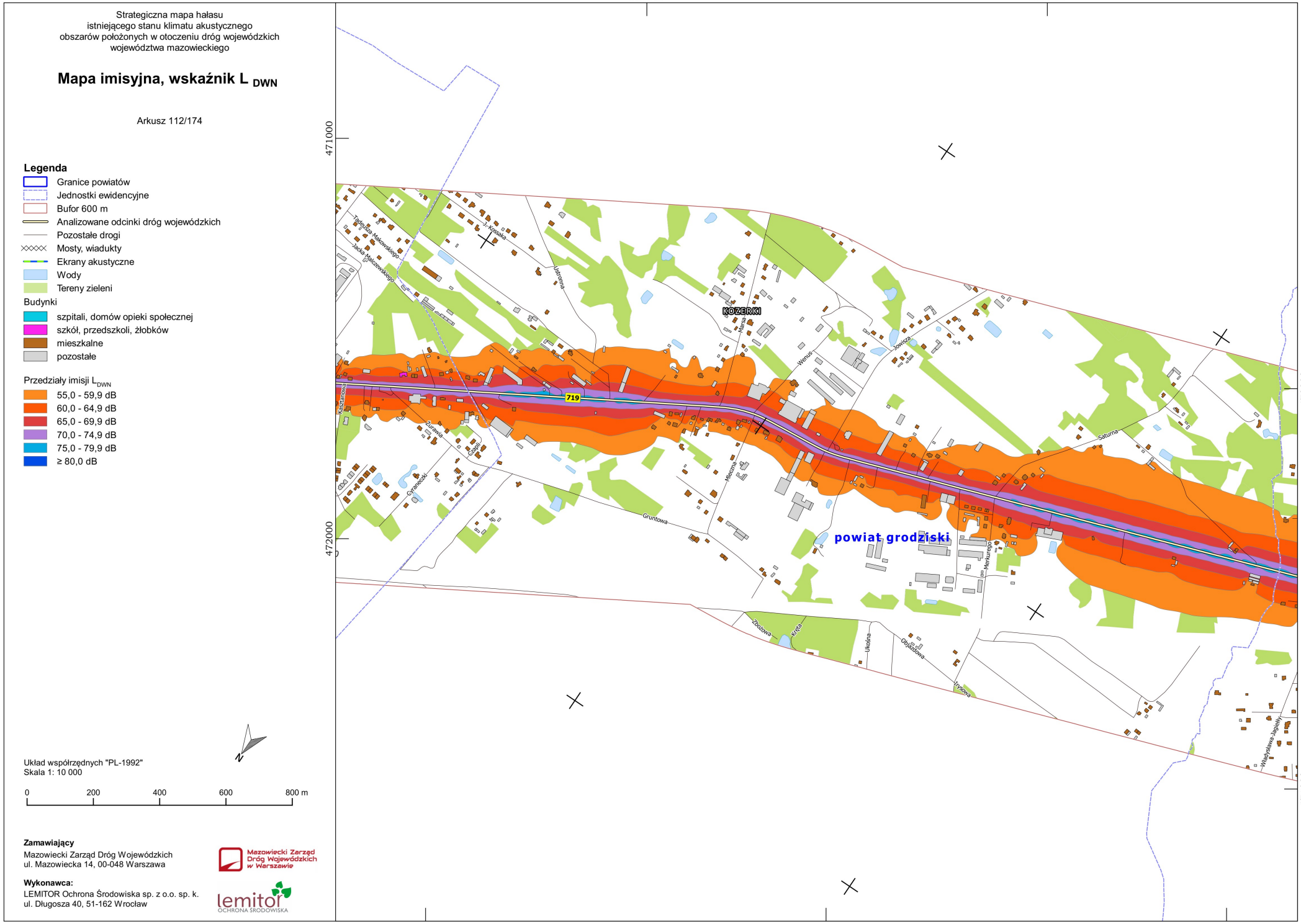

Legenda

- Granice powiatów
- Jednostki ewidencyjne
- Bufor 600 m
- Analizowane odcinki dróg wojewódzkich
- Pozostałe drogi
- Mosty, wiadukty
- Ekrany akustyczne
- Wody
- Tereny zieleni

Budynki

- szpitali, domów opieki społecznej
- szkół, przedszkoli, żłobków
- mieszkalne
- pozostałe

Przedziały imisji L_{DWN}

- 55,0 - 59,9 dB
- 60,0 - 64,9 dB
- 65,0 - 69,9 dB
- 70,0 - 74,9 dB
- 75,0 - 79,9 dB
- ≥ 80,0 dB

Układ współrzędnych "PL-1992"
Skala 1: 10 000

0 200 400 600 800 m

Zamawiający
Mazowiecki Zarząd Dróg Wojewódzkich
ul. Mazowiecka 14, 00-048 Warszawa

Wykonawca:
LEMITOR Ochrona Środowiska sp. z o.o. sp. k.
ul. Długosza 40, 51-162 Wrocław

Strategiczna mapa hałasu
istniejącego stanu klimatu akustycznego
obszarów położonych w otoczeniu dróg wojewódzkich
województwa mazowieckiego

Mapa imisyjna, wskaźnik L_{DWN}

Arkusz 113/174

Legenda

- Granice powiatów
- Jednostki ewidencyjne
- Bufor 600 m
- Analizowane odcinki dróg wojewódzkich
- Pozostałe drogi
- Mosty, wiadukty
- Ekrany akustyczne
- Wody
- Tereny zieleni

Budynki

- szpitali, domów opieki społecznej
- szkół, przedszkoli, żłobków
- mieszkalne
- pozostałe

Przedziały imisji L_{DWN}

- 55,0 - 59,9 dB
- 60,0 - 64,9 dB
- 65,0 - 69,9 dB
- 70,0 - 74,9 dB
- 75,0 - 79,9 dB
- ≥ 80,0 dB

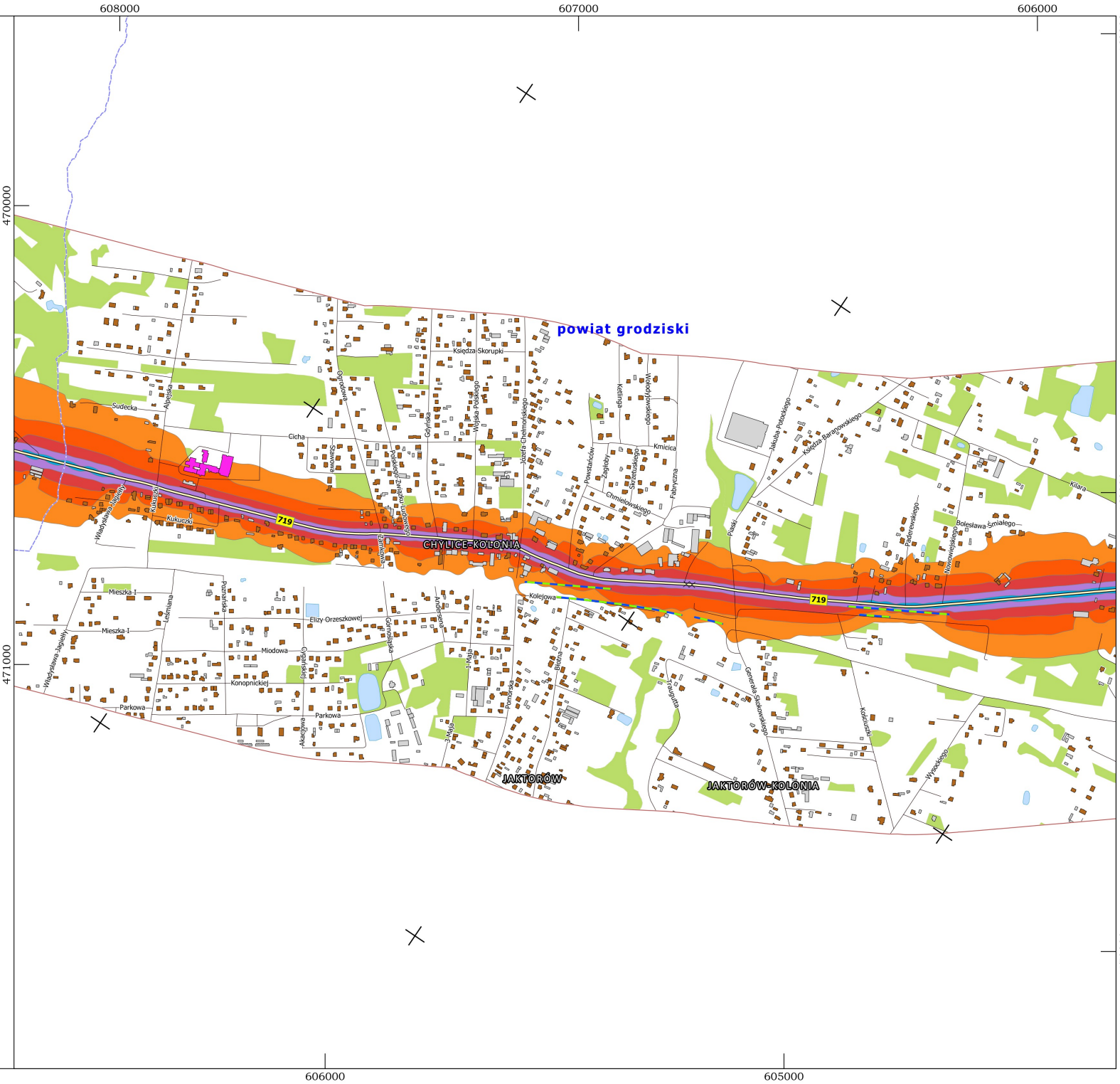

Układ współrzędnych "PL-1992"
Skala 1: 10 000

0 200 400 600 800 m

Zamawiający
Mazowiecki Zarząd Dróg Wojewódzkich
ul. Mazowiecka 14, 00-048 Warszawa

Wykonawca:
LEMITOR Ochrona Środowiska sp. z o.o. sp. k.
ul. Długosza 40, 51-162 Wrocław

Strategiczna mapa hałasu
istniejącego stanu klimatu akustycznego
obszarów położonych w otoczeniu dróg wojewódzkich
województwa mazowieckiego

Mapa imisyjna, wskaźnik L_{DWN}

Arkusz 114/174

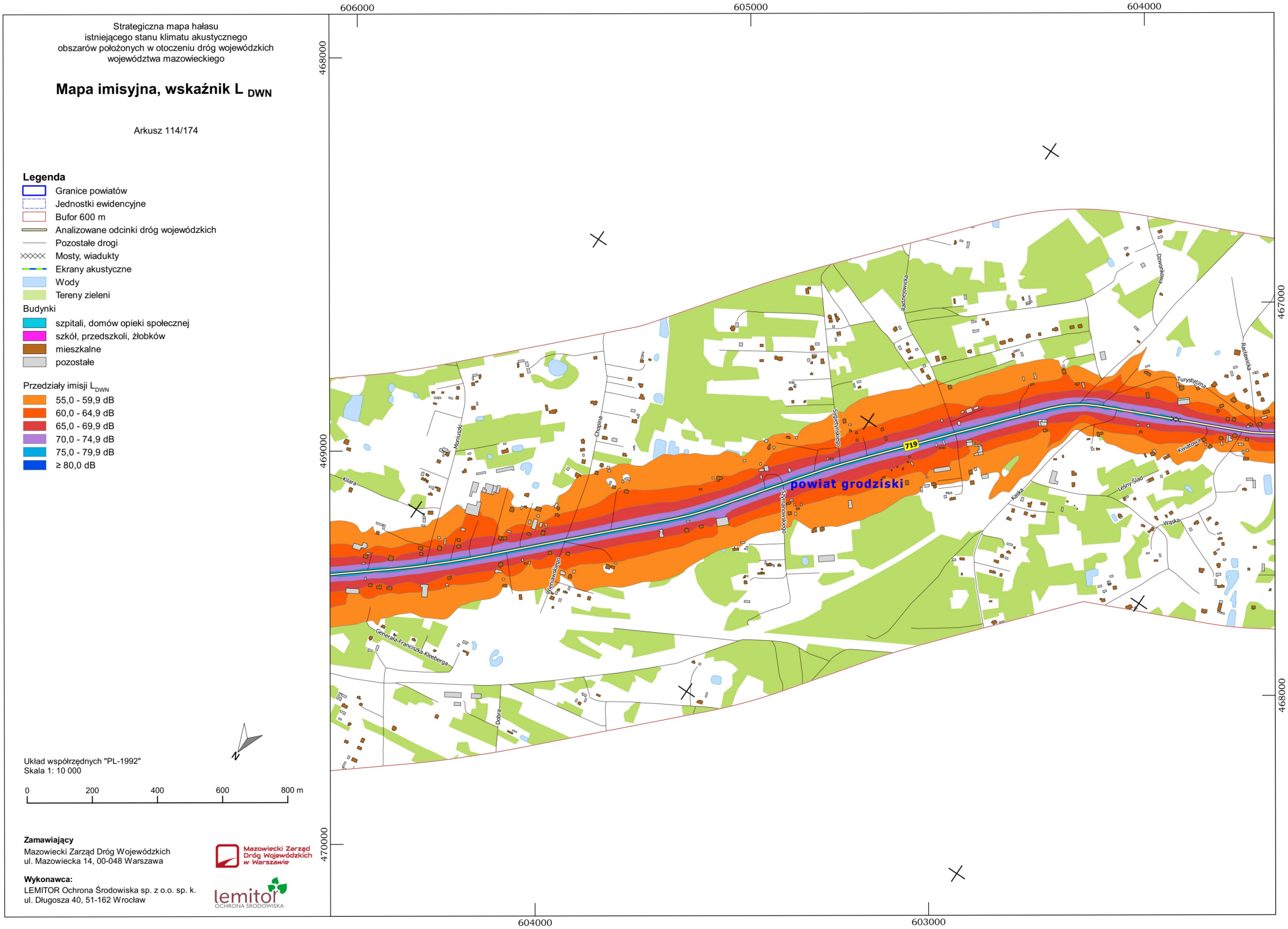

Legenda

- Granice powiatów
- Jednostki ewidencyjne
- Bufor 600 m
- Analizowane odcinki dróg wojewódzkich
- Pozostałe drogi
- Mosty, wiadukty
- Ekrany akustyczne
- Wody
- Tereny zieleni

Budynki

- szpitali, domów opieki społecznej
- szkół, przedszkoli, żłobków
- mieszkalne
- pozostałe

Przedziały imisji L_{DWN}

- 55,0 - 59,9 dB
- 60,0 - 64,9 dB
- 65,0 - 69,9 dB
- 70,0 - 74,9 dB
- 75,0 - 79,9 dB
- ≥ 80,0 dB

Układ współrzędnych "PL-1992"
Skala 1: 10 000

0 200 400 600 800 m

Zamawiający
Mazowiecki Zarząd Dróg Wojewódzkich
ul. Mazowiecka 14, 00-048 Warszawa

Wykonawca:
LEMITOR Ochrona Środowiska sp. z o.o. sp. k.
ul. Długosza 40, 51-162 Wrocław

Strategiczna mapa hałasu
istniejącego stanu klimatu akustycznego
obszarów położonych w otoczeniu dróg wojewódzkich
województwa mazowieckiego

Mapa imisyjna, wskaźnik L_{DWN}

Arkusz 115/174

Legenda

- Granice powiatów
- Jednostki ewidencyjne
- Bufor 600 m
- Analizowane odcinki dróg wojewódzkich
- Pozostałe drogi
- Mosty, wiadukty
- Ekrany akustyczne
- Wody
- Tereny zieleni

Budynki

- szpitali, domów opieki społecznej
- szkół, przedszkoli, żłobków
- mieszkalne
- pozostałe

Przedziały imisji L_{DWN}

- 55,0 - 59,9 dB
- 60,0 - 64,9 dB
- 65,0 - 69,9 dB
- 70,0 - 74,9 dB
- 75,0 - 79,9 dB
- ≥ 80,0 dB

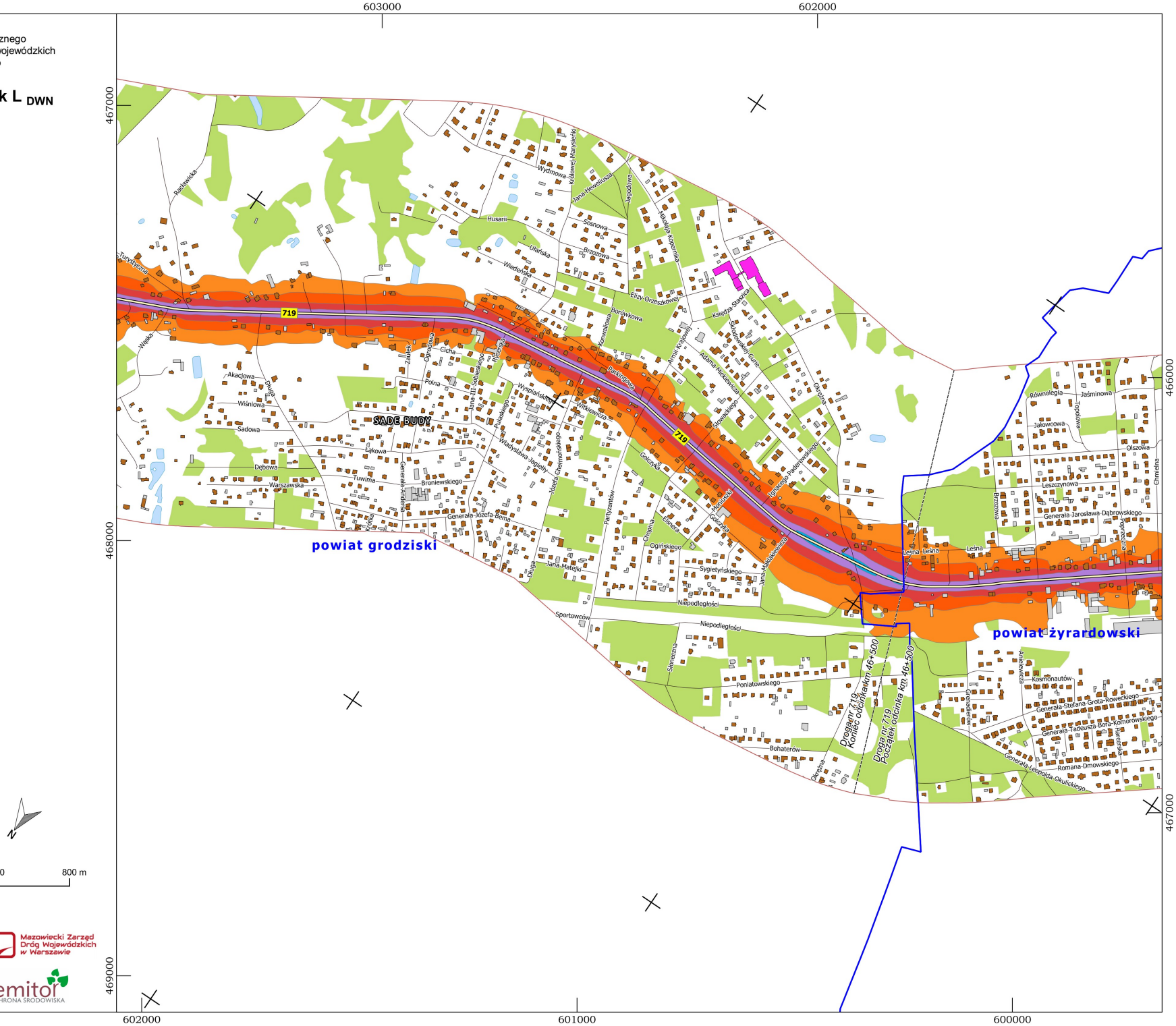

Układ współrzędnych "PL-1992"
Skala 1: 10 000

0 200 400 600 800 m

Zamawiający
Mazowiecki Zarząd Dróg Wojewódzkich
ul. Mazowiecka 14, 00-048 Warszawa

Wykonawca:
LEMITOR Ochrona Środowiska sp. z o.o. sp. k.
ul. Długosza 40, 51-162 Wrocław

Strategiczna mapa hałasu
istniejącego stanu klimatu akustycznego
obszarów położonych w otoczeniu dróg wojewódzkich
województwa mazowieckiego

Mapa imisyjna, wskaźnik L_{DWN}

Arkusz 116/174



Legenda

- Granice powiatów
- Jednostki ewidencyjne
- Bufor 600 m
- Analizowane odcinki dróg wojewódzkich
- Pozostałe drogi
- Mosty, wiadukty
- Ekrany akustyczne
- Wody
- Tereny zieleni

Budynki

- szpitali, domów opieki społecznej
- szkół, przedszkoli, żłobków
- mieszkalne
- pozostałe

Przedziały imisji L_{DWN}

- 55,0 - 59,9 dB
- 60,0 - 64,9 dB
- 65,0 - 69,9 dB
- 70,0 - 74,9 dB
- 75,0 - 79,9 dB
- ≥ 80,0 dB

Układ współrzędnych "PL-1992"
Skala 1: 10 000

0 200 400 600 800 m

Zamawiający
Mazowiecki Zarząd Dróg Wojewódzkich
ul. Mazowiecka 14, 00-048 Warszawa

Wykonawca:
LEMITOR Ochrona Środowiska sp. z o.o. sp. k.
ul. Długosza 40, 51-162 Wrocław

Strategiczna mapa hałasu
istniejącego stanu klimatu akustycznego
obszarów położonych w otoczeniu dróg wojewódzkich
województwa mazowieckiego

Mapa imisyjna, wskaźnik L_{DWN}

Arkusz 117/174



Legenda

- Granice powiatów
- Jednostki ewidencyjne
- Bufor 600 m
- Analizowane odcinki dróg wojewódzkich
- Pozostałe drogi
- Mosty, wiadukty
- Ekrany akustyczne
- Wody
- Tereny zieleni

Budynki

- szpitali, domów opieki społecznej
- szkół, przedszkoli, żłobków
- mieszkalne
- pozostałe

Przedziały imisji L_{DWN}

- 55,0 - 59,9 dB
- 60,0 - 64,9 dB
- 65,0 - 69,9 dB
- 70,0 - 74,9 dB
- 75,0 - 79,9 dB
- ≥ 80,0 dB

Układ współrzędnych "PL-1992"
Skala 1: 10 000

0 200 400 600 800 m

Zamawiający
Mazowiecki Zarząd Dróg Wojewódzkich
ul. Mazowiecka 14, 00-048 Warszawa

Wykonawca:
LEMITOR Ochrona Środowiska sp. z o.o. sp. k.
ul. Długosza 40, 51-162 Wrocław

Strategiczna mapa hałasu
istniejącego stanu klimatu akustycznego
obszarów położonych w otoczeniu dróg wojewódzkich
województwa mazowieckiego

Mapa imisyjna, wskaźnik L_{DWN}

Arkusz 118/174

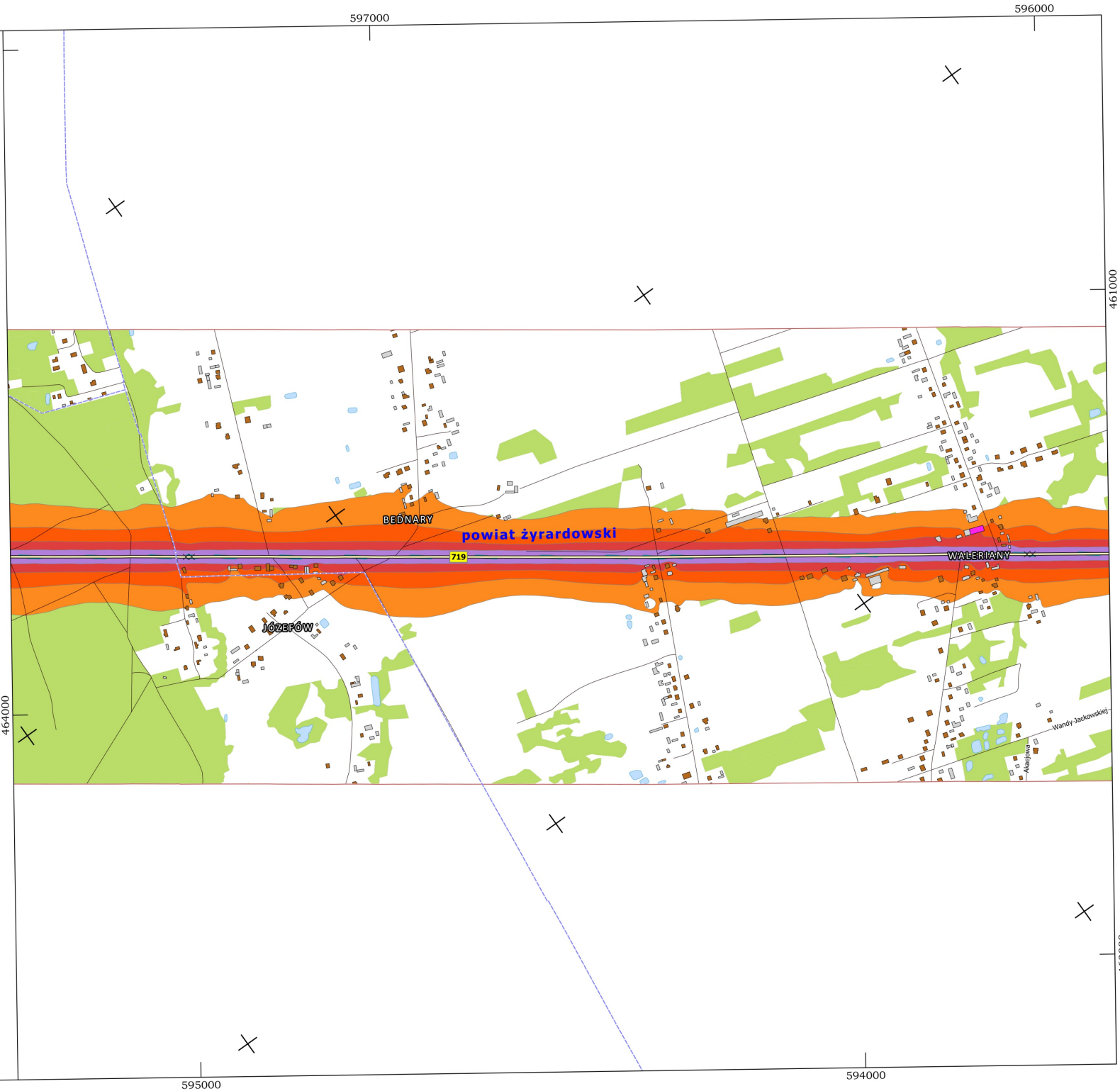

Legenda

- Granice powiatów
- Jednostki ewidencyjne
- Bufor 600 m
- Analizowane odcinki dróg wojewódzkich
- Pozostałe drogi
- Mosty, wiadukty
- Ekrany akustyczne
- Wody
- Tereny zieleni

Budynki

- szpitali, domów opieki społecznej
- szkół, przedszkoli, żłobków
- mieszkalne
- pozostałe

Przedziały imisji L_{DWN}

- 55,0 - 59,9 dB
- 60,0 - 64,9 dB
- 65,0 - 69,9 dB
- 70,0 - 74,9 dB
- 75,0 - 79,9 dB
- ≥ 80,0 dB

Układ współrzędnych "PL-1992"
Skala 1: 10 000

0 200 400 600 800 m

Zamawiający
Mazowiecki Zarząd Dróg Wojewódzkich
ul. Mazowiecka 14, 00-048 Warszawa

Wykonawca:
LEMITOR Ochrona Środowiska sp. z o.o. sp. k.
ul. Długosza 40, 51-162 Wrocław

Strategiczna mapa hałasu
istniejącego stanu klimatu akustycznego
obszarów położonych w otoczeniu dróg wojewódzkich
województwa mazowieckiego

Mapa imisyjna, wskaźnik L_{DWN}

Arkusz 119/174

Legenda

- Granice powiatów
- Jednostki ewidencyjne
- Bufor 600 m
- Analizowane odcinki dróg wojewódzkich
- Pozostałe drogi
- Mosty, wiadukty
- Ekrany akustyczne
- Wody
- Tereny zieleni

Budynki

- szpitali, domów opieki społecznej
- szkół, przedszkoli, żłobków
- mieszkalne
- pozostałe

Przedziały imisji L_{DWN}

- 55,0 - 59,9 dB
- 60,0 - 64,9 dB
- 65,0 - 69,9 dB
- 70,0 - 74,9 dB
- 75,0 - 79,9 dB
- ≥ 80,0 dB

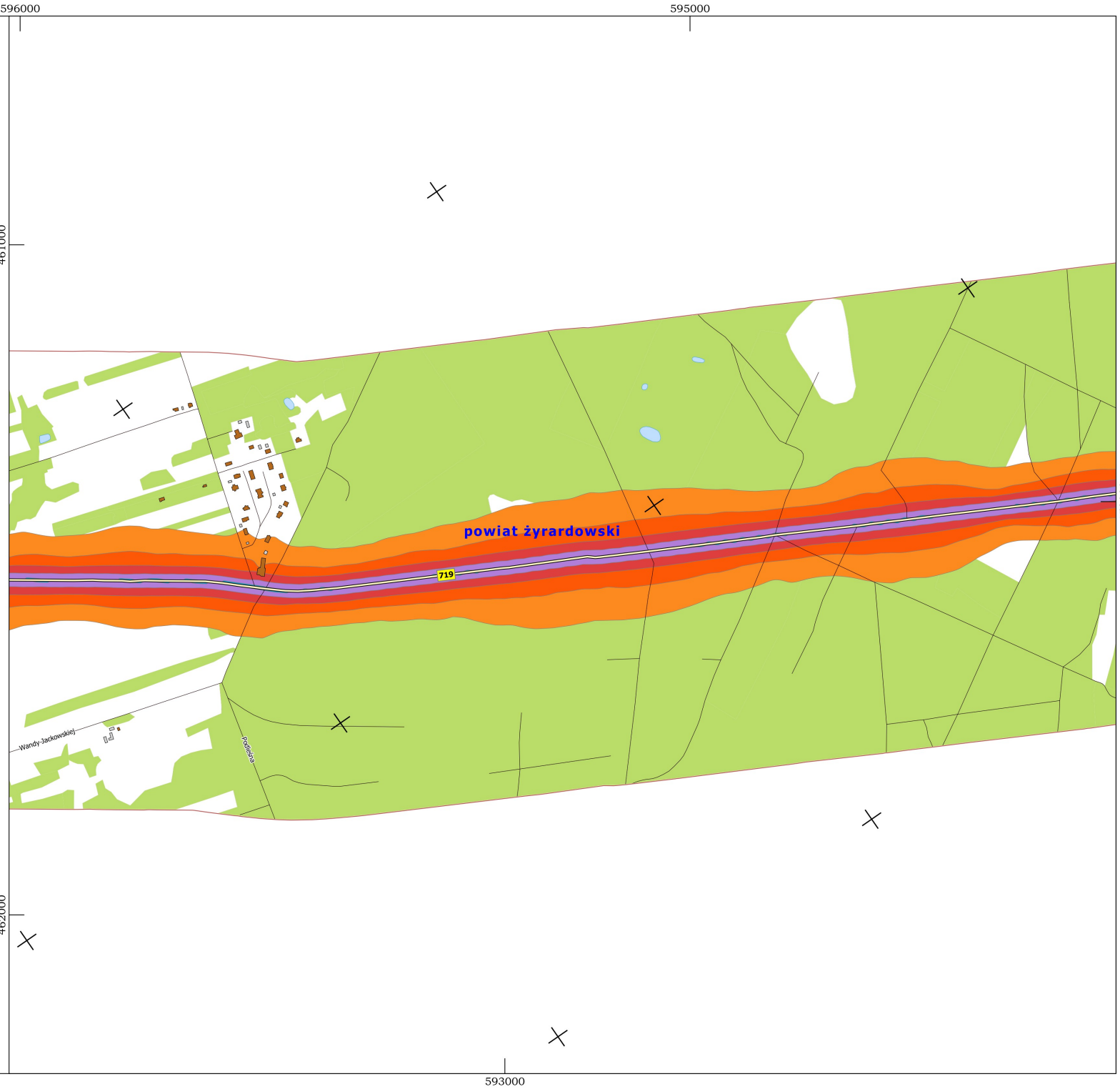

Układ współrzędnych "PL-1992"
Skala 1: 10 000

0 200 400 600 800 m

Zamawiający
Mazowiecki Zarząd Dróg Wojewódzkich
ul. Mazowiecka 14, 00-048 Warszawa

Mazowiecki Zarząd Dróg Wojewódzkich w Warszawie

Wykonawca:
LEMITOR Ochrona Środowiska sp. z o.o. sp. k.
ul. Długosza 40, 51-162 Wrocław

lemitor OCHRONA ŚRODOWISKA

Strategiczna mapa hałasu
istniejącego stanu klimatu akustycznego
obszarów położonych w otoczeniu dróg wojewódzkich
województwa mazowieckiego

Mapa imisyjna, wskaźnik L_{DWN}

Arkusz 120/174

Legenda

- Granice powiatów
- Jednostki ewidencyjne
- Bufor 600 m
- Analizowane odcinki dróg wojewódzkich
- Pozostałe drogi
- Mosty, wiadukty
- Ekrany akustyczne
- Wody
- Tereny zieleni

Budynki

- szpitali, domów opieki społecznej
- szkół, przedszkoli, żłobków
- mieszkalne
- pozostałe

Przedziały imisji L_{DWN}

- 55,0 - 59,9 dB
- 60,0 - 64,9 dB
- 65,0 - 69,9 dB
- 70,0 - 74,9 dB
- 75,0 - 79,9 dB
- ≥ 80,0 dB

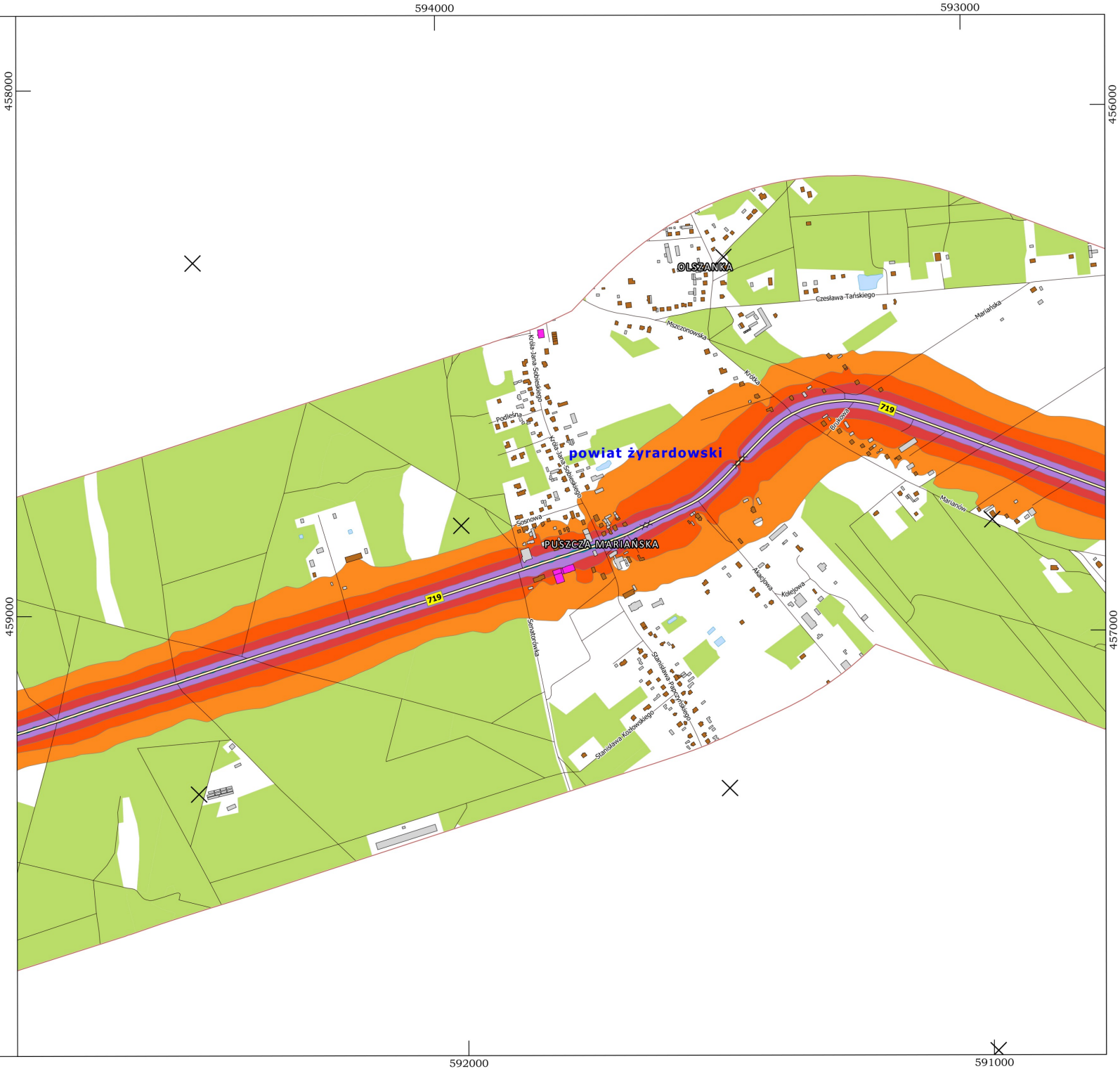

Układ współrzędnych "PL-1992"
Skala 1: 10 000

0 200 400 600 800 m

Zamawiający
Mazowiecki Zarząd Dróg Wojewódzkich
ul. Mazowiecka 14, 00-048 Warszawa

Wykonawca:
LEMITOR Ochrona Środowiska sp. z o.o. sp. k.
ul. Długosza 40, 51-162 Wrocław

Strategiczna mapa hałasu
istniejącego stanu klimatu akustycznego
obszarów położonych w otoczeniu dróg wojewódzkich
województwa mazowieckiego

Mapa imisyjna, wskaźnik L_{DWN}

Arkusz 121/174

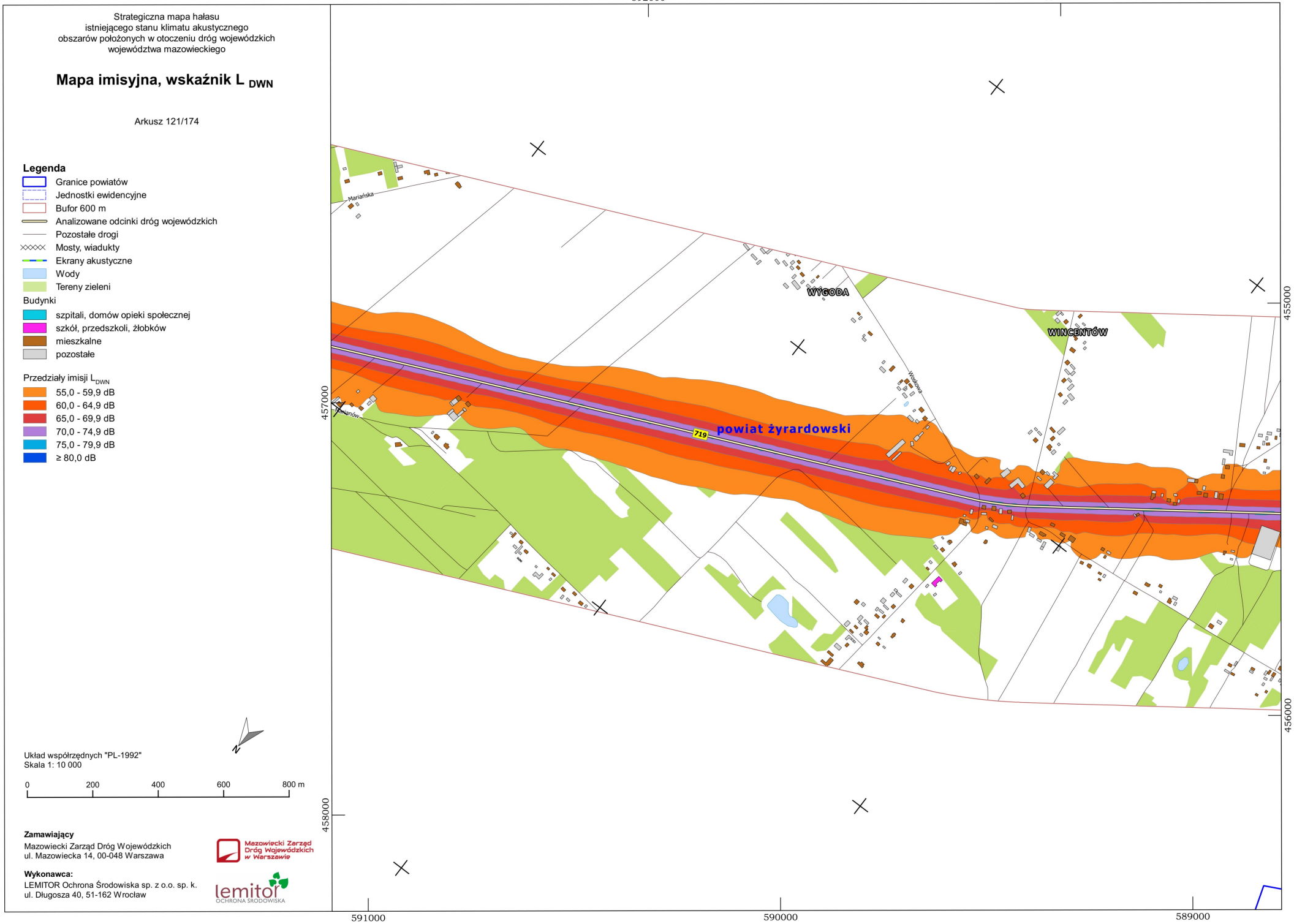

Zamawiający
Mazowiecki Zarząd Dróg Wojewódzkich
ul. Mazowiecka 14, 00-048 Warszawa

Wykonawca:
LEMITOR Ochrona Środowiska sp. z o.o. sp. k.
ul. Długosza 40, 51-162 Wrocław

Strategiczna mapa hałasu
istniejącego stanu klimatu akustycznego
obszarów położonych w otoczeniu dróg wojewódzkich
województwa mazowieckiego

Mapa imisyjna, wskaźnik L_{DWN}

Arkusz 122/174

Legenda

- Granice powiatów
- Jednostki ewidencyjne
- Bufor 600 m
- Analizowane odcinki dróg wojewódzkich
- Pozostałe drogi
- Mosty, wiadukty
- Ekrany akustyczne
- Wody
- Tereny zieleni

Budynki

- szpitali, domów opieki społecznej
- szkół, przedszkoli, żłobków
- mieszkalne
- pozostałe

Przedziały imisji L_{DWN}

- 55,0 - 59,9 dB
- 60,0 - 64,9 dB
- 65,0 - 69,9 dB
- 70,0 - 74,9 dB
- 75,0 - 79,9 dB
- ≥ 80,0 dB

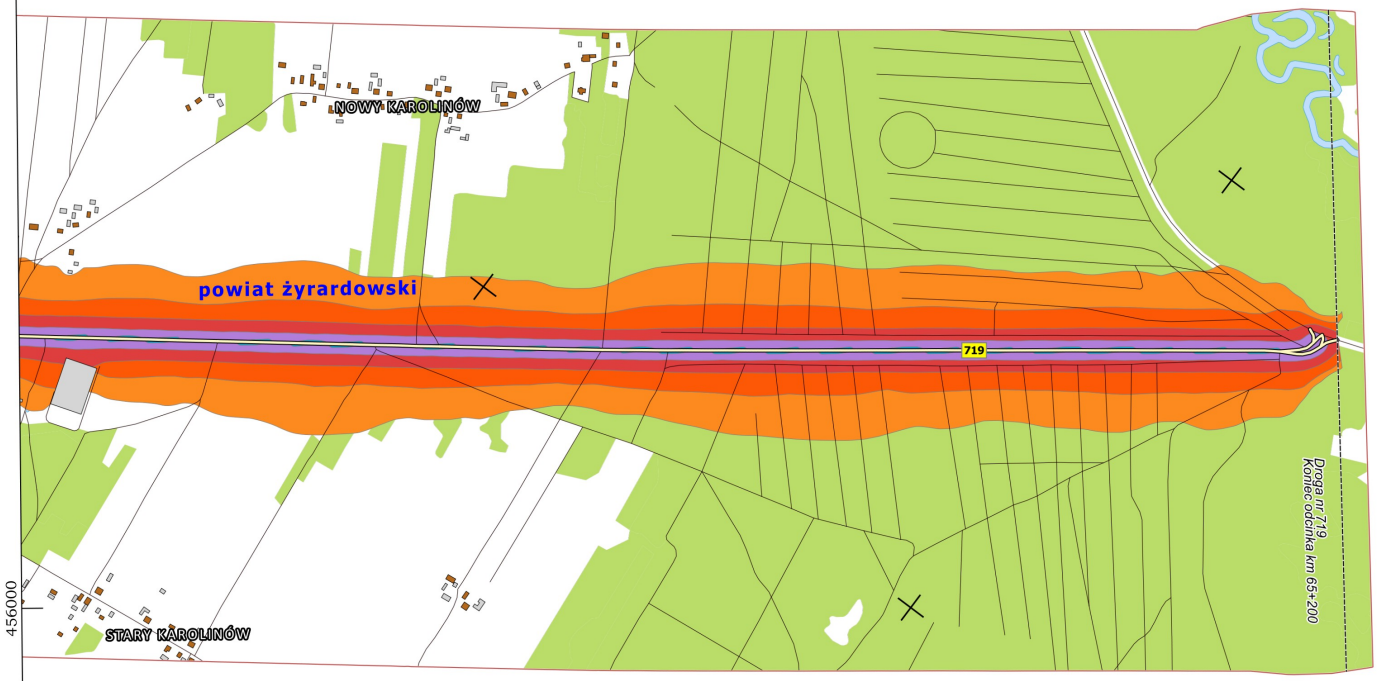

590000 589000 453000 455000 454000 456000 588000 587000 455000

woj.mazowieckie

woj.łódzkie

powiat skierniewicki

Układ współrzędnych "PL-1992"
Skala 1: 10 000

0 200 400 600 800 m

Zamawiający
Mazowiecki Zarząd Dróg Wojewódzkich
ul. Mazowiecka 14, 00-048 Warszawa

Mazowiecki Zarząd Dróg Wojewódzkich w Warszawie

Wykonawca:
LEMITOR Ochrona Środowiska sp. z o.o. sp. k.
ul. Długosza 40, 51-162 Wrocław

lemitor OCHRONA ŚRODOWISKA

Strategiczna mapa hałasu
istniejącego stanu klimatu akustycznego
obszarów położonych w otoczeniu dróg wojewódzkich
województwa mazowieckiego

Mapa imisyjna, wskaźnik L_{DWN}

Arkusz 123/174

Legenda

- Granice powiatów
- Jednostki ewidencyjne
- Bufor 600 m
- Analizowane odcinki dróg wojewódzkich
- Pozostałe drogi
- Mosty, wiadukty
- Ekrany akustyczne
- Wody
- Tereny zieleni

Budynki

- szpitali, domów opieki społecznej
- szkół, przedszkoli, żłobków
- mieszkalne
- pozostałe

Przedziały imisji L_{DWN}

- 55,0 - 59,9 dB
- 60,0 - 64,9 dB
- 65,0 - 69,9 dB
- 70,0 - 74,9 dB
- 75,0 - 79,9 dB
- ≥ 80,0 dB

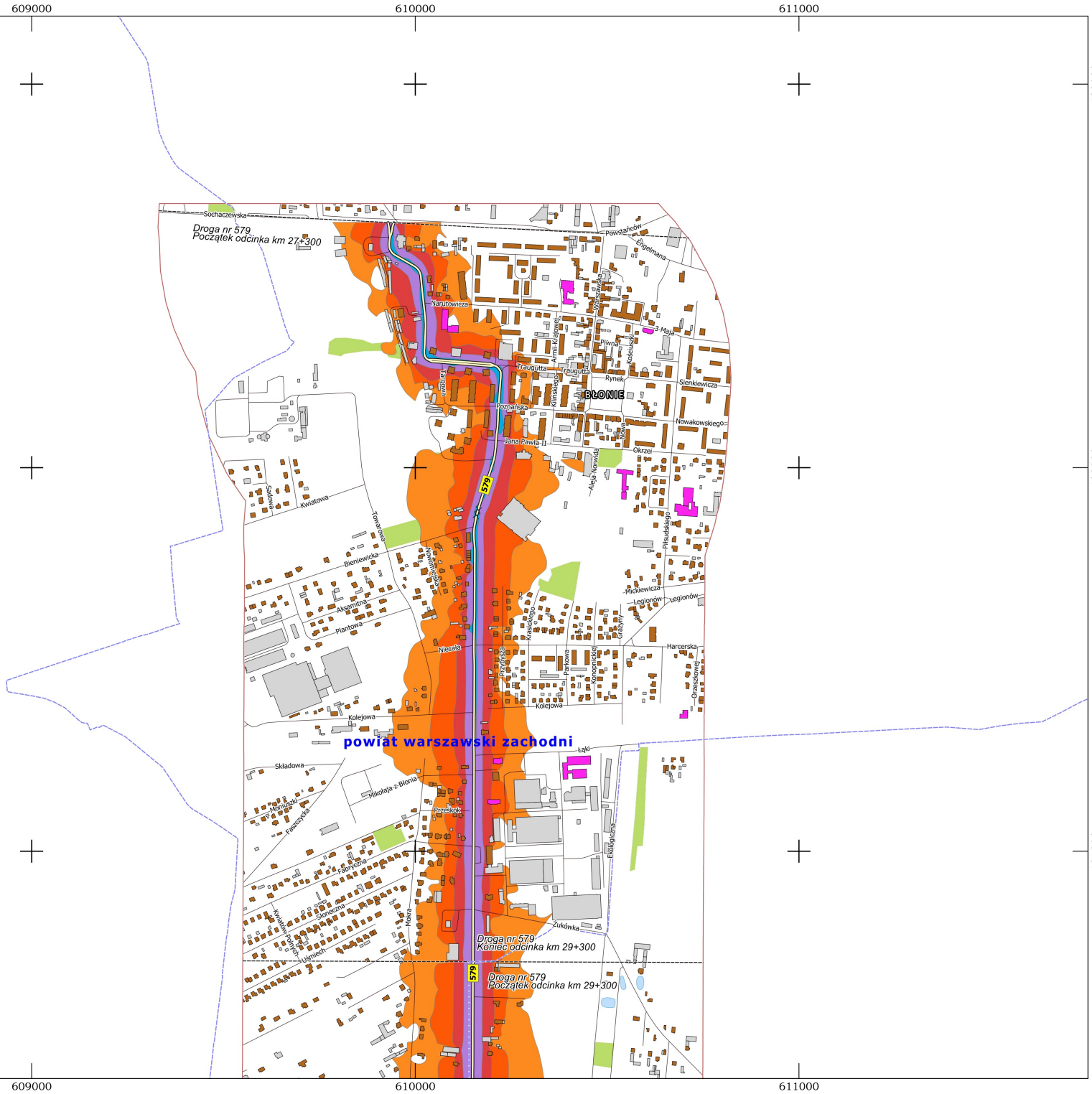

Układ współrzędnych "PL-1992"
Skala 1: 10 000

0 200 400 600 800 m

Zamawiający
Mazowiecki Zarząd Dróg Wojewódzkich
ul. Mazowiecka 14, 00-048 Warszawa

Wykonawca:
LEMITOR Ochrona Środowiska sp. z o.o. sp. k.
ul. Długosza 40, 51-162 Wrocław

Strategiczna mapa hałasu
istniejącego stanu klimatu akustycznego
obszarów położonych w otoczeniu dróg wojewódzkich
województwa mazowieckiego

Mapa imisyjna, wskaźnik L_{DWN}

Arkusz 124/174

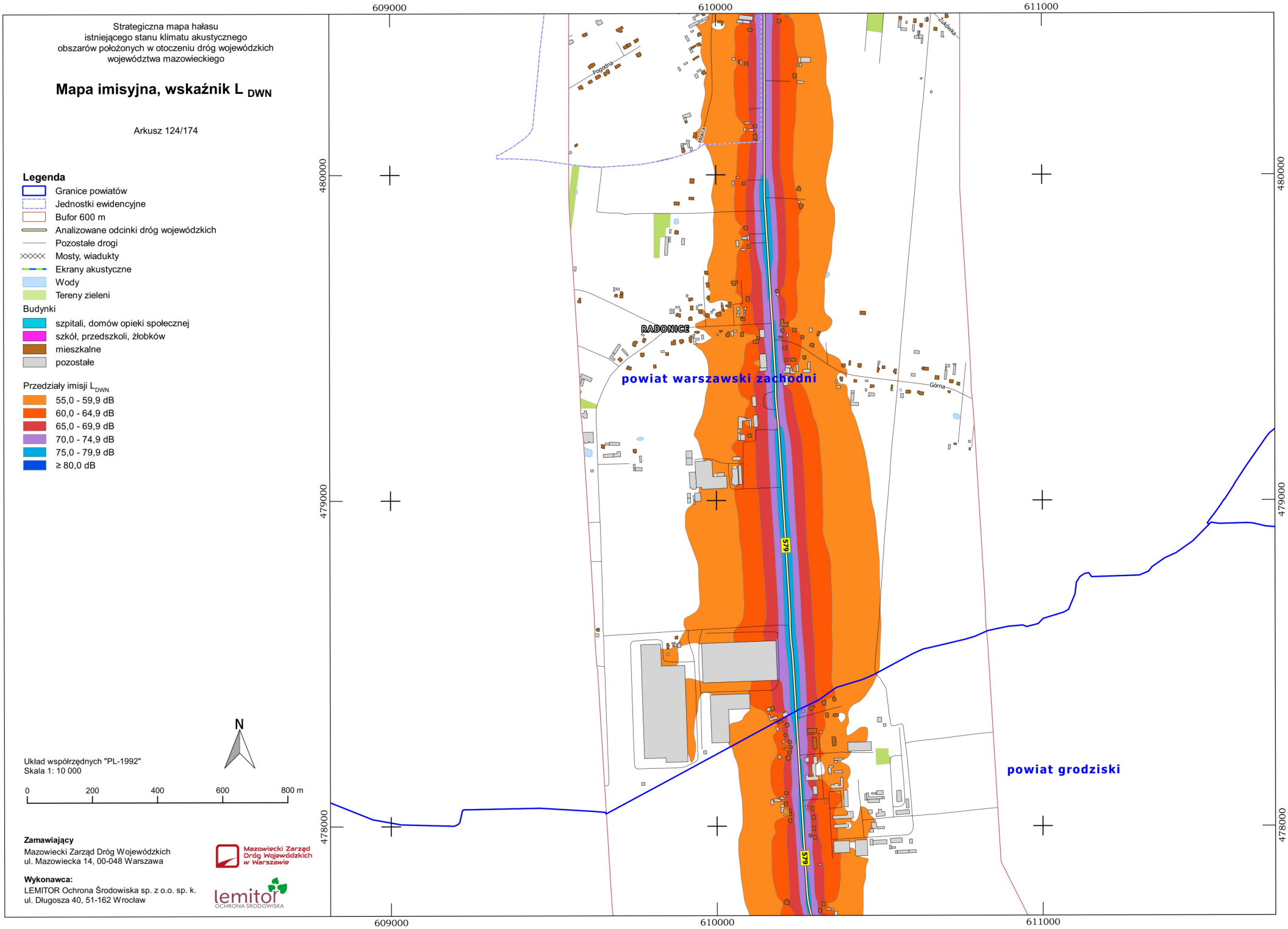

Legenda

- Granice powiatów
- Jednostki ewidencyjne
- Bufor 600 m
- Analizowane odcinki dróg wojewódzkich
- Pozostałe drogi
- Mosty, wiadukty
- Ekrany akustyczne
- Wody
- Tereny zieleni

Budynki

- szpitali, domów opieki społecznej
- szkół, przedszkoli, żłobków
- mieszkalne
- pozostałe

Przedziały imisji L_{DWN}

- 55,0 - 59,9 dB
- 60,0 - 64,9 dB
- 65,0 - 69,9 dB
- 70,0 - 74,9 dB
- 75,0 - 79,9 dB
- ≥ 80,0 dB

N

Układ współrzędnych "PL-1992"
Skala 1: 10 000

0 200 400 600 800 m

Zamawiający
Mazowiecki Zarząd Dróg Wojewódzkich
ul. Mazowiecka 14, 00-048 Warszawa

Wykonawca:
LEMITOR Ochrona Środowiska sp. z o.o. sp. k.
ul. Długosza 40, 51-162 Wrocław

Strategiczna mapa hałasu
istniejącego stanu klimatu akustycznego
obszarów położonych w otoczeniu dróg wojewódzkich
województwa mazowieckiego

Mapa imisyjna, wskaźnik L_{DWN}

Arkusz 125/174

Legenda

- Granice powiatów
- Jednostki ewidencyjne
- Bufor 600 m
- Analizowane odcinki dróg wojewódzkich
- Pozostałe drogi
- Mosty, wiadukty
- Ekrany akustyczne
- Wody
- Tereny zieleni

Budynki

- szpitali, domów opieki społecznej
- szkół, przedszkoli, żłobków
- mieszkalne
- pozostałe

Przedziały imisji L_{DWN}

- 55,0 - 59,9 dB
- 60,0 - 64,9 dB
- 65,0 - 69,9 dB
- 70,0 - 74,9 dB
- 75,0 - 79,9 dB
- ≥ 80,0 dB

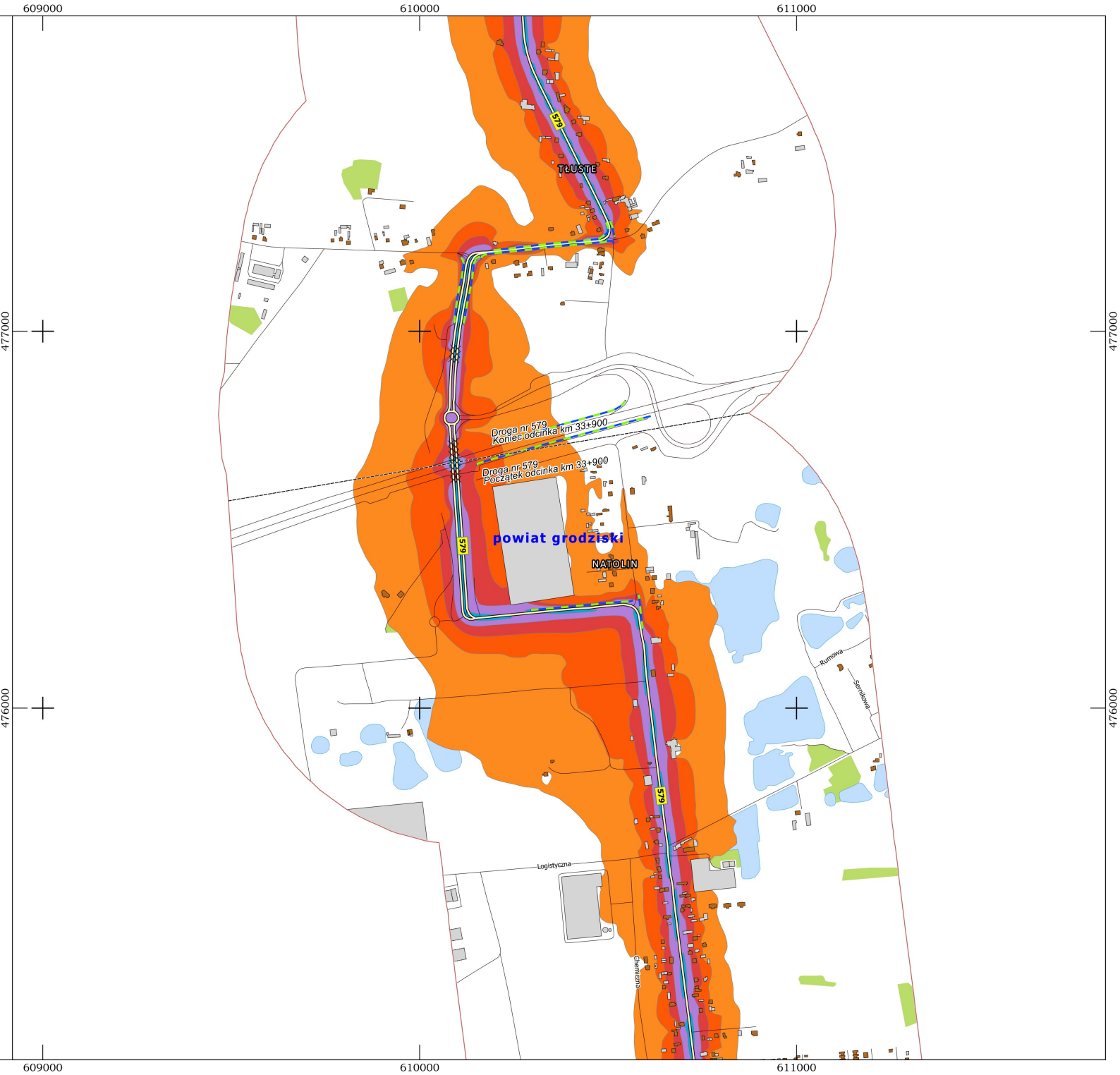

N

Układ współrzędnych "PL-1992"
Skala 1: 10 000

0 200 400 600 800 m

Zamawiający
Mazowiecki Zarząd Dróg Wojewódzkich
ul. Mazowiecka 14, 00-048 Warszawa

Mazowiecki Zarząd Dróg Wojewódzkich w Warszawie

Wykonawca:
LEMITOR Ochrona Środowiska sp. z o.o. sp. k.
ul. Długosza 40, 51-162 Wrocław

lemitor OCHRONA ŚRODOWISKA

Strategiczna mapa hałasu
istniejącego stanu klimatu akustycznego
obszarów położonych w otoczeniu dróg wojewódzkich
województwa mazowieckiego

Mapa imisyjna, wskaźnik L_{DWN}

Arkusz 126/174

Legenda

- Granice powiatów
- Jednostki ewidencyjne
- Bufor 600 m
- Analizowane odcinki dróg wojewódzkich
- Pozostałe drogi
- Mosty, wiadukty
- Ekrany akustyczne
- Wody
- Tereny zieleni

Budynki

- szpitali, domów opieki społecznej
- szkół, przedszkoli, żłobków
- mieszkalne
- pozostałe

Przedziały imisji L_{DWN}

- 55,0 - 59,9 dB
- 60,0 - 64,9 dB
- 65,0 - 69,9 dB
- 70,0 - 74,9 dB
- 75,0 - 79,9 dB
- ≥ 80,0 dB

610000 611000 612000

475000 474000 473000

CHRZANÓW DUŻY

powiat grodziski

579

719

N

Układ współrzędnych "PL-1992"
Skala 1: 10 000

0 200 400 600 800 m

Zamawiający
Mazowiecki Zarząd Dróg Wojewódzkich
ul. Mazowiecka 14, 00-048 Warszawa

Mazowiecki Zarząd Dróg Wojewódzkich w Warszawie

Wykonawca:
LEMITOR Ochrona Środowiska sp. z o.o. sp. k.
ul. Długosza 40, 51-162 Wrocław

lemitor OCHRONA ŚRODOWISKA

Strategiczna mapa hałasu
istniejącego stanu klimatu akustycznego
obszarów położonych w otoczeniu dróg wojewódzkich
województwa mazowieckiego

Mapa imisyjna, wskaźnik L_{DWN}

Arkusz 127/174

Legenda

- Granice powiatów
- Jednostki ewidencyjne
- Bufor 600 m
- Analizowane odcinki dróg wojewódzkich
- Pozostałe drogi
- Mosty, wiadukty
- Ekrany akustyczne
- Wody
- Tereny zieleni

Budynki

- szpitali, domów opieki społecznej
- szkół, przedszkoli, żłobków
- mieszkalne
- pozostałe

Przedziały imisji L_{DWN}

- 55,0 - 59,9 dB
- 60,0 - 64,9 dB
- 65,0 - 69,9 dB
- 70,0 - 74,9 dB
- 75,0 - 79,9 dB
- ≥ 80,0 dB

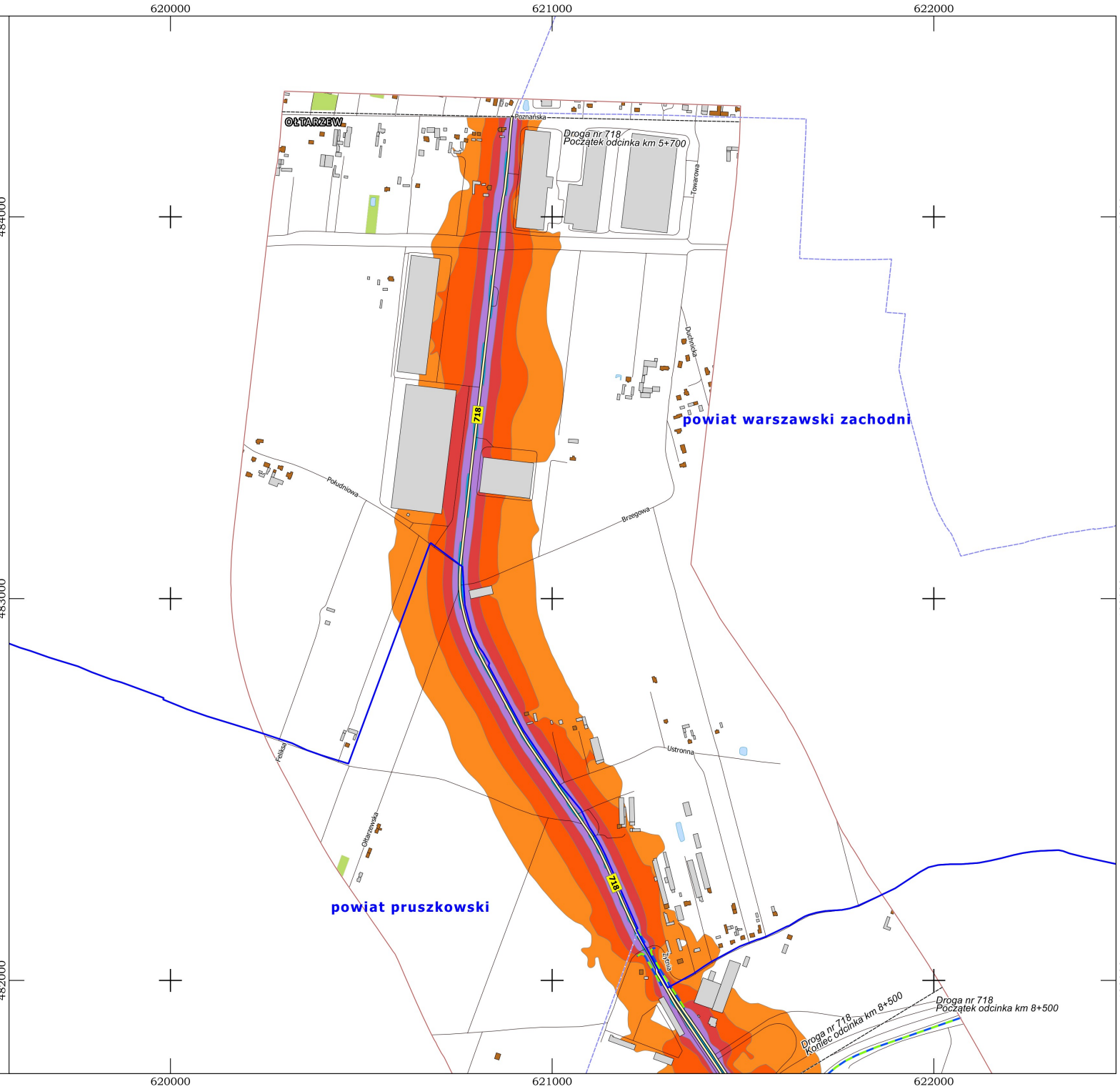

N

Układ współrzędnych "PL-1992"
Skala 1: 10 000

0 200 400 600 800 m

Zamawiający
Mazowiecki Zarząd Dróg Wojewódzkich
ul. Mazowiecka 14, 00-048 Warszawa

Mazowiecki Zarząd Dróg Wojewódzkich w Warszawie

Wykonawca:
LEMITOR Ochrona Środowiska sp. z o.o. sp. k.
ul. Długosza 40, 51-162 Wrocław

lemitor OCHRONA ŚRODOWISKA

Strategiczna mapa hałasu
istniejącego stanu klimatu akustycznego
obszarów położonych w otoczeniu dróg wojewódzkich
województwa mazowieckiego

Mapa imisyjna, wskaźnik L_{DWN}

Arkusz 128/174

Legenda

- Granice powiatów
- Jednostki ewidencyjne
- Bufor 600 m
- Analizowane odcinki dróg wojewódzkich
- Pozostałe drogi
- Mosty, wiadukty
- Ekrany akustyczne
- Wody
- Tereny zieleni

Budynki

- szpitali, domów opieki społecznej
- szkół, przedszkoli, żłobków
- mieszkalne
- pozostałe

Przedziały imisji L_{DWN}

- 55,0 - 59,9 dB
- 60,0 - 64,9 dB
- 65,0 - 69,9 dB
- 70,0 - 74,9 dB
- 75,0 - 79,9 dB
- ≥ 80,0 dB

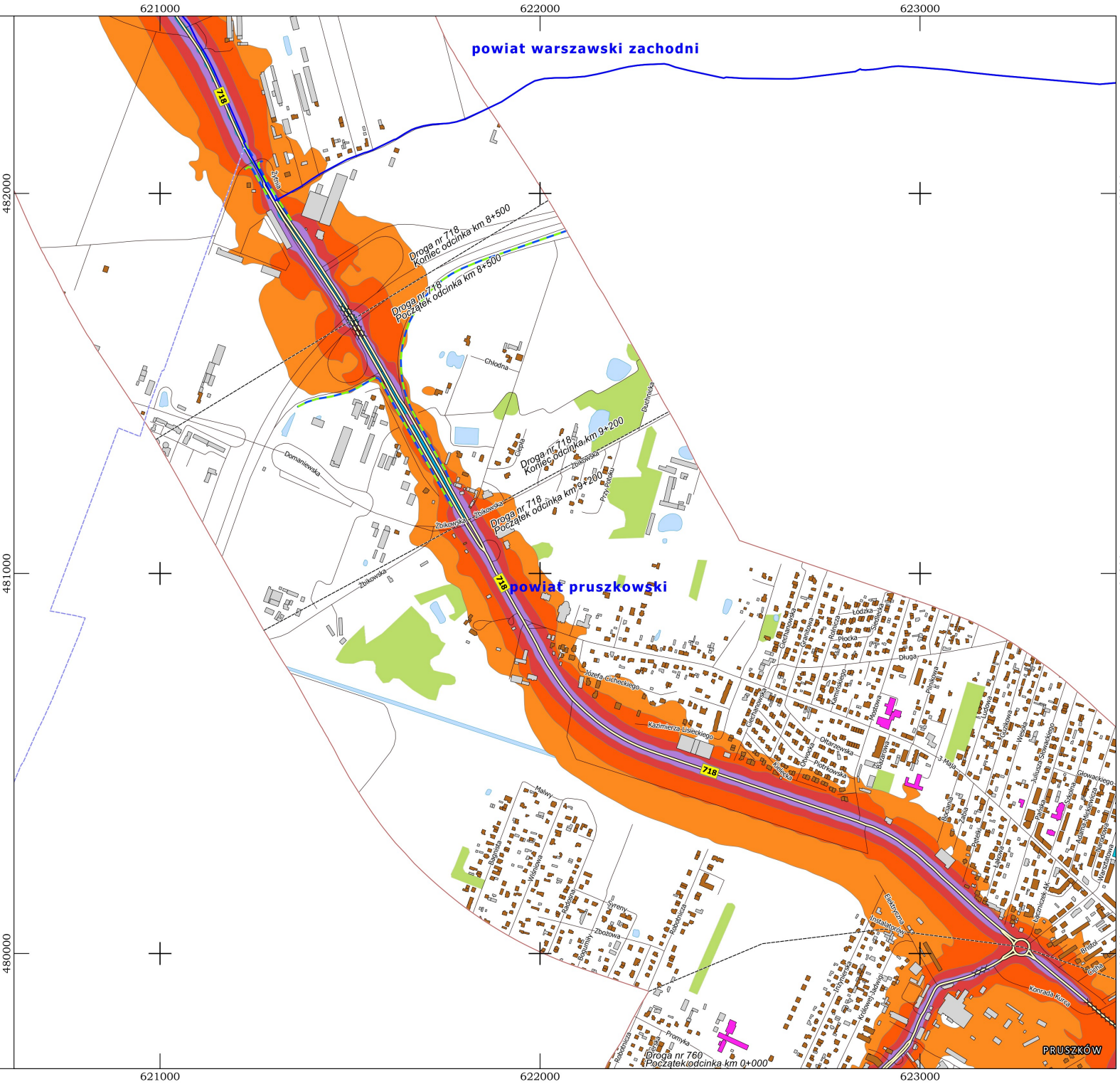

N

Układ współrzędnych "PL-1992"
Skala 1: 10 000

0 200 400 600 800 m

Zamawiający
Mazowiecki Zarząd Dróg Wojewódzkich
ul. Mazowiecka 14, 00-048 Warszawa

Wykonawca:
LEMITOR Ochrona Środowiska sp. z o.o. sp. k.
ul. Długosza 40, 51-162 Wrocław

Strategiczna mapa hałasu
istniejącego stanu klimatu akustycznego
obszarów położonych w otoczeniu dróg wojewódzkich
województwa mazowieckiego

Mapa imisyjna, wskaźnik L_{DWN}

Arkusz 129/174

Legenda

- Granice powiatów
- Jednostki ewidencyjne
- Bufor 600 m
- Analizowane odcinki dróg wojewódzkich
- Pozostałe drogi
- Mosty, wiadukty
- Ekrany akustyczne
- Wody
- Tereny zieleni

Budynki

- szpitali, domów opieki społecznej
- szkół, przedszkoli, żłobków
- mieszkalne
- pozostałe

Przedziały imisji L_{DWN}

- 55,0 - 59,9 dB
- 60,0 - 64,9 dB
- 65,0 - 69,9 dB
- 70,0 - 74,9 dB
- 75,0 - 79,9 dB
- ≥ 80,0 dB

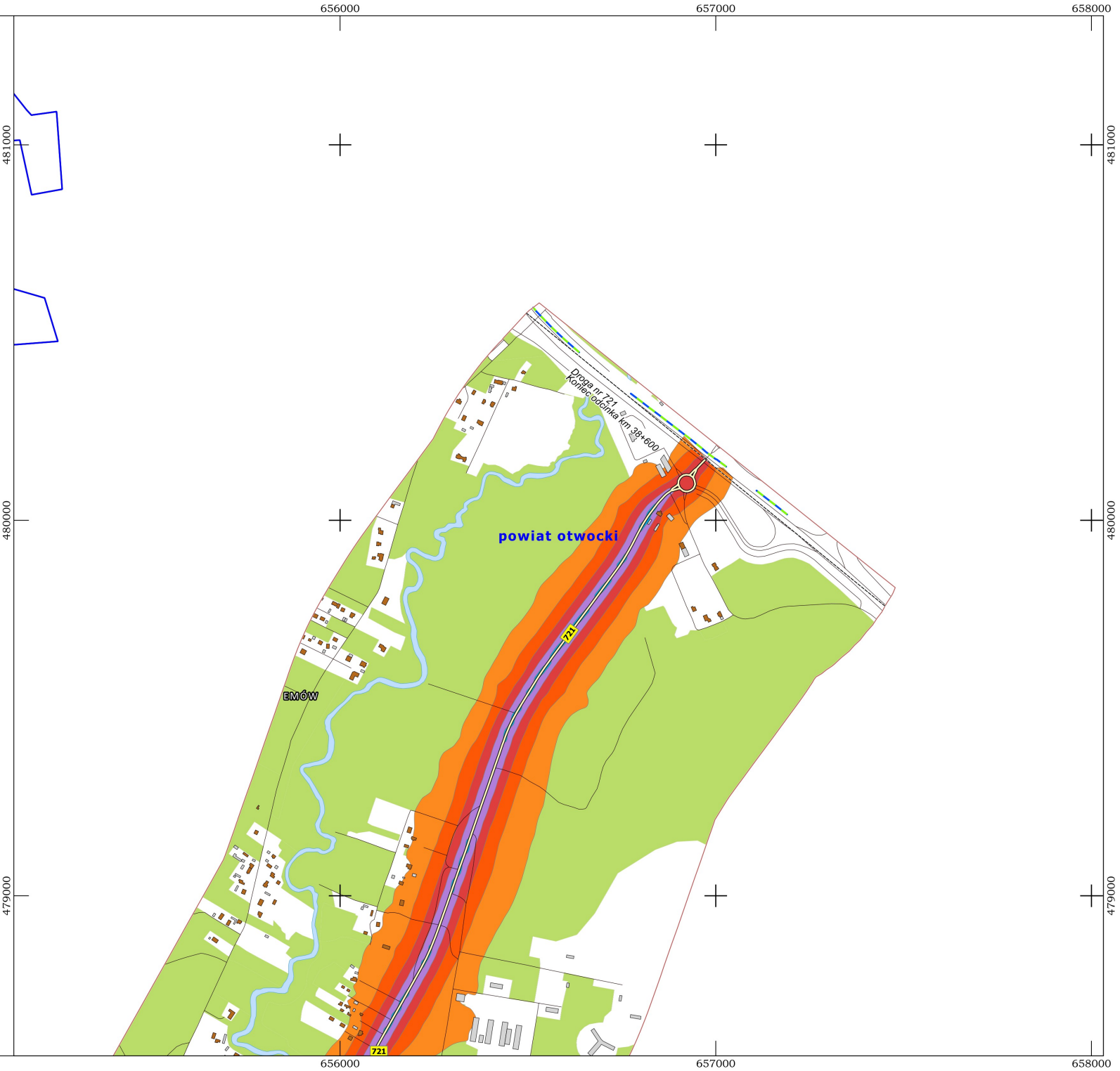

N

Układ współrzędnych "PL-1992"
Skala 1: 10 000

0 200 400 600 800 m

Zamawiający
Mazowiecki Zarząd Dróg Wojewódzkich
ul. Mazowiecka 14, 00-048 Warszawa

Mazowiecki Zarząd Dróg Wojewódzkich w Warszawie

Wykonawca:
LEMITOR Ochrona Środowiska sp. z o.o. sp. k.
ul. Długosza 40, 51-162 Wrocław

lemitor OCHRONA ŚRODOWISKA

Strategiczna mapa hałasu
istniejącego stanu klimatu akustycznego
obszarów położonych w otoczeniu dróg wojewódzkich
województwa mazowieckiego

Mapa imisyjna, wskaźnik L_{DWN}

Arkusz 130/174

Legenda

- Granice powiatów
- Jednostki ewidencyjne
- Bufor 600 m
- Analizowane odcinki dróg wojewódzkich
- Pozostałe drogi
- Mosty, wiadukty
- Ekrany akustyczne
- Wody
- Tereny zieleni

Budynki

- szpitali, domów opieki społecznej
- szkół, przedszkoli, żłobków
- mieszkalne
- pozostałe

Przedziały imisji L_{DWN}

- 55,0 - 59,9 dB
- 60,0 - 64,9 dB
- 65,0 - 69,9 dB
- 70,0 - 74,9 dB
- 75,0 - 79,9 dB
- ≥ 80,0 dB



Układ współrzędnych "PL-1992"
Skala 1: 10 000

0 200 400 600 800 m

Zamawiający
Mazowiecki Zarząd Dróg Wojewódzkich
ul. Mazowiecka 14, 00-048 Warszawa

Wykonawca:
LEMITOR Ochrona Środowiska sp. z o.o. sp. k.
ul. Długosza 40, 51-162 Wrocław

Strategiczna mapa hałasu
istniejącego stanu klimatu akustycznego
obszarów położonych w otoczeniu dróg wojewódzkich
województwa mazowieckiego

Mapa imisyjna, wskaźnik L_{DWN}

Arkusz 131/174

Legenda

- Granice powiatów
- Jednostki ewidencyjne
- Bufor 600 m
- Analizowane odcinki dróg wojewódzkich
- Pozostałe drogi
- Mosty, wiadukty
- Ekrany akustyczne
- Wody
- Tereny zieleni

Budynki

- szpitali, domów opieki społecznej
- szkół, przedszkoli, żłobków
- mieszkalne
- pozostałe

Przedziały imisji L_{DWN}

- 55,0 - 59,9 dB
- 60,0 - 64,9 dB
- 65,0 - 69,9 dB
- 70,0 - 74,9 dB
- 75,0 - 79,9 dB
- ≥ 80,0 dB



Układ współrzędnych "PL-1992"
Skala 1: 10 000

0 200 400 600 800 m

Zamawiający
Mazowiecki Zarząd Dróg Wojewódzkich
ul. Mazowiecka 14, 00-048 Warszawa

Wykonawca:
LEMITOR Ochrona Środowiska sp. z o.o. sp. k.
ul. Długosza 40, 51-162 Wrocław

Strategiczna mapa hałasu
istniejącego stanu klimatu akustycznego
obszarów położonych w otoczeniu dróg wojewódzkich
województwa mazowieckiego

Mapa imisyjna, wskaźnik L_{DWN}

Arkusz 132/174

Legenda

- Granice powiatów
- Jednostki ewidencyjne
- Bufor 600 m
- Analizowane odcinki dróg wojewódzkich
- Pozostałe drogi
- Mosty, wiadukty
- Ekrany akustyczne
- Wody
- Tereny zieleni

Budynki

- szpitali, domów opieki społecznej
- szkół, przedszkoli, żłobków
- mieszkalne
- pozostałe

Przedziały imisji L_{DWN}

- 55,0 - 59,9 dB
- 60,0 - 64,9 dB
- 65,0 - 69,9 dB
- 70,0 - 74,9 dB
- 75,0 - 79,9 dB
- ≥ 80,0 dB

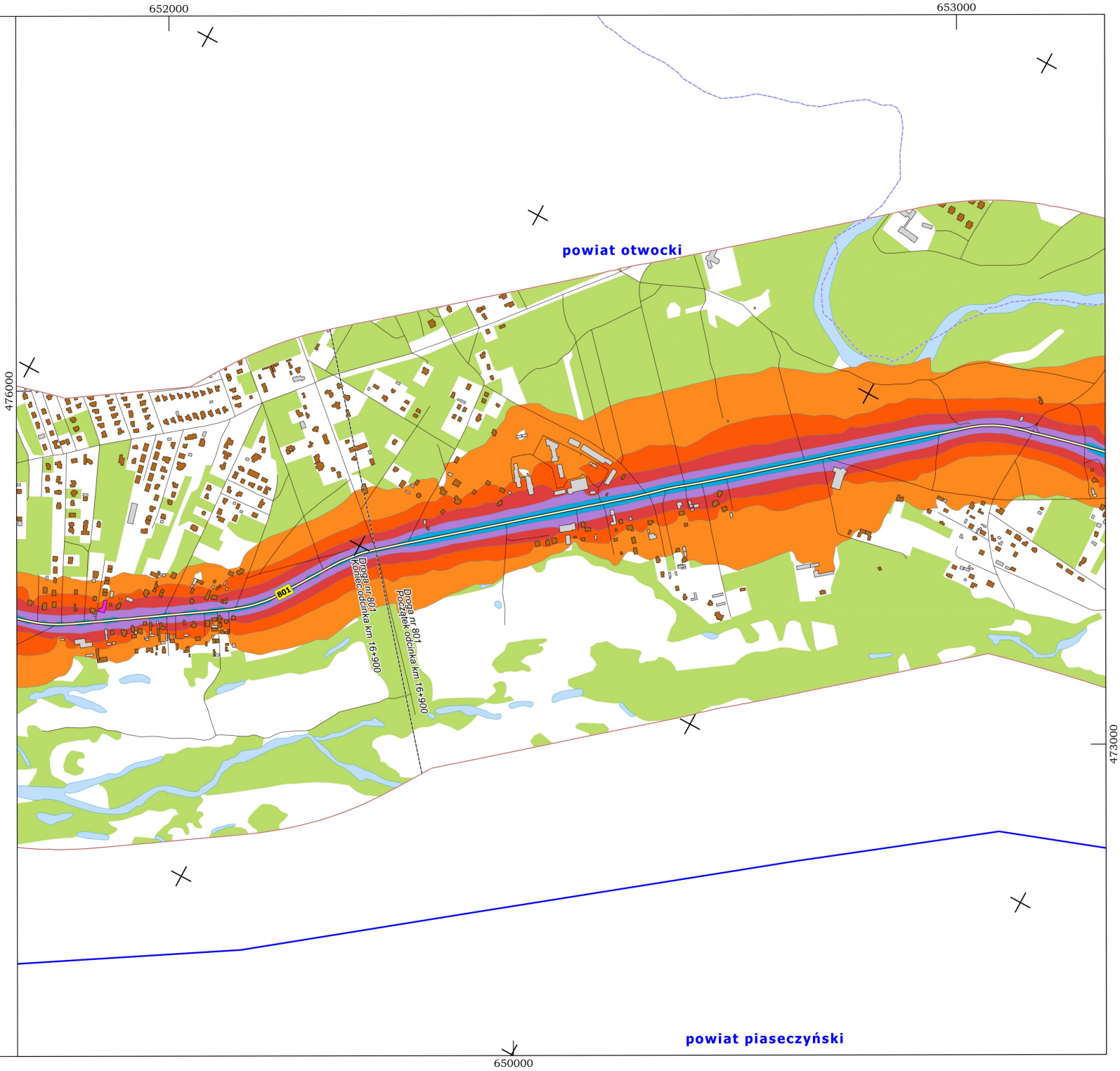

Układ współrzędnych "PL-1992"
Skala 1: 10 000

0 200 400 600 800 m

Zamawiający
Mazowiecki Zarząd Dróg Wojewódzkich
ul. Mazowiecka 14, 00-048 Warszawa

Wykonawca:
LEMITOR Ochrona Środowiska sp. z o.o. sp. k.
ul. Długosza 40, 51-162 Wrocław

Strategiczna mapa hałasu
istniejącego stanu klimatu akustycznego
obszarów położonych w otoczeniu dróg wojewódzkich
województwa mazowieckiego

Mapa imisyjna, wskaźnik L_{DWN}

Arkusz 133/174

Legenda

- Granice powiatów
- Jednostki ewidencyjne
- Bufor 600 m
- Analizowane odcinki dróg wojewódzkich
- Pozostałe drogi
- Mosty, wiadukty
- Ekrany akustyczne
- Wody
- Tereny zieleni

Budynki

- szpitali, domów opieki społecznej
- szkół, przedszkoli, żłobków
- mieszkalne
- pozostałe

Przedziały imisji L_{DWN}

- 55,0 - 59,9 dB
- 60,0 - 64,9 dB
- 65,0 - 69,9 dB
- 70,0 - 74,9 dB
- 75,0 - 79,9 dB
- ≥ 80,0 dB

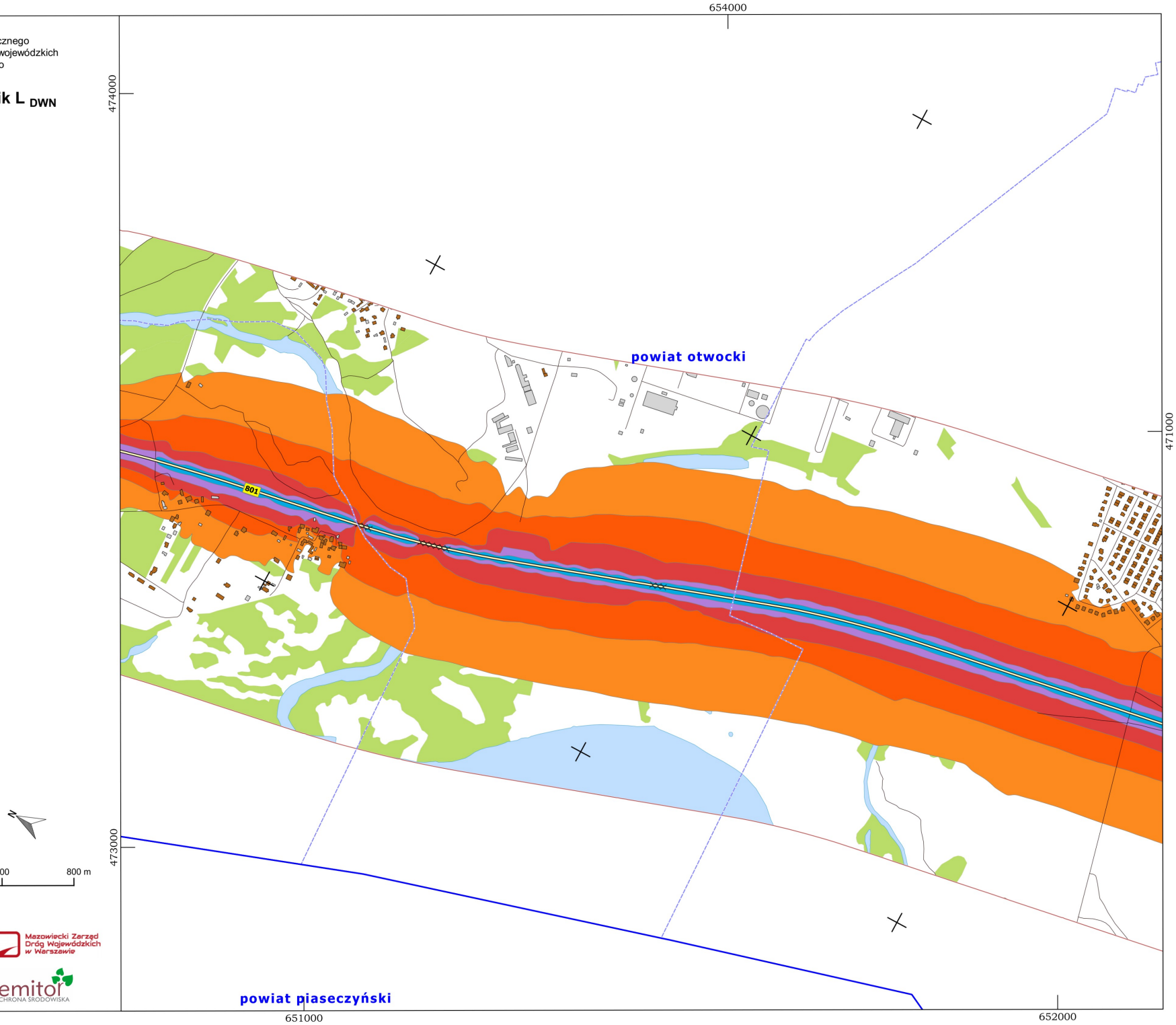

Układ współrzędnych "PL-1992"
Skala 1: 10 000

0 200 400 600 800 m

Zamawiający
Mazowiecki Zarząd Dróg Wojewódzkich
ul. Mazowiecka 14, 00-048 Warszawa

Wykonawca:
LEMITOR Ochrona Środowiska sp. z o.o. sp. k.
ul. Długosza 40, 51-162 Wrocław

Strategiczna mapa hałasu
istniejącego stanu klimatu akustycznego
obszarów położonych w otoczeniu dróg wojewódzkich
województwa mazowieckiego

Mapa imisyjna, wskaźnik L_{DWN}

Arkusz 134/174

Legenda

- Granice powiatów
- Jednostki ewidencyjne
- Bufor 600 m
- Analizowane odcinki dróg wojewódzkich
- Pozostałe drogi
- Mosty, wiadukty
- Ekrany akustyczne
- Wody
- Tereny zieleni

Budynki

- szpitali, domów opieki społecznej
- szkół, przedszkoli, żłobków
- mieszkalne
- pozostałe

Przedziały imisji L_{DWN}

- 55,0 - 59,9 dB
- 60,0 - 64,9 dB
- 65,0 - 69,9 dB
- 70,0 - 74,9 dB
- 75,0 - 79,9 dB
- ≥ 80,0 dB

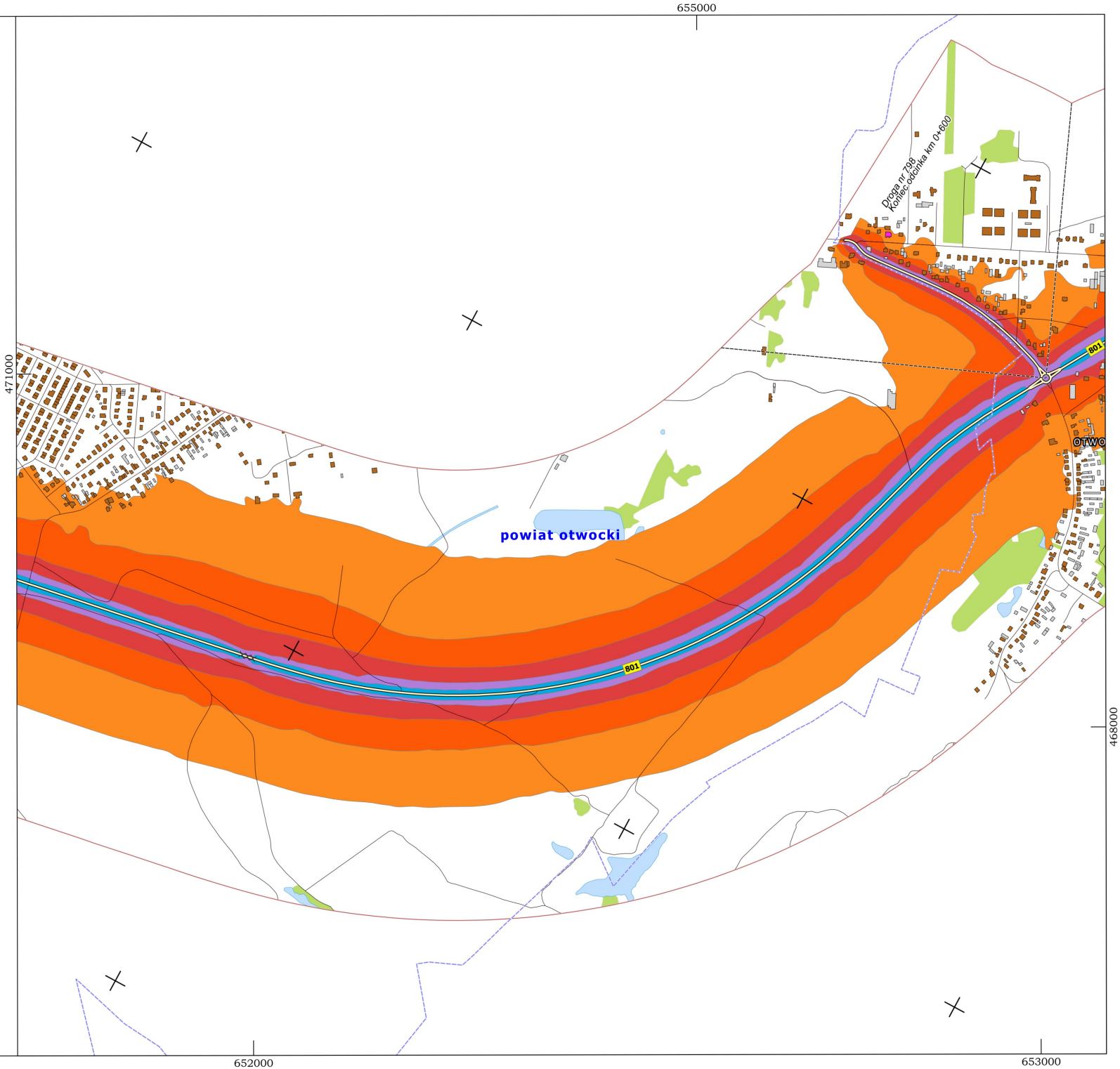

Układ współrzędnych "PL-1992"
Skala 1: 10 000

0 200 400 600 800 m

Zamawiający
Mazowiecki Zarząd Dróg Wojewódzkich
ul. Mazowiecka 14, 00-048 Warszawa

Wykonawca:
LEMITOR Ochrona Środowiska sp. z o.o. sp. k.
ul. Długosza 40, 51-162 Wrocław

Strategiczna mapa hałasu
istniejącego stanu klimatu akustycznego
obszarów położonych w otoczeniu dróg wojewódzkich
województwa mazowieckiego

Mapa imisyjna, wskaźnik L_{DWN}

Arkusz 135/174

Legenda

- Granice powiatów
- Jednostki ewidencyjne
- Bufor 600 m
- Analizowane odcinki dróg wojewódzkich
- Pozostałe drogi
- Mosty, wiadukty
- Ekrany akustyczne
- Wody
- Tereny zieleni

Budynki

- szpitali, domów opieki społecznej
- szkół, przedszkoli, żłobków
- mieszkalne
- pozostałe

Przedziały imisji L_{DWN}

- 55,0 - 59,9 dB
- 60,0 - 64,9 dB
- 65,0 - 69,9 dB
- 70,0 - 74,9 dB
- 75,0 - 79,9 dB
- ≥ 80,0 dB

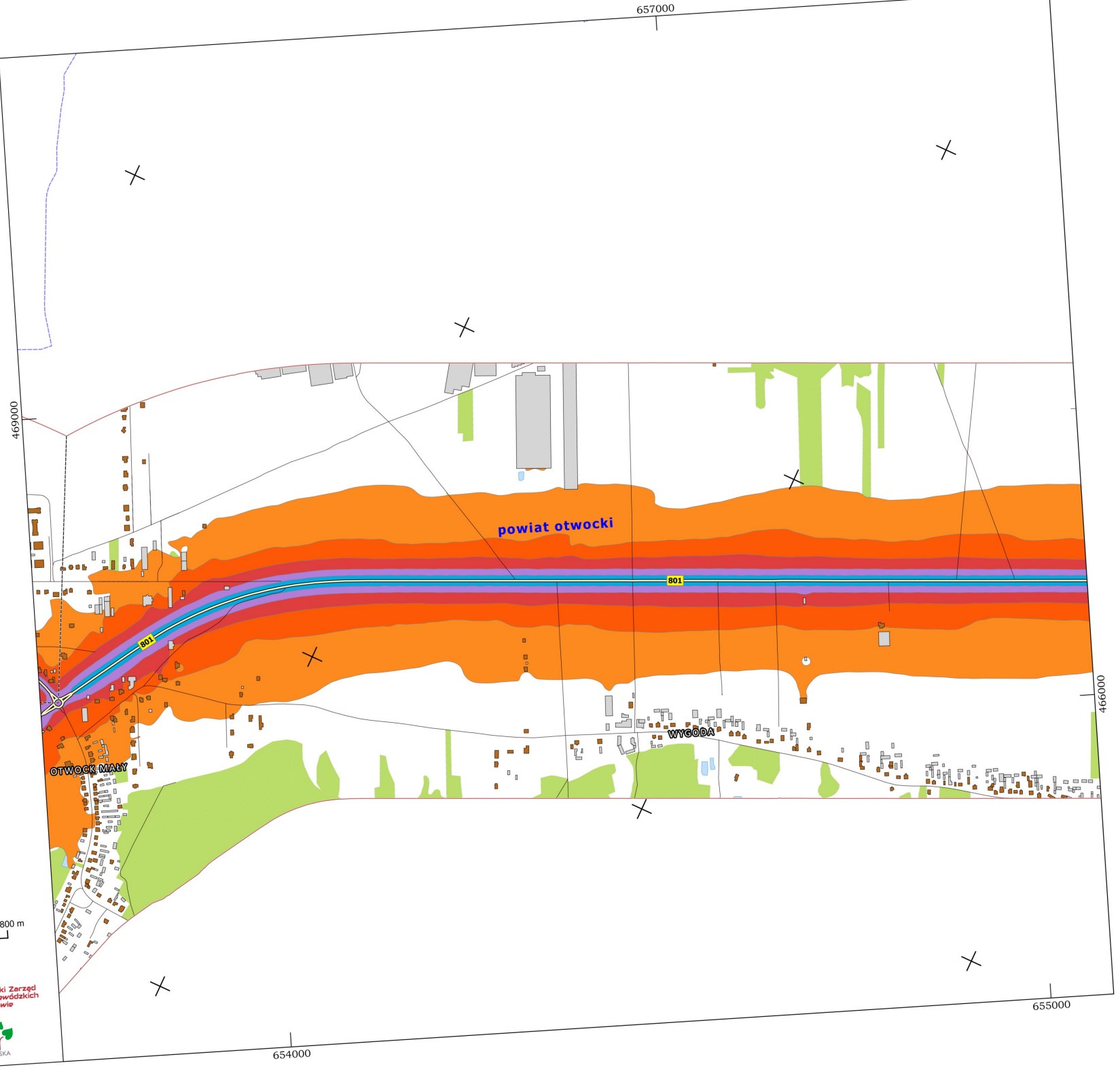

Układ współrzędnych "PL-1992"
Skala 1: 10 000

0 200 400 600 800 m

Zamawiający
Mazowiecki Zarząd Dróg Wojewódzkich
ul. Mazowiecka 14, 00-048 Warszawa

Mazowiecki Zarząd Dróg Wojewódzkich w Warszawie

Wykonawca:
LEMITOR Ochrona Środowiska sp. z o.o. sp. k.
ul. Długosza 40, 51-162 Wrocław

lemitor OCHRONA ŚRODOWISKA

Strategiczna mapa hałasu
istniejącego stanu klimatu akustycznego
obszarów położonych w otoczeniu dróg wojewódzkich
województwa mazowieckiego

Mapa imisyjna, wskaźnik L_{DWN}

Arkusz 136/174

Legenda

- Granice powiatów
- Jednostki ewidencyjne
- Bufor 600 m
- Analizowane odcinki dróg wojewódzkich
- Pozostałe drogi
- Mosty, wiadukty
- Ekrany akustyczne
- Wody
- Tereny zieleni

Budynki

- szpitali, domów opieki społecznej
- szkół, przedszkoli, żłobków
- mieszkalne
- pozostałe

Przedziały imisji L_{DWN}

- 55,0 - 59,9 dB
- 60,0 - 64,9 dB
- 65,0 - 69,9 dB
- 70,0 - 74,9 dB
- 75,0 - 79,9 dB
- ≥ 80,0 dB

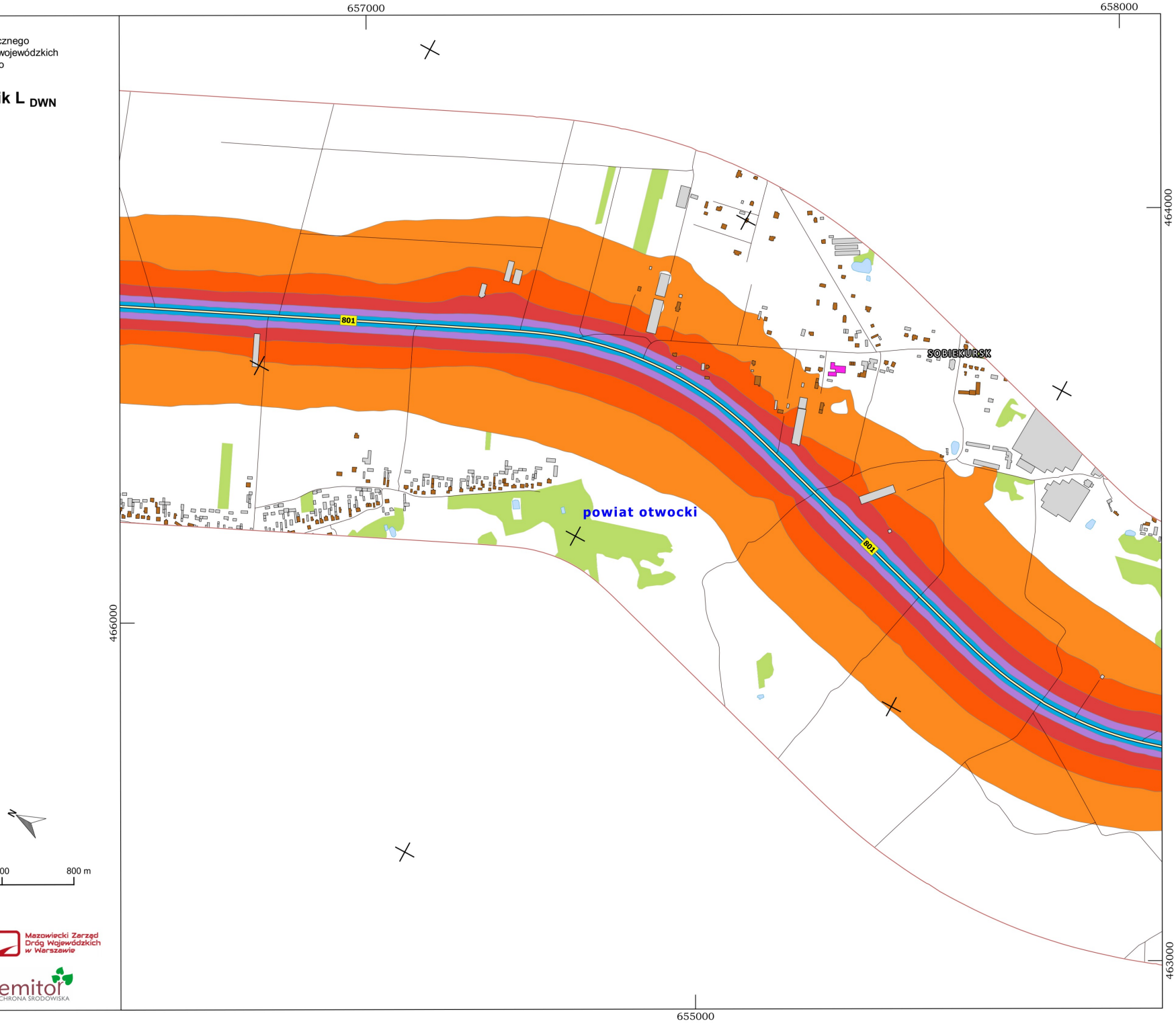

Układ współrzędnych "PL-1992"
Skala 1: 10 000

0 200 400 600 800 m

Zamawiający
Mazowiecki Zarząd Dróg Wojewódzkich
ul. Mazowiecka 14, 00-048 Warszawa

Mazowiecki Zarząd Dróg Wojewódzkich w Warszawie

Wykonawca:
LEMITOR Ochrona Środowiska sp. z o.o. sp. k.
ul. Długosza 40, 51-162 Wrocław

lemitor OCHRONA ŚRODOWISKA

Strategiczna mapa hałasu
istniejącego stanu klimatu akustycznego
obszarów położonych w otoczeniu dróg wojewódzkich
województwa mazowieckiego

Mapa imisyjna, wskaźnik L_{DWN}

Arkusz 137/174

Legenda

- Granice powiatów
- Jednostki ewidencyjne
- Bufor 600 m
- Analizowane odcinki dróg wojewódzkich
- Pozostałe drogi
- Mosty, wiadukty
- Ekrany akustyczne
- Wody
- Tereny zieleni

Budynki

- szpitali, domów opieki społecznej
- szkół, przedszkoli, żłobków
- mieszkalne
- pozostałe

Przedziały imisji L_{DWN}

- 55,0 - 59,9 dB
- 60,0 - 64,9 dB
- 65,0 - 69,9 dB
- 70,0 - 74,9 dB
- 75,0 - 79,9 dB
- ≥ 80,0 dB

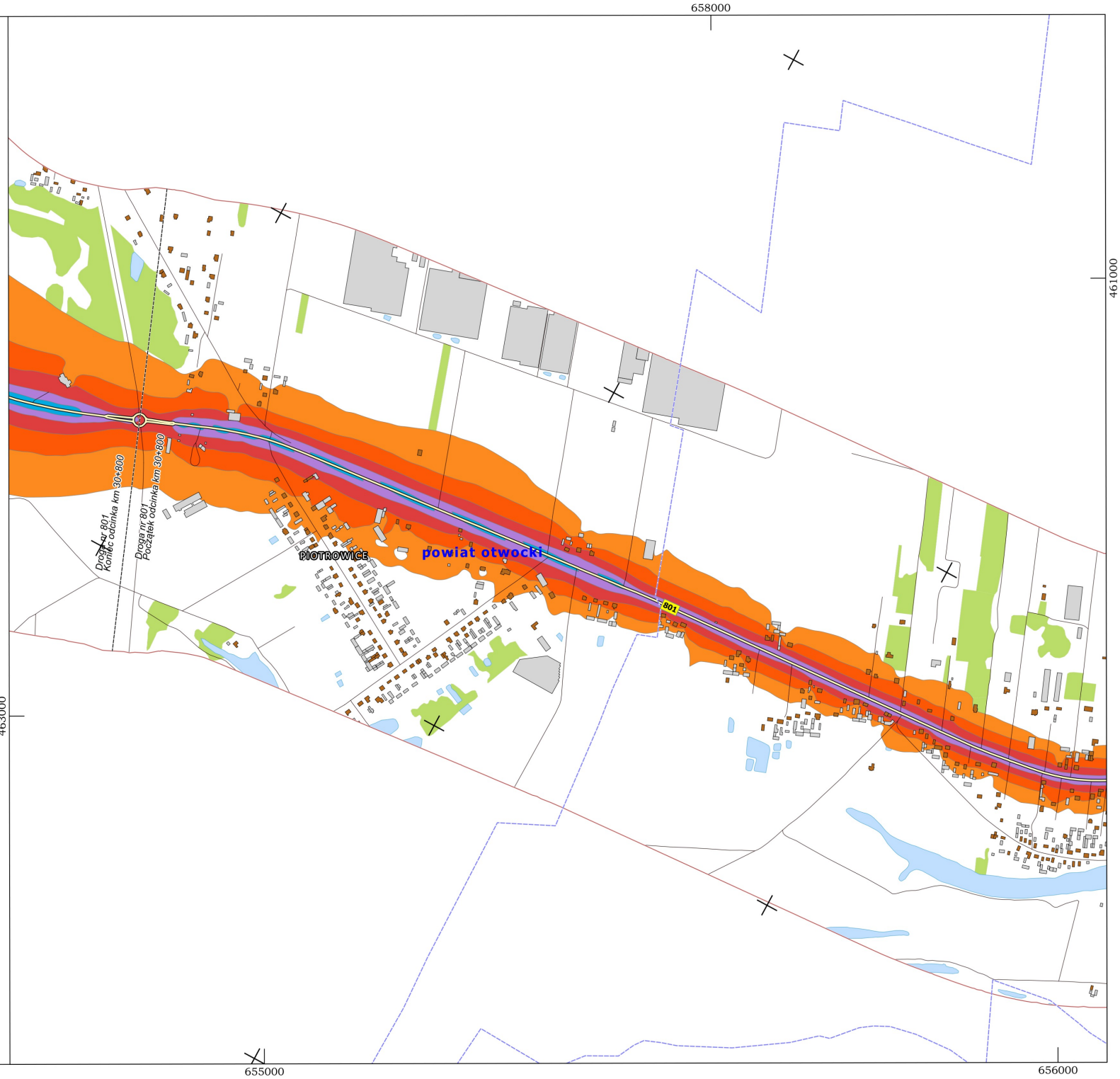

Układ współrzędnych "PL-1992"
Skala 1: 10 000

0 200 400 600 800 m

Zamawiający
Mazowiecki Zarząd Dróg Wojewódzkich
ul. Mazowiecka 14, 00-048 Warszawa

Wykonawca:
LEMITOR Ochrona Środowiska sp. z o.o. sp. k.
ul. Długosza 40, 51-162 Wrocław

Strategiczna mapa hałasu
istniejącego stanu klimatu akustycznego
obszarów położonych w otoczeniu dróg wojewódzkich
województwa mazowieckiego

Mapa imisyjna, wskaźnik L_{DWN}

Arkusz 138/174

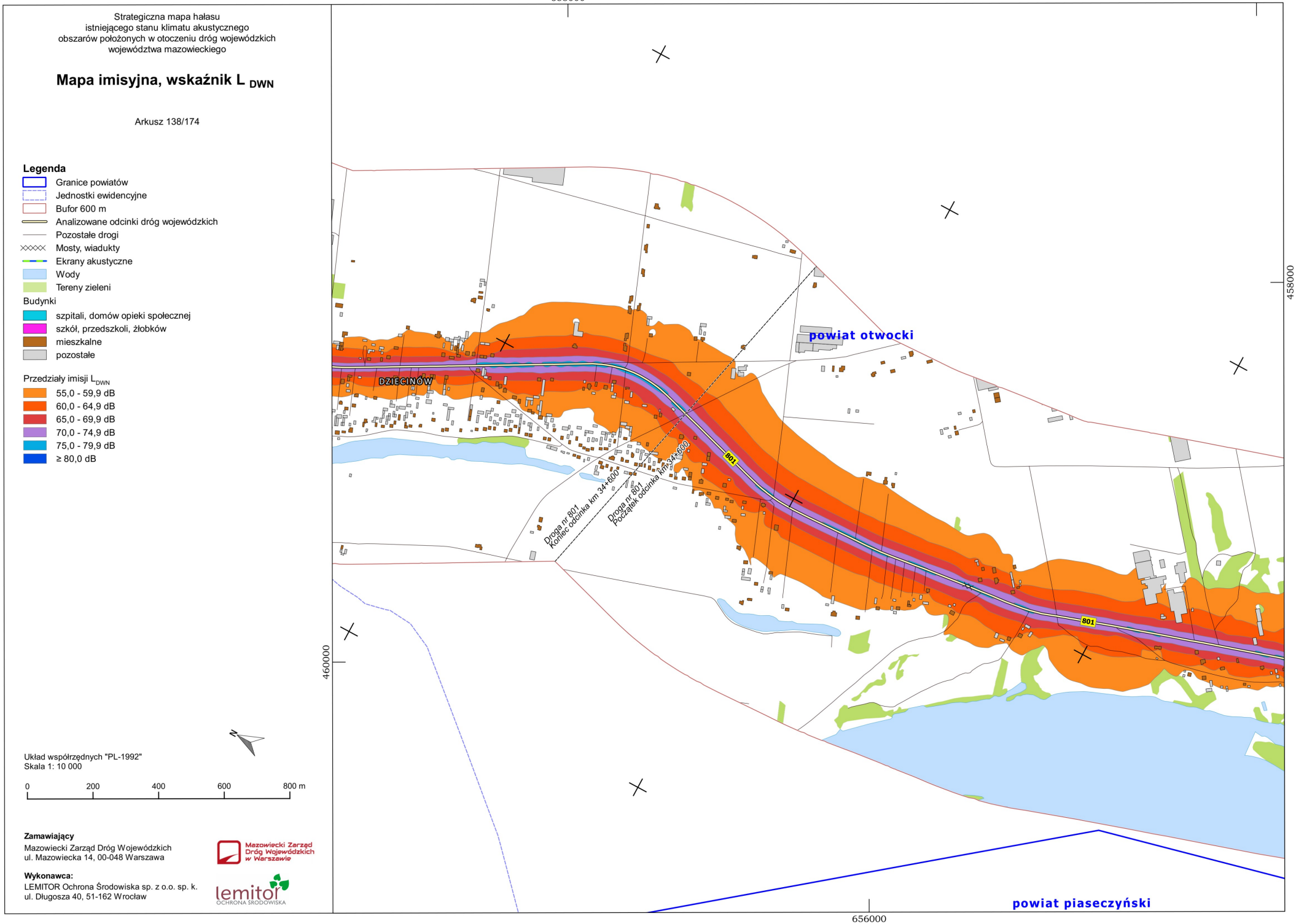

Legenda

- Granice powiatów
- Jednostki ewidencyjne
- Bufor 600 m
- Analizowane odcinki dróg wojewódzkich
- Pozostałe drogi
- Mosty, wiadukty
- Ekrany akustyczne
- Wody
- Tereny zieleni

Budynki

- szpitali, domów opieki społecznej
- szkół, przedszkoli, żłobków
- mieszkalne
- pozostałe

Przedziały imisji L_{DWN}

- 55,0 - 59,9 dB
- 60,0 - 64,9 dB
- 65,0 - 69,9 dB
- 70,0 - 74,9 dB
- 75,0 - 79,9 dB
- ≥ 80,0 dB

Układ współrzędnych "PL-1992"
Skala 1: 10 000

0 200 400 600 800 m

Zamawiający
Mazowiecki Zarząd Dróg Wojewódzkich
ul. Mazowiecka 14, 00-048 Warszawa

Wykonawca:
LEMITOR Ochrona Środowiska sp. z o.o. sp. k.
ul. Długosza 40, 51-162 Wrocław

Strategiczna mapa hałasu
istniejącego stanu klimatu akustycznego
obszarów położonych w otoczeniu dróg wojewódzkich
województwa mazowieckiego

Mapa imisyjna, wskaźnik L_{DWN}

Arkusz 139/174

Legenda

- Granice powiatów
- Jednostki ewidencyjne
- Bufor 600 m
- Analizowane odcinki dróg wojewódzkich
- Pozostałe drogi
- Mosty, wiadukty
- Ekrany akustyczne
- Wody
- Tereny zieleni

Budynki

- szpitali, domów opieki społecznej
- szkół, przedszkoli, żłobków
- mieszkalne
- pozostałe

Przedziały imisji L_{DWN}

- 55,0 - 59,9 dB
- 60,0 - 64,9 dB
- 65,0 - 69,9 dB
- 70,0 - 74,9 dB
- 75,0 - 79,9 dB
- ≥ 80,0 dB

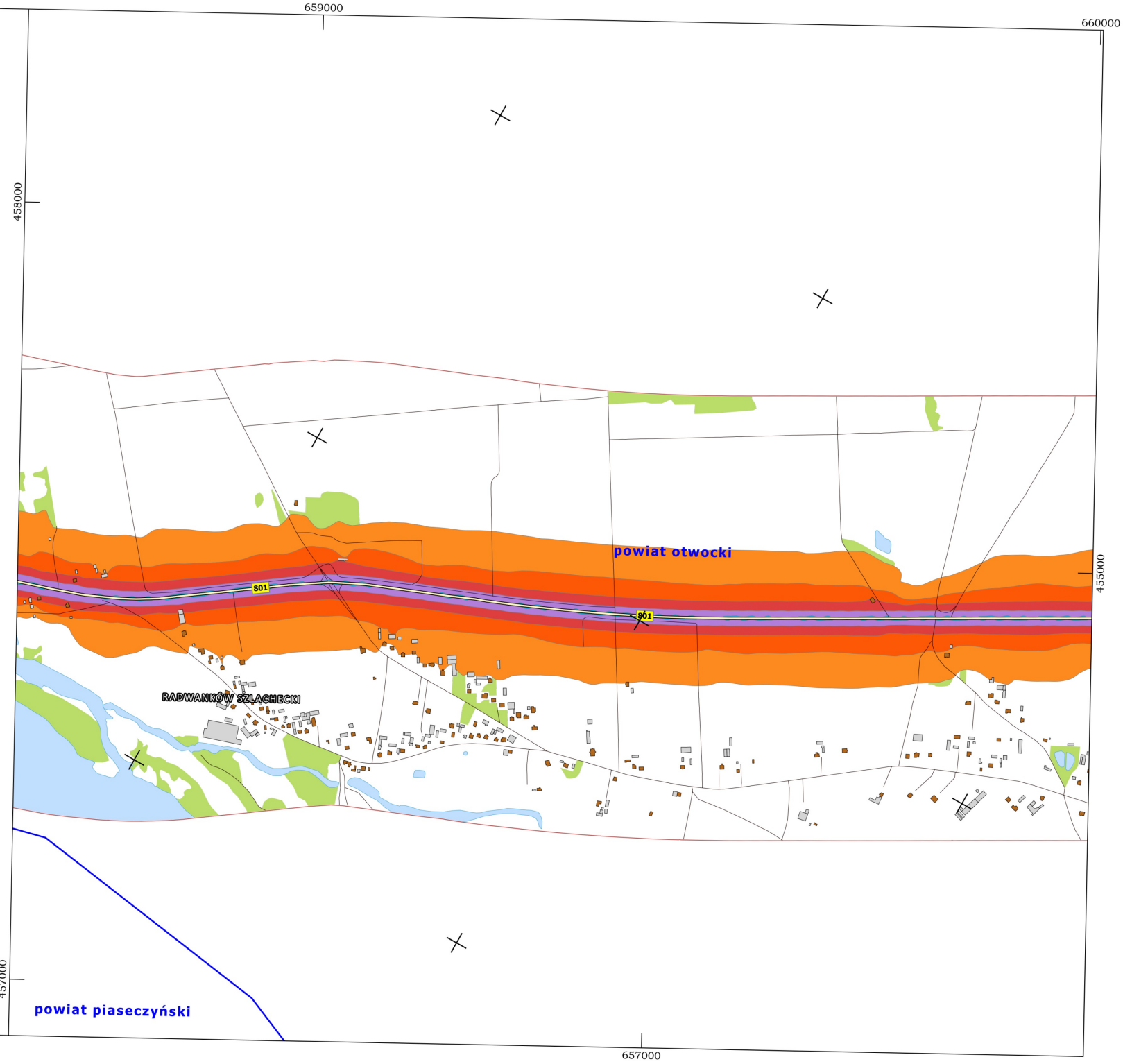

Układ współrzędnych "PL-1992"
Skala 1: 10 000

0 200 400 600 800 m

Zamawiający
Mazowiecki Zarząd Dróg Wojewódzkich
ul. Mazowiecka 14, 00-048 Warszawa

Wykonawca:
LEMITOR Ochrona Środowiska sp. z o.o. sp. k.
ul. Długosza 40, 51-162 Wrocław

Strategiczna mapa hałasu
istniejącego stanu klimatu akustycznego
obszarów położonych w otoczeniu dróg wojewódzkich
województwa mazowieckiego

Mapa imisyjna, wskaźnik L_{DWN}

Arkusz 140/174

Legenda

- Granice powiatów
- Jednostki ewidencyjne
- Bufor 600 m
- Analizowane odcinki dróg wojewódzkich
- Pozostałe drogi
- Mosty, wiadukty
- Ekrany akustyczne
- Wody
- Tereny zieleni

Budynki

- szpitali, domów opieki społecznej
- szkół, przedszkoli, żłobków
- mieszkalne
- pozostałe

Przedziały imisji L_{DWN}

- 55,0 - 59,9 dB
- 60,0 - 64,9 dB
- 65,0 - 69,9 dB
- 70,0 - 74,9 dB
- 75,0 - 79,9 dB
- ≥ 80,0 dB

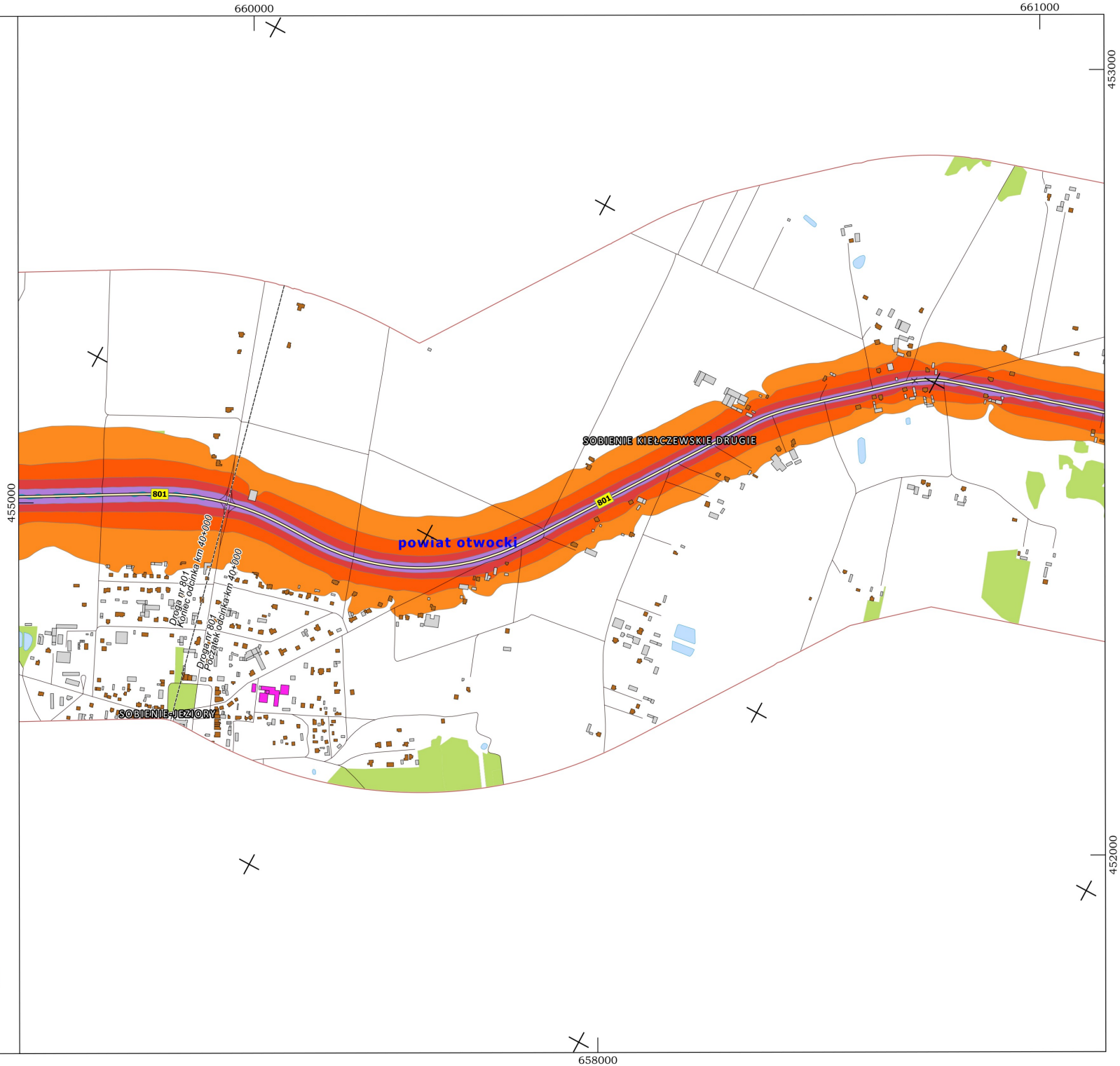

Układ współrzędnych "PL-1992"
Skala 1: 10 000

0 200 400 600 800 m

Zamawiający
Mazowiecki Zarząd Dróg Wojewódzkich
ul. Mazowiecka 14, 00-048 Warszawa

Wykonawca:
LEMITOR Ochrona Środowiska sp. z o.o. sp. k.
ul. Długosza 40, 51-162 Wrocław

Strategiczna mapa hałasu
istniejącego stanu klimatu akustycznego
obszarów położonych w otoczeniu dróg wojewódzkich
województwa mazowieckiego

Mapa imisyjna, wskaźnik L_{DWN}

Arkusz 141/174

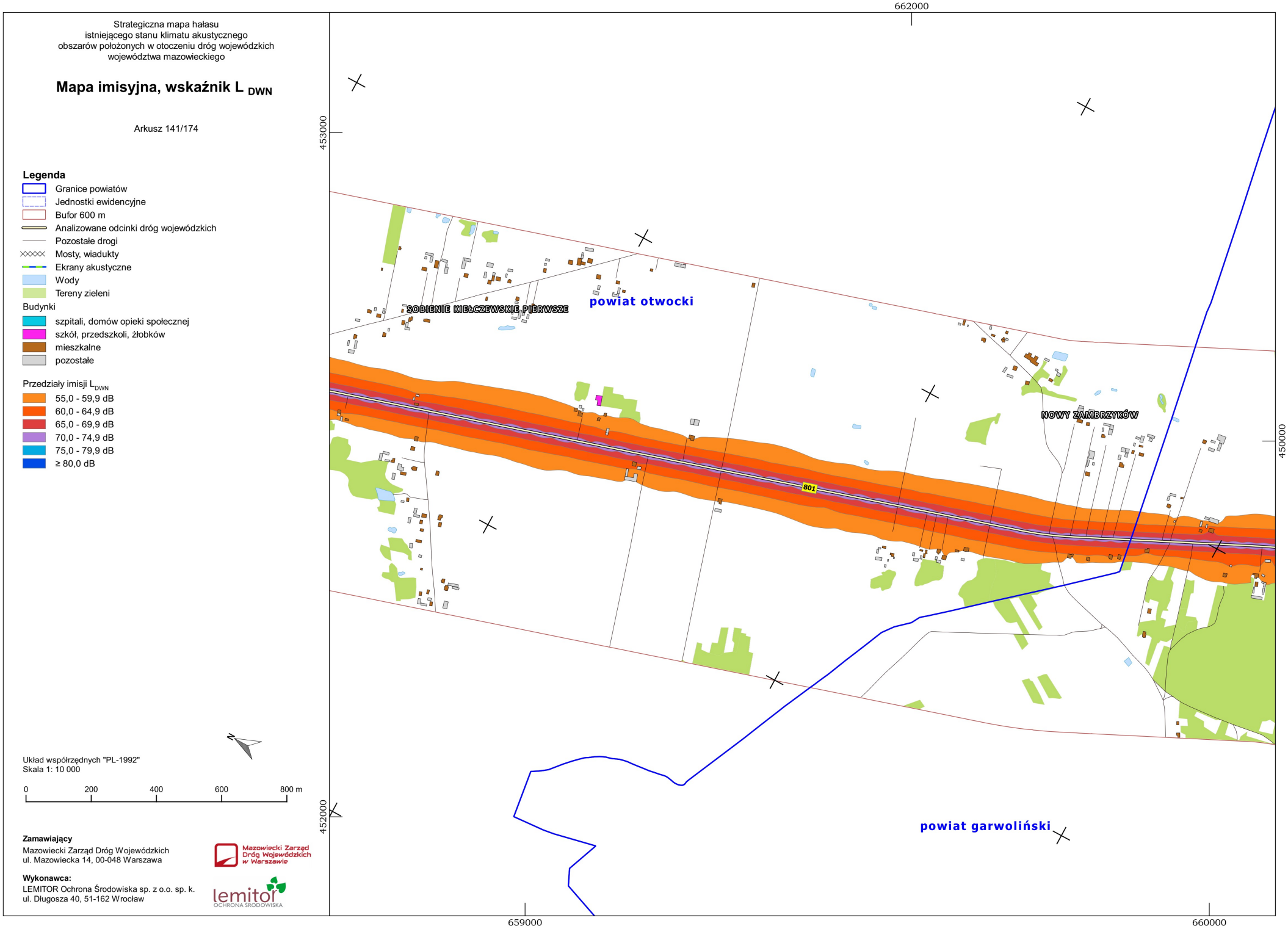

Legenda

- Granice powiatów
- Jednostki ewidencyjne
- Bufor 600 m
- Analizowane odcinki dróg wojewódzkich
- Pozostałe drogi
- Mosty, wiadukty
- Ekrany akustyczne
- Wody
- Tereny zieleni

Budynki

- szpitali, domów opieki społecznej
- szkół, przedszkoli, żłobków
- mieszkalne
- pozostałe

Przedziały imisji L_{DWN}

- 55,0 - 59,9 dB
- 60,0 - 64,9 dB
- 65,0 - 69,9 dB
- 70,0 - 74,9 dB
- 75,0 - 79,9 dB
- ≥ 80,0 dB

Układ współrzędnych "PL-1992"
Skala 1: 10 000

0 200 400 600 800 m

Zamawiający
Mazowiecki Zarząd Dróg Wojewódzkich
ul. Mazowiecka 14, 00-048 Warszawa

Wykonawca:
LEMITOR Ochrona Środowiska sp. z o.o. sp. k.
ul. Długosza 40, 51-162 Wrocław

Strategiczna mapa hałasu
istniejącego stanu klimatu akustycznego
obszarów położonych w otoczeniu dróg wojewódzkich
województwa mazowieckiego

Mapa imisyjna, wskaźnik L_{DWN}

Arkusz 142/174

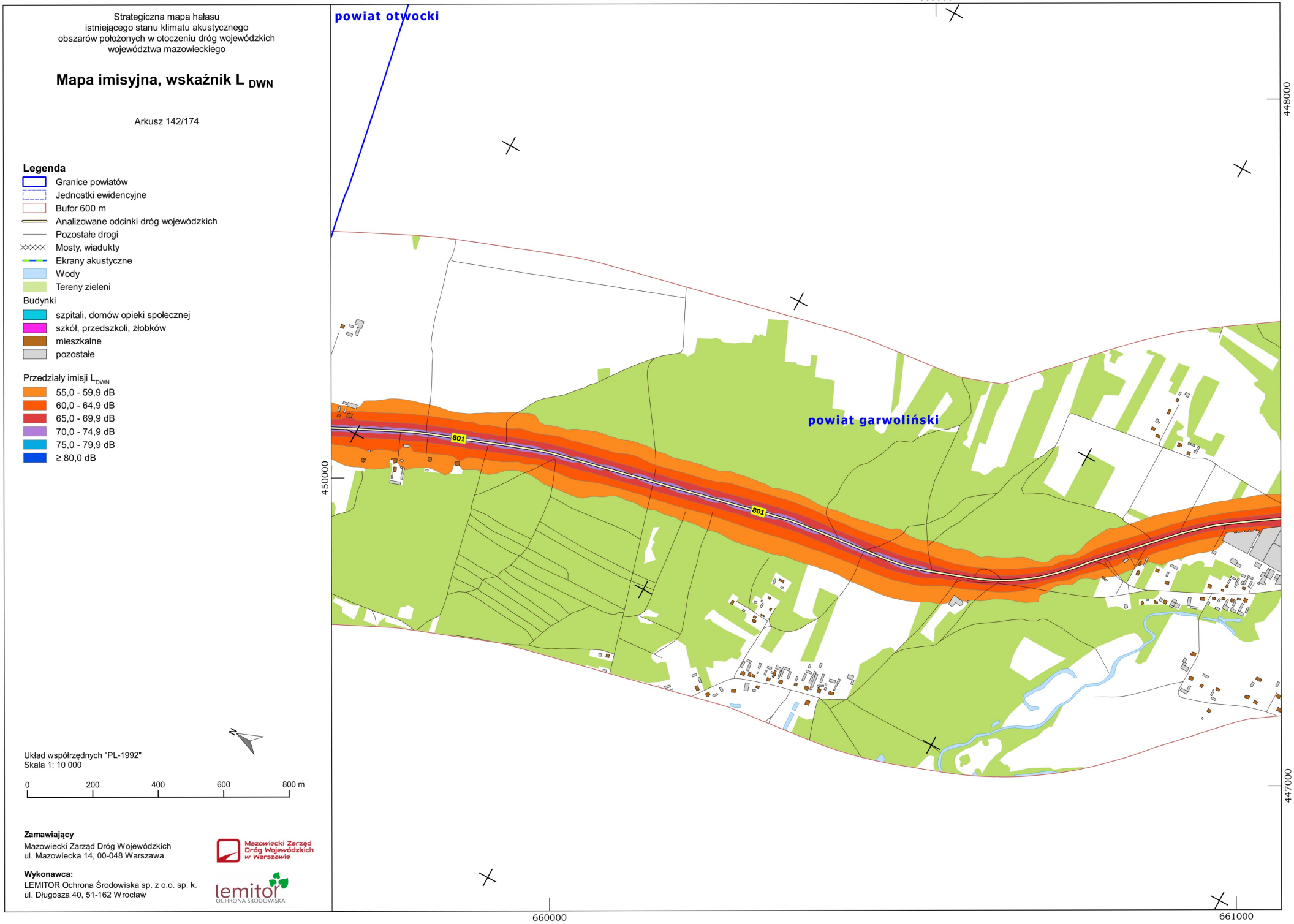

Legenda

- Granice powiatów
- Jednostki ewidencyjne
- Bufor 600 m
- Analizowane odcinki dróg wojewódzkich
- Pozostałe drogi
- Mosty, wiadukty
- Ekrany akustyczne
- Wody
- Tereny zieleni

Budynki

- szpitali, domów opieki społecznej
- szkół, przedszkoli, żłobków
- mieszkalne
- pozostałe

Przedziały imisji L_{DWN}

- 55,0 - 59,9 dB
- 60,0 - 64,9 dB
- 65,0 - 69,9 dB
- 70,0 - 74,9 dB
- 75,0 - 79,9 dB
- ≥ 80,0 dB

Układ współrzędnych "PL-1992"
Skala 1: 10 000

0 200 400 600 800 m

Zamawiający
Mazowiecki Zarząd Dróg Wojewódzkich
ul. Mazowiecka 14, 00-048 Warszawa

Wykonawca:
LEMITOR Ochrona Środowiska sp. z o.o. sp. k.
ul. Długosza 40, 51-162 Wrocław

Strategiczna mapa hałasu
istniejącego stanu klimatu akustycznego
obszarów położonych w otoczeniu dróg wojewódzkich
województwa mazowieckiego

Mapa imisyjna, wskaźnik L_{DWN}

Arkusz 143/174

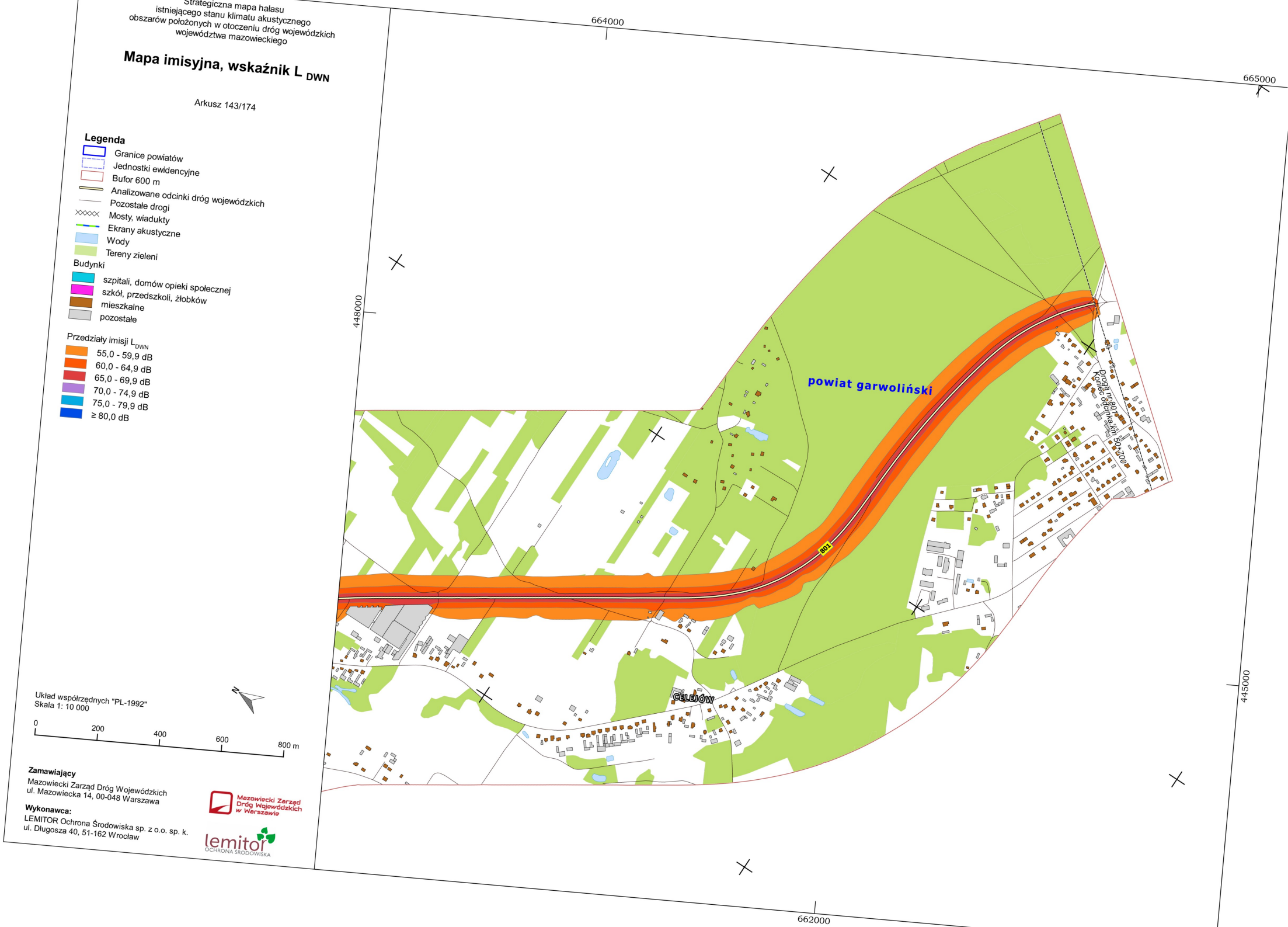

Legenda

- Granice powiatów
- Jednostki ewidencyjne
- Bufor 600 m
- Analizowane odcinki dróg wojewódzkich
- Pozostałe drogi
- Mosty, wiadukty
- Ekrany akustyczne
- Wody
- Tereny zieleni

Budynki

- szpitali, domów opieki społecznej
- szkół, przedszkoli, żłobków
- mieszkalne
- pozostałe

Przedziały imisji L_{DWN}

- 55,0 - 59,9 dB
- 60,0 - 64,9 dB
- 65,0 - 69,9 dB
- 70,0 - 74,9 dB
- 75,0 - 79,9 dB
- ≥ 80,0 dB

Układ współrzędnych "PL-1992"
Skala 1: 10 000

0 200 400 600 800 m

Zamawiający
Mazowiecki Zarząd Dróg Wojewódzkich
ul. Mazowiecka 14, 00-048 Warszawa

Wykonawca:
LEMITOR Ochrona Środowiska sp. z o.o. sp. k.
ul. Długosza 40, 51-162 Wrocław

Strategiczna mapa hałasu
istniejącego stanu klimatu akustycznego
obszarów położonych w otoczeniu dróg wojewódzkich
województwa mazowieckiego

Mapa imisyjna, wskaźnik L_{DWN}

Arkusz 144/174

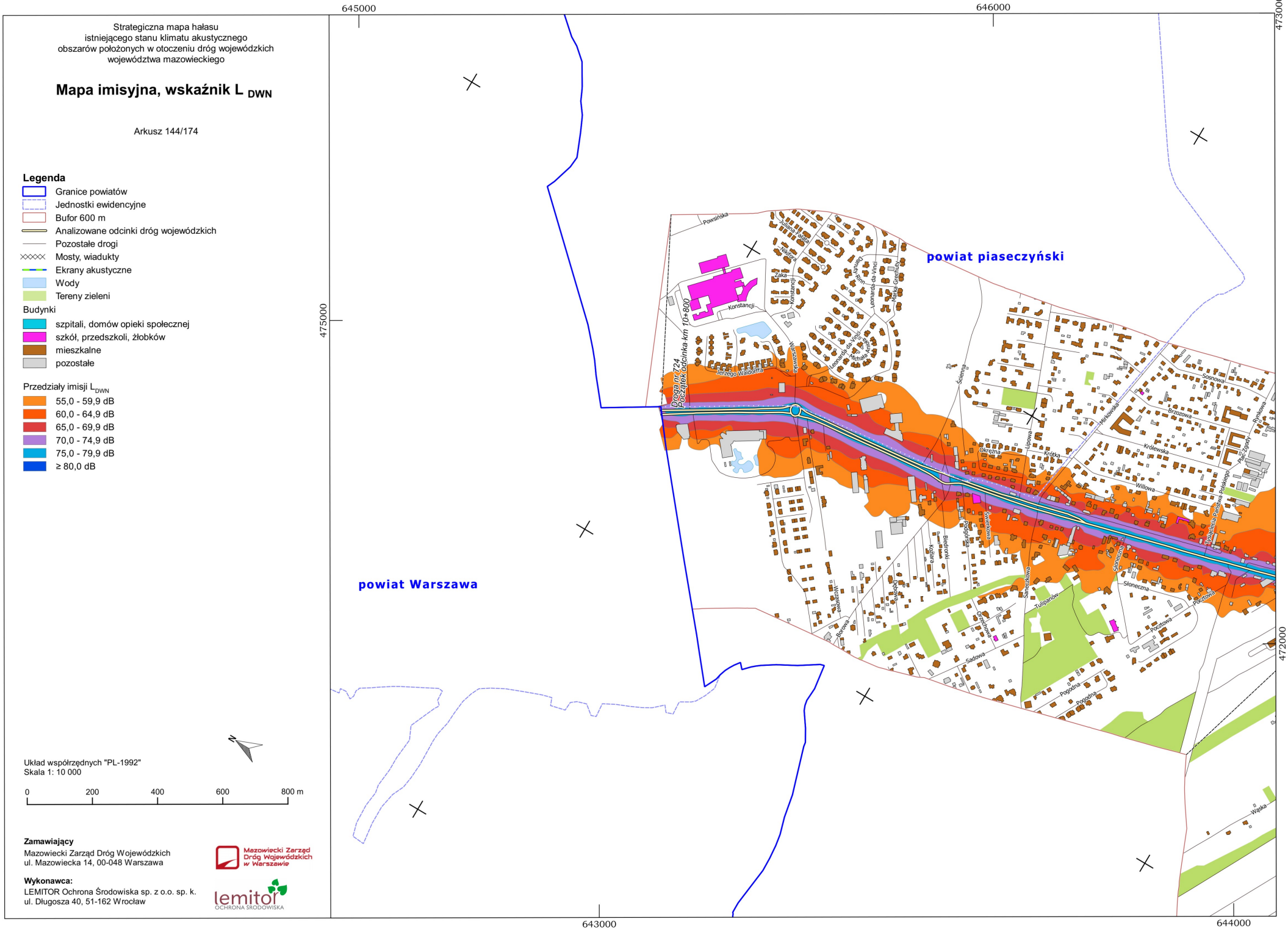

Legenda

- Granice powiatów
- Jednostki ewidencyjne
- Bufor 600 m
- Analizowane odcinki dróg wojewódzkich
- Pozostałe drogi
- Mosty, wiadukty
- Ekrany akustyczne
- Wody
- Tereny zieleni

Budynki

- szpitali, domów opieki społecznej
- szkół, przedszkoli, żłobków
- mieszkalne
- pozostałe

Przedziały imisji L_{DWN}

- 55,0 - 59,9 dB
- 60,0 - 64,9 dB
- 65,0 - 69,9 dB
- 70,0 - 74,9 dB
- 75,0 - 79,9 dB
- ≥ 80,0 dB

Układ współrzędnych "PL-1992"
Skala 1: 10 000

0 200 400 600 800 m

Zamawiający
Mazowiecki Zarząd Dróg Wojewódzkich
ul. Mazowiecka 14, 00-048 Warszawa

Wykonawca:
LEMITOR Ochrona Środowiska sp. z o.o. sp. k.
ul. Długosza 40, 51-162 Wrocław

Strategiczna mapa hałasu
istniejącego stanu klimatu akustycznego
obszarów położonych w otoczeniu dróg wojewódzkich
województwa mazowieckiego

Mapa imisyjna, wskaźnik L_{DWN}

Arkusz 145/174

Legenda

- Granice powiatów
- Jednostki ewidencyjne
- Bufor 600 m
- Analizowane odcinki dróg wojewódzkich
- Pozostałe drogi
- Mosty, wiadukty
- Ekrany akustyczne
- Wody
- Tereny zieleni

Budynki

- szpitali, domów opieki społecznej
- szkół, przedszkoli, żłobków
- mieszkalne
- pozostałe

Przedziały imisji L_{DWN}

- 55,0 - 59,9 dB
- 60,0 - 64,9 dB
- 65,0 - 69,9 dB
- 70,0 - 74,9 dB
- 75,0 - 79,9 dB
- ≥ 80,0 dB



Układ współrzędnych "PL-1992"
Skala 1: 10 000

0 200 400 600 800 m

Zamawiający
Mazowiecki Zarząd Dróg Wojewódzkich
ul. Mazowiecka 14, 00-048 Warszawa

Wykonawca:
LEMITOR Ochrona Środowiska sp. z o.o. sp. k.
ul. Długosza 40, 51-162 Wrocław

Strategiczna mapa hałasu
istniejącego stanu klimatu akustycznego
obszarów położonych w otoczeniu dróg wojewódzkich
województwa mazowieckiego

Mapa imisyjna, wskaźnik L_{DWN}

Arkusz 146/174

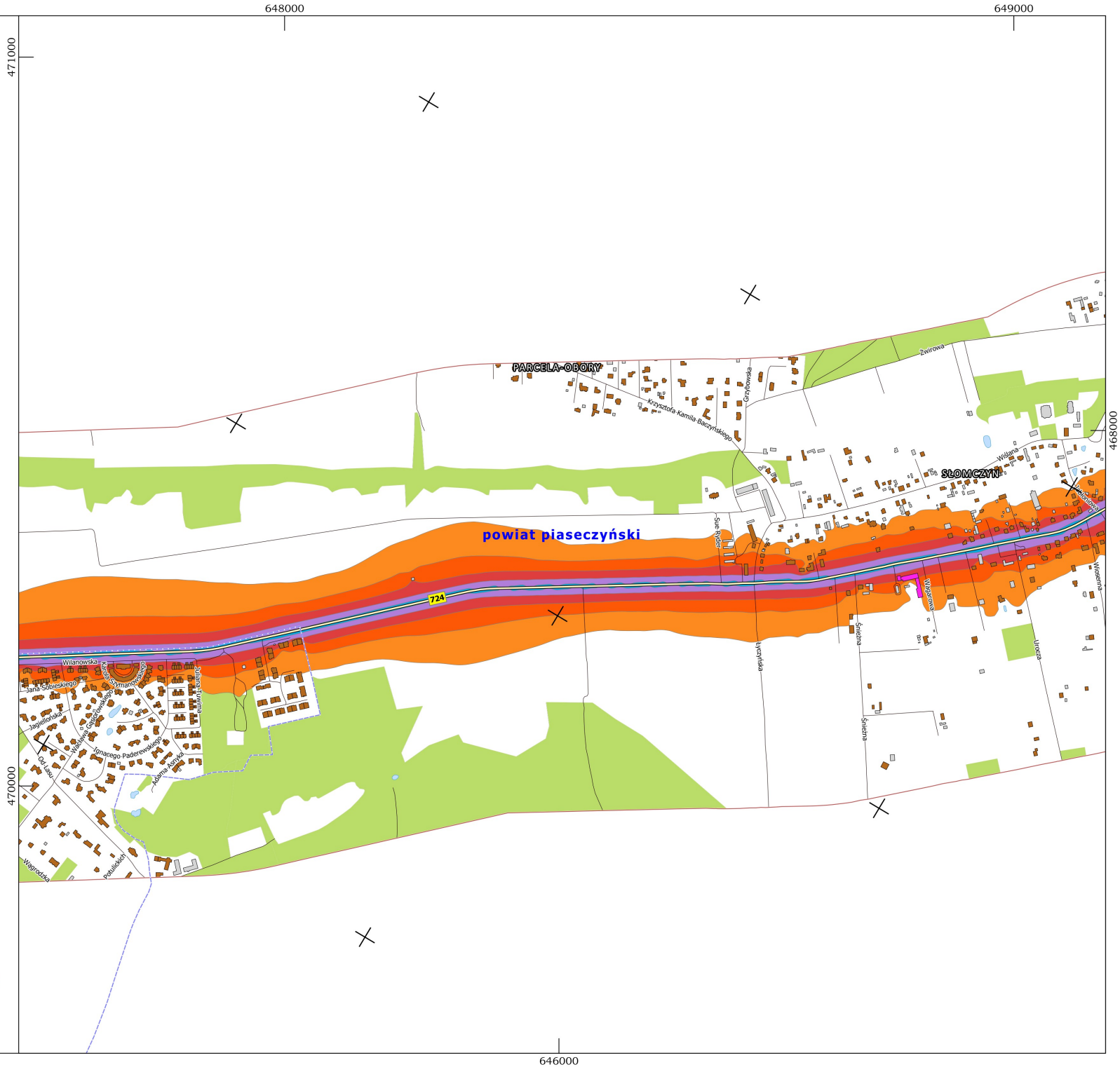

Legenda

- Granice powiatów
- Jednostki ewidencyjne
- Bufor 600 m
- Analizowane odcinki dróg wojewódzkich
- Pozostałe drogi
- Mosty, wiadukty
- Ekrany akustyczne
- Wody
- Tereny zieleni

Budynki

- szpitali, domów opieki społecznej
- szkół, przedszkoli, żłobków
- mieszkalne
- pozostałe

Przedziały imisji L_{DWN}

- 55,0 - 59,9 dB
- 60,0 - 64,9 dB
- 65,0 - 69,9 dB
- 70,0 - 74,9 dB
- 75,0 - 79,9 dB
- ≥ 80,0 dB

Układ współrzędnych "PL-1992"
Skala 1: 10 000

0 200 400 600 800 m

Zamawiający
Mazowiecki Zarząd Dróg Wojewódzkich
ul. Mazowiecka 14, 00-048 Warszawa

Wykonawca:
LEMITOR Ochrona Środowiska sp. z o.o. sp. k.
ul. Długosza 40, 51-162 Wrocław

Strategiczna mapa hałasu
istniejącego stanu klimatu akustycznego
obszarów położonych w otoczeniu dróg wojewódzkich
województwa mazowieckiego

Mapa imisyjna, wskaźnik L_{DWN}

Arkusz 147/174

Legenda

- Granice powiatów
- Jednostki ewidencyjne
- Bufor 600 m
- Analizowane odcinki dróg wojewódzkich
- Pozostałe drogi
- Mosty, wiadukty
- Ekrany akustyczne
- Wody
- Tereny zieleni

Budynki

- szpitali, domów opieki społecznej
- szkół, przedszkoli, żłobków
- mieszkalne
- pozostałe

Przedziały imisji L_{DWN}

- 55,0 - 59,9 dB
- 60,0 - 64,9 dB
- 65,0 - 69,9 dB
- 70,0 - 74,9 dB
- 75,0 - 79,9 dB
- ≥ 80,0 dB

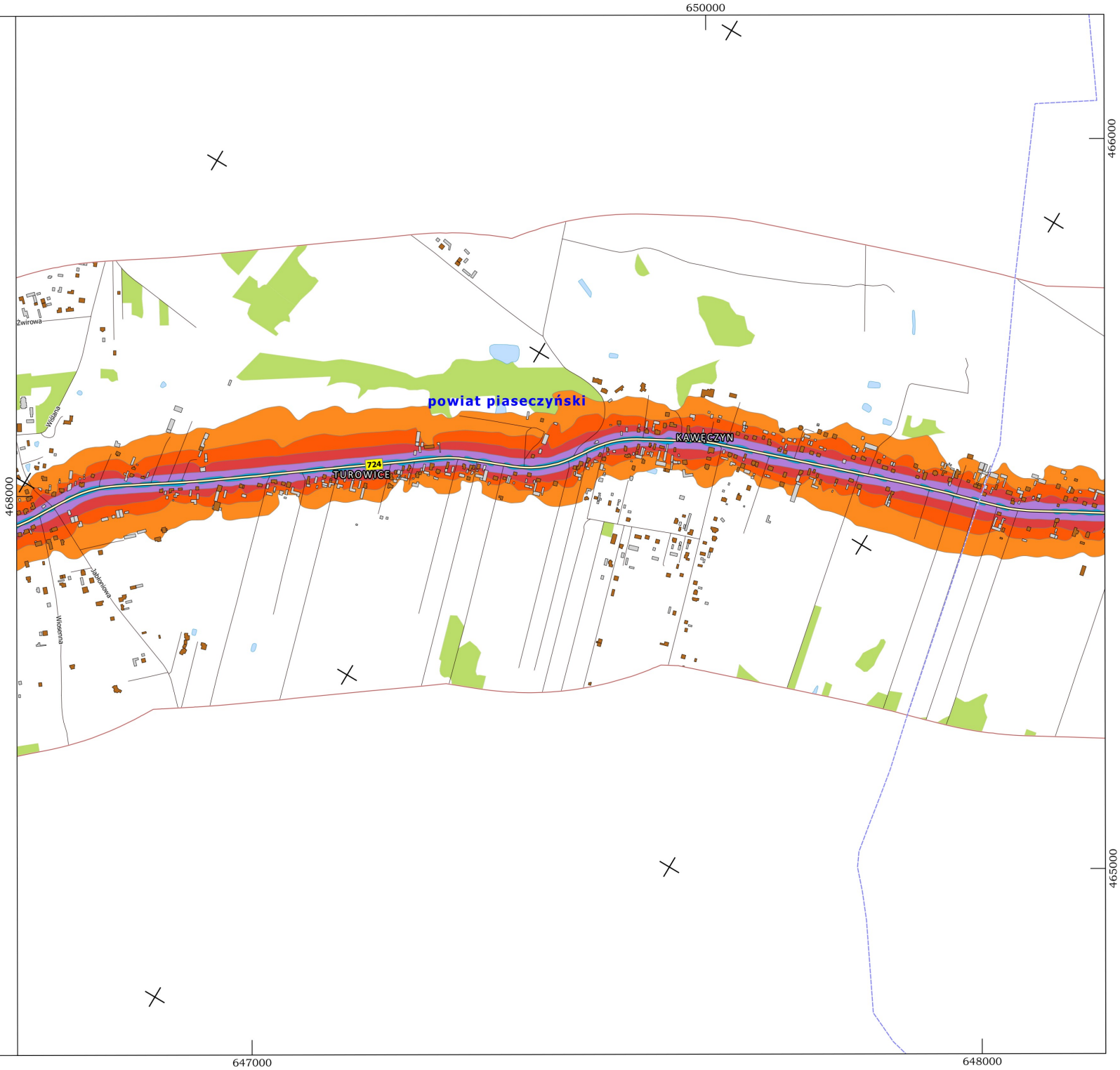

Układ współrzędnych "PL-1992"
Skala 1: 10 000

0 200 400 600 800 m

Zamawiający
Mazowiecki Zarząd Dróg Wojewódzkich
ul. Mazowiecka 14, 00-048 Warszawa

Wykonawca:
LEMITOR Ochrona Środowiska sp. z o.o. sp. k.
ul. Długosza 40, 51-162 Wrocław

Strategiczna mapa hałasu
istniejącego stanu klimatu akustycznego
obszarów położonych w otoczeniu dróg wojewódzkich
województwa mazowieckiego

Mapa imisyjna, wskaźnik L_{DWN}

Arkusz 148/174

Legenda

- Granice powiatów
- Jednostki ewidencyjne
- Bufor 600 m
- Analizowane odcinki dróg wojewódzkich
- Pozostałe drogi
- Mosty, wiadukty
- Ekrany akustyczne
- Wody
- Tereny zieleni

Budynki

- szpitali, domów opieki społecznej
- szkół, przedszkoli, żłobków
- mieszkalne
- pozostałe

Przedziały imisji L_{DWN}

- 55,0 - 59,9 dB
- 60,0 - 64,9 dB
- 65,0 - 69,9 dB
- 70,0 - 74,9 dB
- 75,0 - 79,9 dB
- ≥ 80,0 dB

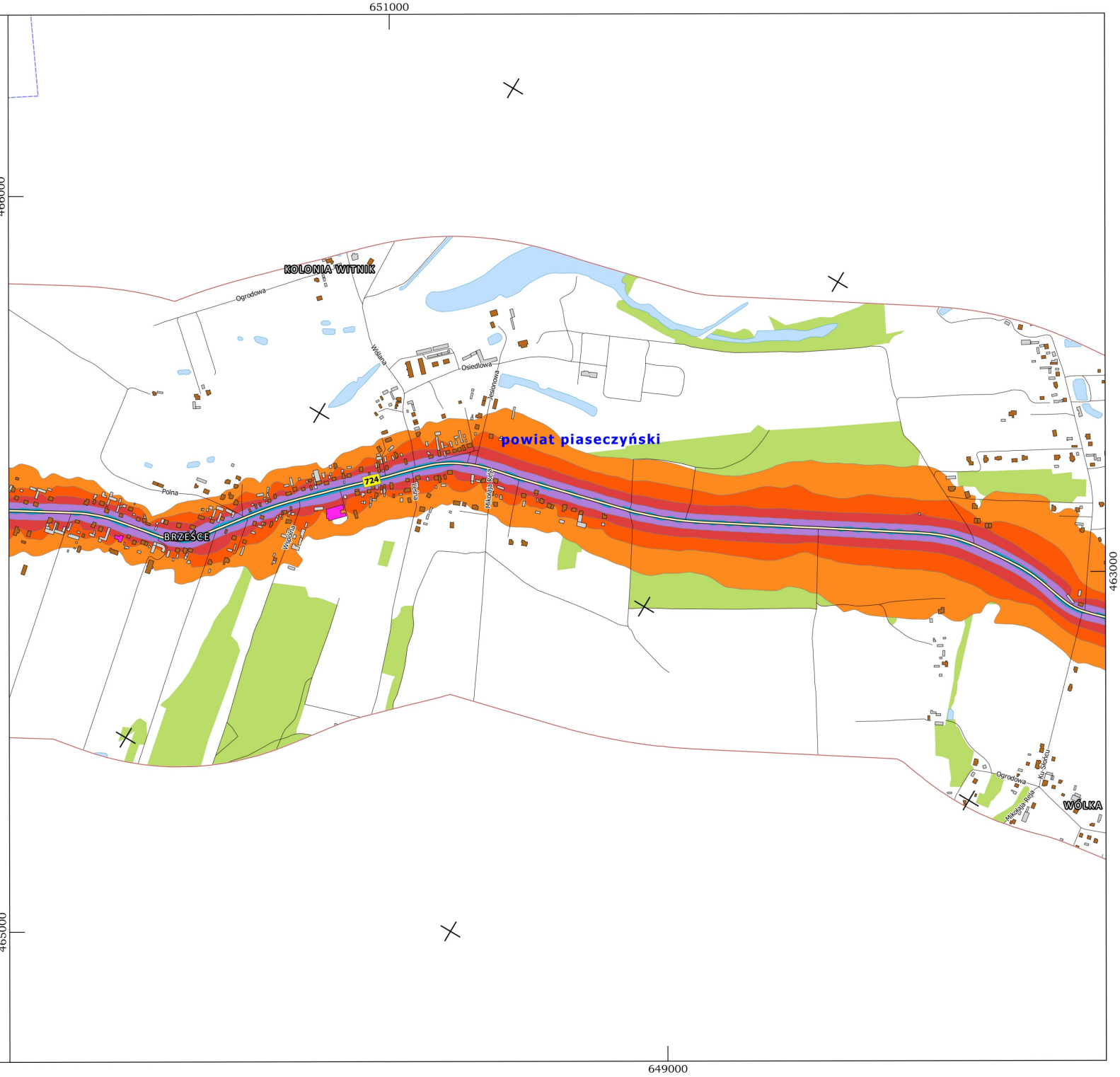

Układ współrzędnych "PL-1992"
Skala 1: 10 000

0 200 400 600 800 m

Zamawiający
Mazowiecki Zarząd Dróg Wojewódzkich
ul. Mazowiecka 14, 00-048 Warszawa

Wykonawca:
LEMITOR Ochrona Środowiska sp. z o.o. sp. k.
ul. Długosza 40, 51-162 Wrocław

Strategiczna mapa hałasu
istniejącego stanu klimatu akustycznego
obszarów położonych w otoczeniu dróg wojewódzkich
województwa mazowieckiego

Mapa imisyjna, wskaźnik L_{DWN}

Arkusz 149/174

Legenda

- Granice powiatów
- Jednostki ewidencyjne
- Bufor 600 m
- Analizowane odcinki dróg wojewódzkich
- Pozostałe drogi
- Mosty, wiadukty
- Ekrany akustyczne
- Wody
- Tereny zieleni

Budynki

- szpitali, domów opieki społecznej
- szkół, przedszkoli, żłobków
- mieszkalne
- pozostałe

Przedziały imisji L_{DWN}

- 55,0 - 59,9 dB
- 60,0 - 64,9 dB
- 65,0 - 69,9 dB
- 70,0 - 74,9 dB
- 75,0 - 79,9 dB
- ≥ 80,0 dB

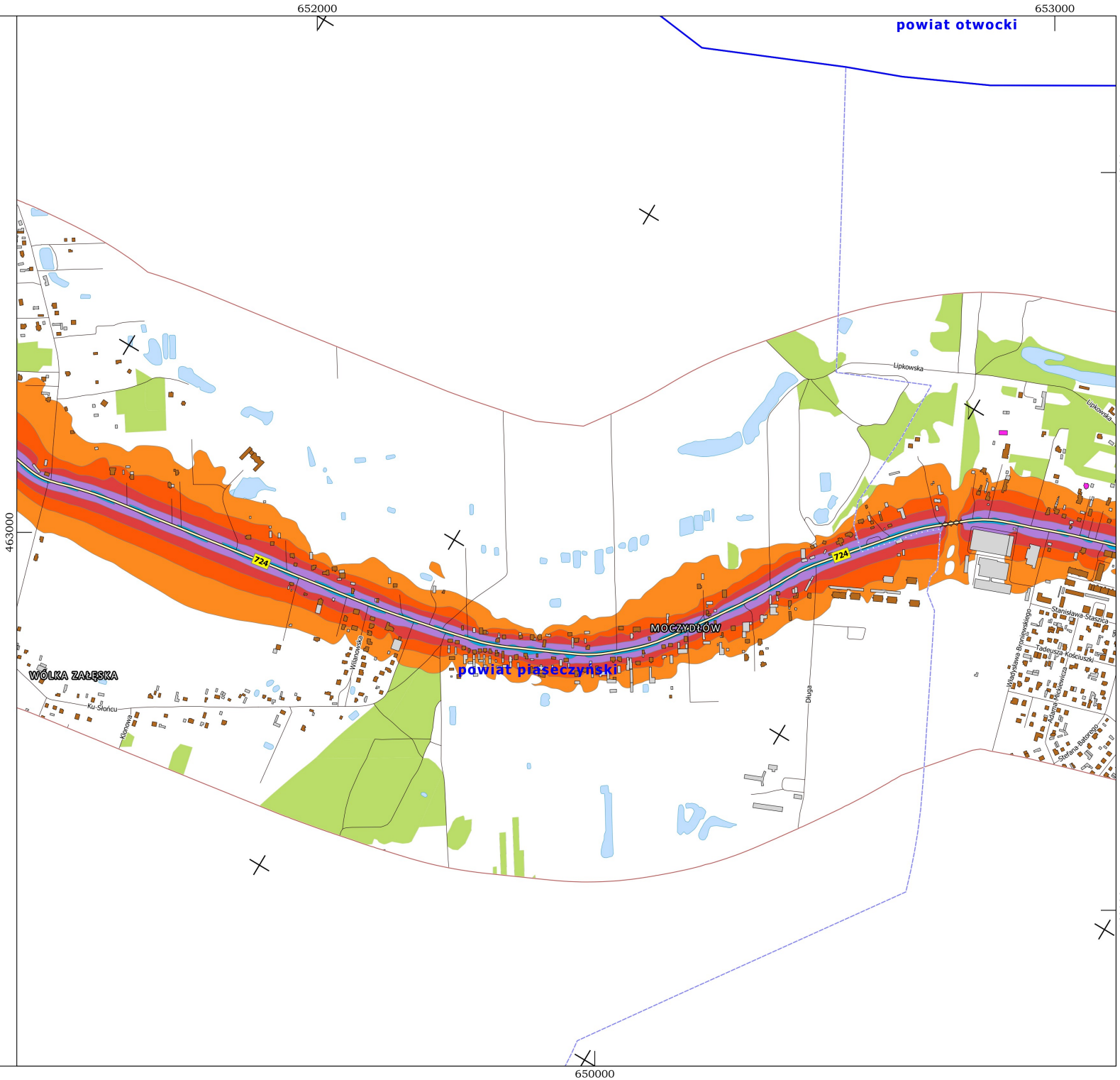

Układ współrzędnych "PL-1992"
Skala 1: 10 000

0 200 400 600 800 m

Zamawiający
Mazowiecki Zarząd Dróg Wojewódzkich
ul. Mazowiecka 14, 00-048 Warszawa

Wykonawca:
LEMITOR Ochrona Środowiska sp. z o.o. sp. k.
ul. Długosza 40, 51-162 Wrocław

Strategiczna mapa hałasu
istniejącego stanu klimatu akustycznego
obszarów położonych w otoczeniu dróg wojewódzkich
województwa mazowieckiego

Mapa imisyjna, wskaźnik L_{DWN}

Arkusz 150/174

Legenda

- Granice powiatów
- Jednostki ewidencyjne
- Bufor 600 m
- Analizowane odcinki dróg wojewódzkich
- Pozostałe drogi
- Mosty, wiadukty
- Ekrany akustyczne
- Wody
- Tereny zieleni

Budynki

- szpitali, domów opieki społecznej
- szkół, przedszkoli, żłobków
- mieszkalne
- pozostałe

Przedziały imisji L_{DWN}

- 55,0 - 59,9 dB
- 60,0 - 64,9 dB
- 65,0 - 69,9 dB
- 70,0 - 74,9 dB
- 75,0 - 79,9 dB
- ≥ 80,0 dB

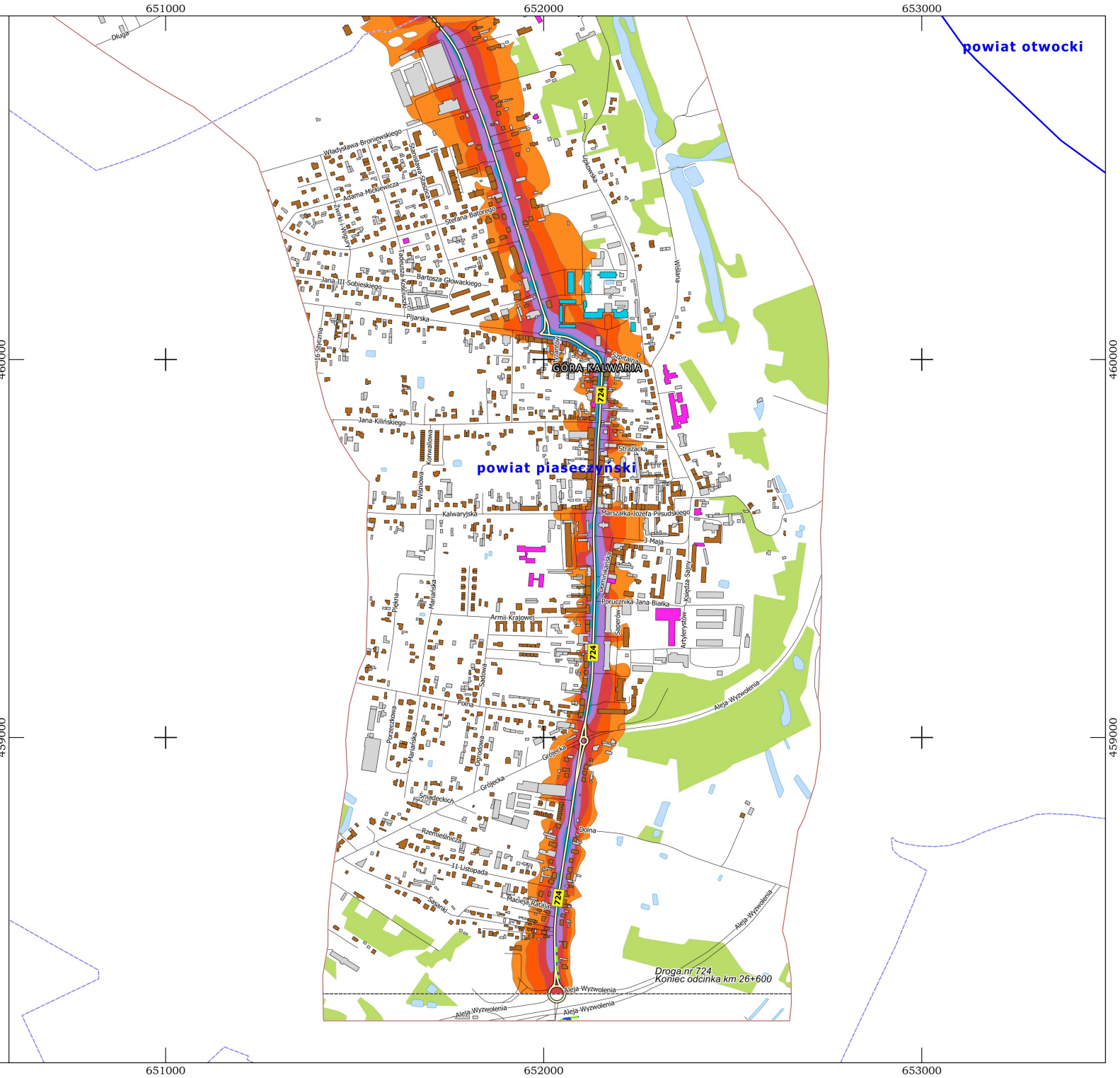

N

Układ współrzędnych "PL-1992"
Skala 1: 10 000

0 200 400 600 800 m

Zamawiający
Mazowiecki Zarząd Dróg Wojewódzkich
ul. Mazowiecka 14, 00-048 Warszawa

Wykonawca:
LEMITOR Ochrona Środowiska sp. z o.o. sp. k.
ul. Długosza 40, 51-162 Wrocław

Strategiczna mapa hałasu
istniejącego stanu klimatu akustycznego
obszarów położonych w otoczeniu dróg wojewódzkich
województwa mazowieckiego

Mapa imisyjna, wskaźnik L_{DWN}

Arkusz 151/174

Legenda

- Granice powiatów
- Jednostki ewidencyjne
- Bufor 600 m
- Analizowane odcinki dróg wojewódzkich
- Pozostałe drogi
- Mosty, wiadukty
- Ekrany akustyczne
- Wody
- Tereny zieleni

Budynki

- szpitali, domów opieki społecznej
- szkół, przedszkoli, żłobków
- mieszkalne
- pozostałe

Przedziały imisji L_{DWN}

- 55,0 - 59,9 dB
- 60,0 - 64,9 dB
- 65,0 - 69,9 dB
- 70,0 - 74,9 dB
- 75,0 - 79,9 dB
- ≥ 80,0 dB

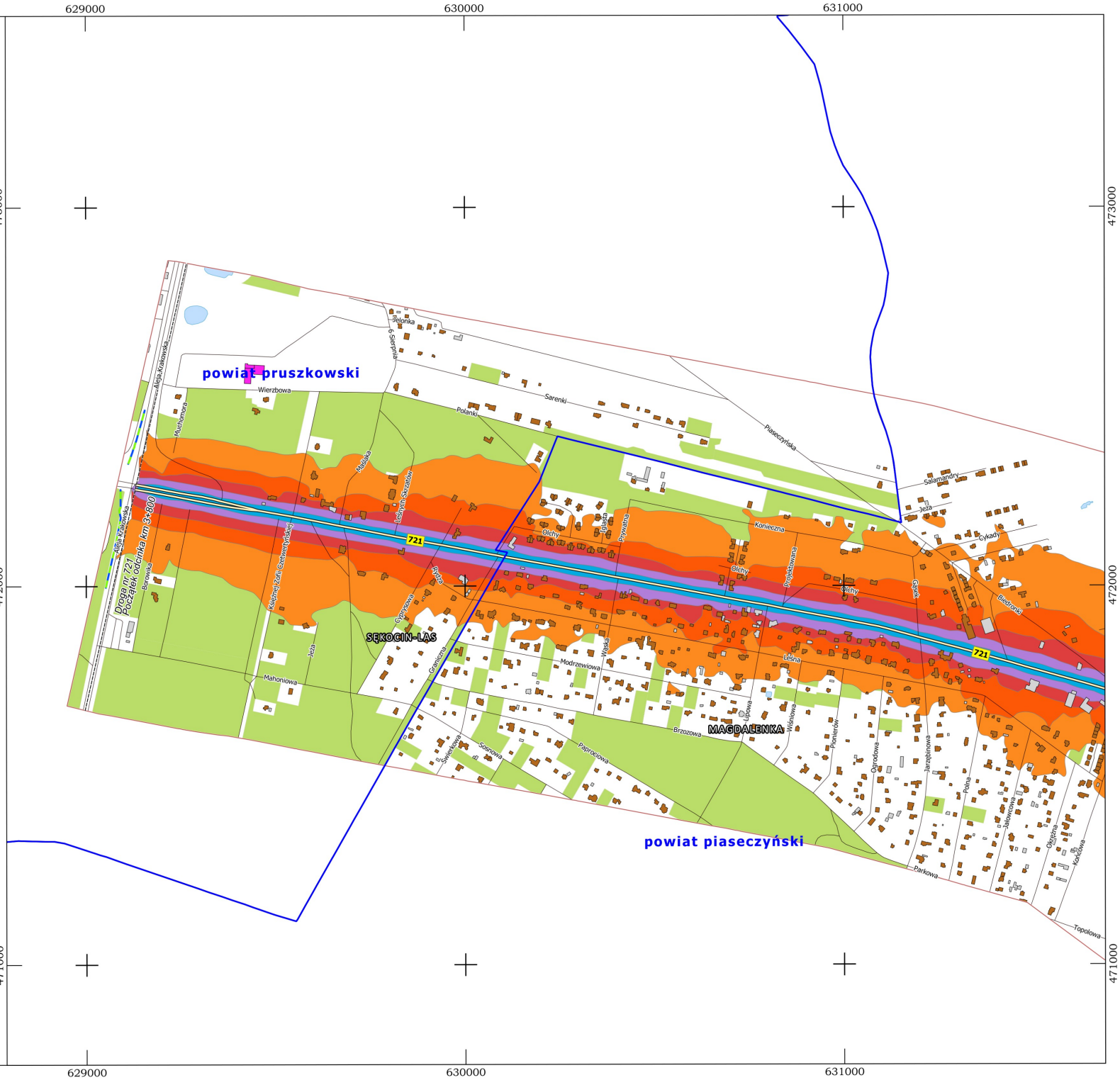
629000
630000
631000
473000
472000
471000
powiat pruszkowski
powiat piaseczyński
SĘKOCIN-LAS
MAGDALENKA
721
Droga nr 721
Początek odcinka km 3+800
Aleja Krakowska
Wierzbowa
Polanki
Sarenki
Piaseczyńska
Salamandry
Jeża
Cykady
Konieczna
Olchy
Projektowana
Leśnych Skrzatów
Kasztanowa
Bukowa
Brzozowa
Modrzewiowa
Leśna
Mahoniowa
Graniczna
Wiejska
Sosnowa
Świerkowa
Paprociowa
Parkowa
Topolowa
Jarzębinowa
Jaśminowa
Olszyna
Kwiatowa
Ogrodowa
Pionierów
Wiśniowa
Lipowa
Bluszczowa
Cyprysowa
Akacjowa
Kwietnej Łąki (Czerwcowej)
Berberysowa
Malinowa
Jesionowa
Jodłowa
Jeżynowa
Jałowcowa
Jagodowa
Jabłoniowa
Grabowa
Gruszkowa
Dębowa
Czereśniowa
Brzoskwiniowa
Bukowińska
Bielanek
Polna
Jarzębinowa
Ogrodowa
Pionierów
Wiśniowa
Lipowa
Leśna
Modrzewi

Strategiczna mapa hałasu
istniejącego stanu klimatu akustycznego
obszarów położonych w otoczeniu dróg wojewódzkich
województwa mazowieckiego

Mapa imisyjna, wskaźnik L_{DWN}

Arkusz 152/174

Legenda

- Granice powiatów
- Jednostki ewidencyjne
- Bufor 600 m
- Analizowane odcinki dróg wojewódzkich
- Pozostałe drogi
- Mosty, wiadukty
- Ekrany akustyczne
- Wody
- Tereny zieleni

Budynki

- szpitali, domów opieki społecznej
- szkół, przedszkoli, żłobków
- mieszkalne
- pozostałe

Przedziały imisji L_{DWN}

- 55,0 - 59,9 dB
- 60,0 - 64,9 dB
- 65,0 - 69,9 dB
- 70,0 - 74,9 dB
- 75,0 - 79,9 dB
- ≥ 80,0 dB

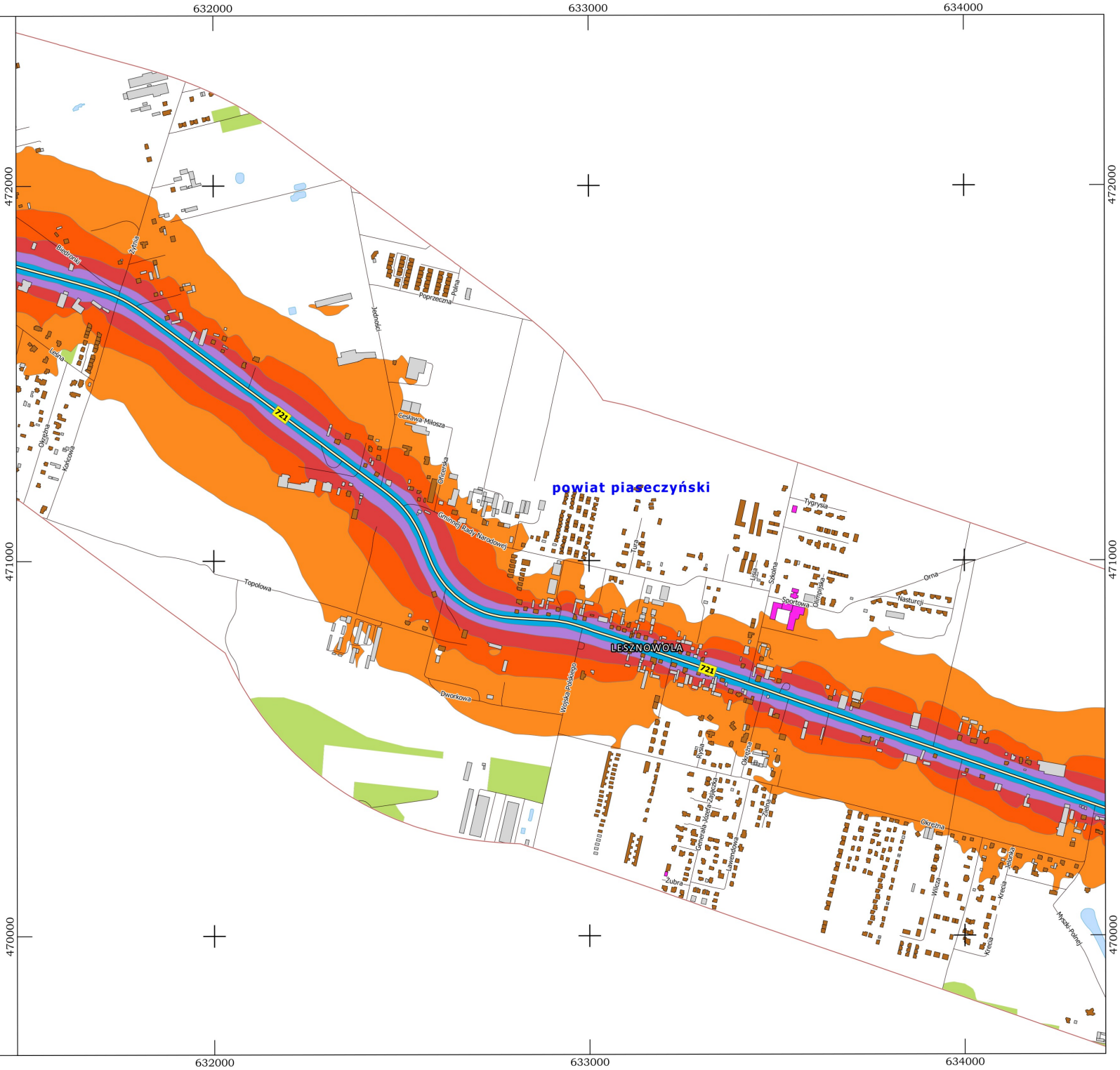

N

Układ współrzędnych "PL-1992"
Skala 1: 10 000

0 200 400 600 800 m

Zamawiający
Mazowiecki Zarząd Dróg Wojewódzkich
ul. Mazowiecka 14, 00-048 Warszawa

Mazowiecki Zarząd Dróg Wojewódzkich w Warszawie

Wykonawca:
LEMITOR Ochrona Środowiska sp. z o.o. sp. k.
ul. Długosza 40, 51-162 Wrocław

lemitor OCHRONA ŚRODOWISKA

Strategiczna mapa hałasu
istniejącego stanu klimatu akustycznego
obszarów położonych w otoczeniu dróg wojewódzkich
województwa mazowieckiego

Mapa imisyjna, wskaźnik L_{DWN}

Arkusz 153/174

Legenda

- Granice powiatów
- Jednostki ewidencyjne
- Bufor 600 m
- Analizowane odcinki dróg wojewódzkich
- Pozostałe drogi
- Mosty, wiadukty
- Ekrany akustyczne
- Wody
- Tereny zieleni

Budynki

- szpitali, domów opieki społecznej
- szkół, przedszkoli, żłobków
- mieszkalne
- pozostałe

Przedziały imisji L_{DWN}

- 55,0 - 59,9 dB
- 60,0 - 64,9 dB
- 65,0 - 69,9 dB
- 70,0 - 74,9 dB
- 75,0 - 79,9 dB
- ≥ 80,0 dB

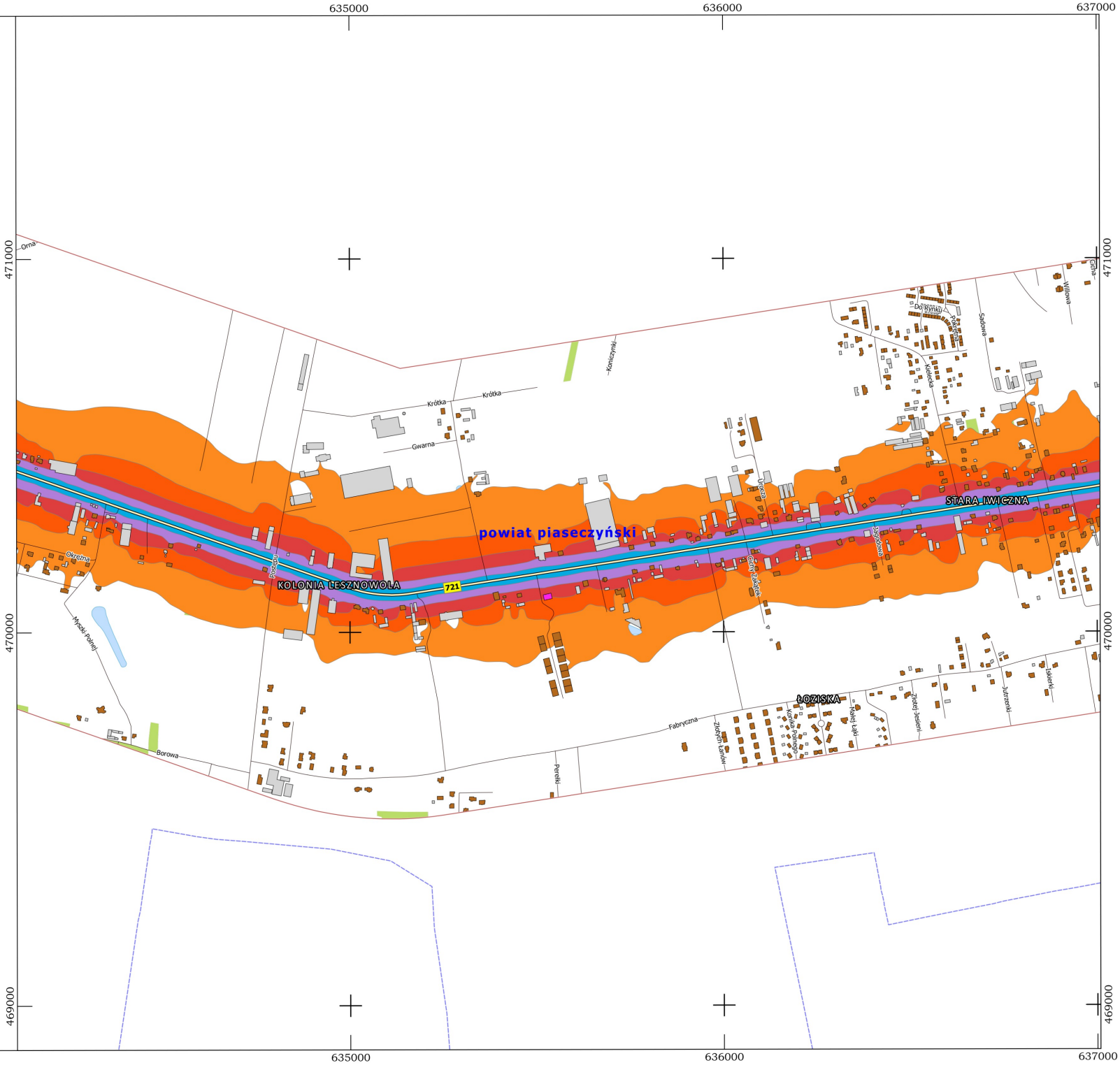

N

Układ współrzędnych "PL-1992"
Skala 1: 10 000

0 200 400 600 800 m

Zamawiający
Mazowiecki Zarząd Dróg Wojewódzkich
ul. Mazowiecka 14, 00-048 Warszawa

Mazowiecki Zarząd Dróg Wojewódzkich w Warszawie

Wykonawca:
LEMITOR Ochrona Środowiska sp. z o.o. sp. k.
ul. Długosza 40, 51-162 Wrocław

lemitor OCHRONA ŚRODOWISKA

Strategiczna mapa hałasu
istniejącego stanu klimatu akustycznego
obszarów położonych w otoczeniu dróg wojewódzkich
województwa mazowieckiego

Mapa imisyjna, wskaźnik L_{DWN}

Arkusz 154/174

Legenda

- Granice powiatów
- Jednostki ewidencyjne
- Bufor 600 m
- Analizowane odcinki dróg wojewódzkich
- Pozostałe drogi
- Mosty, wiadukty
- Ekrany akustyczne
- Wody
- Tereny zieleni

Budynki

- szpitali, domów opieki społecznej
- szkół, przedszkoli, żłobków
- mieszkalne
- pozostałe

Przedziały imisji L_{DWN}

- 55,0 - 59,9 dB
- 60,0 - 64,9 dB
- 65,0 - 69,9 dB
- 70,0 - 74,9 dB
- 75,0 - 79,9 dB
- ≥ 80,0 dB

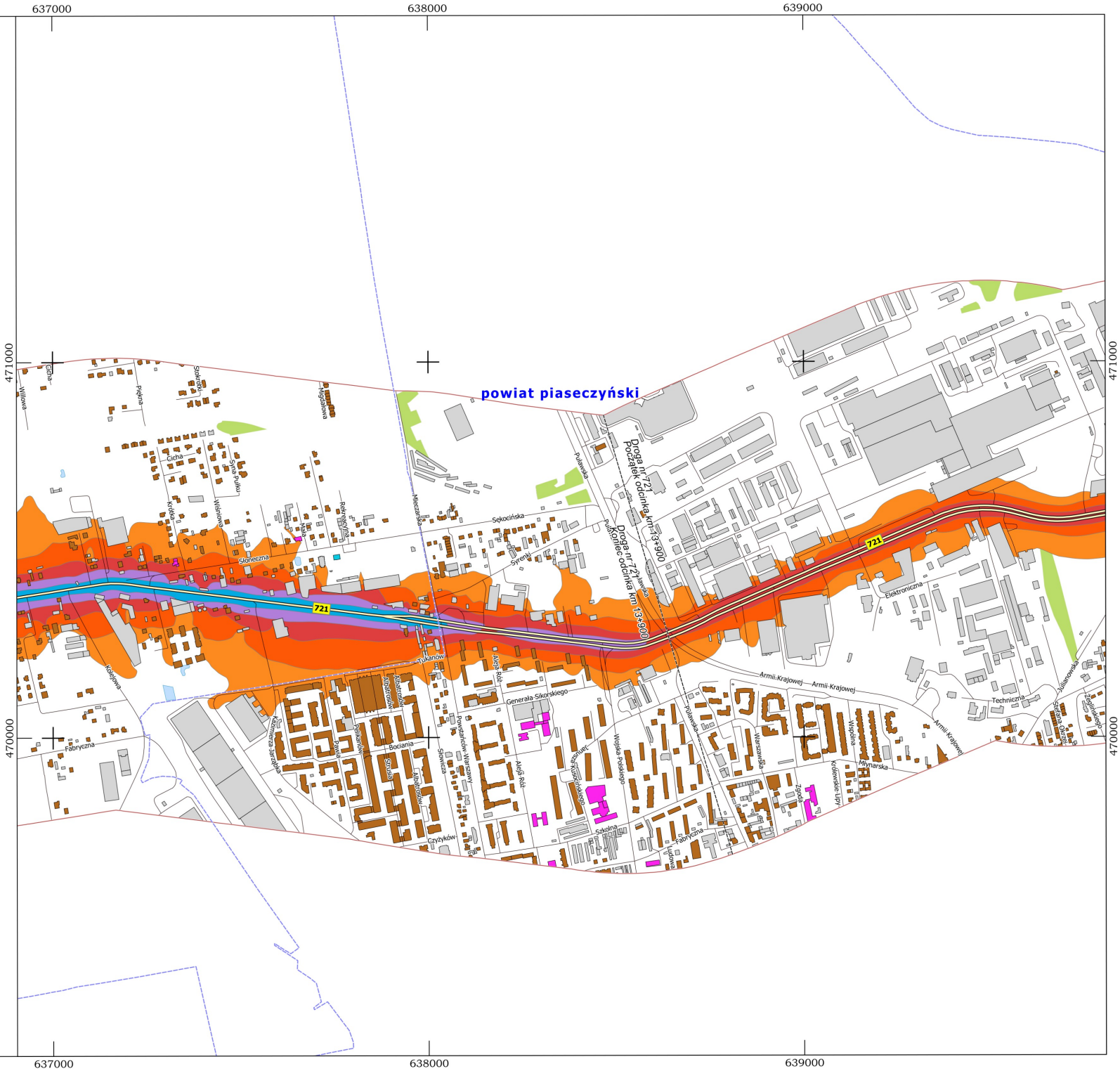
637000
638000
639000
471000
470000
powiat piaseczyński
Droga nr 721
Początek odcinka km 13+900
Droga nr 721
Koniec odcinka km 13+900
721
Słoneczna
Sękocińska
Armii Krajowej
Armii Krajowej
Generała Sikorskiego
Bocianiej
Fabryczna
Elektroniczna
Techniczna
Mysłakowska
Mysłakowska
Mysłakowska

Strategiczna mapa hałasu
istniejącego stanu klimatu akustycznego
obszarów położonych w otoczeniu dróg wojewódzkich
województwa mazowieckiego

Mapa imisyjna, wskaźnik L_{DWN}

Arkusz 155/174

Legenda

- Granice powiatów
- Jednostki ewidencyjne
- Bufor 600 m
- Analizowane odcinki dróg wojewódzkich
- Pozostałe drogi
- Mosty, wiadukty
- Ekrany akustyczne
- Wody
- Tereny zieleni

Budynki

- szpitali, domów opieki społecznej
- szkół, przedszkoli, żłobków
- mieszkalne
- pozostałe

Przedziały imisji L_{DWN}

- 55,0 - 59,9 dB
- 60,0 - 64,9 dB
- 65,0 - 69,9 dB
- 70,0 - 74,9 dB
- 75,0 - 79,9 dB
- ≥ 80,0 dB

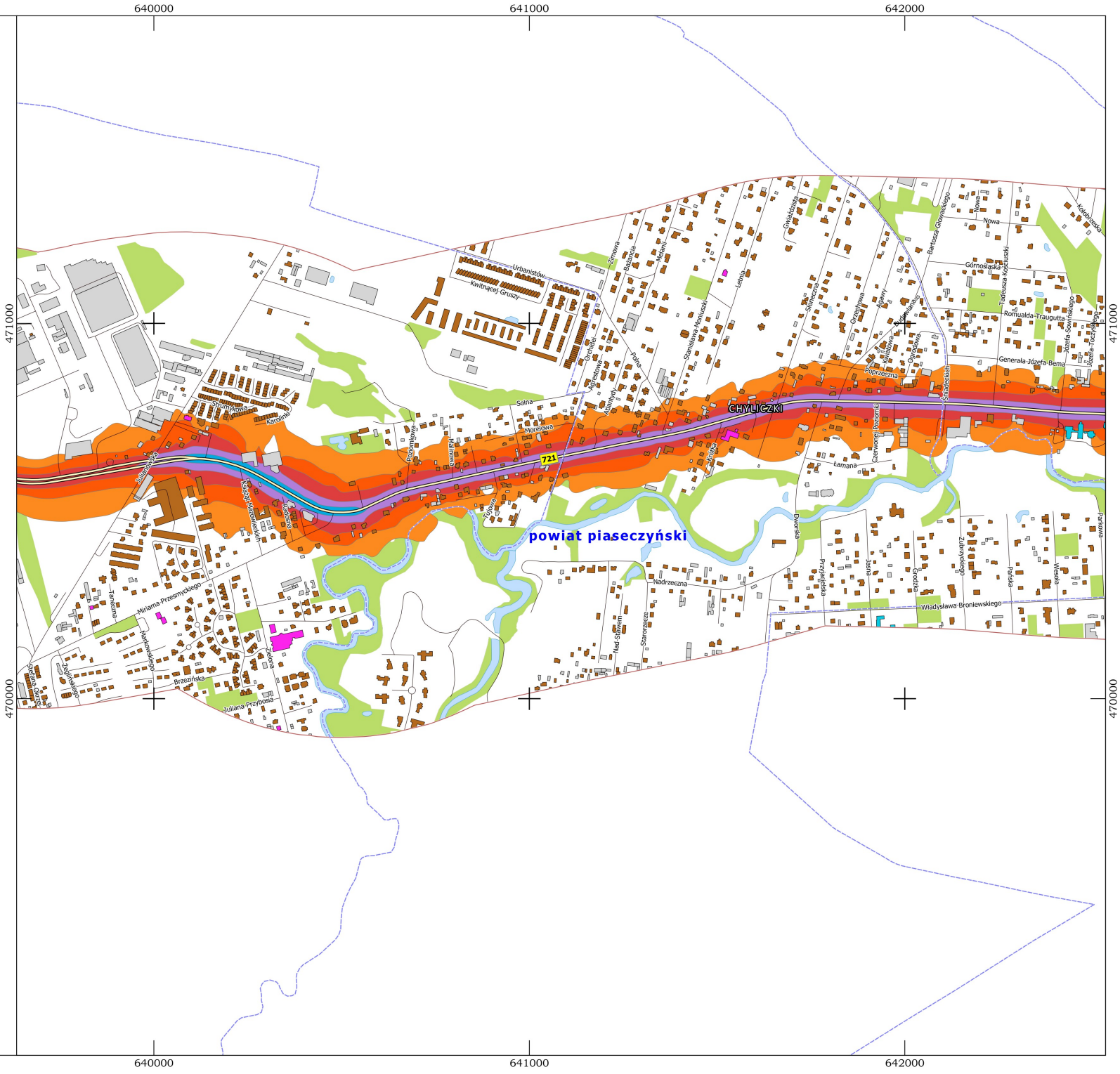

N

Układ współrzędnych "PL-1992"
Skala 1: 10 000

0 200 400 600 800 m

Zamawiający
Mazowiecki Zarząd Dróg Wojewódzkich
ul. Mazowiecka 14, 00-048 Warszawa

Mazowiecki Zarząd Dróg Wojewódzkich w Warszawie

Wykonawca:
LEMITOR Ochrona Środowiska sp. z o.o. sp. k.
ul. Długosza 40, 51-162 Wrocław

lemitor OCHRONA ŚRODOWISKA

Strategiczna mapa hałasu
istniejącego stanu klimatu akustycznego
obszarów położonych w otoczeniu dróg wojewódzkich
województwa mazowieckiego

Mapa imisyjna, wskaźnik L_{DWN}

Arkusz 156/174

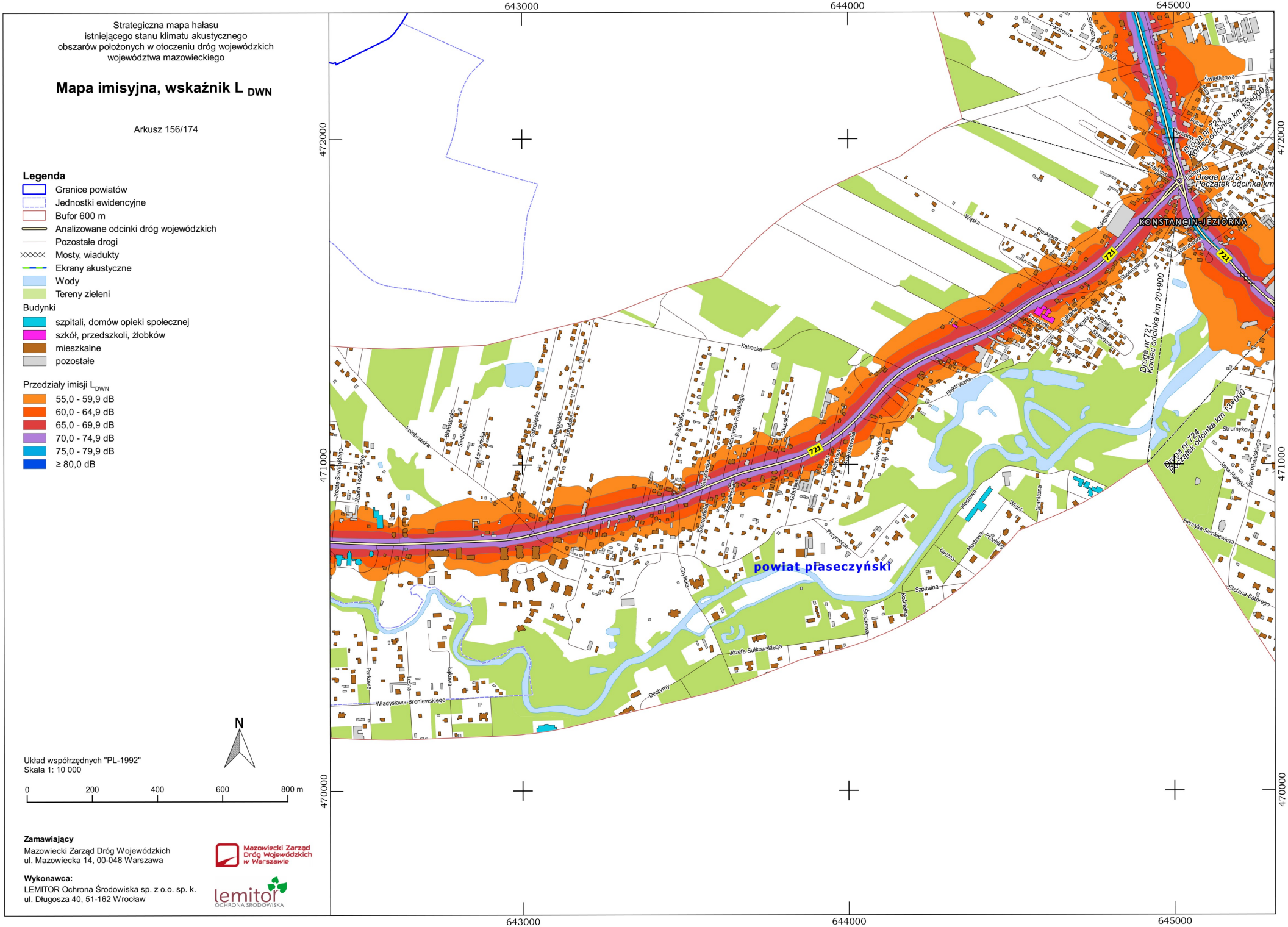

Legenda

- Granice powiatów
- Jednostki ewidencyjne
- Bufor 600 m
- Analizowane odcinki dróg wojewódzkich
- Pozostałe drogi
- Mosty, wiadukty
- Ekrany akustyczne
- Wody
- Tereny zieleni

Budynki

- szpitali, domów opieki społecznej
- szkół, przedszkoli, żłobków
- mieszkalne
- pozostałe

Przedziały imisji L_{DWN}

- 55,0 - 59,9 dB
- 60,0 - 64,9 dB
- 65,0 - 69,9 dB
- 70,0 - 74,9 dB
- 75,0 - 79,9 dB
- ≥ 80,0 dB

N

Układ współrzędnych "PL-1992"
Skala 1: 10 000

0 200 400 600 800 m

Zamawiający
Mazowiecki Zarząd Dróg Wojewódzkich
ul. Mazowiecka 14, 00-048 Warszawa

Mazowiecki Zarząd Dróg Wojewódzkich w Warszawie

Wykonawca:
LEMITOR Ochrona Środowiska sp. z o.o. sp. k.
ul. Długosza 40, 51-162 Wrocław

lemitor OCHRONA ŚRODOWISKA

Strategiczna mapa hałasu
istniejącego stanu klimatu akustycznego
obszarów położonych w otoczeniu dróg wojewódzkich
województwa mazowieckiego

Mapa imisyjna, wskaźnik L_{DWN}

Arkusz 157/174

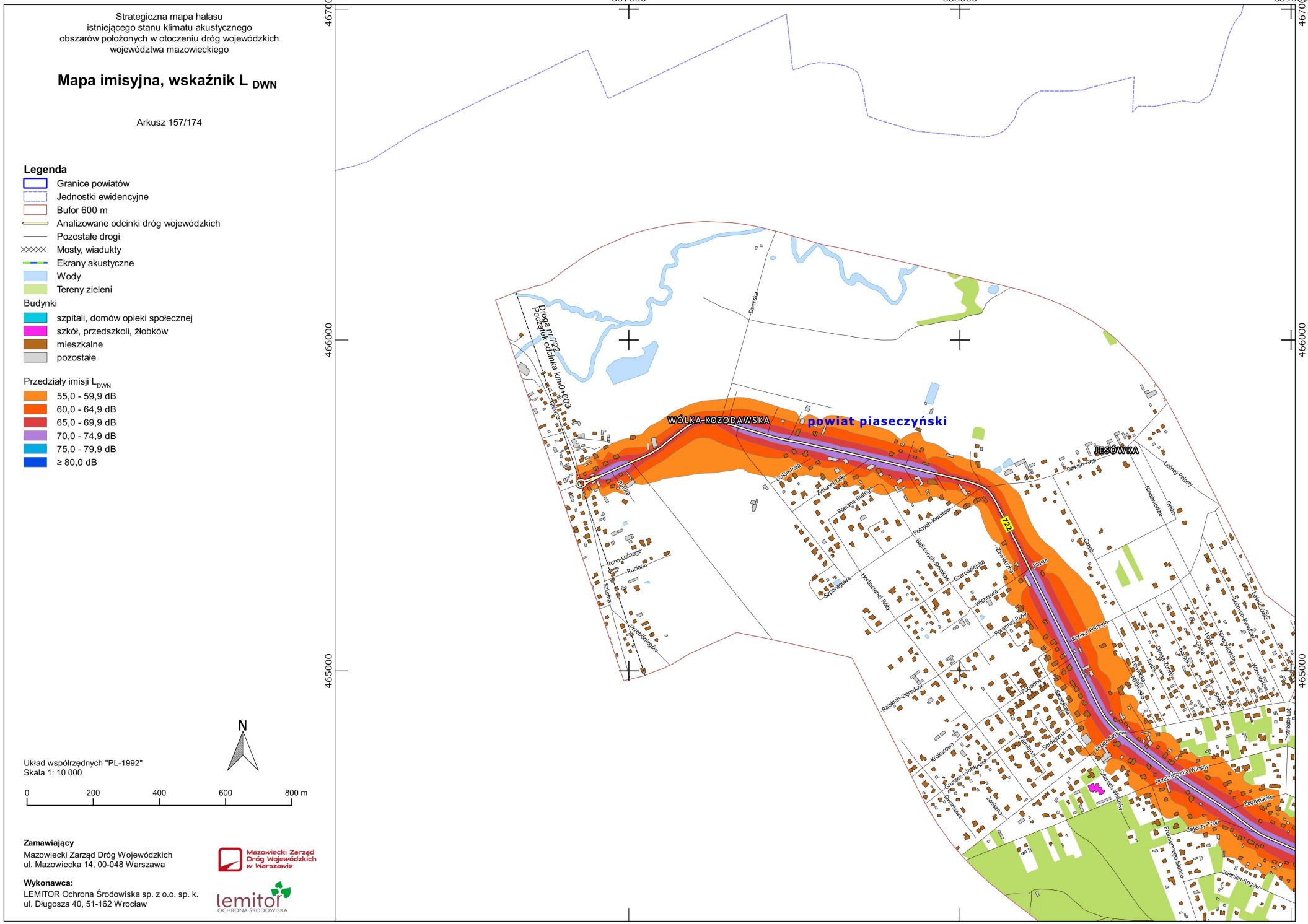

Legenda

- Granice powiatów
- Jednostki ewidencyjne
- Bufor 600 m
- Analizowane odcinki dróg wojewódzkich
- Pozostałe drogi
- Mosty, wiadukty
- Ekrany akustyczne
- Wody
- Tereny zieleni

Budynki

- szpitali, domów opieki społecznej
- szkół, przedszkoli, żłobków
- mieszkalne
- pozostałe

Przedziały imisji L_{DWN}

- 55,0 - 59,9 dB
- 60,0 - 64,9 dB
- 65,0 - 69,9 dB
- 70,0 - 74,9 dB
- 75,0 - 79,9 dB
- ≥ 80,0 dB

N

Układ współrzędnych "PL-1992"
Skala 1: 10 000

0 200 400 600 800 m

Zamawiający
Mazowiecki Zarząd Dróg Wojewódzkich
ul. Mazowiecka 14, 00-048 Warszawa

Wykonawca:
LEMITOR Ochrona Środowiska sp. z o.o. sp. k.
ul. Długosza 40, 51-162 Wrocław

Strategiczna mapa hałasu
istniejącego stanu klimatu akustycznego
obszarów położonych w otoczeniu dróg wojewódzkich
województwa mazowieckiego

Mapa imisyjna, wskaźnik L_{DWN}

Arkusz 158/174

Legenda

- Granice powiatów
- Jednostki ewidencyjne
- Bufor 600 m
- Analizowane odcinki dróg wojewódzkich
- Pozostałe drogi
- Mosty, wiadukty
- Ekrany akustyczne
- Wody
- Tereny zieleni

Budynki

- szpitali, domów opieki społecznej
- szkół, przedszkoli, żłobków
- mieszkalne
- pozostałe

Przedziały imisji L_{DWN}

- 55,0 - 59,9 dB
- 60,0 - 64,9 dB
- 65,0 - 69,9 dB
- 70,0 - 74,9 dB
- 75,0 - 79,9 dB
- ≥ 80,0 dB

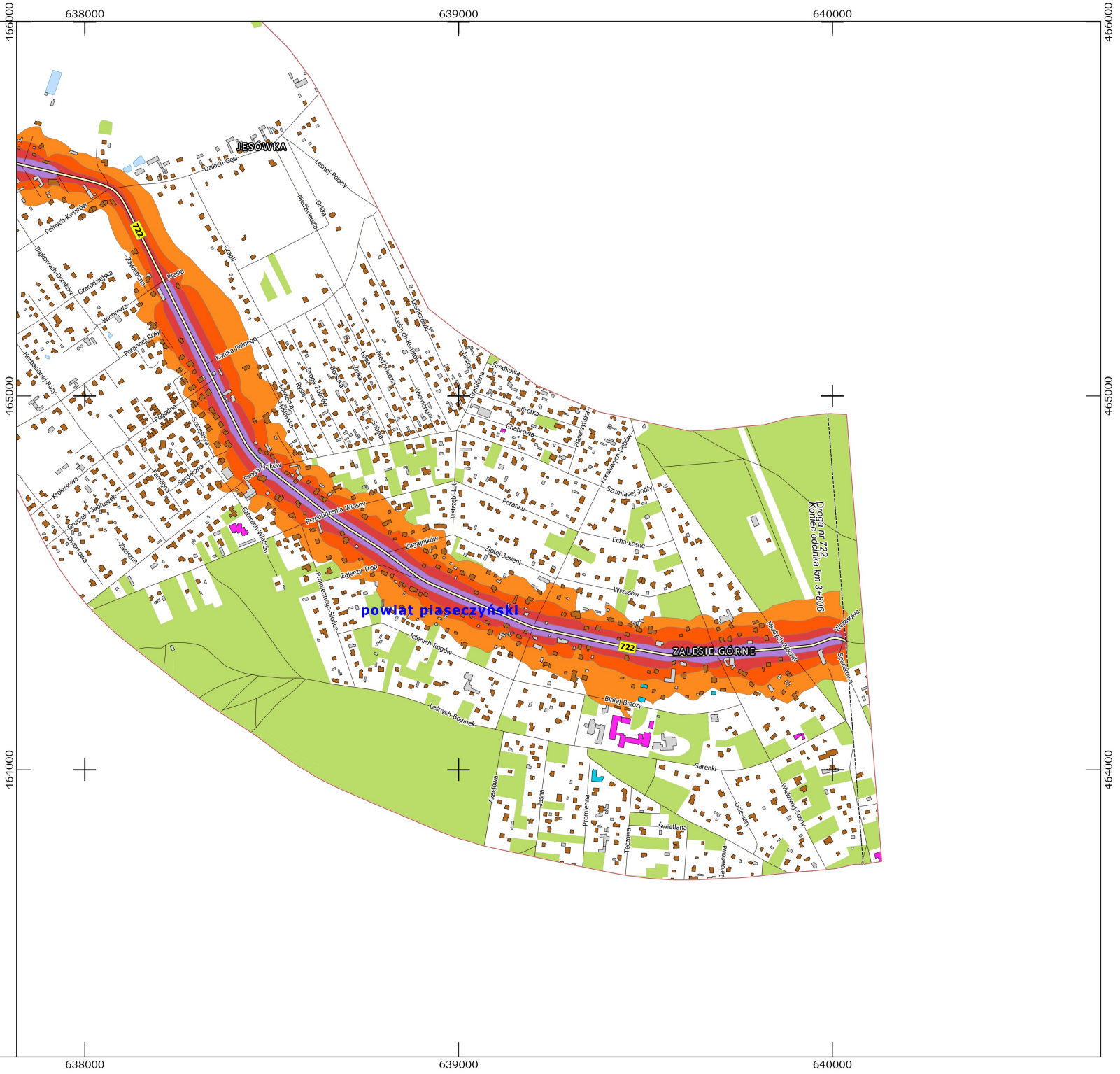

Zamawiający
Mazowiecki Zarząd Dróg Wojewódzkich
ul. Mazowiecka 14, 00-048 Warszawa

Wykonawca:
LEMITOR Ochrona Środowiska sp. z o.o. sp. k.
ul. Długosza 40, 51-162 Wrocław

Strategiczna mapa hałasu
istniejącego stanu klimatu akustycznego
obszarów położonych w otoczeniu dróg wojewódzkich
województwa mazowieckiego

Mapa imisyjna, wskaźnik L_{DWN}

Arkusz 159/174

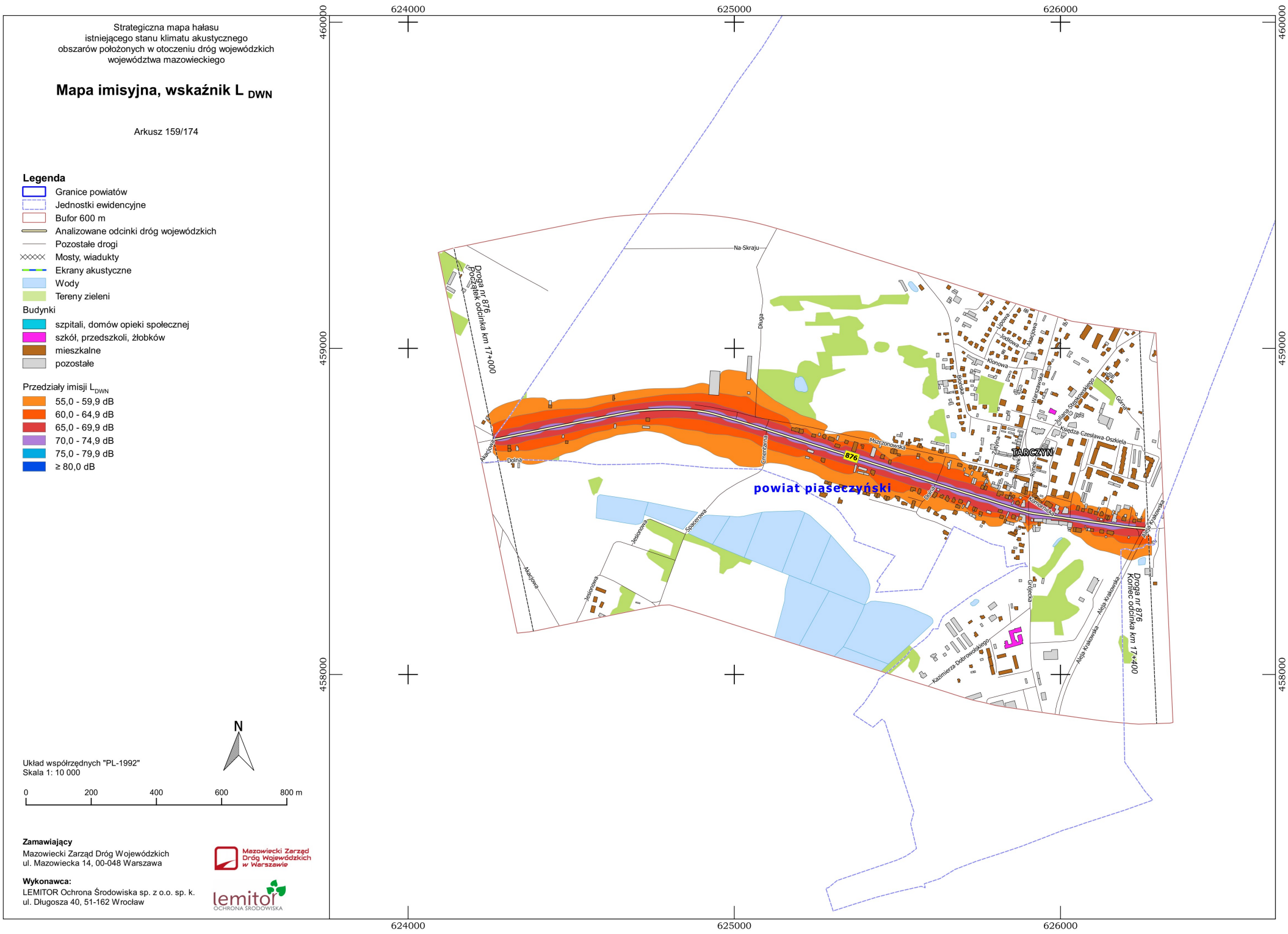

Legenda

- Granice powiatów
- Jednostki ewidencyjne
- Bufor 600 m
- Analizowane odcinki dróg wojewódzkich
- Pozostałe drogi
- Mosty, wiadukty
- Ekrany akustyczne
- Wody
- Tereny zieleni

Budynki

- szpitali, domów opieki społecznej
- szkół, przedszkoli, żłobków
- mieszkalne
- pozostałe

Przedziały imisji L_{DWN}

- 55,0 - 59,9 dB
- 60,0 - 64,9 dB
- 65,0 - 69,9 dB
- 70,0 - 74,9 dB
- 75,0 - 79,9 dB
- ≥ 80,0 dB

N

Układ współrzędnych "PL-1992"
Skala 1: 10 000

0 200 400 600 800 m

Zamawiający
Mazowiecki Zarząd Dróg Wojewódzkich
ul. Mazowiecka 14, 00-048 Warszawa

Mazowiecki Zarząd Dróg Wojewódzkich w Warszawie

Wykonawca:
LEMITOR Ochrona Środowiska sp. z o.o. sp. k.
ul. Długosza 40, 51-162 Wrocław

lemitor OCHRONA ŚRODOWISKA

Strategiczna mapa hałasu
istniejącego stanu klimatu akustycznego
obszarów położonych w otoczeniu dróg wojewódzkich
województwa mazowieckiego

Mapa imisyjna, wskaźnik L_{DWN}

Arkusz 160/174

Legenda

- Granice powiatów
- Jednostki ewidencyjne
- Bufor 600 m
- Analizowane odcinki dróg wojewódzkich
- Pozostałe drogi
- Mosty, wiadukty
- Ekrany akustyczne
- Wody
- Tereny zieleni

Budynki

- szpitali, domów opieki społecznej
- szkół, przedszkoli, żłobków
- mieszkalne
- pozostałe

Przedziały imisji L_{DWN}

- 55,0 - 59,9 dB
- 60,0 - 64,9 dB
- 65,0 - 69,9 dB
- 70,0 - 74,9 dB
- 75,0 - 79,9 dB
- ≥ 80,0 dB

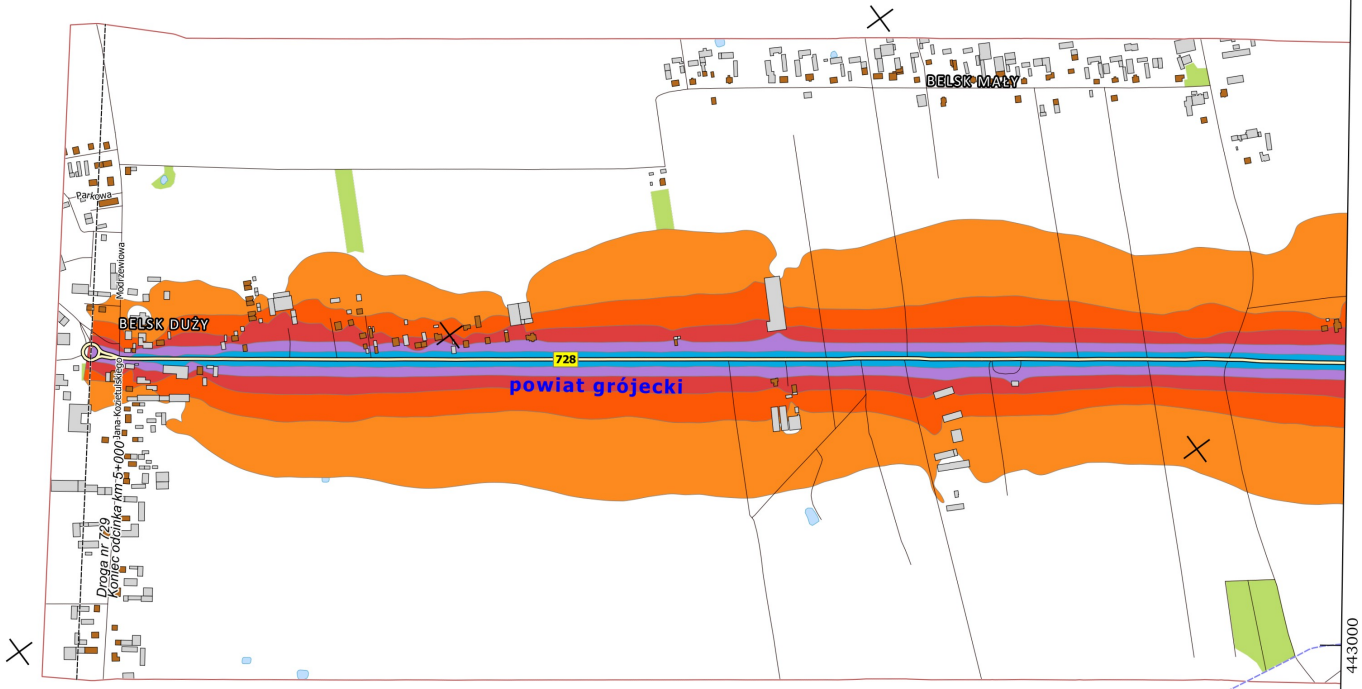

624000
444000
441000
443000
626000
627000

Układ współrzędnych "PL-1992"
Skala 1: 10 000

0 200 400 600 800 m

Zamawiający
Mazowiecki Zarząd Dróg Wojewódzkich
ul. Mazowiecka 14, 00-048 Warszawa

Wykonawca:
LEMITOR Ochrona Środowiska sp. z o.o. sp. k.
ul. Długosza 40, 51-162 Wrocław

Strategiczna mapa hałasu
istniejącego stanu klimatu akustycznego
obszarów położonych w otoczeniu dróg wojewódzkich
województwa mazowieckiego

Mapa imisyjna, wskaźnik L_{DWN}

Arkusz 161/174

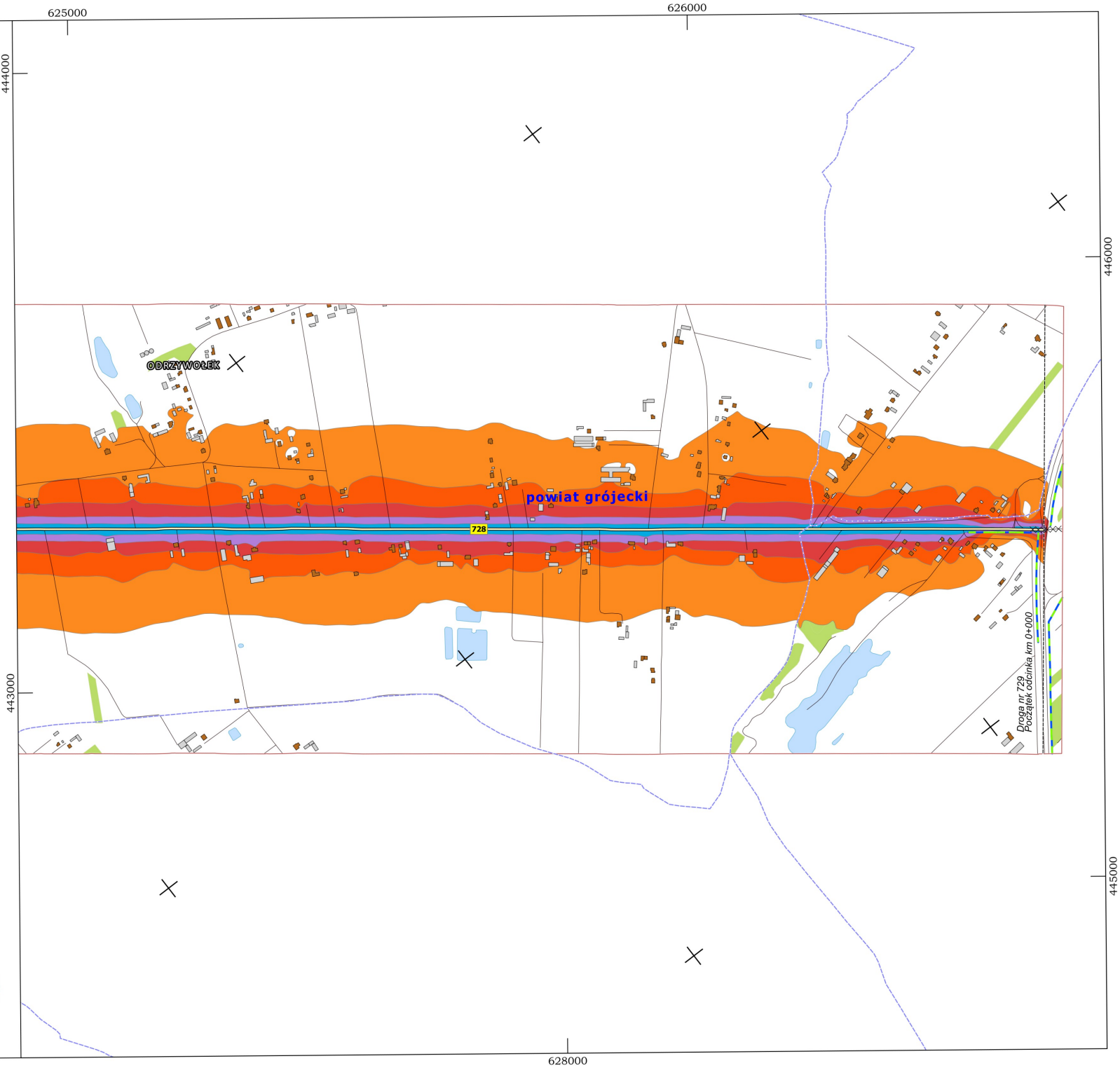

Legenda

- Granice powiatów
- Jednostki ewidencyjne
- Bufor 600 m
- Analizowane odcinki dróg wojewódzkich
- Pozostałe drogi
- Mosty, wiadukty
- Ekrany akustyczne
- Wody
- Tereny zieleni

Budynki

- szpitali, domów opieki społecznej
- szkół, przedszkoli, żłobków
- mieszkalne
- pozostałe

Przedziały imisji L_{DWN}

- 55,0 - 59,9 dB
- 60,0 - 64,9 dB
- 65,0 - 69,9 dB
- 70,0 - 74,9 dB
- 75,0 - 79,9 dB
- ≥ 80,0 dB

Układ współrzędnych "PL-1992"
Skala 1: 10 000

0 200 400 600 800 m

Zamawiający
Mazowiecki Zarząd Dróg Wojewódzkich
ul. Mazowiecka 14, 00-048 Warszawa

Wykonawca:
LEMITOR Ochrona Środowiska sp. z o.o. sp. k.
ul. Długosza 40, 51-162 Wrocław

Strategiczna mapa hałasu
istniejącego stanu klimatu akustycznego
obszarów położonych w otoczeniu dróg wojewódzkich
województwa mazowieckiego

Mapa imisyjna, wskaźnik L_{DWN}

Arkusz 162/174

Legenda

- Granice powiatów
- Jednostki ewidencyjne
- Bufor 600 m
- Analizowane odcinki dróg wojewódzkich
- Pozostałe drogi
- Mosty, wiadukty
- Ekrany akustyczne
- Wody
- Tereny zieleni

Budynki

- szpitali, domów opieki społecznej
- szkół, przedszkoli, żłobków
- mieszkalne
- pozostałe

Przedziały imisji L_{DWN}

- 55,0 - 59,9 dB
- 60,0 - 64,9 dB
- 65,0 - 69,9 dB
- 70,0 - 74,9 dB
- 75,0 - 79,9 dB
- ≥ 80,0 dB

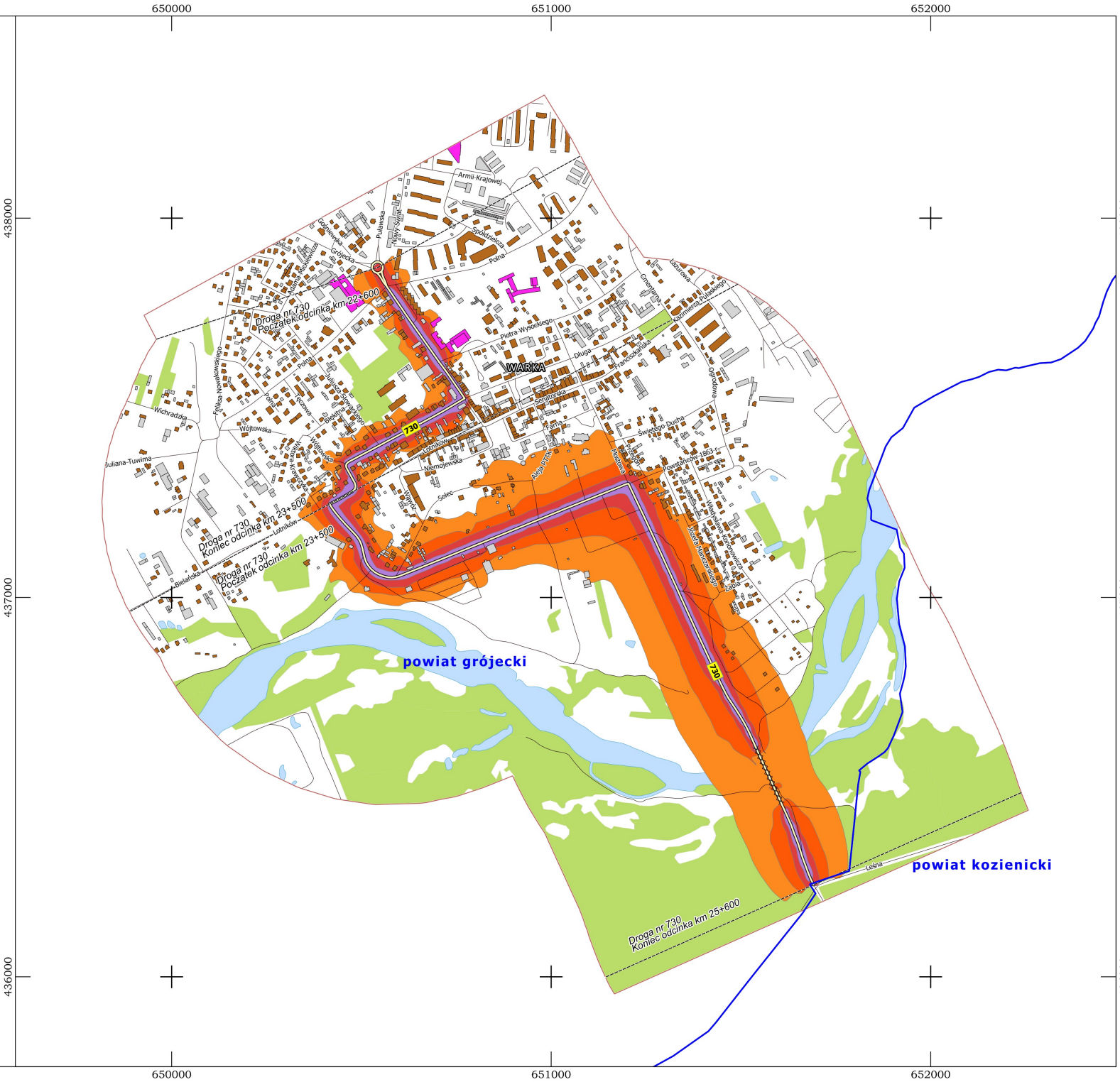

Układ współrzędnych "PL-1992"
Skala 1: 10 000

0 200 400 600 800 m

Zamawiający
Mazowiecki Zarząd Dróg Wojewódzkich
ul. Mazowiecka 14, 00-048 Warszawa

Mazowiecki Zarząd Dróg Wojewódzkich w Warszawie

Wykonawca:
LEMITOR Ochrona Środowiska sp. z o.o. sp. k.
ul. Długosza 40, 51-162 Wrocław

lemitor OCHRONA ŚRODOWISKA

Strategiczna mapa hałasu
istniejącego stanu klimatu akustycznego
obszarów położonych w otoczeniu dróg wojewódzkich
województwa mazowieckiego

Mapa imisyjna, wskaźnik L_{DWN}

Arkusz 163/174

Legenda

- Granice powiatów
- Jednostki ewidencyjne
- Bufor 600 m
- Analizowane odcinki dróg wojewódzkich
- Pozostałe drogi
- Mosty, wiadukty
- Ekrany akustyczne
- Wody
- Tereny zieleni

Budynki

- szpitali, domów opieki społecznej
- szkół, przedszkoli, żłobków
- mieszkalne
- pozostałe

Przedziały imisji L_{DWN}

- 55,0 - 59,9 dB
- 60,0 - 64,9 dB
- 65,0 - 69,9 dB
- 70,0 - 74,9 dB
- 75,0 - 79,9 dB
- ≥ 80,0 dB

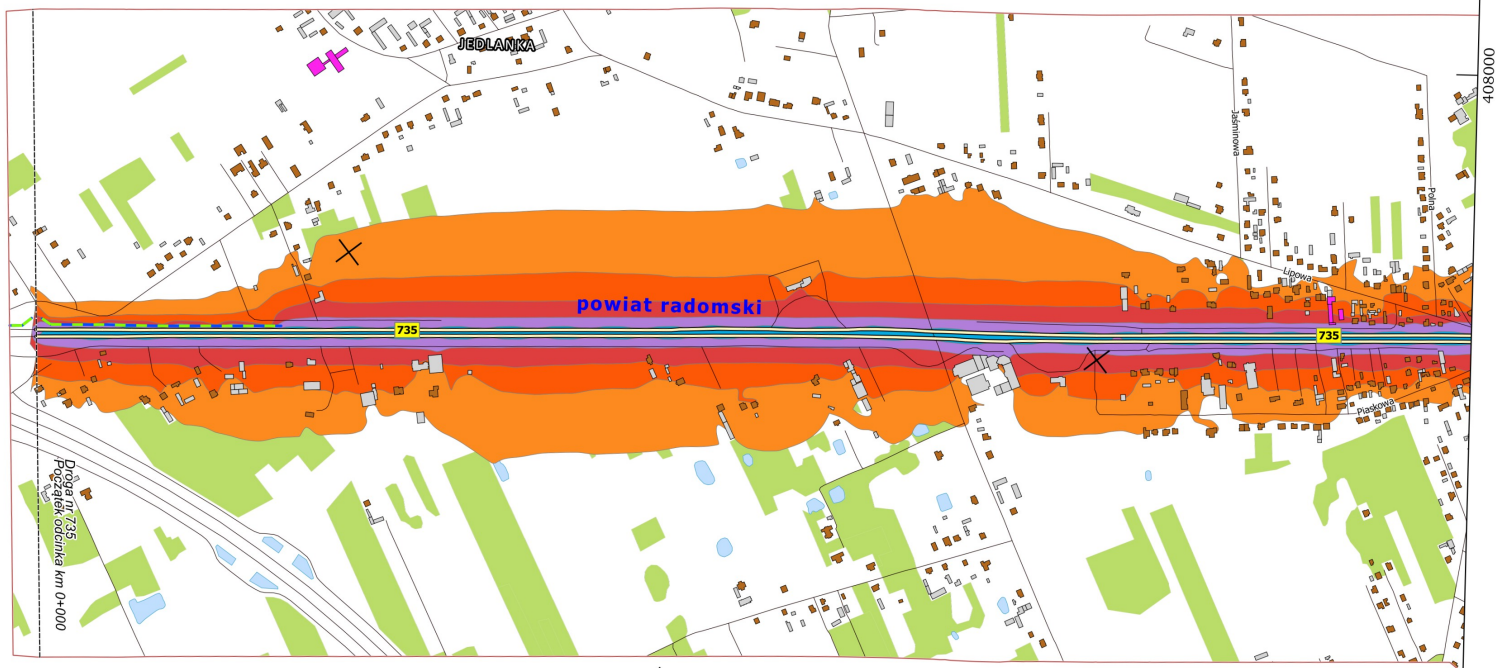

646000
647000
410000
409000
408000
407000
644000
645000

Układ współrzędnych "PL-1992"
Skala 1: 10 000

0 200 400 600 800 m

Zamawiający
Mazowiecki Zarząd Dróg Wojewódzkich
ul. Mazowiecka 14, 00-048 Warszawa

Wykonawca:
LEMITOR Ochrona Środowiska sp. z o.o. sp. k.
ul. Długosza 40, 51-162 Wrocław

Strategiczna mapa hałasu
istniejącego stanu klimatu akustycznego
obszarów położonych w otoczeniu dróg wojewódzkich
województwa mazowieckiego

Mapa imisyjna, wskaźnik L_{DWN}

Arkusz 164/174

Legenda

- Granice powiatów
- Jednostki ewidencyjne
- Bufor 600 m
- Analizowane odcinki dróg wojewódzkich
- Pozostałe drogi
- Mosty, wiadukty
- Ekrany akustyczne
- Wody
- Tereny zieleni

Budynki

- szpitali, domów opieki społecznej
- szkół, przedszkoli, żłobków
- mieszkalne
- pozostałe

Przedziały imisji L_{DWN}

- 55,0 - 59,9 dB
- 60,0 - 64,9 dB
- 65,0 - 69,9 dB
- 70,0 - 74,9 dB
- 75,0 - 79,9 dB
- ≥ 80,0 dB

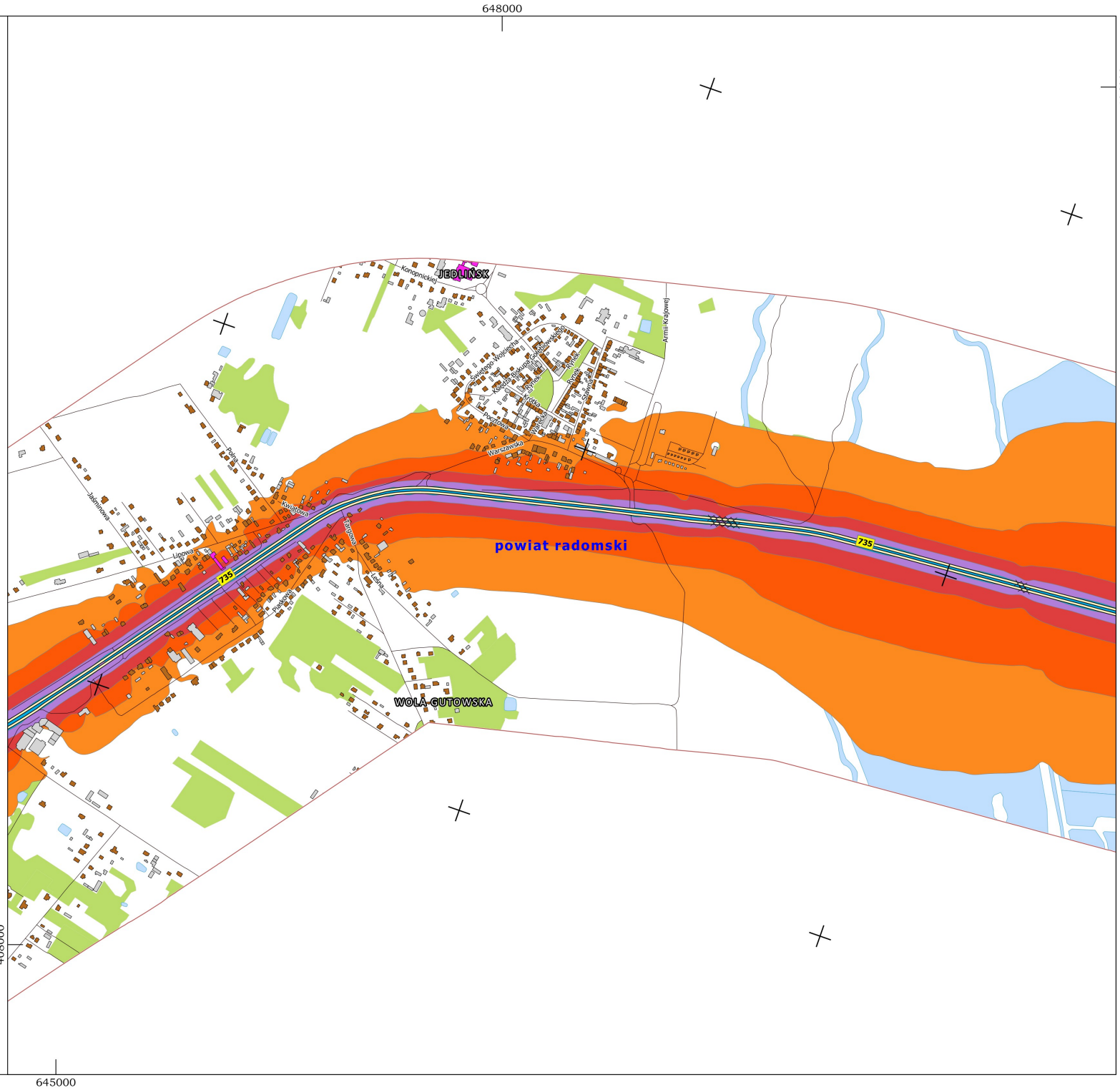

Układ współrzędnych "PL-1992"
Skala 1: 10 000

0 200 400 600 800 m

Zamawiający
Mazowiecki Zarząd Dróg Wojewódzkich
ul. Mazowiecka 14, 00-048 Warszawa

Wykonawca:
LEMITOR Ochrona Środowiska sp. z o.o. sp. k.
ul. Długosza 40, 51-162 Wrocław

Strategiczna mapa hałasu
istniejącego stanu klimatu akustycznego
obszarów położonych w otoczeniu dróg wojewódzkich
województwa mazowieckiego

Mapa imisyjna, wskaźnik L_{DWN}

Arkusz 165/174

Legenda

- Granice powiatów
- Jednostki ewidencyjne
- Bufor 600 m
- Analizowane odcinki dróg wojewódzkich
- Pozostałe drogi
- Mosty, wiadukty
- Ekrany akustyczne
- Wody
- Tereny zieleni

Budynki

- szpitali, domów opieki społecznej
- szkół, przedszkoli, żłobków
- mieszkalne
- pozostałe

Przedziały imisji L_{DWN}

- 55,0 - 59,9 dB
- 60,0 - 64,9 dB
- 65,0 - 69,9 dB
- 70,0 - 74,9 dB
- 75,0 - 79,9 dB
- ≥ 80,0 dB

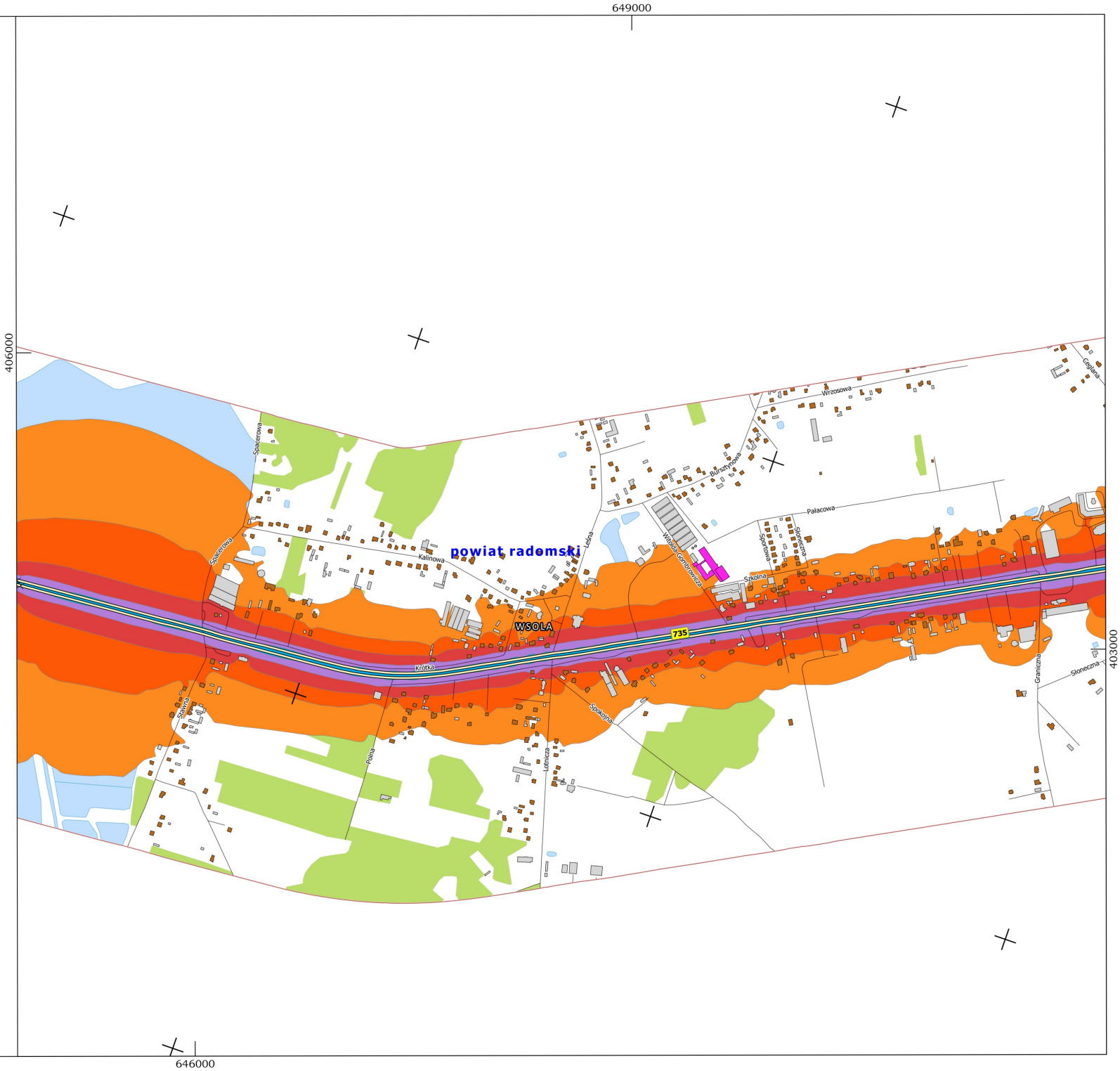

Układ współrzędnych "PL-1992"
Skala 1: 10 000

0 200 400 600 800 m

Zamawiający
Mazowiecki Zarząd Dróg Wojewódzkich
ul. Mazowiecka 14, 00-048 Warszawa

Wykonawca:
LEMITOR Ochrona Środowiska sp. z o.o. sp. k.
ul. Długosza 40, 51-162 Wrocław

Strategiczna mapa hałasu
istniejącego stanu klimatu akustycznego
obszarów położonych w otoczeniu dróg wojewódzkich
województwa mazowieckiego

Mapa imisyjna, wskaźnik L_{DWN}

Arkusz 166/174

Legenda

- Granice powiatów
- Jednostki ewidencyjne
- Bufor 600 m
- Analizowane odcinki dróg wojewódzkich
- Pozostałe drogi
- Mosty, wiadukty
- Ekrany akustyczne
- Wody
- Tereny zieleni

Budynki

- szpitali, domów opieki społecznej
- szkół, przedszkoli, żłobków
- mieszkalne
- pozostałe

Przedziały imisji L_{DWN}

- 55,0 - 59,9 dB
- 60,0 - 64,9 dB
- 65,0 - 69,9 dB
- 70,0 - 74,9 dB
- 75,0 - 79,9 dB
- ≥ 80,0 dB

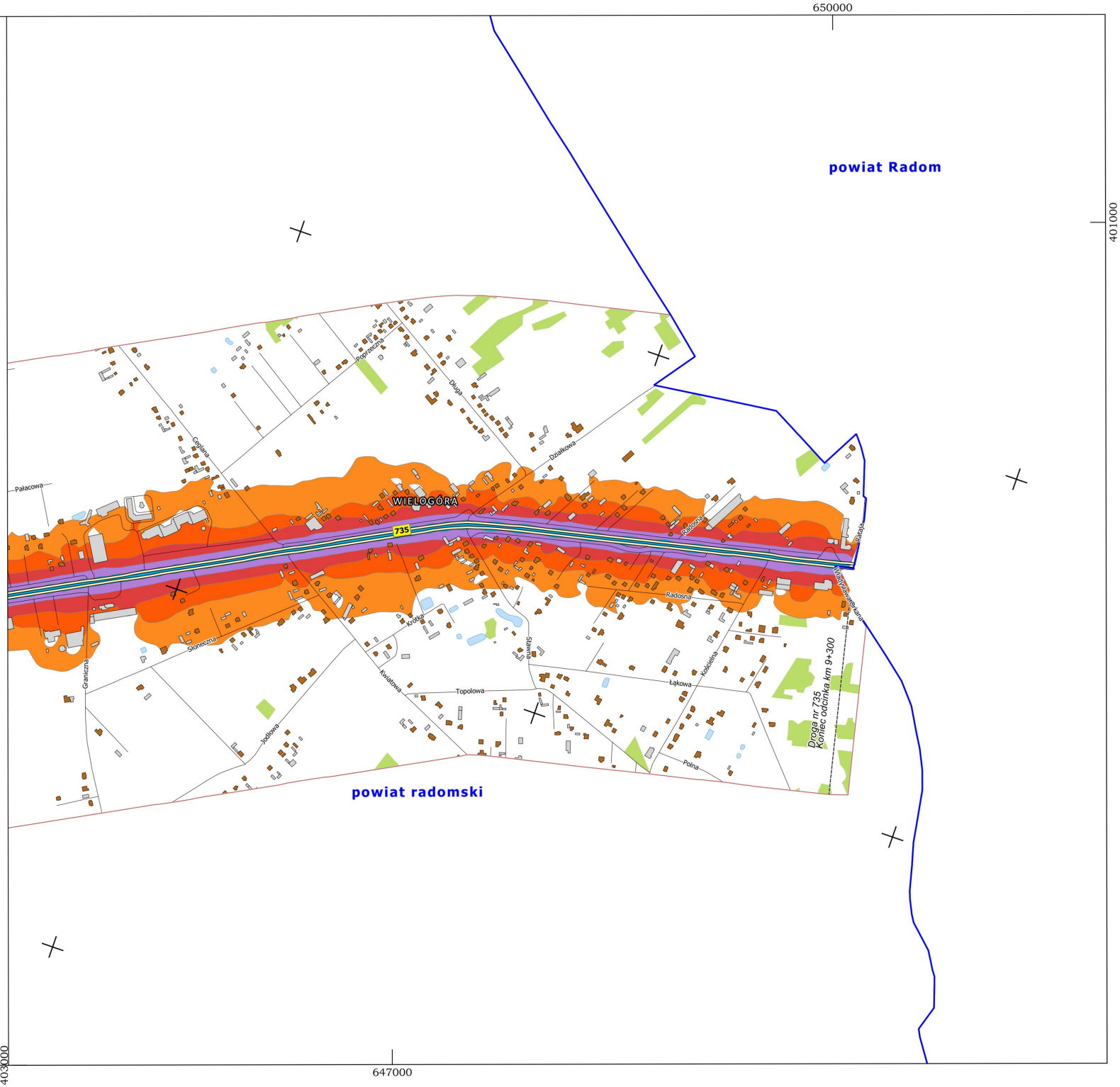

Układ współrzędnych "PL-1992"
Skala 1: 10 000

0 200 400 600 800 m

Zamawiający
Mazowiecki Zarząd Dróg Wojewódzkich
ul. Mazowiecka 14, 00-048 Warszawa

Wykonawca:
LEMITOR Ochrona Środowiska sp. z o.o. sp. k.
ul. Długosza 40, 51-162 Wrocław

Strategiczna mapa hałasu
istniejącego stanu klimatu akustycznego
obszarów położonych w otoczeniu dróg wojewódzkich
województwa mazowieckiego

Mapa imisyjna, wskaźnik L_{DWN}

Arkusz 167/174

Legenda

- Granice powiatów
- Jednostki ewidencyjne
- Bufor 600 m
- Analizowane odcinki dróg wojewódzkich
- Pozostałe drogi
- Mosty, wiadukty
- Ekrany akustyczne
- Wody
- Tereny zieleni

Budynki

- szpitali, domów opieki społecznej
- szkół, przedszkoli, żłobków
- mieszkalne
- pozostałe

Przedziały imisji L_{DWN}

- 55,0 - 59,9 dB
- 60,0 - 64,9 dB
- 65,0 - 69,9 dB
- 70,0 - 74,9 dB
- 75,0 - 79,9 dB
- ≥ 80,0 dB

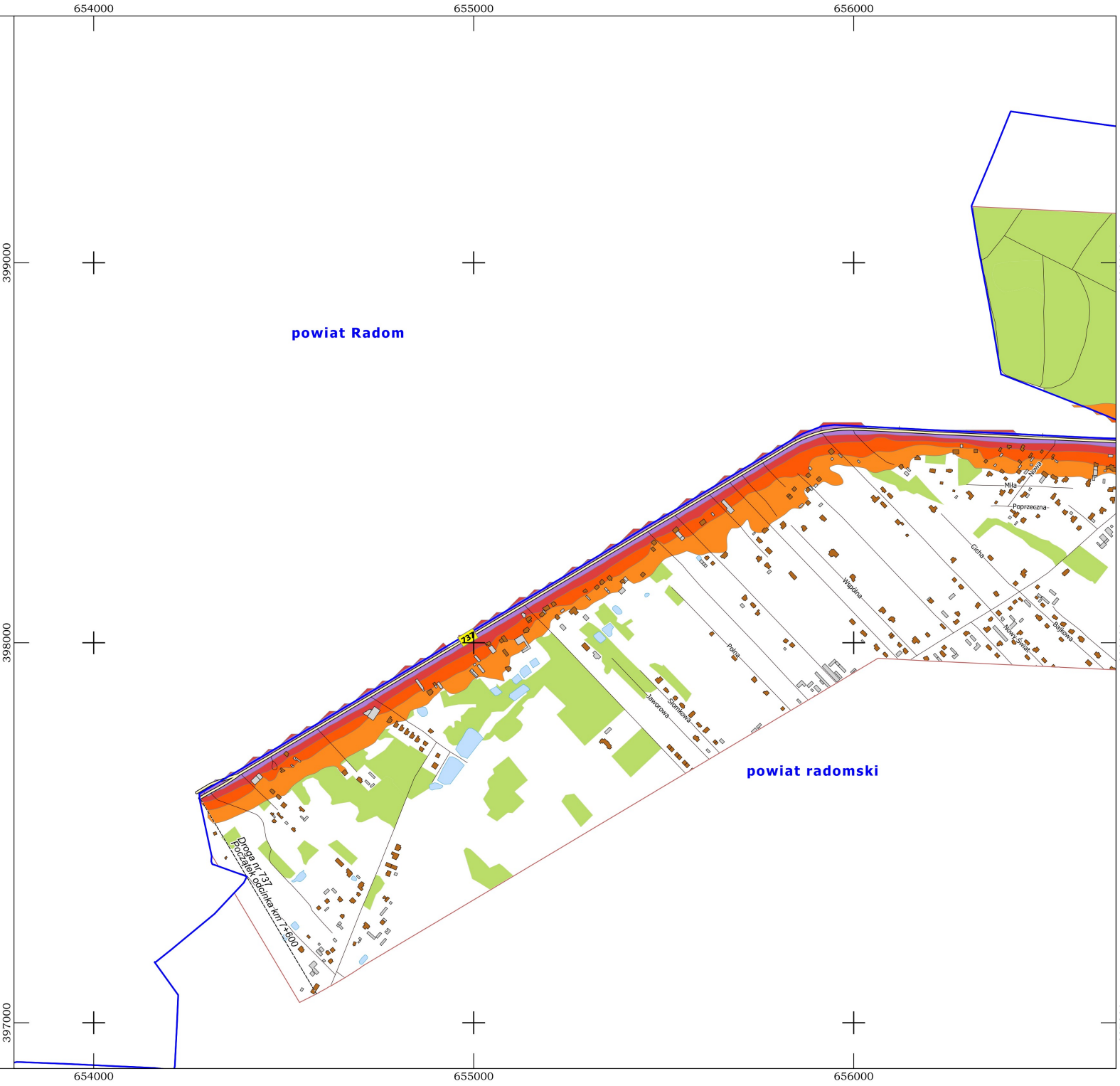

N

Układ współrzędnych "PL-1992"
Skala 1: 10 000

0 200 400 600 800 m

Zamawiający
Mazowiecki Zarząd Dróg Wojewódzkich
ul. Mazowiecka 14, 00-048 Warszawa

Wykonawca:
LEMITOR Ochrona Środowiska sp. z o.o. sp. k.
ul. Długosza 40, 51-162 Wrocław

Strategiczna mapa hałasu
istniejącego stanu klimatu akustycznego
obszarów położonych w otoczeniu dróg wojewódzkich
województwa mazowieckiego

Mapa imisyjna, wskaźnik L_{DWN}

Arkusz 168/174

Legenda

- Granice powiatów
- Jednostki ewidencyjne
- Bufor 600 m
- Analizowane odcinki dróg wojewódzkich
- Pozostałe drogi
- Mosty, wiadukty
- Ekrany akustyczne
- Wody
- Tereny zieleni

Budynki

- szpitali, domów opieki społecznej
- szkół, przedszkoli, żłobków
- mieszkalne
- pozostałe

Przedziały imisji L_{DWN}

- 55,0 - 59,9 dB
- 60,0 - 64,9 dB
- 65,0 - 69,9 dB
- 70,0 - 74,9 dB
- 75,0 - 79,9 dB
- ≥ 80,0 dB

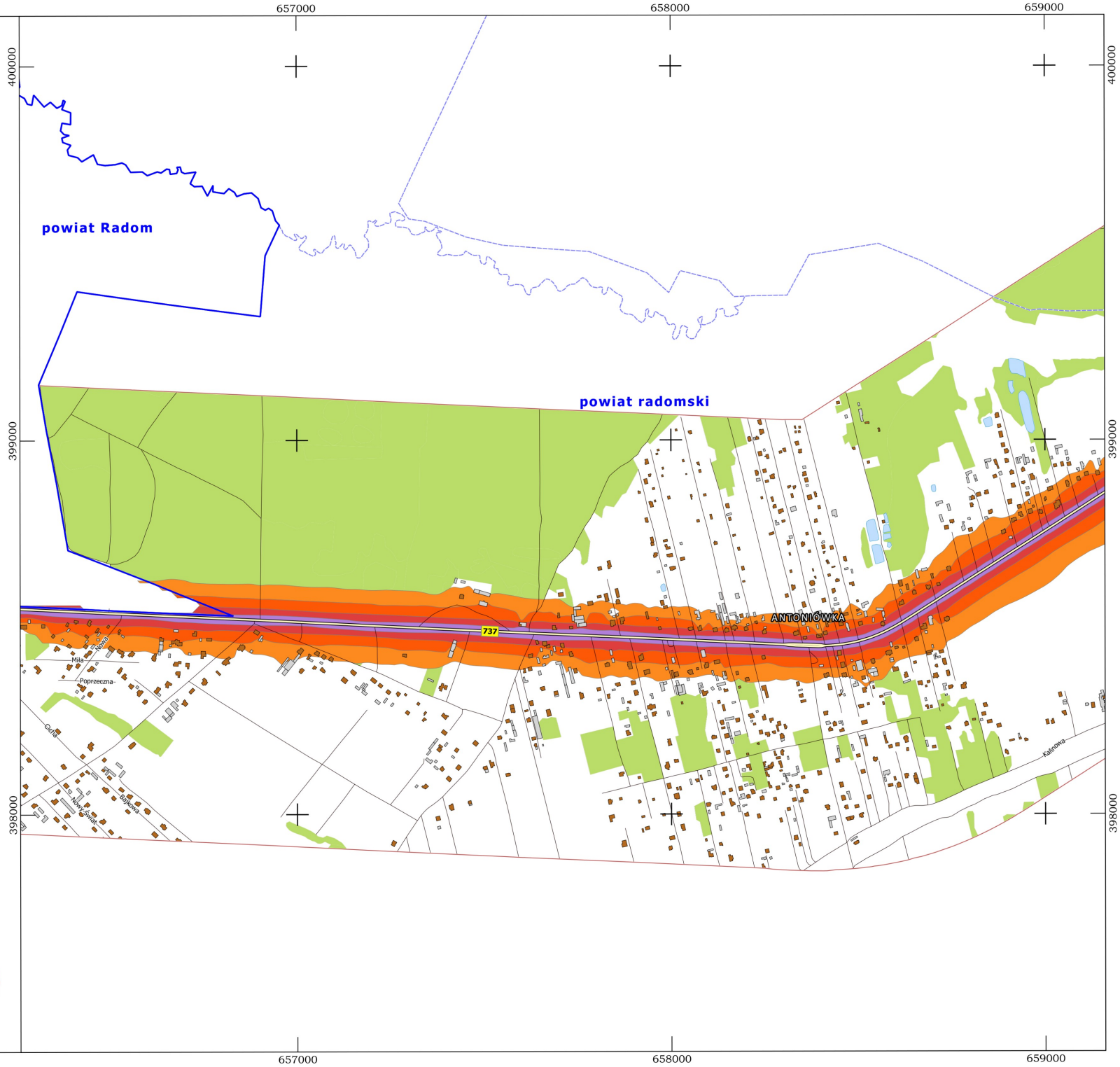

N

Układ współrzędnych "PL-1992"
Skala 1: 10 000

0 200 400 600 800 m

Zamawiający
Mazowiecki Zarząd Dróg Wojewódzkich
ul. Mazowiecka 14, 00-048 Warszawa

Mazowiecki Zarząd Dróg Wojewódzkich w Warszawie

Wykonawca:
LEMITOR Ochrona Środowiska sp. z o.o. sp. k.
ul. Długosza 40, 51-162 Wrocław

lemitor OCHRONA ŚRODOWISKA

Strategiczna mapa hałasu
istniejącego stanu klimatu akustycznego
obszarów położonych w otoczeniu dróg wojewódzkich
województwa mazowieckiego

Mapa imisyjna, wskaźnik L_{DWN}

Arkusz 169/174

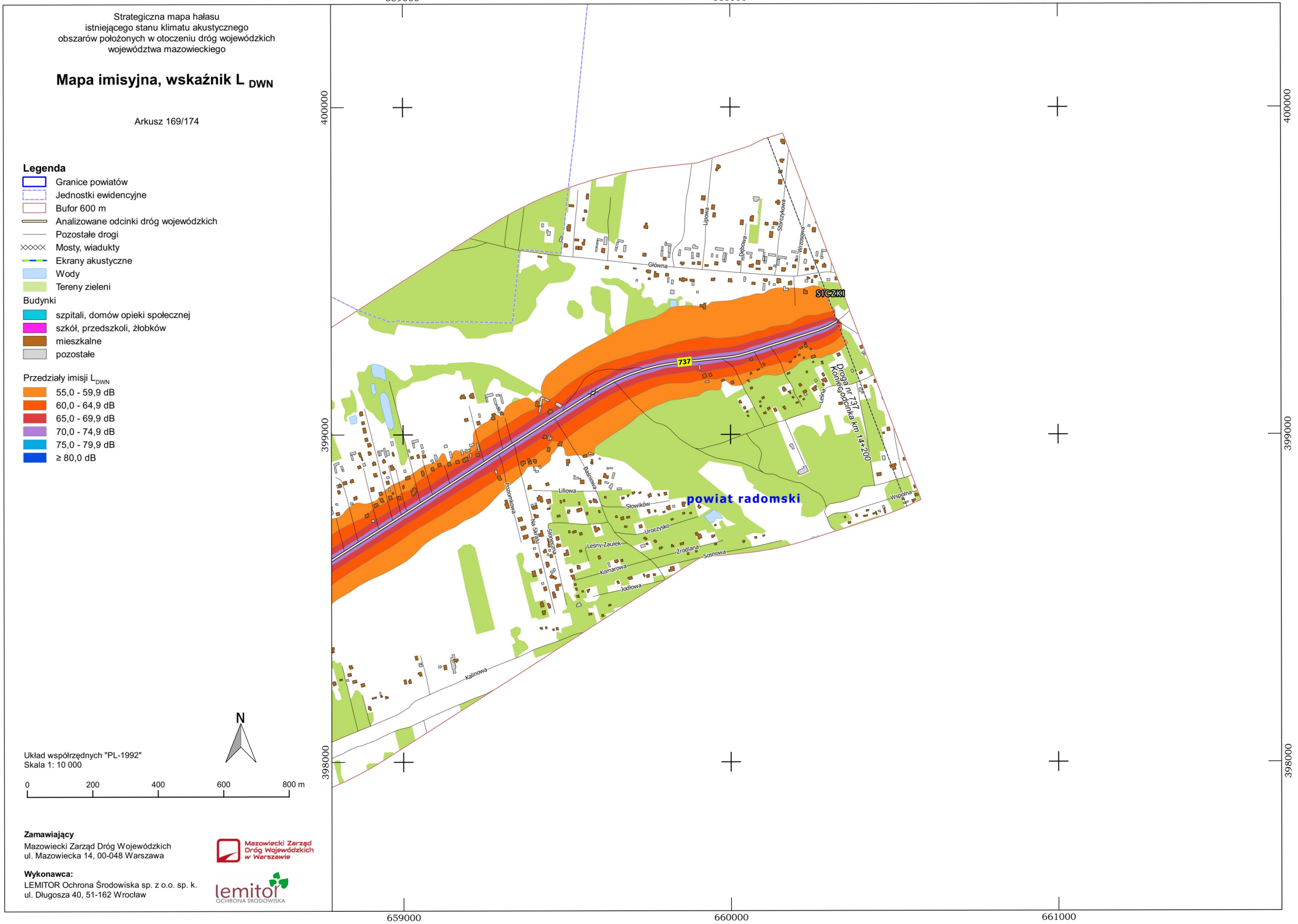

Legenda

- Granice powiatów
- Jednostki ewidencyjne
- Bufor 600 m
- Analizowane odcinki dróg wojewódzkich
- Pozostałe drogi
- Mosty, wiadukty
- Ekrany akustyczne
- Wody
- Tereny zieleni

Budynki

- szpitali, domów opieki społecznej
- szkół, przedszkoli, żłobków
- mieszkalne
- pozostałe

Przedziały imisji L_{DWN}

- 55,0 - 59,9 dB
- 60,0 - 64,9 dB
- 65,0 - 69,9 dB
- 70,0 - 74,9 dB
- 75,0 - 79,9 dB
- ≥ 80,0 dB

N

Układ współrzędnych "PL-1992"
Skala 1: 10 000

0 200 400 600 800 m

Zamawiający
Mazowiecki Zarząd Dróg Wojewódzkich
ul. Mazowiecka 14, 00-048 Warszawa

Mazowiecki Zarząd Dróg Wojewódzkich w Warszawie

Wykonawca:
LEMITOR Ochrona Środowiska sp. z o.o. sp. k.
ul. Długosza 40, 51-162 Wrocław

lemitor OCHRONA ŚRODOWISKA

Strategiczna mapa hałasu
istniejącego stanu klimatu akustycznego
obszarów położonych w otoczeniu dróg wojewódzkich
województwa mazowieckiego

Mapa imisyjna, wskaźnik L_{DWN}

Arkusz 170/174

Legenda

- Granice powiatów
- Jednostki ewidencyjne
- Bufor 600 m
- Analizowane odcinki dróg wojewódzkich
- Pozostałe drogi
- Mosty, wiadukty
- Ekrany akustyczne
- Wody
- Tereny zieleni

Budynki

- szpitali, domów opieki społecznej
- szkół, przedszkoli, żłobków
- mieszkalne
- pozostałe

Przedziały imisji L_{DWN}

- 55,0 - 59,9 dB
- 60,0 - 64,9 dB
- 65,0 - 69,9 dB
- 70,0 - 74,9 dB
- 75,0 - 79,9 dB
- ≥ 80,0 dB

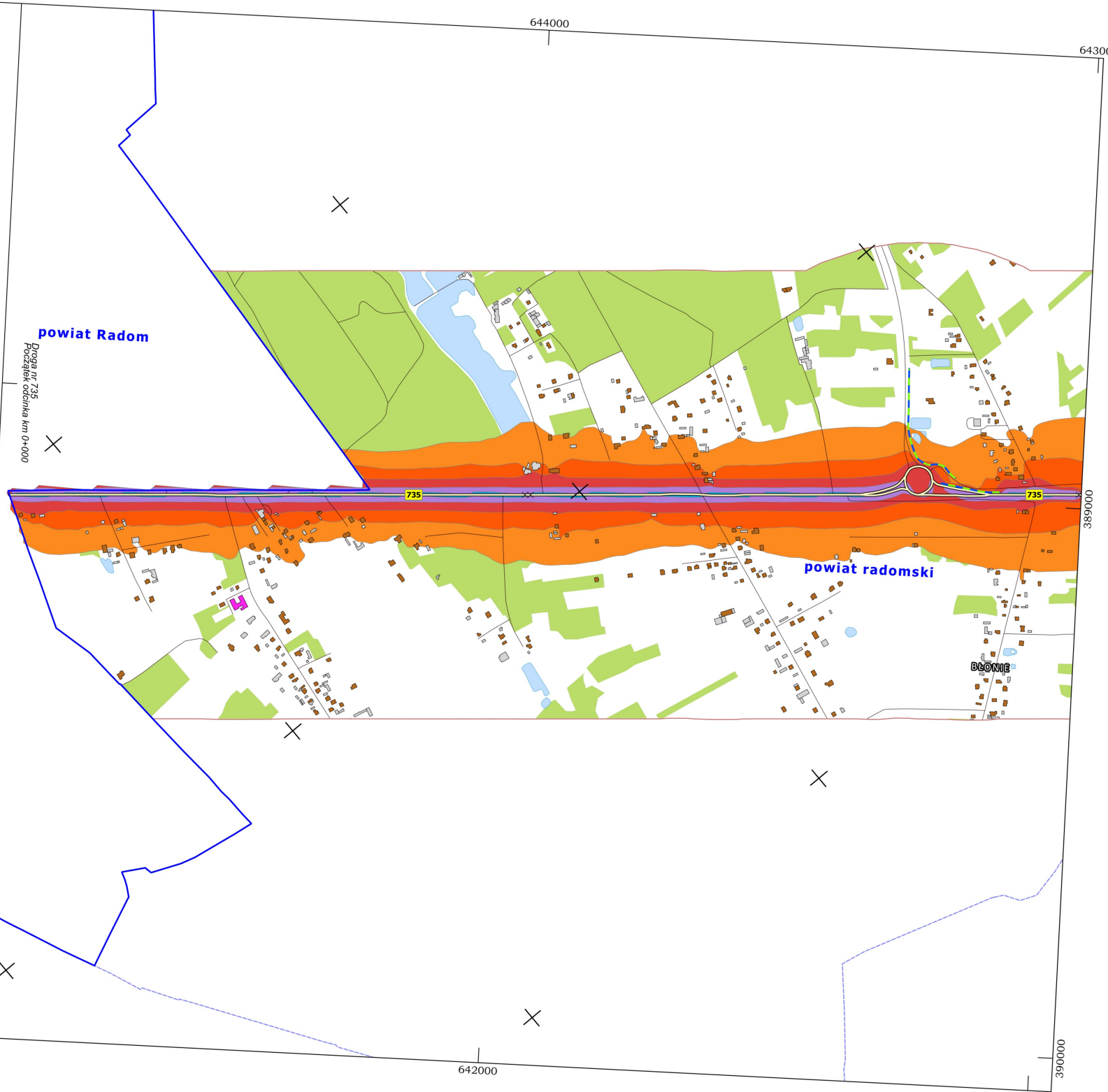

Układ współrzędnych "PL-1992"
Skala 1: 10 000

0 200 400 600 800 m

Zamawiający
Mazowiecki Zarząd Dróg Wojewódzkich
ul. Mazowiecka 14, 00-048 Warszawa

Wykonawca:
LEMITOR Ochrona Środowiska sp. z o.o. sp. k.
ul. Długosza 40, 51-162 Wrocław

Strategiczna mapa hałasu
istniejącego stanu klimatu akustycznego
obszarów położonych w otoczeniu dróg wojewódzkich
województwa mazowieckiego

Mapa imisyjna, wskaźnik L_{DWN}

Arkusz 171/174

Legenda

- Granice powiatów
- Jednostki ewidencyjne
- Bufor 600 m
- Analizowane odcinki dróg wojewódzkich
- Pozostałe drogi
- Mosty, wiadukty
- Ekrany akustyczne
- Wody
- Tereny zieleni

Budynki

- szpitali, domów opieki społecznej
- szkół, przedszkoli, żłobków
- mieszkalne
- pozostałe

Przedziały imisji L_{DWN}

- 55,0 - 59,9 dB
- 60,0 - 64,9 dB
- 65,0 - 69,9 dB
- 70,0 - 74,9 dB
- 75,0 - 79,9 dB
- ≥ 80,0 dB

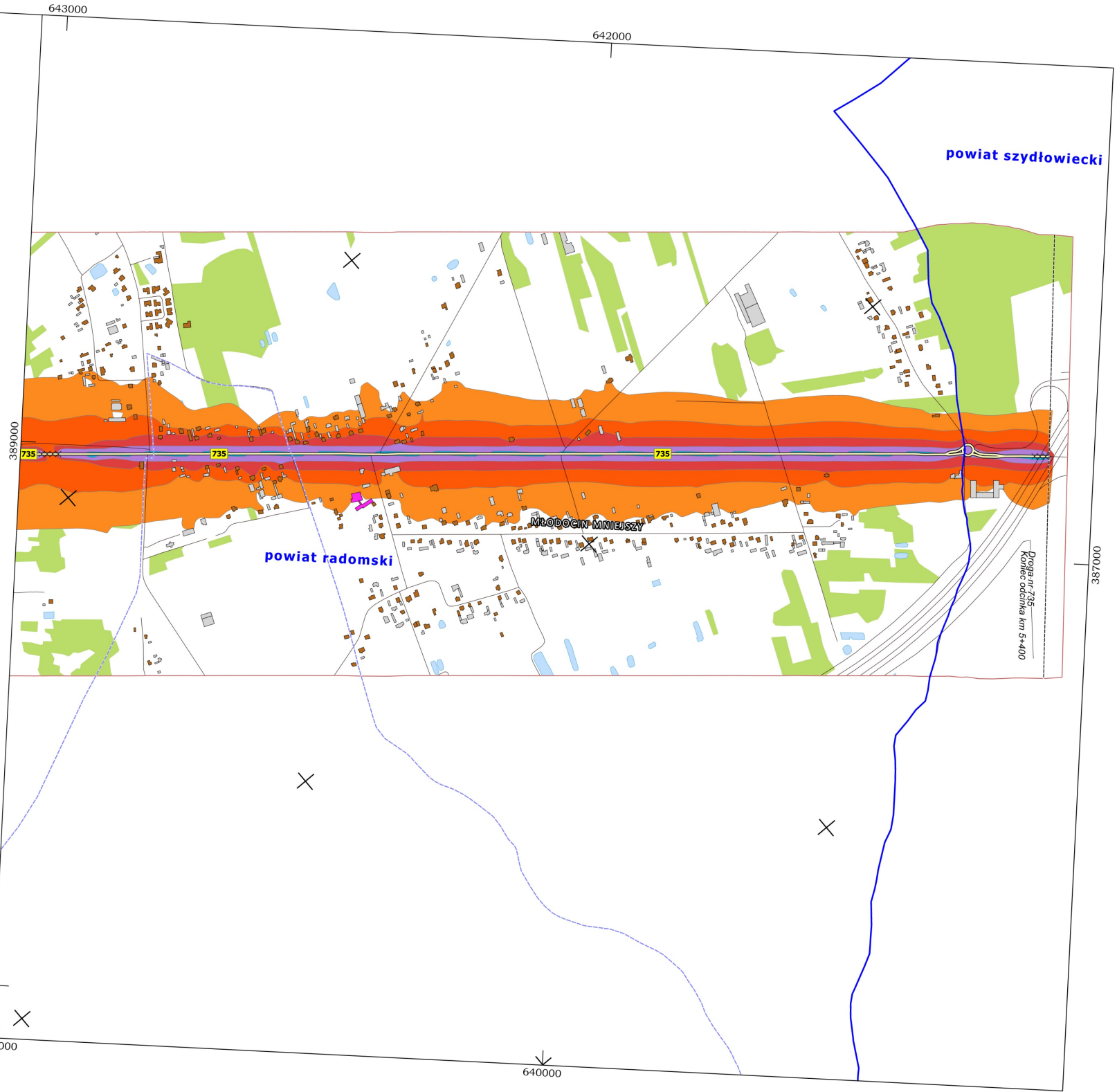

Układ współrzędnych "PL-1992"
Skala 1: 10 000

0 200 400 600 800 m

Zamawiający
Mazowiecki Zarząd Dróg Wojewódzkich
ul. Mazowiecka 14, 00-048 Warszawa

Wykonawca:
LEMITOR Ochrona Środowiska sp. z o.o. sp. k.
ul. Długosza 40, 51-162 Wrocław

Strategiczna mapa hałasu
istniejącego stanu klimatu akustycznego
obszarów położonych w otoczeniu dróg wojewódzkich
województwa mazowieckiego

Mapa imisyjna, wskaźnik L_{DWN}

Arkusz 172/174

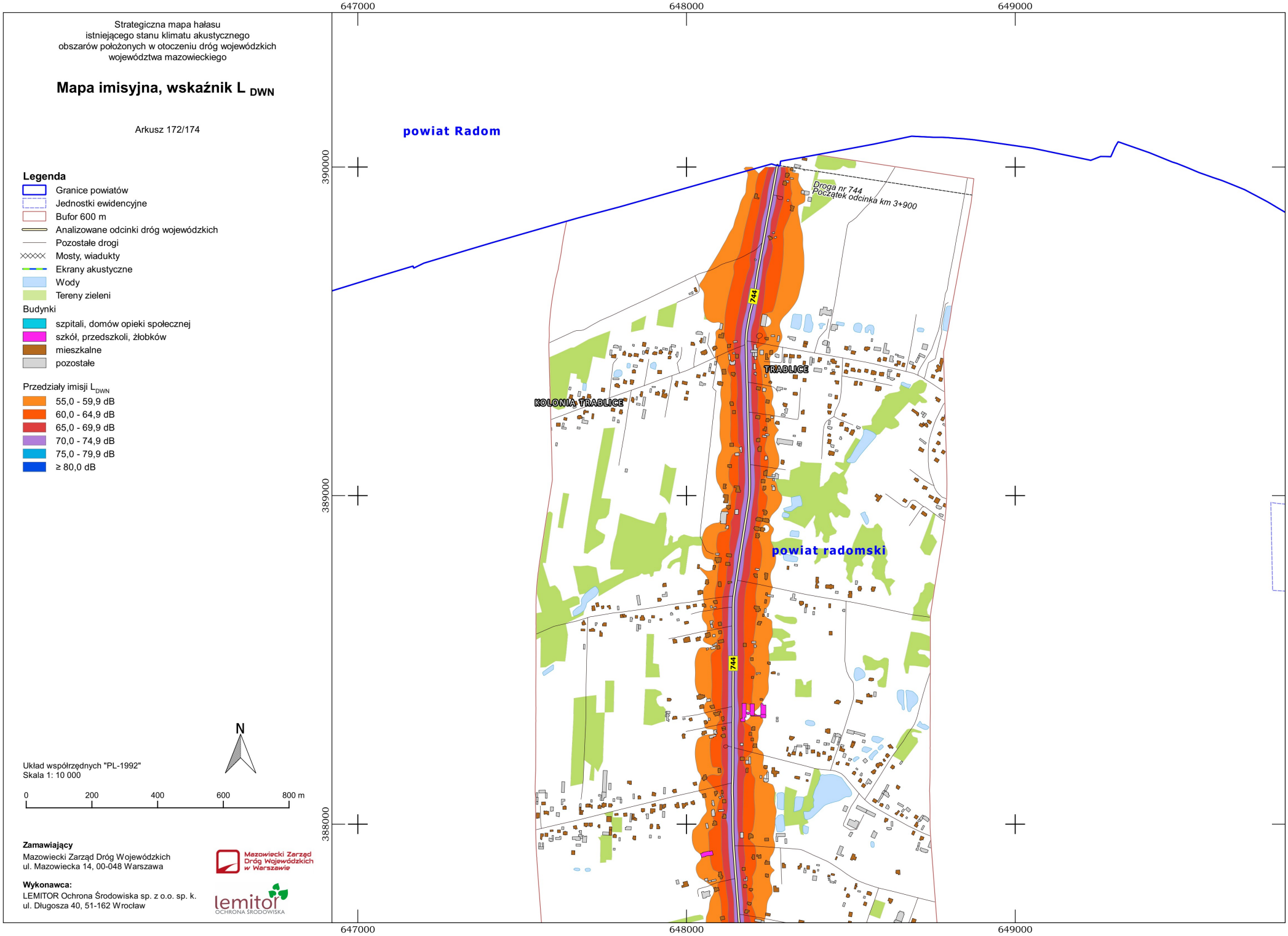

Legenda

- Granice powiatów
- Jednostki ewidencyjne
- Bufor 600 m
- Analizowane odcinki dróg wojewódzkich
- Pozostałe drogi
- Mosty, wiadukty
- Ekrany akustyczne
- Wody
- Tereny zieleni

Budynki

- szpitali, domów opieki społecznej
- szkół, przedszkoli, żłobków
- mieszkalne
- pozostałe

Przedziały imisji L_{DWN}

- 55,0 - 59,9 dB
- 60,0 - 64,9 dB
- 65,0 - 69,9 dB
- 70,0 - 74,9 dB
- 75,0 - 79,9 dB
- ≥ 80,0 dB

N

Układ współrzędnych "PL-1992"
Skala 1: 10 000

0 200 400 600 800 m

Zamawiający
Mazowiecki Zarząd Dróg Wojewódzkich
ul. Mazowiecka 14, 00-048 Warszawa

Wykonawca:
LEMITOR Ochrona Środowiska sp. z o.o. sp. k.
ul. Długosza 40, 51-162 Wrocław

Strategiczna mapa hałasu
istniejącego stanu klimatu akustycznego
obszarów położonych w otoczeniu dróg wojewódzkich
województwa mazowieckiego

Mapa imisyjna, wskaźnik L_{DWN}

Arkusz 173/174

Legenda

- Granice powiatów
- Jednostki ewidencyjne
- Bufor 600 m
- Analizowane odcinki dróg wojewódzkich
- Pozostałe drogi
- Mosty, wiadukty
- Ekrany akustyczne
- Wody
- Tereny zieleni

Budynki

- szpitali, domów opieki społecznej
- szkół, przedszkoli, żłobków
- mieszkalne
- pozostałe

Przedziały imisji L_{DWN}

- 55,0 - 59,9 dB
- 60,0 - 64,9 dB
- 65,0 - 69,9 dB
- 70,0 - 74,9 dB
- 75,0 - 79,9 dB
- ≥ 80,0 dB

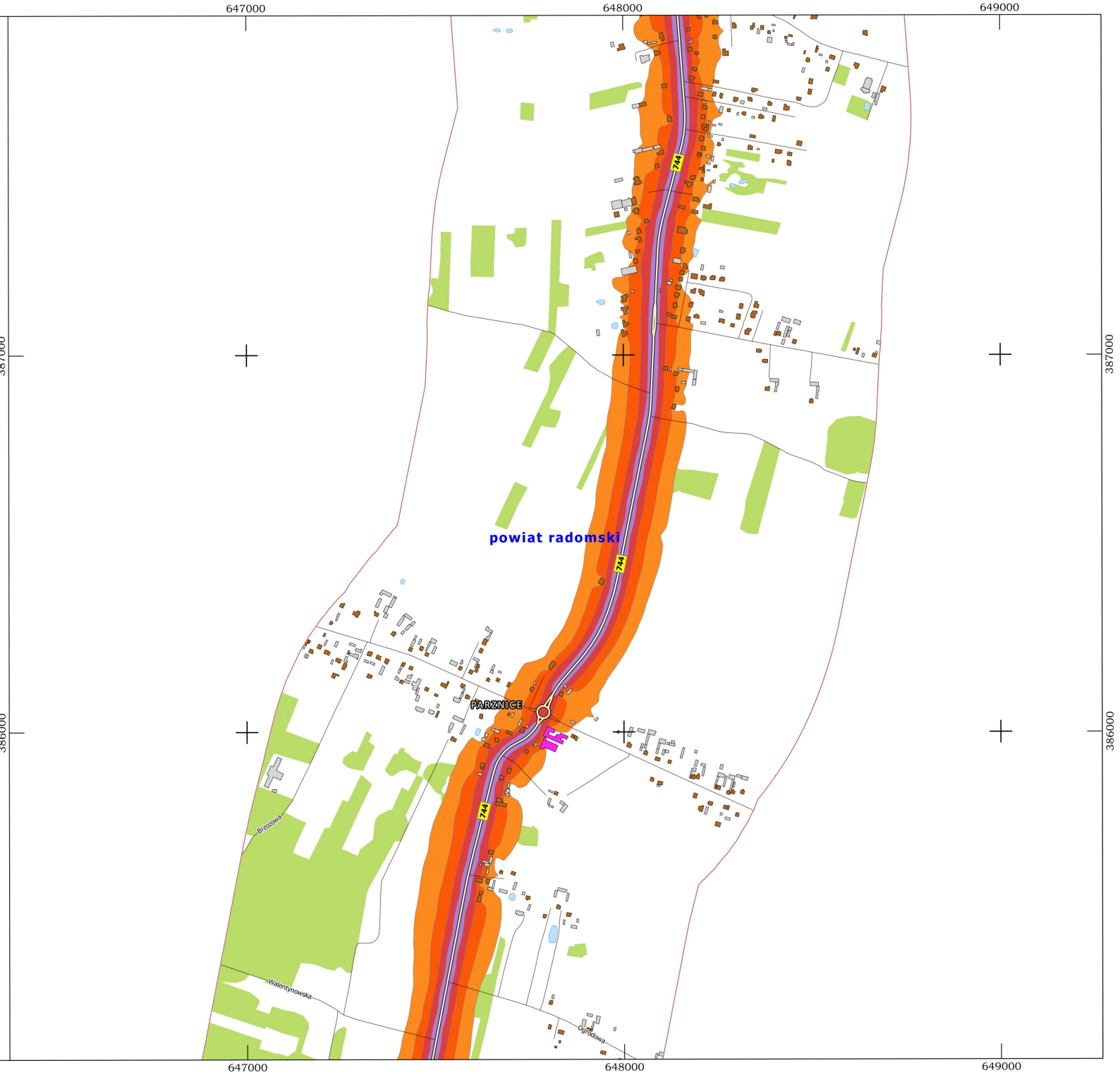

Układ współrzędnych "PL-1992"
Skala 1: 10 000

0 200 400 600 800 m

Zamawiający
Mazowiecki Zarząd Dróg Wojewódzkich
ul. Mazowiecka 14, 00-048 Warszawa

Wykonawca:
LEMITOR Ochrona Środowiska sp. z o.o. sp. k.
ul. Długosza 40, 51-162 Wrocław

Strategiczna mapa hałasu
istniejącego stanu klimatu akustycznego
obszarów położonych w otoczeniu dróg wojewódzkich
województwa mazowieckiego

Mapa imisyjna, wskaźnik L_{DWN}

Arkusz 174/174



Legenda

- Granice powiatów
- Jednostki ewidencyjne
- Bufor 600 m
- Analizowane odcinki dróg wojewódzkich
- Pozostałe drogi
- Mosty, wiadukty
- Ekrany akustyczne
- Wody
- Tereny zieleni

Budynki

- szpitali, domów opieki społecznej
- szkół, przedszkoli, żłobków
- mieszkalne
- pozostałe

Przedziały imisji L_{DWN}

- 55,0 - 59,9 dB
- 60,0 - 64,9 dB
- 65,0 - 69,9 dB
- 70,0 - 74,9 dB
- 75,0 - 79,9 dB
- ≥ 80,0 dB

N

Układ współrzędnych "PL-1992"
Skala 1: 10 000

0 200 400 600 800 m

Zamawiający
Mazowiecki Zarząd Dróg Wojewódzkich
ul. Mazowiecka 14, 00-048 Warszawa

Mazowiecki Zarząd Dróg Wojewódzkich w Warszawie

Wykonawca:
LEMITOR Ochrona Środowiska sp. z o.o. sp. k.
ul. Długosza 40, 51-162 Wrocław

lemitor OCHRONA ŚRODOWISKA