Strategiczna mapa hałasu
istniejącego stanu klimatu akustycznego
obszarów położonych w otoczeniu dróg wojewódzkich
województwa mazowieckiego

Mapa imisyjna, wskaźnik L_N

Arkusz 1/174

Legenda

- Granice powiatów
- Jednostki ewidencyjne
- Bufor 600 m
- Analizowane odcinki dróg wojewódzkich
- Pozostałe drogi
- Mosty, wiadukty
- Ekrany akustyczne
- Wody
- Tereny zieleni

Budynki

- szpitali, domów opieki społecznej
- szkół, przedszkoli, żłobków
- mieszkalne
- pozostałe

Przedziały imisji L_N

- 50,0 - 54,9 dB
- 55,0 - 59,9 dB
- 60,0 - 64,9 dB
- 65,0 - 69,9 dB
- 70,0 - 74,9 dB
- ≥75,0 dB

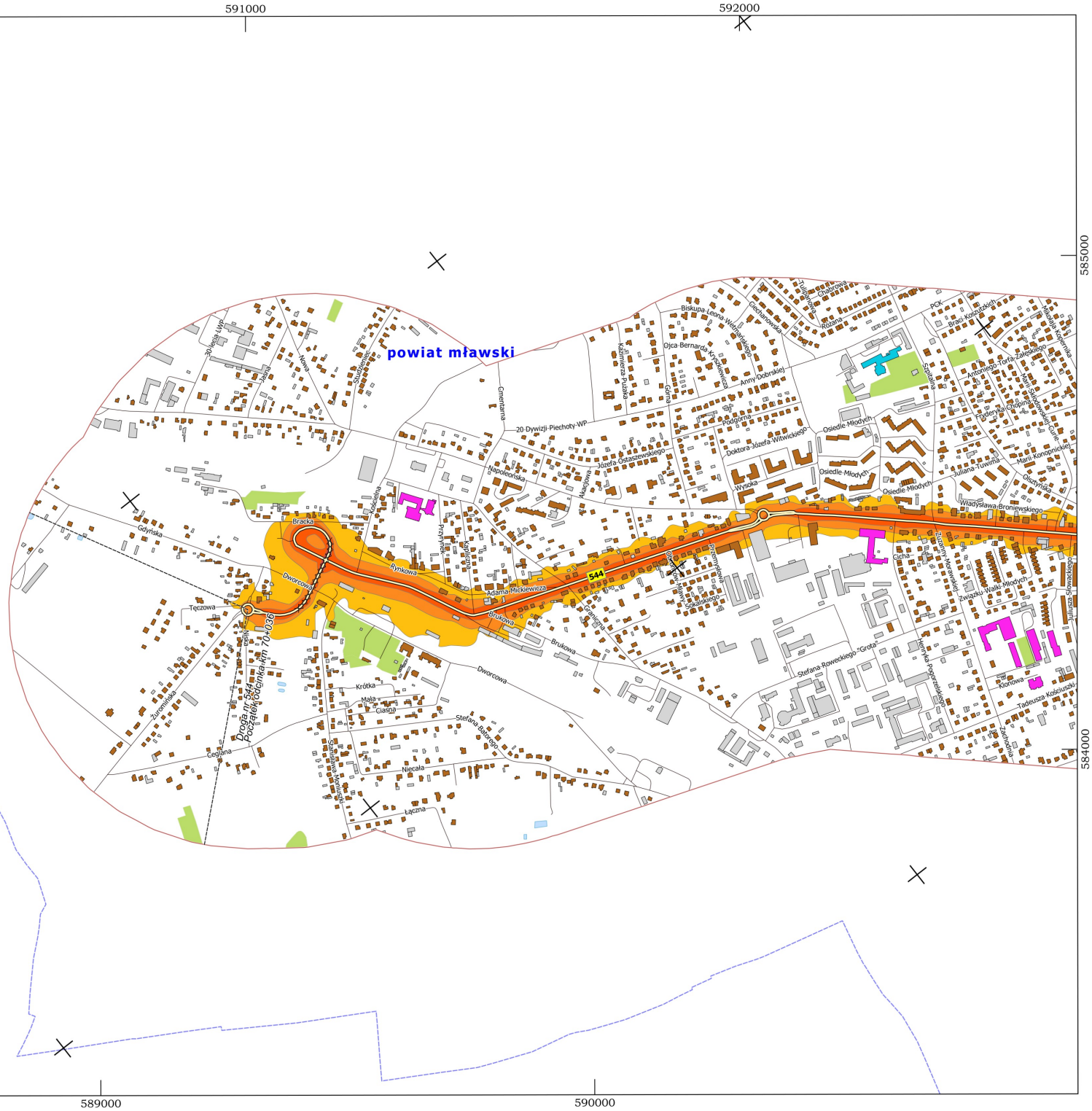
591000
592000
587000
585000
586000
584000
589000
590000
powiat mławski
544
Droga nr 544
Początek odcinka km 70+036
Bracka
Rynkowa
Dworcowa
Brukowa
Adama Mickiewicza
20-Dywizji-Piechoty-WP
Tęczowa
Krótka
Mała
Ceglana
Łączna
Niecała
Stefana Batorego
Stefana Roweckiego "Grota"
Władysława Broniewskiego
Osiedle Młodych
Wysoka
Gdyńska
Kościelna
Napoleońska
Józefa Ostaszewskiego
Doktora Józefa Witwickiego
Żeromskiego
Cicha
Klonowa
Tadeusza Kościuszki
Zachodnia
Związku Walki Młodych
Juliana Tuwima
Marii Konopnickiej
Orzeszkowej
Henryka Sienkiewicza
Stanisława Wyspiańskiego
Cmentarna
Biskupa Leona Wetmańskiego
Ojca Bernarda Krzeckiego
Anny Dobrskiej
Spółdzielcza
Kamienna Różana
Górna
Podgórna
Leśna
Nowa
Jana
Jana Lwa
Słowackiego
Mickiewicza
Kilińskiego
Żuromińska
Wiejska
Wąska
Piaskowa
Sokalskiego
Kwiatowa
Ogrodowa
Polna
Cmentarna
Cicha
Spółdzielcza
Kamienna Różana
Biskupa Leona Wetmańskiego
Ojca Bernarda Krzeckiego
Anny Dobrskiej
Spółdzielcza
Górna
Podgórna
Doktora Józefa Witwickiego
Osiedle Młodych
Osiedle Młodych
Osiedle Młodych
Osiedle Młodych
Wysoka
Józefa Ostaszewskiego
Napoleońska
20-Dywizji-Piechoty-WP
Cmentarna
Kościelna
Gdyńska
Bracka
Rynkowa
Dworcowa
Brukowa
Adama Mickiewicza
Tęczowa
Krótka
Mała
Ceglana
Łączna
Niecała
Stefana Batorego
Stefana Roweckiego "Grota"
Władysława Broniewskiego
Juliana Tuwima
Marii Konopnickiej
Orzeszkowej
Henryka Sienkiewicza
Związku Walki Młodych
Cicha
Klonowa
Tadeusza Kościuszki
Zachodnia
Żeromskiego
Żuromińska
Wiejska
Wąska
Piaskowa
Sokalskiego
Kwiatowa
Ogrodowa
Polna
Cmentarna
Nowa
Jana
Jana Lwa
Słowackiego
Mickiewicza
Kilińskiego
Leśna
Stanisława Wyspiańskiego
Henryka Sienkiewicza
Orzeszkowej
Marii Konopnickiej
Juliana Tuwima
Władysława Broniewskiego
Tadeusza Kościuszki
Zachodnia
Klonowa
Cicha
Związku Walki Młodych
Stefana Roweckiego "Grota"
Stefana Batorego
Łączna
Niecała
Ceglana
Mała
Krótka
Tęczowa
Gdyńska
Bracka
Rynkowa
Dworcowa
Brukowa
Adama Mickiewicza
20-Dywizji-Piechoty-WP
Napoleońska
Józefa Ostaszewskiego
Doktora Józefa Witwickiego
Osiedle Młodych
Wysoka
Cmentarna
Kościelna
Spółdzielcza
Kamienna Różana
Górna
Podgórna
Biskupa Leona Wetmańskiego
Ojca Bernarda Krzeckiego
Anny Dobrskiej
Leśna
Nowa
Jana
Jana Lwa
Słowackiego
Mickiewicza
Kilińskiego
Żuromińska
Wiejska
Wąska
Piaskowa
Sokalskiego
Kwiatowa
Ogrodowa
Polna
Cicha
Klonowa
Tadeusza Kościuszki
Zachodnia
Żeromskiego
Związku Walki Młodych
Juliana Tuwima
Marii Konopnickiej
Orzeszkowej
Henryka Sienkiewicza
Stefana Roweckiego "Grota"
Stefana Batorego
Władysława Broniewski

Strategiczna mapa hałasu
istniejącego stanu klimatu akustycznego
obszarów położonych w otoczeniu dróg wojewódzkich
województwa mazowieckiego

Mapa imisyjna, wskaźnik L_N

Arkusz 2/174

Legenda

- Granice powiatów
- Jednostki ewidencyjne
- Bufor 600 m
- Analizowane odcinki dróg wojewódzkich
- Pozostałe drogi
- Mosty, wiadukty
- Ekrany akustyczne
- Wody
- Tereny zieleni

Budynki

- szpitali, domów opieki społecznej
- szkół, przedszkoli, żłobków
- mieszkalne
- pozostałe

Przedziały imisji L_N

- 50,0 - 54,9 dB
- 55,0 - 59,9 dB
- 60,0 - 64,9 dB
- 65,0 - 69,9 dB
- 70,0 - 74,9 dB
- ≥75,0 dB

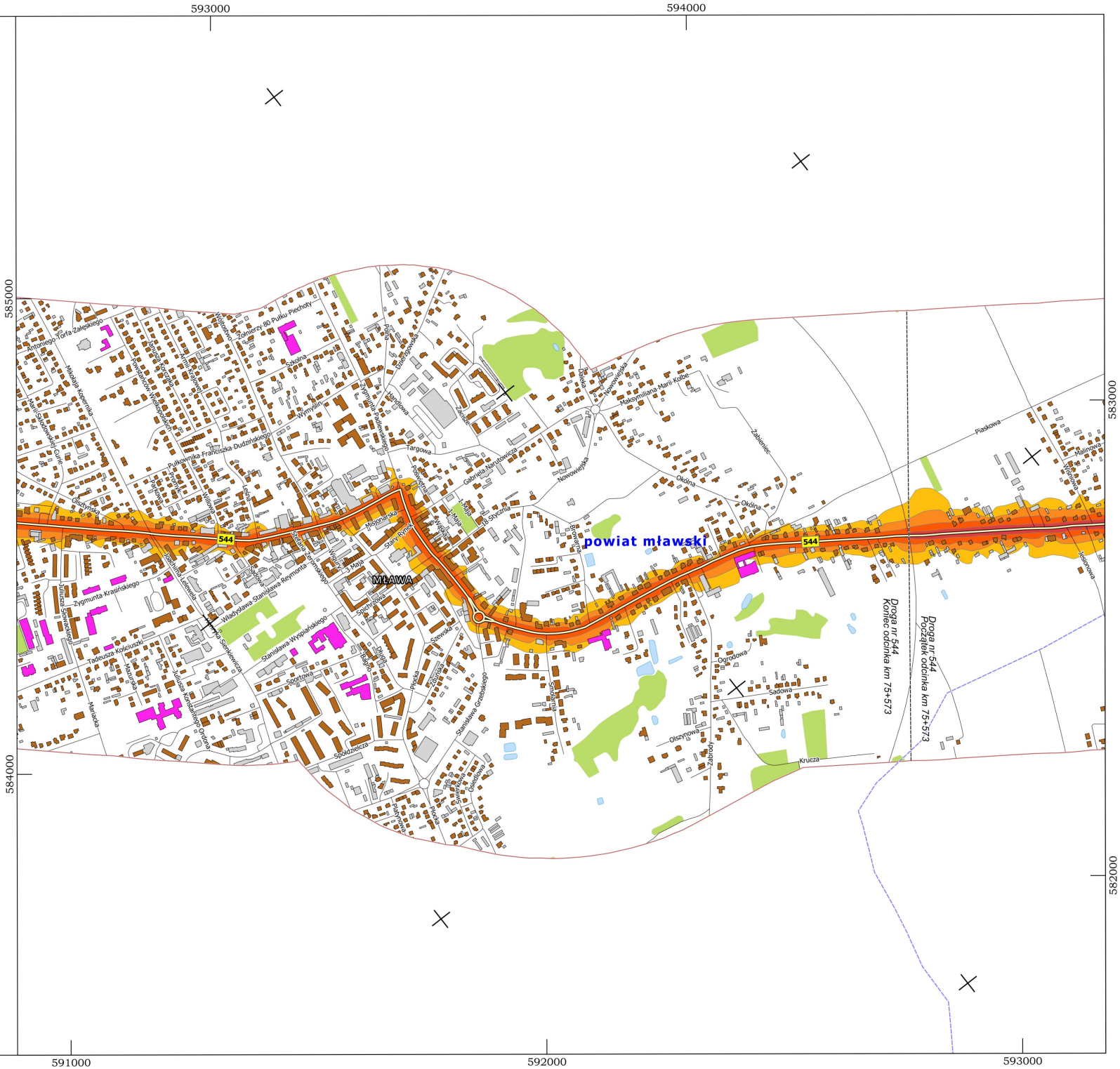

Układ współrzędnych "PL-1992"
Skala 1: 10 000

0 200 400 600 800 m

Zamawiający
Mazowiecki Zarząd Dróg Wojewódzkich
ul. Mazowiecka 14, 00-048 Warszawa

Wykonawca:
LEMITOR Ochrona Środowiska sp. z o.o. sp. k.
ul. Długosza 40, 51-162 Wrocław

Strategiczna mapa hałasu
istniejącego stanu klimatu akustycznego
obszarów położonych w otoczeniu dróg wojewódzkich
województwa mazowieckiego

Mapa imisyjna, wskaźnik L_N

Arkusz 3/174

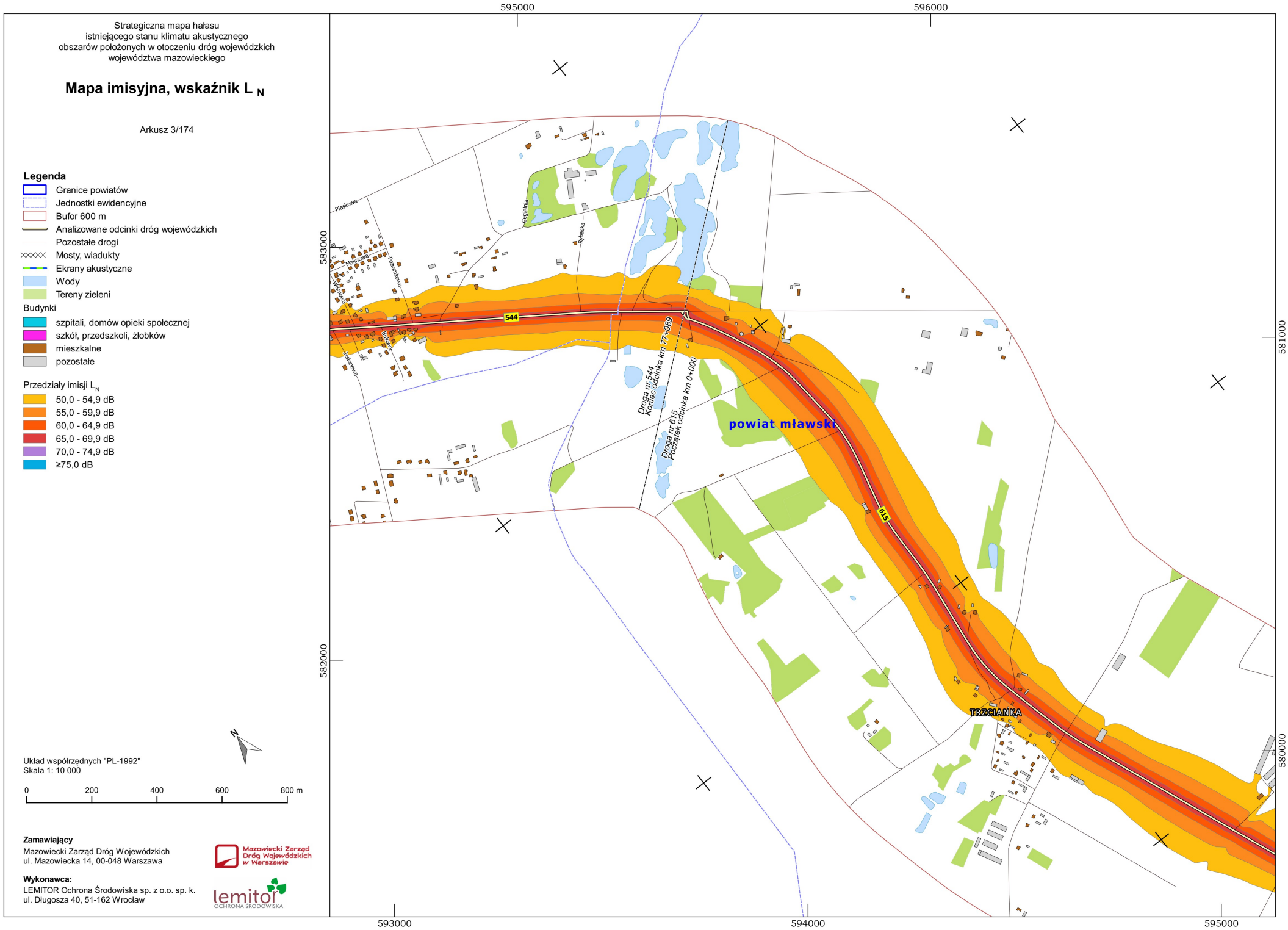

Zamawiający
Mazowiecki Zarząd Dróg Wojewódzkich
ul. Mazowiecka 14, 00-048 Warszawa

Wykonawca:
LEMITOR Ochrona Środowiska sp. z o.o. sp. k.
ul. Długosza 40, 51-162 Wrocław

Strategiczna mapa hałasu
istniejącego stanu klimatu akustycznego
obszarów położonych w otoczeniu dróg wojewódzkich
województwa mazowieckiego

Mapa imisyjna, wskaźnik L_N

Arkusz 4/174

Legenda

- Granice powiatów
- Jednostki ewidencyjne
- Bufor 600 m
- Analizowane odcinki dróg wojewódzkich
- Pozostałe drogi
- Mosty, wiadukty
- Ekrany akustyczne
- Wody
- Tereny zieleni

Budynki

- szpitali, domów opieki społecznej
- szkół, przedszkoli, żłobków
- mieszkalne
- pozostałe

Przedziały imisji L_N

- 50,0 - 54,9 dB
- 55,0 - 59,9 dB
- 60,0 - 64,9 dB
- 65,0 - 69,9 dB
- 70,0 - 74,9 dB
- ≥75,0 dB

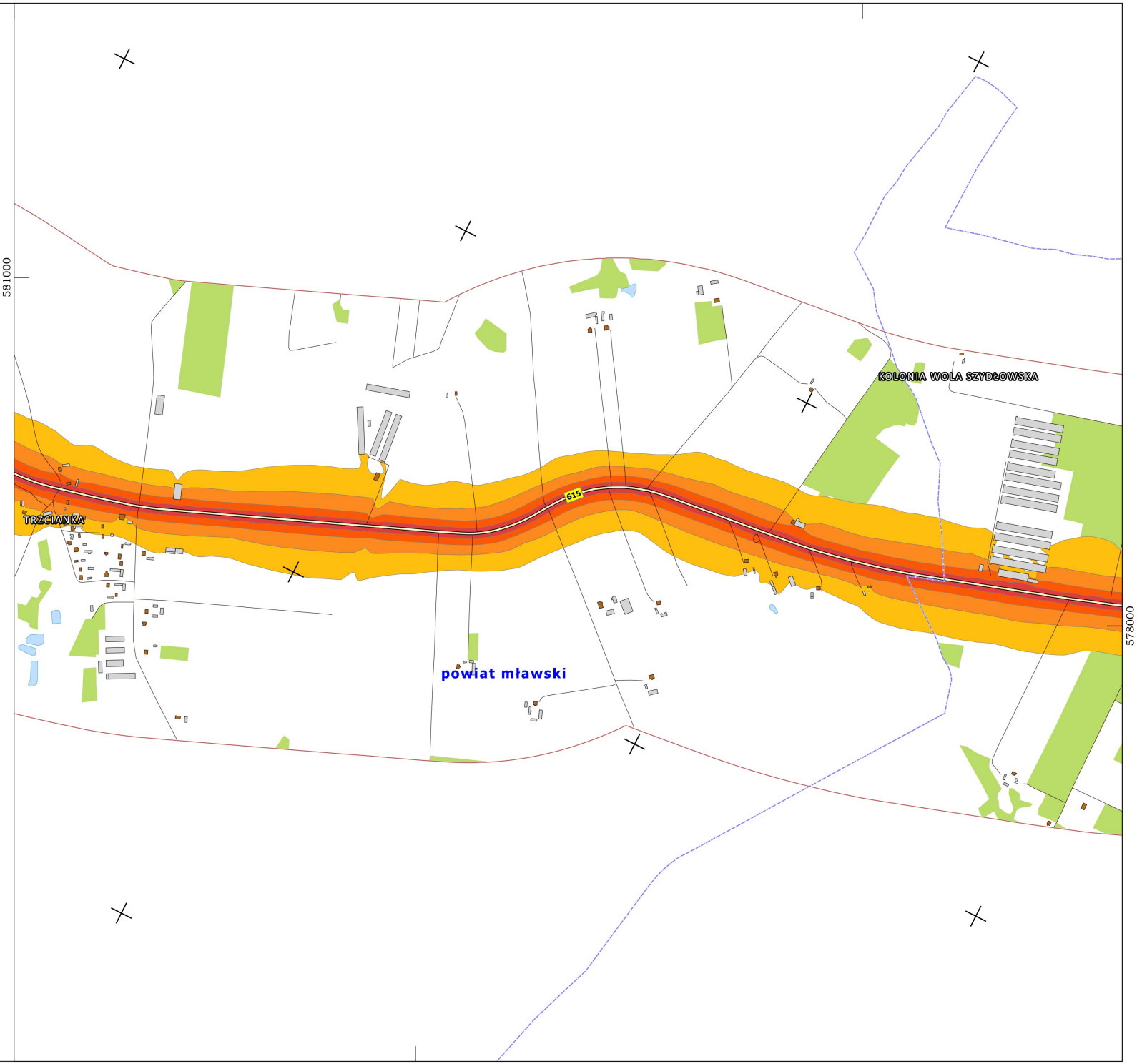

Układ współrzędnych "PL-1992"
Skala 1: 10 000

0 200 400 600 800 m

Zamawiający
Mazowiecki Zarząd Dróg Wojewódzkich
ul. Mazowiecka 14, 00-048 Warszawa

Wykonawca:
LEMITOR Ochrona Środowiska sp. z o.o. sp. k.
ul. Długosza 40, 51-162 Wrocław

Strategiczna mapa hałasu
istniejącego stanu klimatu akustycznego
obszarów położonych w otoczeniu dróg wojewódzkich
województwa mazowieckiego

Mapa imisyjna, wskaźnik L_N

Arkusz 5/174

Legenda

- Granice powiatów
- Jednostki ewidencyjne
- Bufor 600 m
- Analizowane odcinki dróg wojewódzkich
- Pozostałe drogi
- Mosty, wiadukty
- Ekrany akustyczne
- Wody
- Tereny zieleni

Budynki

- szpitali, domów opieki społecznej
- szkół, przedszkoli, żłobków
- mieszkalne
- pozostałe

Przedziały imisji L_N

- 50,0 - 54,9 dB
- 55,0 - 59,9 dB
- 60,0 - 64,9 dB
- 65,0 - 69,9 dB
- 70,0 - 74,9 dB
- ≥75,0 dB

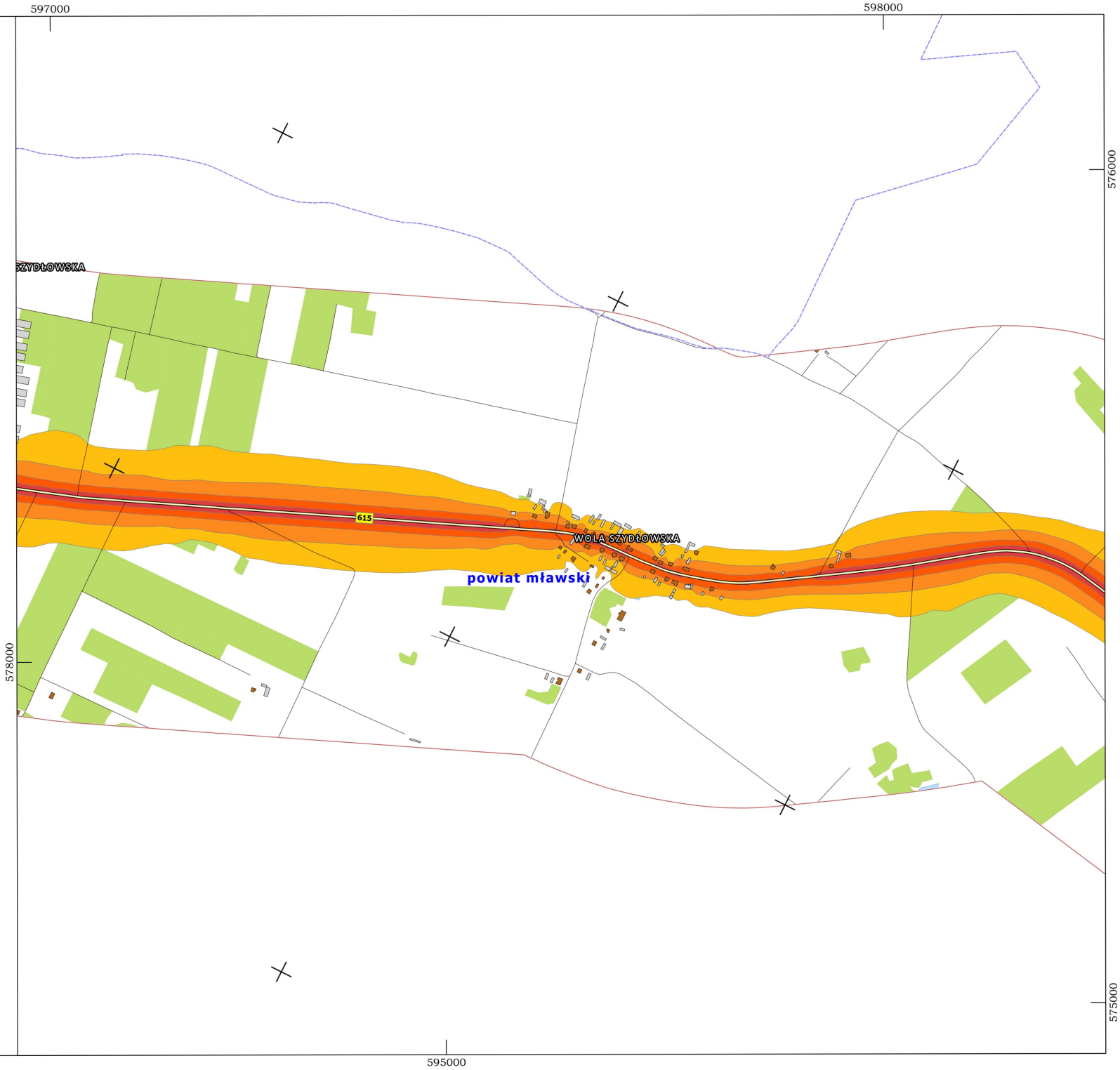

Układ współrzędnych "PL-1992"
Skala 1: 10 000

0 200 400 600 800 m

Zamawiający
Mazowiecki Zarząd Dróg Wojewódzkich
ul. Mazowiecka 14, 00-048 Warszawa

Wykonawca:
LEMITOR Ochrona Środowiska sp. z o.o. sp. k.
ul. Długosza 40, 51-162 Wrocław

Strategiczna mapa hałasu
istniejącego stanu klimatu akustycznego
obszarów położonych w otoczeniu dróg wojewódzkich
województwa mazowieckiego

Mapa imisyjna, wskaźnik L_N

Arkusz 6/174

Legenda

- Granice powiatów
- Jednostki ewidencyjne
- Bufor 600 m
- Analizowane odcinki dróg wojewódzkich
- Pozostałe drogi
- Mosty, wiadukty
- Ekrany akustyczne
- Wody
- Tereny zieleni

Budynki

- szpitali, domów opieki społecznej
- szkół, przedszkoli, żłobków
- mieszkalne
- pozostałe

Przedziały imisji L_N

- 50,0 - 54,9 dB
- 55,0 - 59,9 dB
- 60,0 - 64,9 dB
- 65,0 - 69,9 dB
- 70,0 - 74,9 dB
- ≥75,0 dB

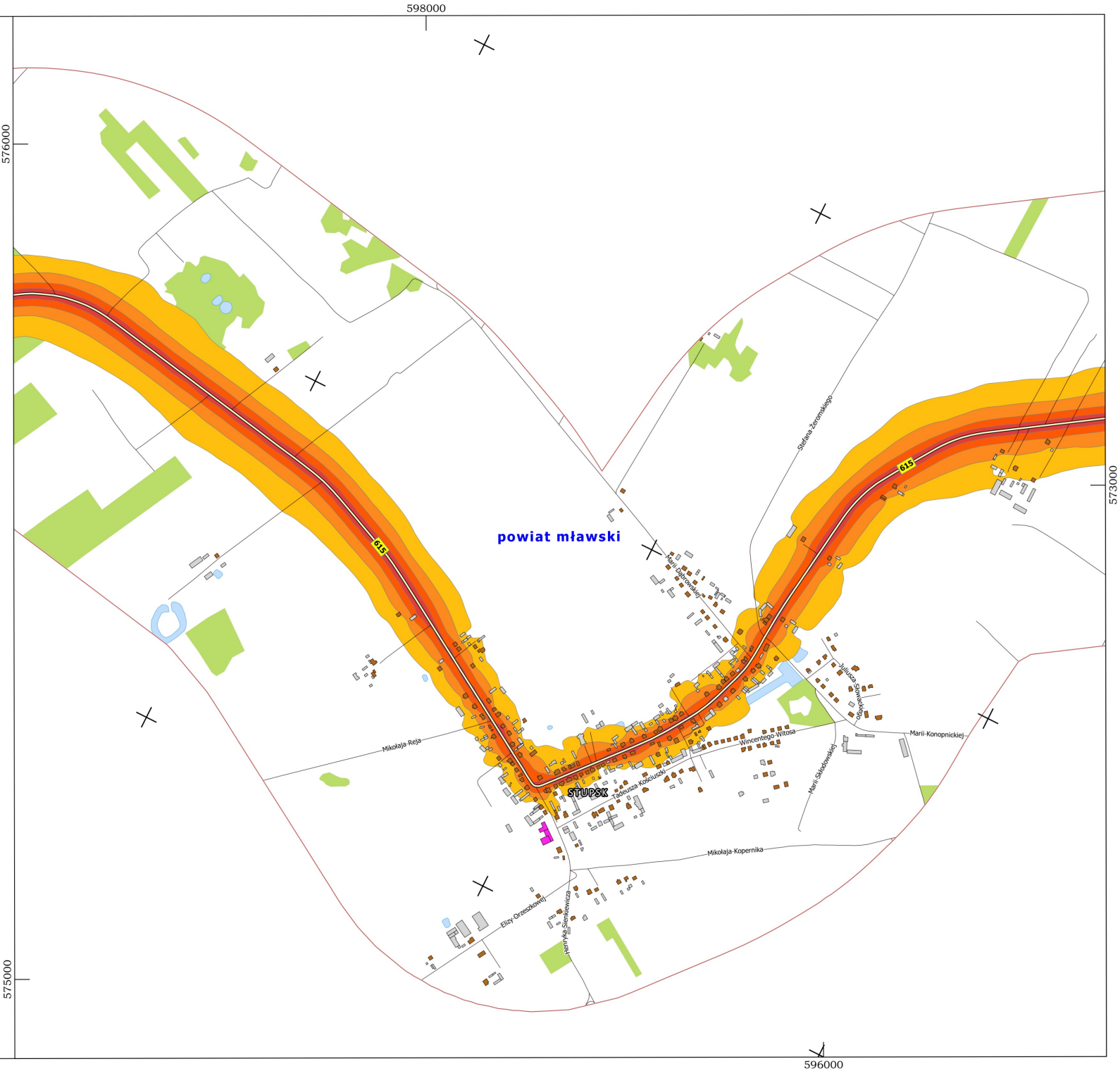

Układ współrzędnych "PL-1992"
Skala 1: 10 000

0 200 400 600 800 m

Zamawiający
Mazowiecki Zarząd Dróg Wojewódzkich
ul. Mazowiecka 14, 00-048 Warszawa

Wykonawca:
LEMITOR Ochrona Środowiska sp. z o.o. sp. k.
ul. Długosza 40, 51-162 Wrocław

Strategiczna mapa hałasu
istniejącego stanu klimatu akustycznego
obszarów położonych w otoczeniu dróg wojewódzkich
województwa mazowieckiego

Mapa imisyjna, wskaźnik L_N

Arkusz 7/174

Legenda

- Granice powiatów
- Jednostki ewidencyjne
- Bufor 600 m
- Analizowane odcinki dróg wojewódzkich
- Pozostałe drogi
- Mosty, wiadukty
- Ekrany akustyczne
- Wody
- Tereny zieleni

Budynki

- szpitali, domów opieki społecznej
- szkół, przedszkoli, żłobków
- mieszkalne
- pozostałe

Przedziały imisji L_N

- 50,0 - 54,9 dB
- 55,0 - 59,9 dB
- 60,0 - 64,9 dB
- 65,0 - 69,9 dB
- 70,0 - 74,9 dB
- ≥75,0 dB

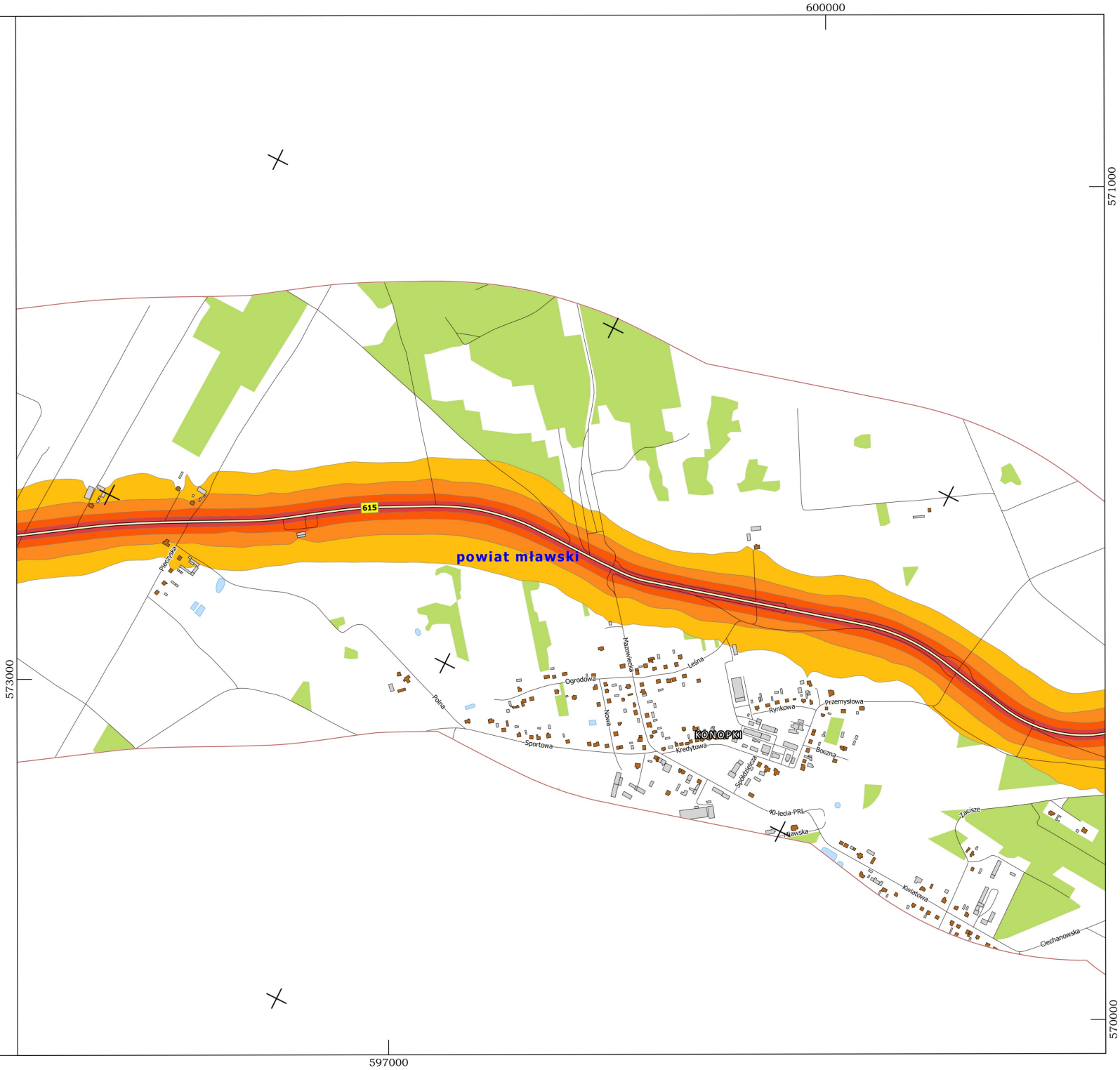

Układ współrzędnych "PL-1992"
Skala 1: 10 000

0 200 400 600 800 m

Zamawiający
Mazowiecki Zarząd Dróg Wojewódzkich
ul. Mazowiecka 14, 00-048 Warszawa

Wykonawca:
LEMITOR Ochrona Środowiska sp. z o.o. sp. k.
ul. Długosza 40, 51-162 Wrocław

Strategiczna mapa hałasu
istniejącego stanu klimatu akustycznego
obszarów położonych w otoczeniu dróg wojewódzkich
województwa mazowieckiego

Mapa imisyjna, wskaźnik L_N

Arkusz 8/174

Legenda

- Granice powiatów
- Jednostki ewidencyjne
- Bufor 600 m
- Analizowane odcinki dróg wojewódzkich
- Pozostałe drogi
- Mosty, wiadukty
- Ekrany akustyczne
- Wody
- Tereny zieleni

Budynki

- szpitali, domów opieki społecznej
- szkół, przedszkoli, żłobków
- mieszkalne
- pozostałe

Przedziały imisji L_N

- 50,0 - 54,9 dB
- 55,0 - 59,9 dB
- 60,0 - 64,9 dB
- 65,0 - 69,9 dB
- 70,0 - 74,9 dB
- ≥75,0 dB

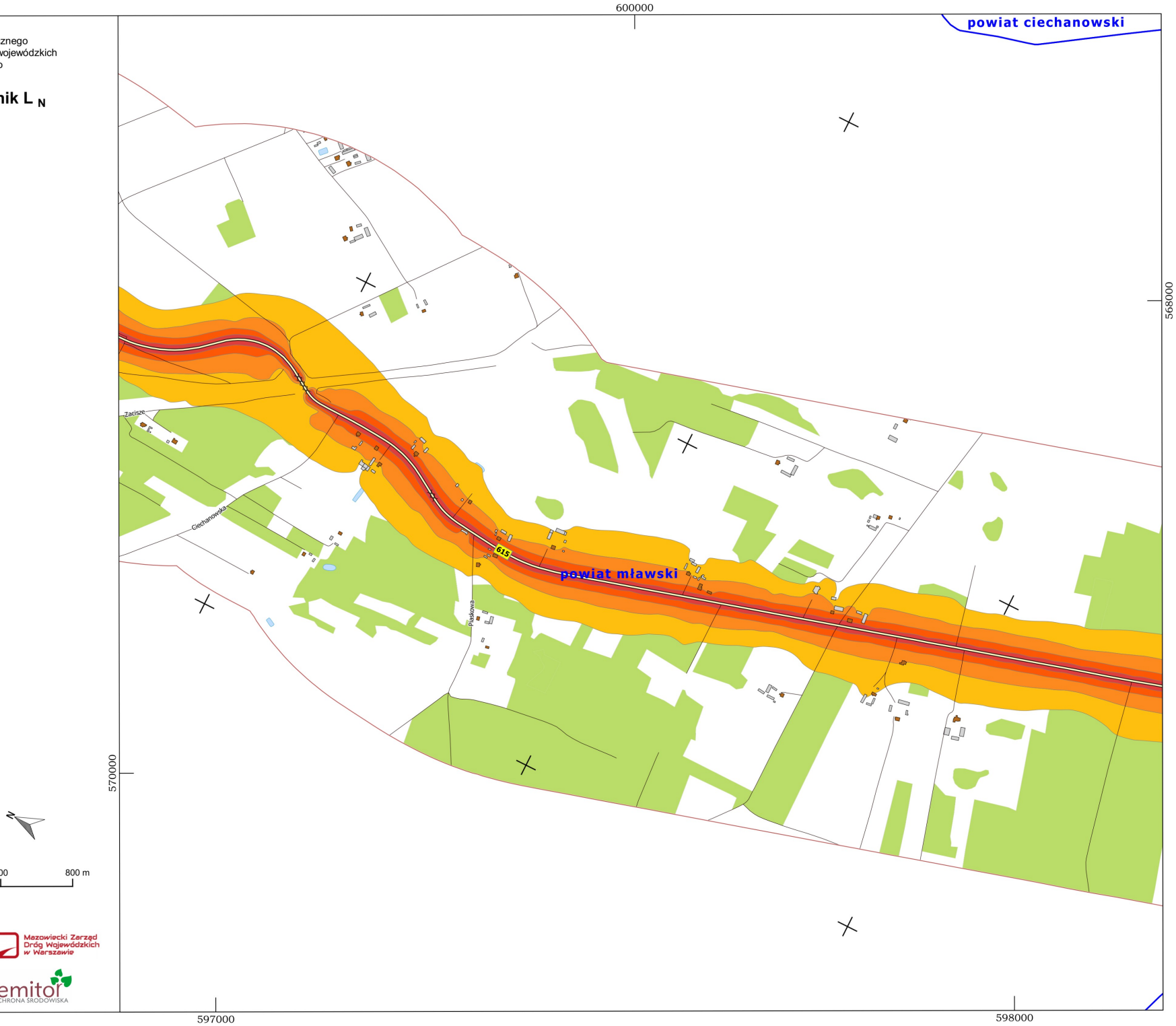

Układ współrzędnych "PL-1992"
Skala 1: 10 000

0 200 400 600 800 m

Zamawiający
Mazowiecki Zarząd Dróg Wojewódzkich
ul. Mazowiecka 14, 00-048 Warszawa

Wykonawca:
LEMITOR Ochrona Środowiska sp. z o.o. sp. k.
ul. Długosza 40, 51-162 Wrocław

Strategiczna mapa hałasu
istniejącego stanu klimatu akustycznego
obszarów położonych w otoczeniu dróg wojewódzkich
województwa mazowieckiego

Mapa imisyjna, wskaźnik L_N

Arkusz 9/174

Legenda

- Granice powiatów
- Jednostki ewidencyjne
- Bufor 600 m
- Analizowane odcinki dróg wojewódzkich
- Pozostałe drogi
- Mosty, wiadukty
- Ekrany akustyczne
- Wody
- Tereny zieleni

Budynki

- szpitali, domów opieki społecznej
- szkół, przedszkoli, żłobków
- mieszkalne
- pozostałe

Przedziały imisji L_N

- 50,0 - 54,9 dB
- 55,0 - 59,9 dB
- 60,0 - 64,9 dB
- 65,0 - 69,9 dB
- 70,0 - 74,9 dB
- ≥75,0 dB

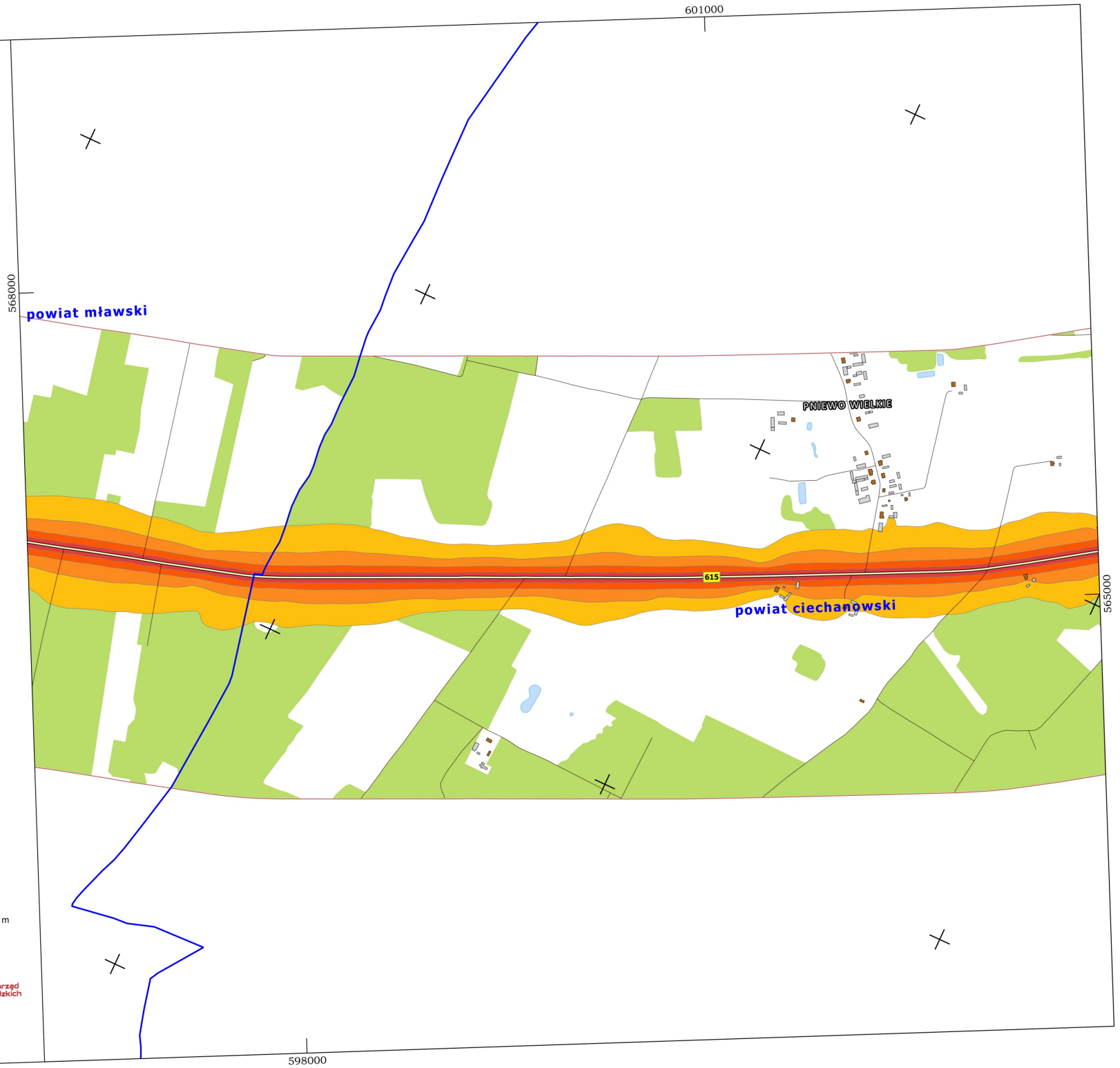

Układ współrzędnych "PL-1992"
Skala 1: 10 000

0 200 400 600 800 m

Zamawiający
Mazowiecki Zarząd Dróg Wojewódzkich
ul. Mazowiecka 14, 00-048 Warszawa

Mazowiecki Zarząd Dróg Wojewódzkich w Warszawie

Wykonawca:
LEMITOR Ochrona Środowiska sp. z o.o. sp. k.
ul. Długosza 40, 51-162 Wrocław

lemitor OCHRONA ŚRODOWISKA

Strategiczna mapa hałasu
istniejącego stanu klimatu akustycznego
obszarów położonych w otoczeniu dróg wojewódzkich
województwa mazowieckiego

Mapa imisyjna, wskaźnik L_N

Arkusz 10/174

Legenda

- Granice powiatów
- Jednostki ewidencyjne
- Bufor 600 m
- Analizowane odcinki dróg wojewódzkich
- Pozostałe drogi
- Mosty, wiadukty
- Ekrany akustyczne
- Wody
- Tereny zieleni

Budynki

- szpitali, domów opieki społecznej
- szkół, przedszkoli, żłobków
- mieszkalne
- pozostałe

Przedziały imisji L_N

- 50,0 - 54,9 dB
- 55,0 - 59,9 dB
- 60,0 - 64,9 dB
- 65,0 - 69,9 dB
- 70,0 - 74,9 dB
- ≥75,0 dB

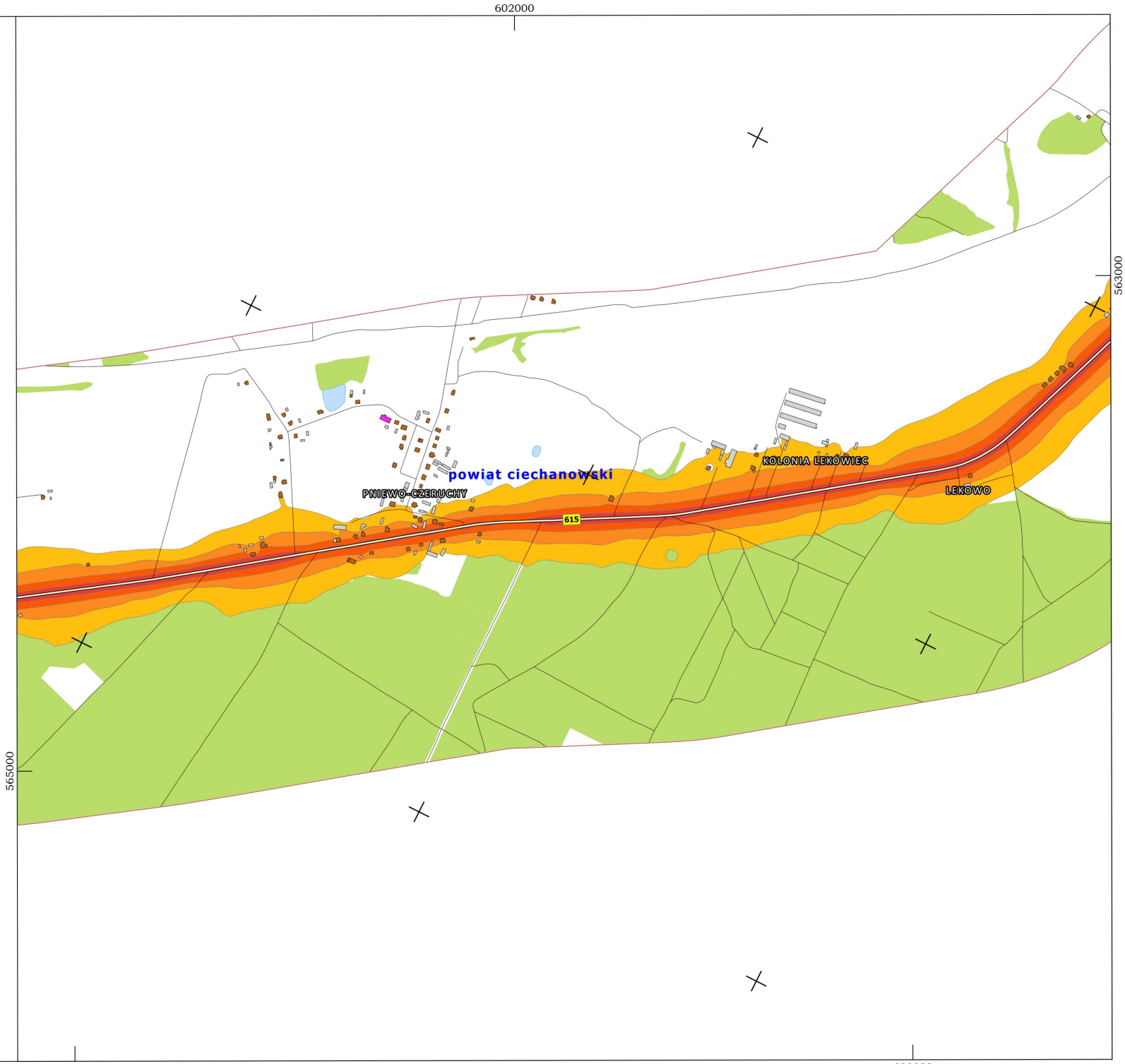

Układ współrzędnych "PL-1992"
Skala 1: 10 000

0 200 400 600 800 m

Zamawiający
Mazowiecki Zarząd Dróg Wojewódzkich
ul. Mazowiecka 14, 00-048 Warszawa

Wykonawca:
LEMITOR Ochrona Środowiska sp. z o.o. sp. k.
ul. Długosza 40, 51-162 Wrocław

Strategiczna mapa hałasu
istniejącego stanu klimatu akustycznego
obszarów położonych w otoczeniu dróg wojewódzkich
województwa mazowieckiego

Mapa imisyjna, wskaźnik L_N

Arkusz 11/174

Legenda

- Granice powiatów
- Jednostki ewidencyjne
- Bufor 600 m
- Analizowane odcinki dróg wojewódzkich
- Pozostałe drogi
- Mosty, wiadukty
- Ekrany akustyczne
- Wody
- Tereny zieleni

Budynki

- szpitali, domów opieki społecznej
- szkół, przedszkoli, żłobków
- mieszkalne
- pozostałe

Przedziały imisji L_N

- 50,0 - 54,9 dB
- 55,0 - 59,9 dB
- 60,0 - 64,9 dB
- 65,0 - 69,9 dB
- 70,0 - 74,9 dB
- ≥75,0 dB

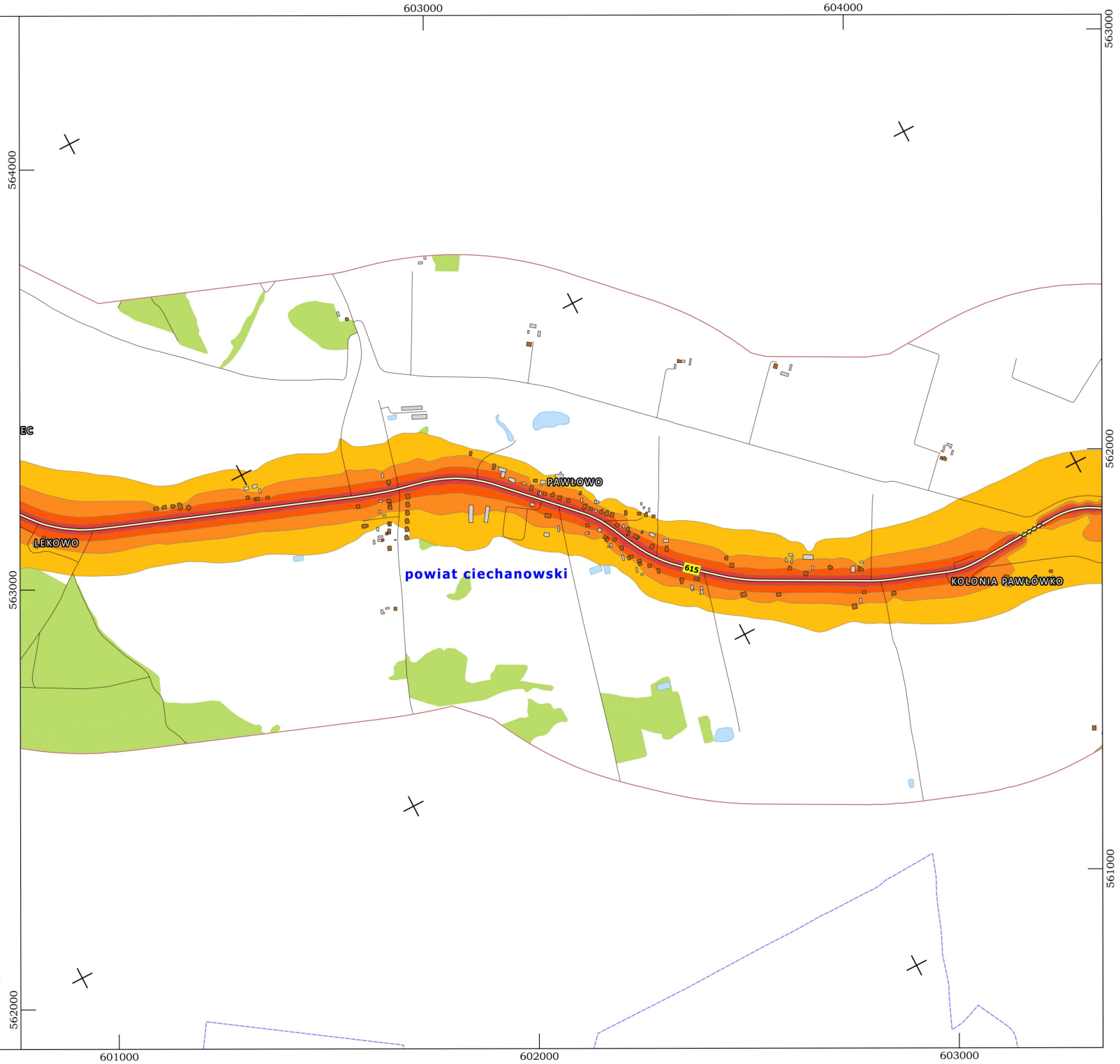

Układ współrzędnych "PL-1992"
Skala 1: 10 000

0 200 400 600 800 m

Zamawiający
Mazowiecki Zarząd Dróg Wojewódzkich
ul. Mazowiecka 14, 00-048 Warszawa

Wykonawca:
LEMITOR Ochrona Środowiska sp. z o.o. sp. k.
ul. Długosza 40, 51-162 Wrocław

Strategiczna mapa hałasu
istniejącego stanu klimatu akustycznego
obszarów położonych w otoczeniu dróg wojewódzkich
województwa mazowieckiego

Mapa imisyjna, wskaźnik L_N

Arkusz 12/174

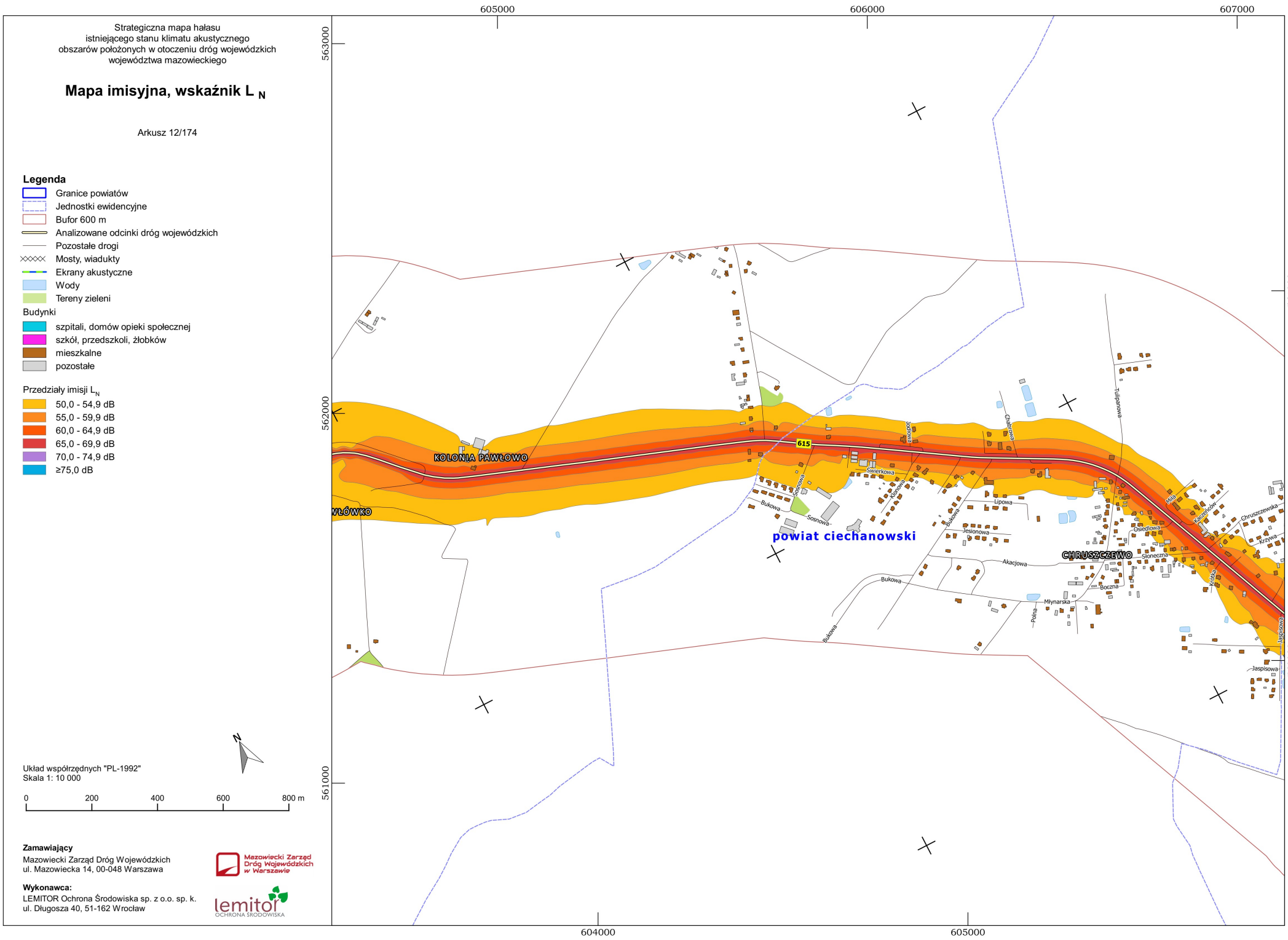

Zamawiający
Mazowiecki Zarząd Dróg Wojewódzkich
ul. Mazowiecka 14, 00-048 Warszawa

Wykonawca:
LEMITOR Ochrona Środowiska sp. z o.o. sp. k.
ul. Długosza 40, 51-162 Wrocław

Strategiczna mapa hałasu
istniejącego stanu klimatu akustycznego
obszarów położonych w otoczeniu dróg wojewódzkich
województwa mazowieckiego

Mapa imisyjna, wskaźnik L_N

Arkusz 13/174

Legenda

- Granice powiatów
- Jednostki ewidencyjne
- Bufor 600 m
- Analizowane odcinki dróg wojewódzkich
- Pozostałe drogi
- Mosty, wiadukty
- Ekrany akustyczne
- Wody
- Tereny zieleni

Budynki

- szpitali, domów opieki społecznej
- szkół, przedszkoli, żłobków
- mieszkalne
- pozostałe

Przedziały imisji L_N

- 50,0 - 54,9 dB
- 55,0 - 59,9 dB
- 60,0 - 64,9 dB
- 65,0 - 69,9 dB
- 70,0 - 74,9 dB
- ≥75,0 dB

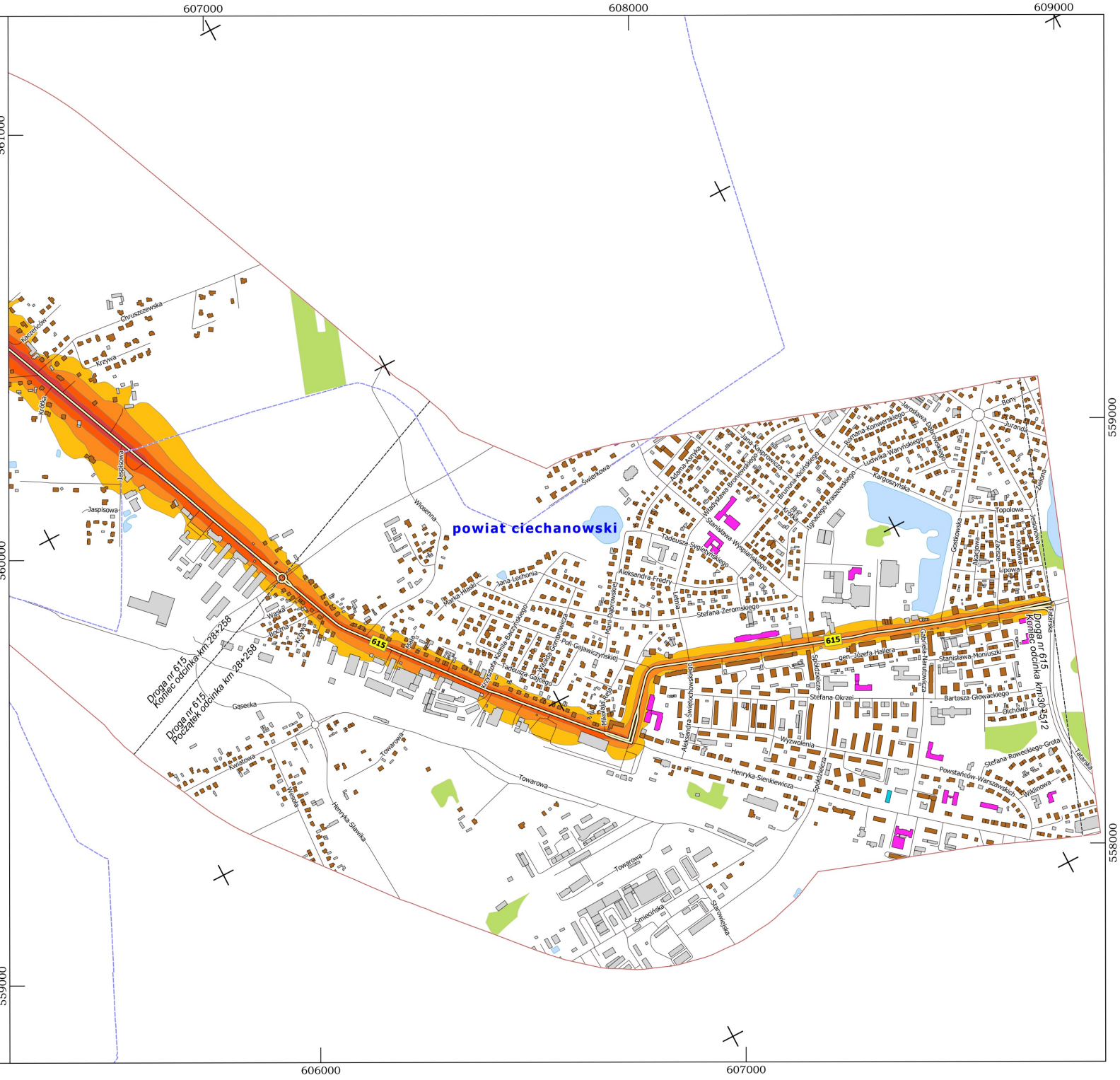

Układ współrzędnych "PL-1992"
Skala 1: 10 000

0 200 400 600 800 m

Zamawiający
Mazowiecki Zarząd Dróg Wojewódzkich
ul. Mazowiecka 14, 00-048 Warszawa

Wykonawca:
LEMITOR Ochrona Środowiska sp. z o.o. sp. k.
ul. Długosza 40, 51-162 Wrocław

Strategiczna mapa hałasu
istniejącego stanu klimatu akustycznego
obszarów położonych w otoczeniu dróg wojewódzkich
województwa mazowieckiego

Mapa imisyjna, wskaźnik L_N

Arkusz 14/174

Legenda

- Granice powiatów
- Jednostki ewidencyjne
- Bufor 600 m
- Analizowane odcinki dróg wojewódzkich
- Pozostałe drogi
- Mosty, wiadukty
- Ekrany akustyczne
- Wody
- Tereny zieleni

Budynki

- szpitali, domów opieki społecznej
- szkół, przedszkoli, żłobków
- mieszkalne
- pozostałe

Przedziały imisji L_N

- 50,0 - 54,9 dB
- 55,0 - 59,9 dB
- 60,0 - 64,9 dB
- 65,0 - 69,9 dB
- 70,0 - 74,9 dB
- ≥75,0 dB

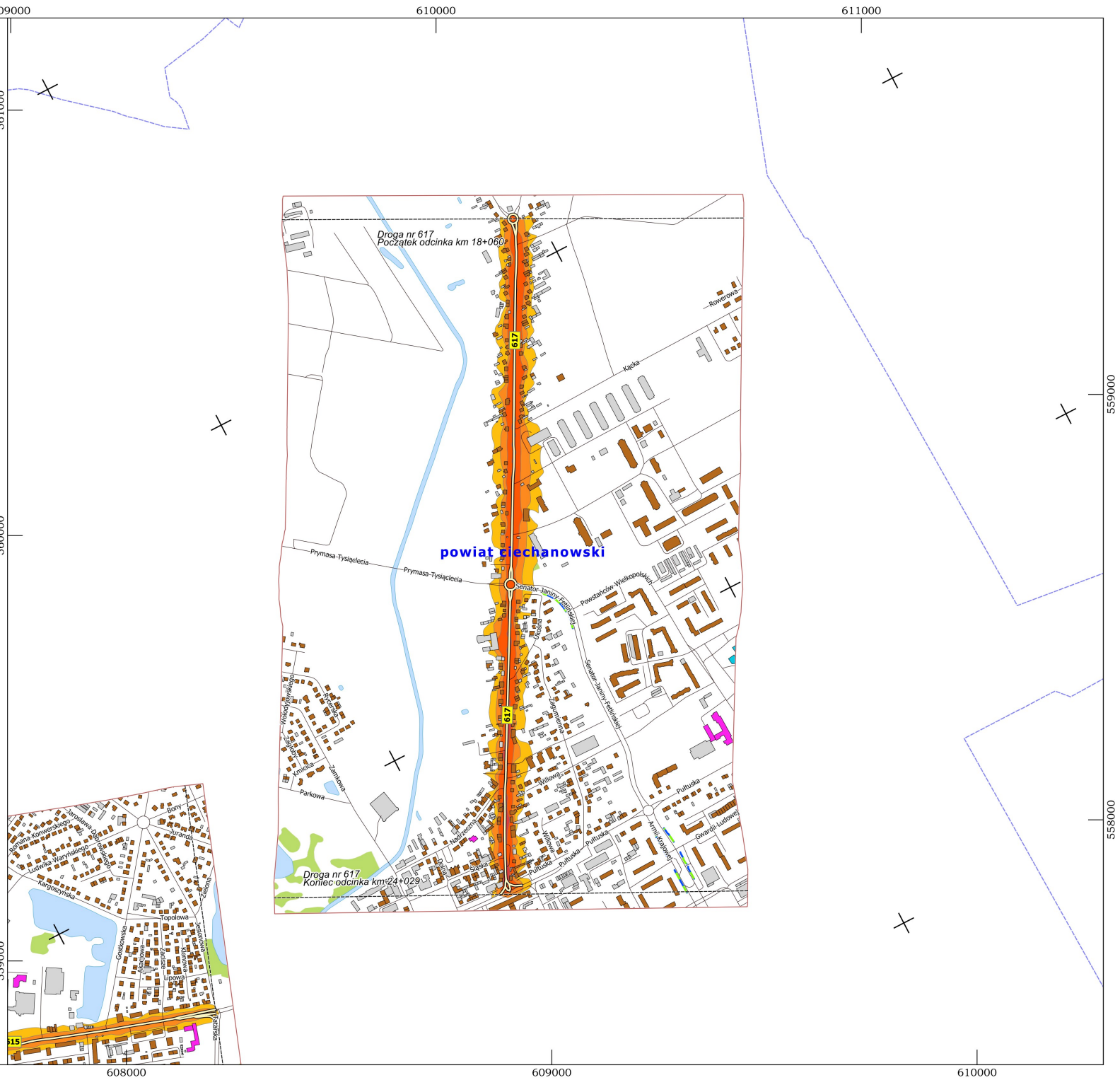

Układ współrzędnych "PL-1992"
Skala 1: 10 000

0 200 400 600 800 m

Zamawiający
Mazowiecki Zarząd Dróg Wojewódzkich
ul. Mazowiecka 14, 00-048 Warszawa

Wykonawca:
LEMITOR Ochrona Środowiska sp. z o.o. sp. k.
ul. Długosza 40, 51-162 Wrocław

Strategiczna mapa hałasu
istniejącego stanu klimatu akustycznego
obszarów położonych w otoczeniu dróg wojewódzkich
województwa mazowieckiego

Mapa imisyjna, wskaźnik L_N

Arkusz 15/174

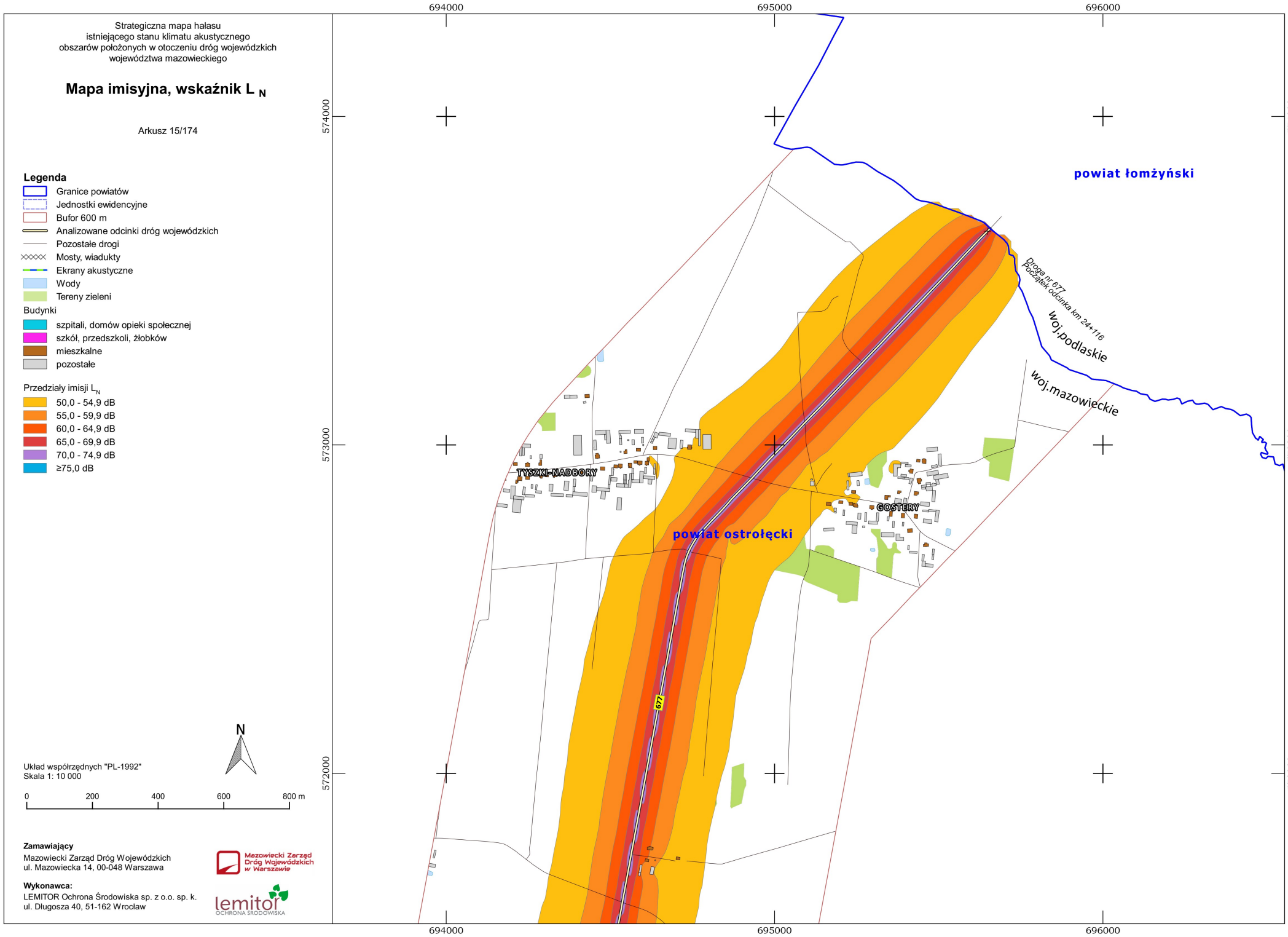

Legenda

- Granice powiatów
- Jednostki ewidencyjne
- Bufor 600 m
- Analizowane odcinki dróg wojewódzkich
- Pozostałe drogi
- Mosty, wiadukty
- Ekrany akustyczne
- Wody
- Tereny zieleni

Budynki

- szpitali, domów opieki społecznej
- szkół, przedszkoli, żłobków
- mieszkalne
- pozostałe

Przedziały imisji L_N

- 50,0 - 54,9 dB
- 55,0 - 59,9 dB
- 60,0 - 64,9 dB
- 65,0 - 69,9 dB
- 70,0 - 74,9 dB
- ≥75,0 dB

N

Układ współrzędnych "PL-1992"
Skala 1: 10 000

0 200 400 600 800 m

Zamawiający
Mazowiecki Zarząd Dróg Wojewódzkich
ul. Mazowiecka 14, 00-048 Warszawa

Wykonawca:
LEMITOR Ochrona Środowiska sp. z o.o. sp. k.
ul. Długosza 40, 51-162 Wrocław

Strategiczna mapa hałasu
istniejącego stanu klimatu akustycznego
obszarów położonych w otoczeniu dróg wojewódzkich
województwa mazowieckiego

Mapa imisyjna, wskaźnik L_N

Arkusz 16/174

Legenda

- Granice powiatów
- Jednostki ewidencyjne
- Bufor 600 m
- Analizowane odcinki dróg wojewódzkich
- Pozostałe drogi
- Mosty, wiadukty
- Ekrany akustyczne
- Wody
- Tereny zieleni

Budynki

- szpitali, domów opieki społecznej
- szkół, przedszkoli, żłobków
- mieszkalne
- pozostałe

Przedziały imisji L_N

- 50,0 - 54,9 dB
- 55,0 - 59,9 dB
- 60,0 - 64,9 dB
- 65,0 - 69,9 dB
- 70,0 - 74,9 dB
- ≥75,0 dB

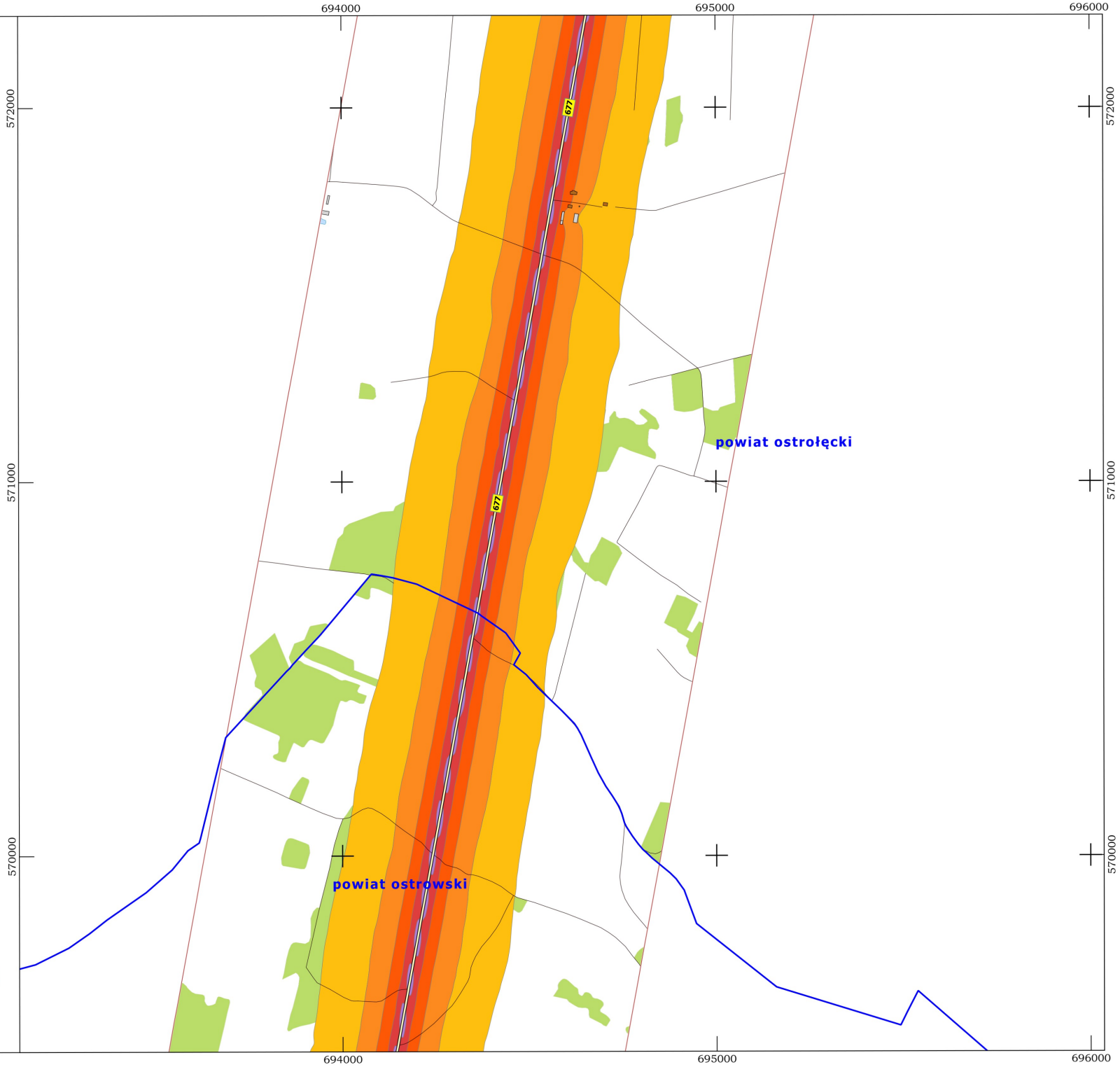

N

Układ współrzędnych "PL-1992"
Skala 1: 10 000

0 200 400 600 800 m

Zamawiający
Mazowiecki Zarząd Dróg Wojewódzkich
ul. Mazowiecka 14, 00-048 Warszawa

Mazowiecki Zarząd Dróg Wojewódzkich w Warszawie

Wykonawca:
LEMITOR Ochrona Środowiska sp. z o.o. sp. k.
ul. Długosza 40, 51-162 Wrocław

lemitor OCHRONA ŚRODOWISKA

Strategiczna mapa hałasu
istniejącego stanu klimatu akustycznego
obszarów położonych w otoczeniu dróg wojewódzkich
województwa mazowieckiego

Mapa imisyjna, wskaźnik L_N

Arkusz 17/174

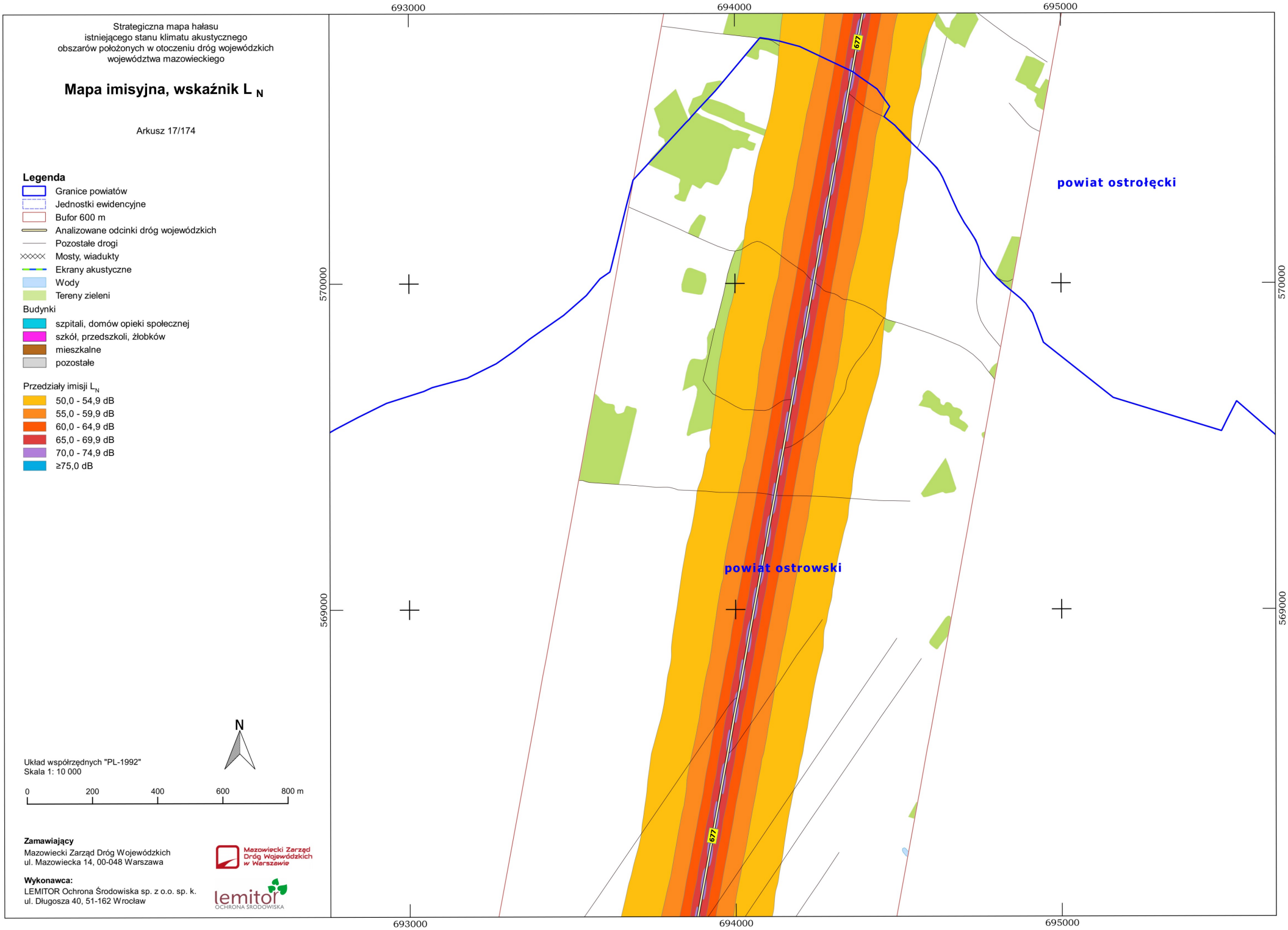

Legenda

- Granice powiatów
- Jednostki ewidencyjne
- Bufor 600 m
- Analizowane odcinki dróg wojewódzkich
- Pozostałe drogi
- Mosty, wiadukty
- Ekrany akustyczne
- Wody
- Tereny zieleni

Budynki

- szpitali, domów opieki społecznej
- szkół, przedszkoli, żłobków
- mieszkalne
- pozostałe

Przedziały imisji L_N

- 50,0 - 54,9 dB
- 55,0 - 59,9 dB
- 60,0 - 64,9 dB
- 65,0 - 69,9 dB
- 70,0 - 74,9 dB
- ≥75,0 dB

N

Układ współrzędnych "PL-1992"
Skala 1: 10 000

0 200 400 600 800 m

Zamawiający
Mazowiecki Zarząd Dróg Wojewódzkich
ul. Mazowiecka 14, 00-048 Warszawa

Mazowiecki Zarząd Dróg Wojewódzkich w Warszawie

Wykonawca:
LEMITOR Ochrona Środowiska sp. z o.o. sp. k.
ul. Długosza 40, 51-162 Wrocław

lemitor OCHRONA ŚRODOWISKA

Strategiczna mapa hałasu
istniejącego stanu klimatu akustycznego
obszarów położonych w otoczeniu dróg wojewódzkich
województwa mazowieckiego

Mapa imisyjna, wskaźnik L_N

Arkusz 18/174

Legenda

- Granice powiatów
- Jednostki ewidencyjne
- Bufor 600 m
- Analizowane odcinki dróg wojewódzkich
- Pozostałe drogi
- Mosty, wiadukty
- Ekrany akustyczne
- Wody
- Tereny zieleni

Budynki

- szpitali, domów opieki społecznej
- szkół, przedszkoli, żłobków
- mieszkalne
- pozostałe

Przedziały imisji L_N

- 50,0 - 54,9 dB
- 55,0 - 59,9 dB
- 60,0 - 64,9 dB
- 65,0 - 69,9 dB
- 70,0 - 74,9 dB
- ≥75,0 dB

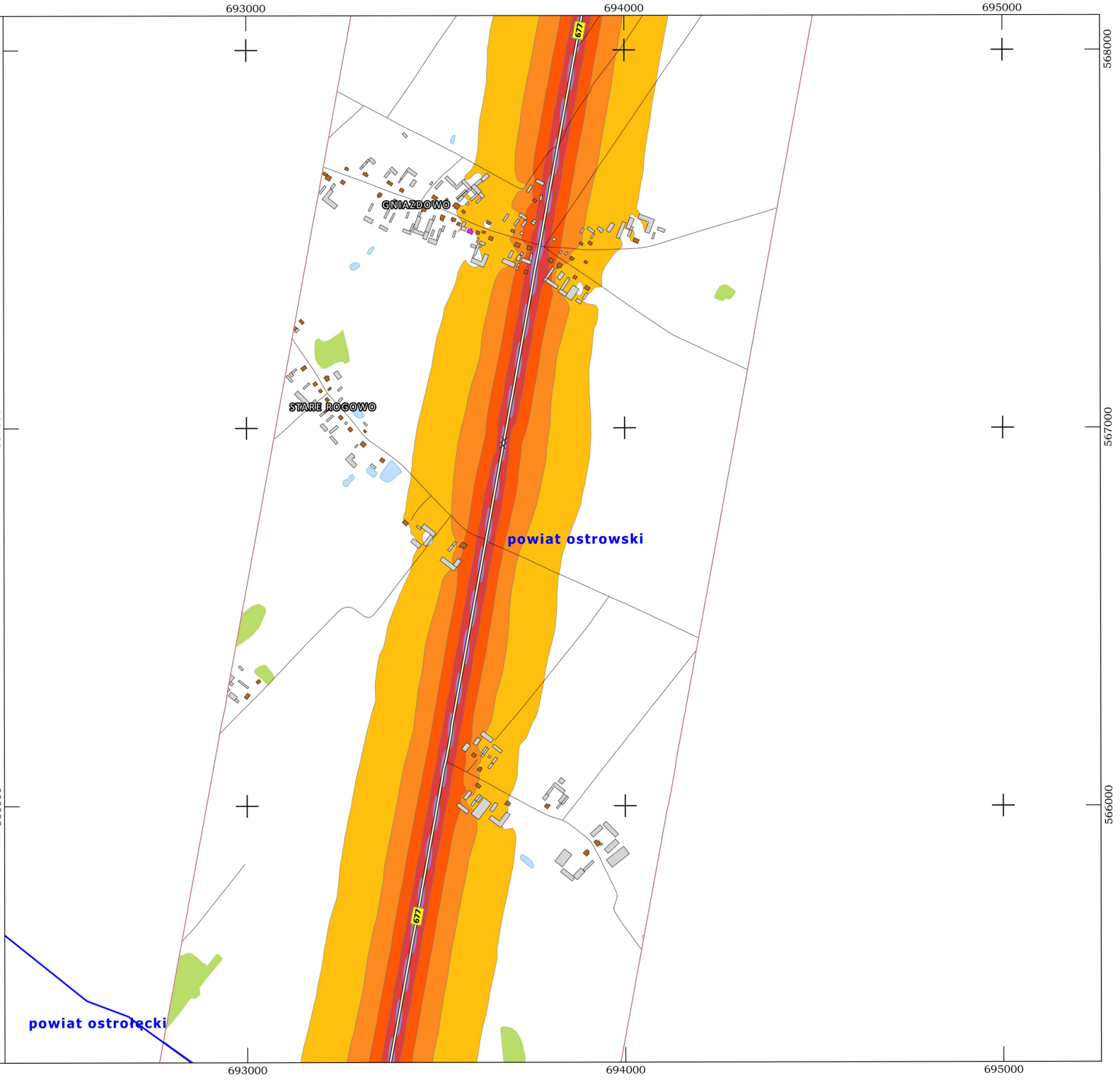

N

Układ współrzędnych "PL-1992"
Skala 1: 10 000

0 200 400 600 800 m

Zamawiający
Mazowiecki Zarząd Dróg Wojewódzkich
ul. Mazowiecka 14, 00-048 Warszawa

Mazowiecki Zarząd Dróg Wojewódzkich w Warszawie

Wykonawca:
LEMITOR Ochrona Środowiska sp. z o.o. sp. k.
ul. Długosza 40, 51-162 Wrocław

lemitor OCHRONA ŚRODOWISKA

Strategiczna mapa hałasu
istniejącego stanu klimatu akustycznego
obszarów położonych w otoczeniu dróg wojewódzkich
województwa mazowieckiego

Mapa imisyjna, wskaźnik L_N

Arkusz 19/174

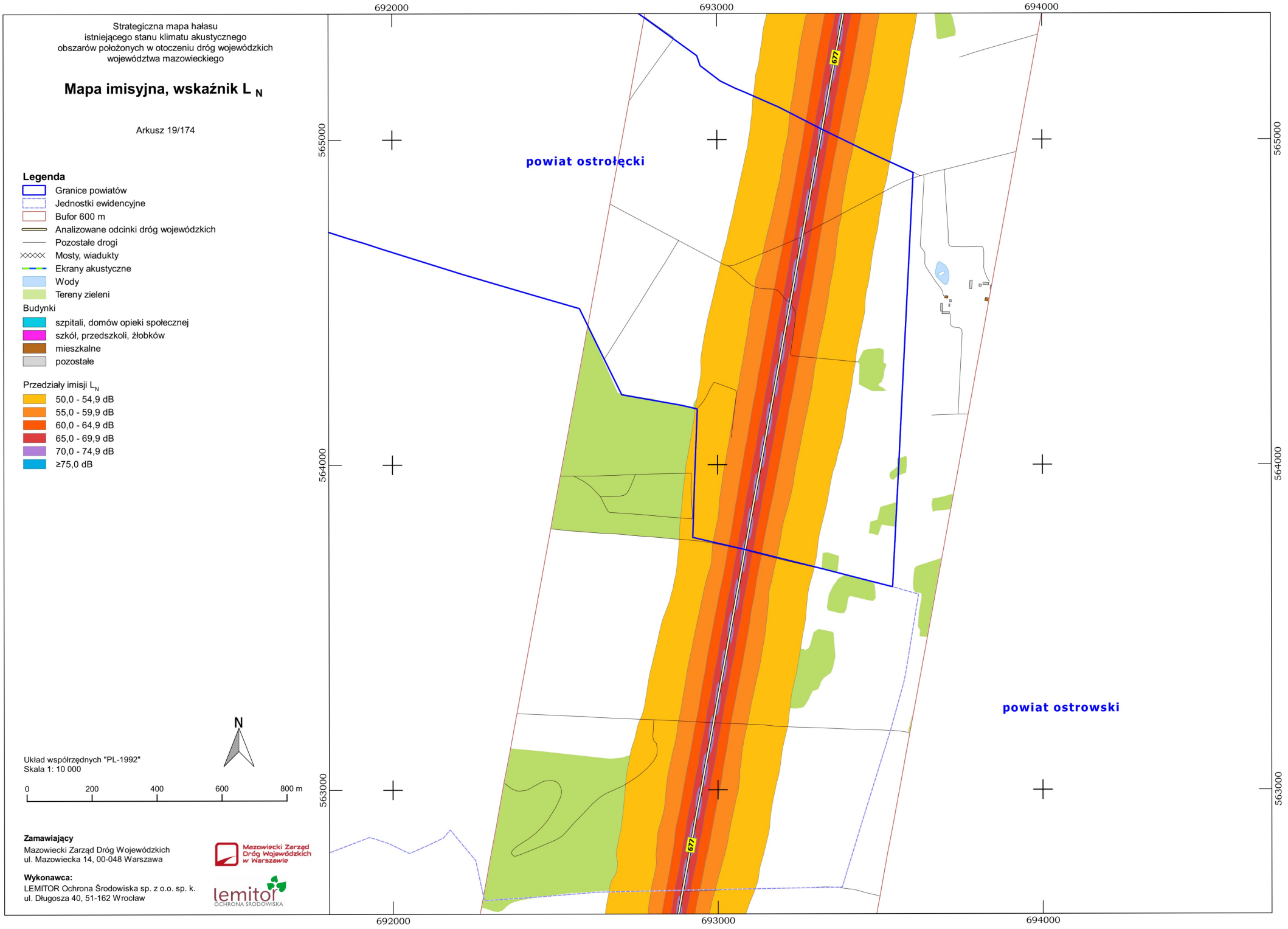

Legenda

- Granice powiatów
- Jednostki ewidencyjne
- Bufor 600 m
- Analizowane odcinki dróg wojewódzkich
- Pozostałe drogi
- Mosty, wiadukty
- Ekrany akustyczne
- Wody
- Tereny zieleni

Budynki

- szpitali, domów opieki społecznej
- szkół, przedszkoli, żłobków
- mieszkalne
- pozostałe

Przedziały imisji L_N

- 50,0 - 54,9 dB
- 55,0 - 59,9 dB
- 60,0 - 64,9 dB
- 65,0 - 69,9 dB
- 70,0 - 74,9 dB
- ≥75,0 dB

Układ współrzędnych "PL-1992"
Skala 1: 10 000

Zamawiający
Mazowiecki Zarząd Dróg Wojewódzkich
ul. Mazowiecka 14, 00-048 Warszawa

Wykonawca:
LEMITOR Ochrona Środowiska sp. z o.o. sp. k.
ul. Długosza 40, 51-162 Wrocław

Strategiczna mapa hałasu
istniejącego stanu klimatu akustycznego
obszarów położonych w otoczeniu dróg wojewódzkich
województwa mazowieckiego

Mapa imisyjna, wskaźnik L_N

Arkusz 20/174

Legenda

- Granice powiatów
- Jednostki ewidencyjne
- Bufor 600 m
- Analizowane odcinki dróg wojewódzkich
- Pozostałe drogi
- Mosty, wiadukty
- Ekrany akustyczne
- Wody
- Tereny zieleni

Budynki

- szpitali, domów opieki społecznej
- szkół, przedszkoli, żłobków
- mieszkalne
- pozostałe

Przedziały imisji L_N

- 50,0 - 54,9 dB
- 55,0 - 59,9 dB
- 60,0 - 64,9 dB
- 65,0 - 69,9 dB
- 70,0 - 74,9 dB
- ≥75,0 dB

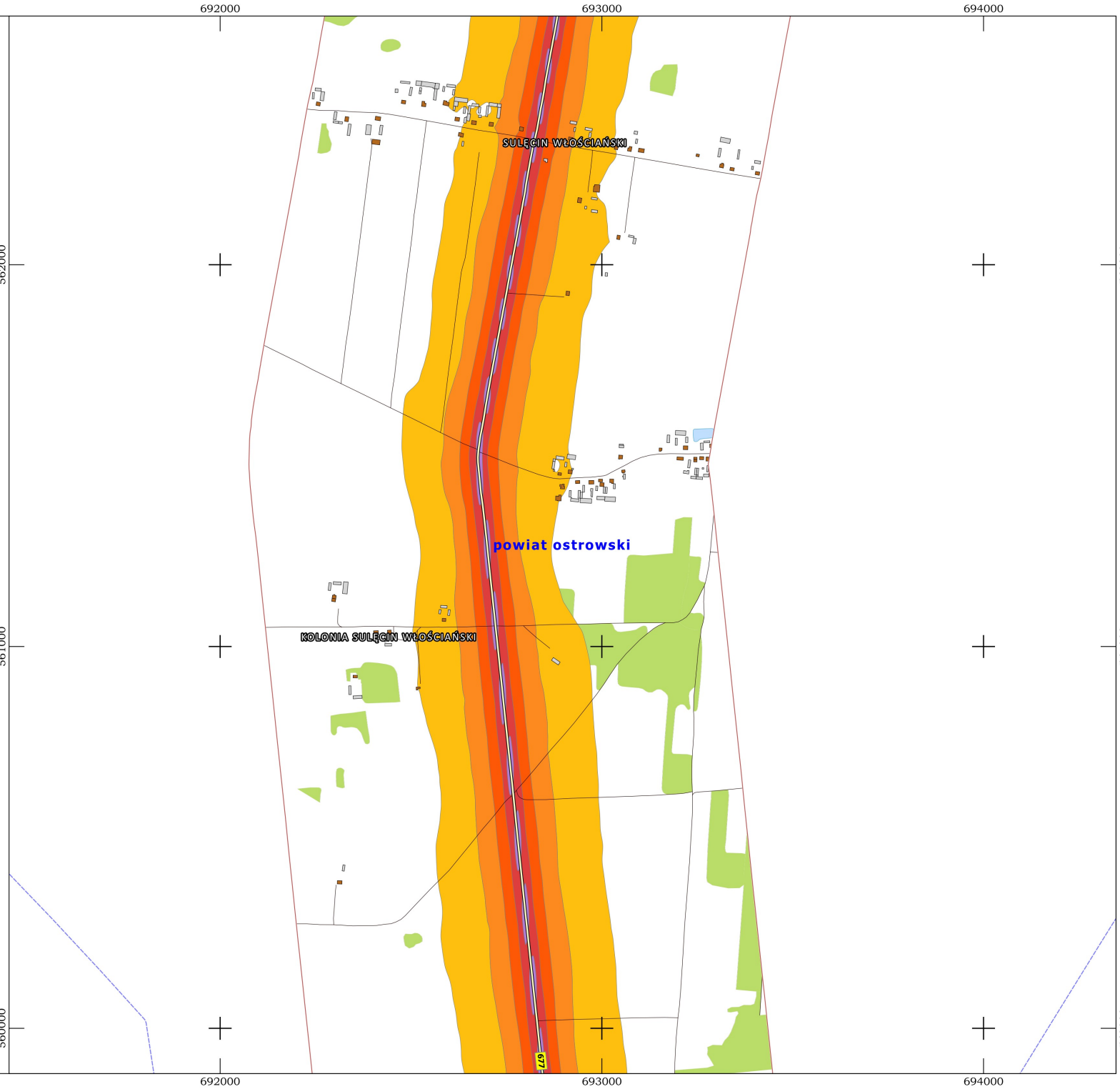

N

Układ współrzędnych "PL-1992"
Skala 1: 10 000

0 200 400 600 800 m

Zamawiający
Mazowiecki Zarząd Dróg Wojewódzkich
ul. Mazowiecka 14, 00-048 Warszawa

Wykonawca:
LEMITOR Ochrona Środowiska sp. z o.o. sp. k.
ul. Długosza 40, 51-162 Wrocław

Strategiczna mapa hałasu
istniejącego stanu klimatu akustycznego
obszarów położonych w otoczeniu dróg wojewódzkich
województwa mazowieckiego

Mapa imisyjna, wskaźnik L_N

Arkusz 21/174

Legenda

- Granice powiatów
- Jednostki ewidencyjne
- Bufor 600 m
- Analizowane odcinki dróg wojewódzkich
- Pozostałe drogi
- Mosty, wiadukty
- Ekrany akustyczne
- Wody
- Tereny zieleni

Budynki

- szpitali, domów opieki społecznej
- szkół, przedszkoli, żłobków
- mieszkalne
- pozostałe

Przedziały imisji L_N

- 50,0 - 54,9 dB
- 55,0 - 59,9 dB
- 60,0 - 64,9 dB
- 65,0 - 69,9 dB
- 70,0 - 74,9 dB
- ≥75,0 dB

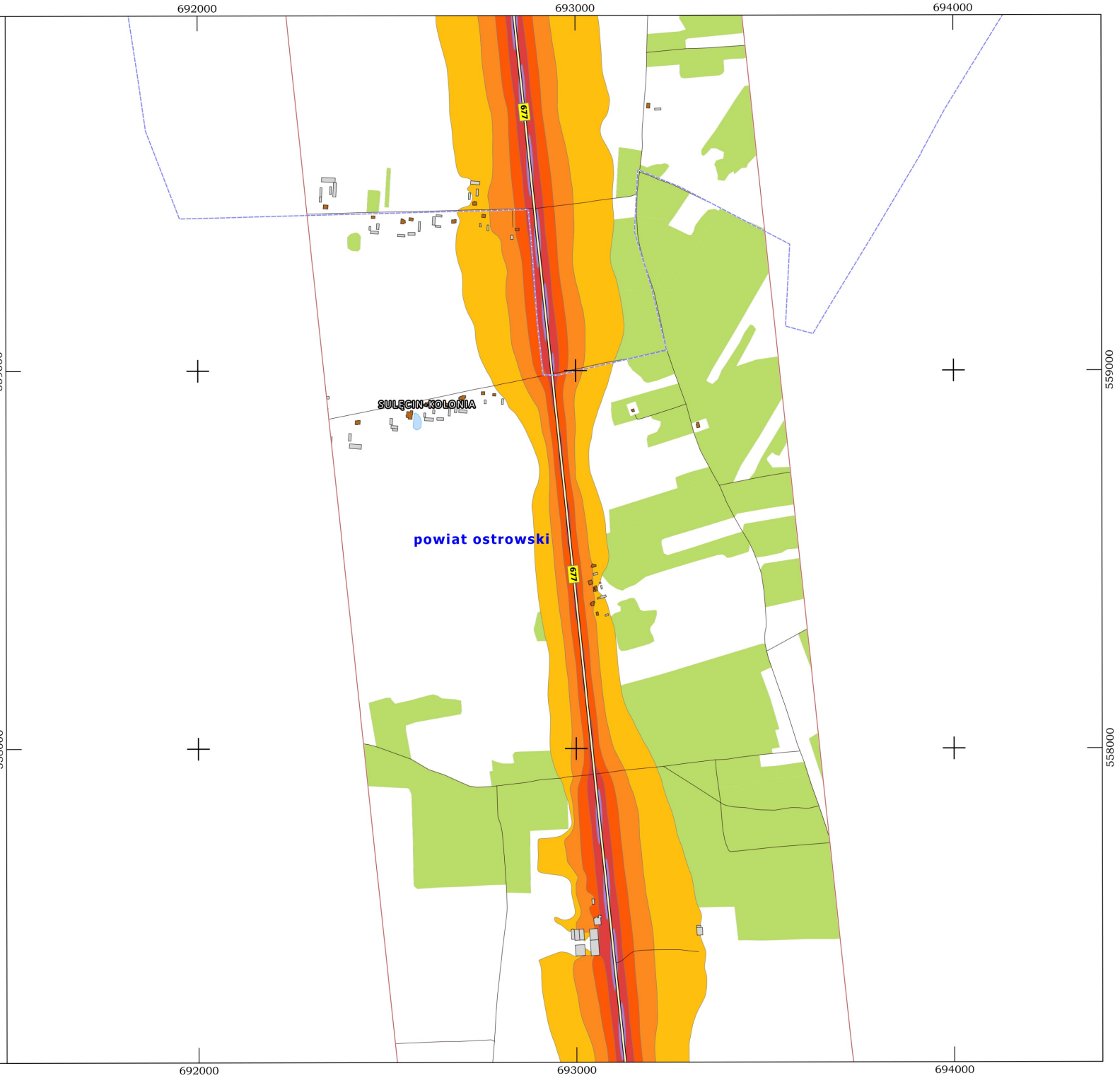

N

Układ współrzędnych "PL-1992"
Skala 1: 10 000

0 200 400 600 800 m

Zamawiający
Mazowiecki Zarząd Dróg Wojewódzkich
ul. Mazowiecka 14, 00-048 Warszawa

Wykonawca:
LEMITOR Ochrona Środowiska sp. z o.o. sp. k.
ul. Długosza 40, 51-162 Wrocław

Strategiczna mapa hałasu
istniejącego stanu klimatu akustycznego
obszarów położonych w otoczeniu dróg wojewódzkich
województwa mazowieckiego

Mapa imisyjna, wskaźnik L_N

Arkusz 22/174

Legenda

- Granice powiatów
- Jednostki ewidencyjne
- Bufor 600 m
- Analizowane odcinki dróg wojewódzkich
- Pozostałe drogi
- Mosty, wiadukty
- Ekrany akustyczne
- Wody
- Tereny zieleni

Budynki

- szpitali, domów opieki społecznej
- szkół, przedszkoli, żłobków
- mieszkalne
- pozostałe

Przedziały imisji L_N

- 50,0 - 54,9 dB
- 55,0 - 59,9 dB
- 60,0 - 64,9 dB
- 65,0 - 69,9 dB
- 70,0 - 74,9 dB
- ≥75,0 dB

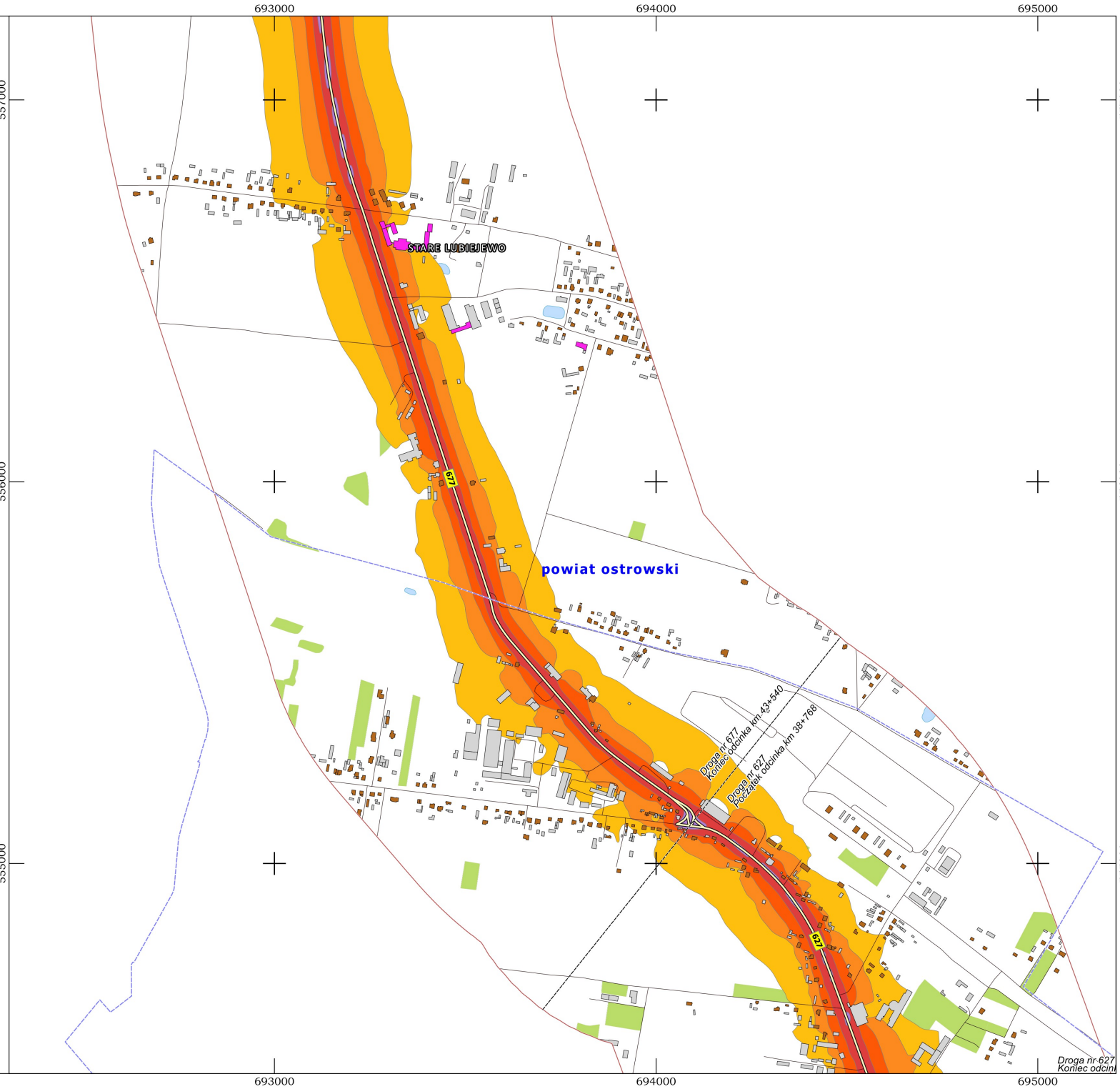

N

Układ współrzędnych "PL-1992"
Skala 1: 10 000

0 200 400 600 800 m

Zamawiający
Mazowiecki Zarząd Dróg Wojewódzkich
ul. Mazowiecka 14, 00-048 Warszawa

Mazowiecki Zarząd Dróg Wojewódzkich w Warszawie

Wykonawca:
LEMITOR Ochrona Środowiska sp. z o.o. sp. k.
ul. Długosza 40, 51-162 Wrocław

lemitor OCHRONA ŚRODOWISKA

Strategiczna mapa hałasu
istniejącego stanu klimatu akustycznego
obszarów położonych w otoczeniu dróg wojewódzkich
województwa mazowieckiego

Mapa imisyjna, wskaźnik L_N

Arkusz 23/174

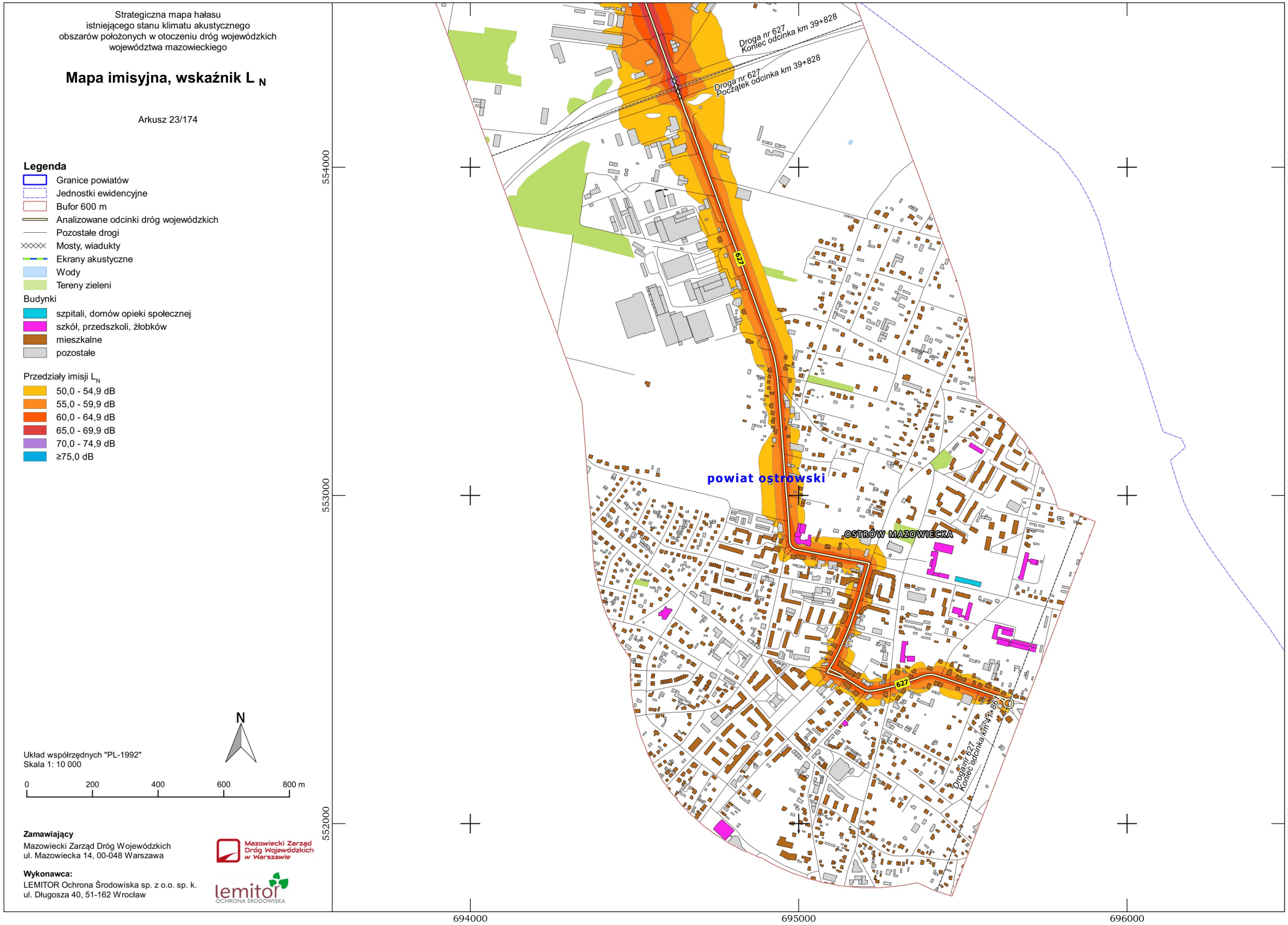

Legenda

- Granice powiatów
- Jednostki ewidencyjne
- Bufor 600 m
- Analizowane odcinki dróg wojewódzkich
- Pozostałe drogi
- Mosty, wiadukty
- Ekrany akustyczne
- Wody
- Tereny zieleni

Budynki

- szpitali, domów opieki społecznej
- szkół, przedszkoli, żłobków
- mieszkalne
- pozostałe

Przedziały imisji L_N

- 50,0 - 54,9 dB
- 55,0 - 59,9 dB
- 60,0 - 64,9 dB
- 65,0 - 69,9 dB
- 70,0 - 74,9 dB
- ≥75,0 dB

N

Układ współrzędnych "PL-1992"
Skala 1: 10 000

0 200 400 600 800 m

Zamawiający
Mazowiecki Zarząd Dróg Wojewódzkich
ul. Mazowiecka 14, 00-048 Warszawa

Wykonawca:
LEMITOR Ochrona Środowiska sp. z o.o. sp. k.
ul. Długosza 40, 51-162 Wrocław

Strategiczna mapa hałasu
istniejącego stanu klimatu akustycznego
obszarów położonych w otoczeniu dróg wojewódzkich
województwa mazowieckiego

Mapa imisyjna, wskaźnik L_N

Arkusz 24/174

Legenda

- Granice powiatów
- Jednostki ewidencyjne
- Bufor 600 m
- Analizowane odcinki dróg wojewódzkich
- Pozostałe drogi
- Mosty, wiadukty
- Ekrany akustyczne
- Wody
- Tereny zieleni

Budynki

- szpitali, domów opieki społecznej
- szkół, przedszkoli, żłobków
- mieszkalne
- pozostałe

Przedziały imisji L_N

- 50,0 - 54,9 dB
- 55,0 - 59,9 dB
- 60,0 - 64,9 dB
- 65,0 - 69,9 dB
- 70,0 - 74,9 dB
- ≥75,0 dB



N

Układ współrzędnych "PL-1992"
Skala 1: 10 000

0 200 400 600 800 m

Zamawiający
Mazowiecki Zarząd Dróg Wojewódzkich
ul. Mazowiecka 14, 00-048 Warszawa

Mazowiecki Zarząd Dróg Wojewódzkich w Warszawie

Wykonawca:
LEMITOR Ochrona Środowiska sp. z o.o. sp. k.
ul. Długosza 40, 51-162 Wrocław

lemitor OCHRONA ŚRODOWISKA

Strategiczna mapa hałasu
istniejącego stanu klimatu akustycznego
obszarów położonych w otoczeniu dróg wojewódzkich
województwa mazowieckiego

Mapa imisyjna, wskaźnik L_N

Arkusz 25/174

Legenda

- Granice powiatów
- Jednostki ewidencyjne
- Bufor 600 m
- Analizowane odcinki dróg wojewódzkich
- Pozostałe drogi
- Mosty, wiadukty
- Ekrany akustyczne
- Wody
- Tereny zieleni

Budynki

- szpitali, domów opieki społecznej
- szkół, przedszkoli, żłobków
- mieszkalne
- pozostałe

Przedziały imisji L_N

- 50,0 - 54,9 dB
- 55,0 - 59,9 dB
- 60,0 - 64,9 dB
- 65,0 - 69,9 dB
- 70,0 - 74,9 dB
- ≥75,0 dB

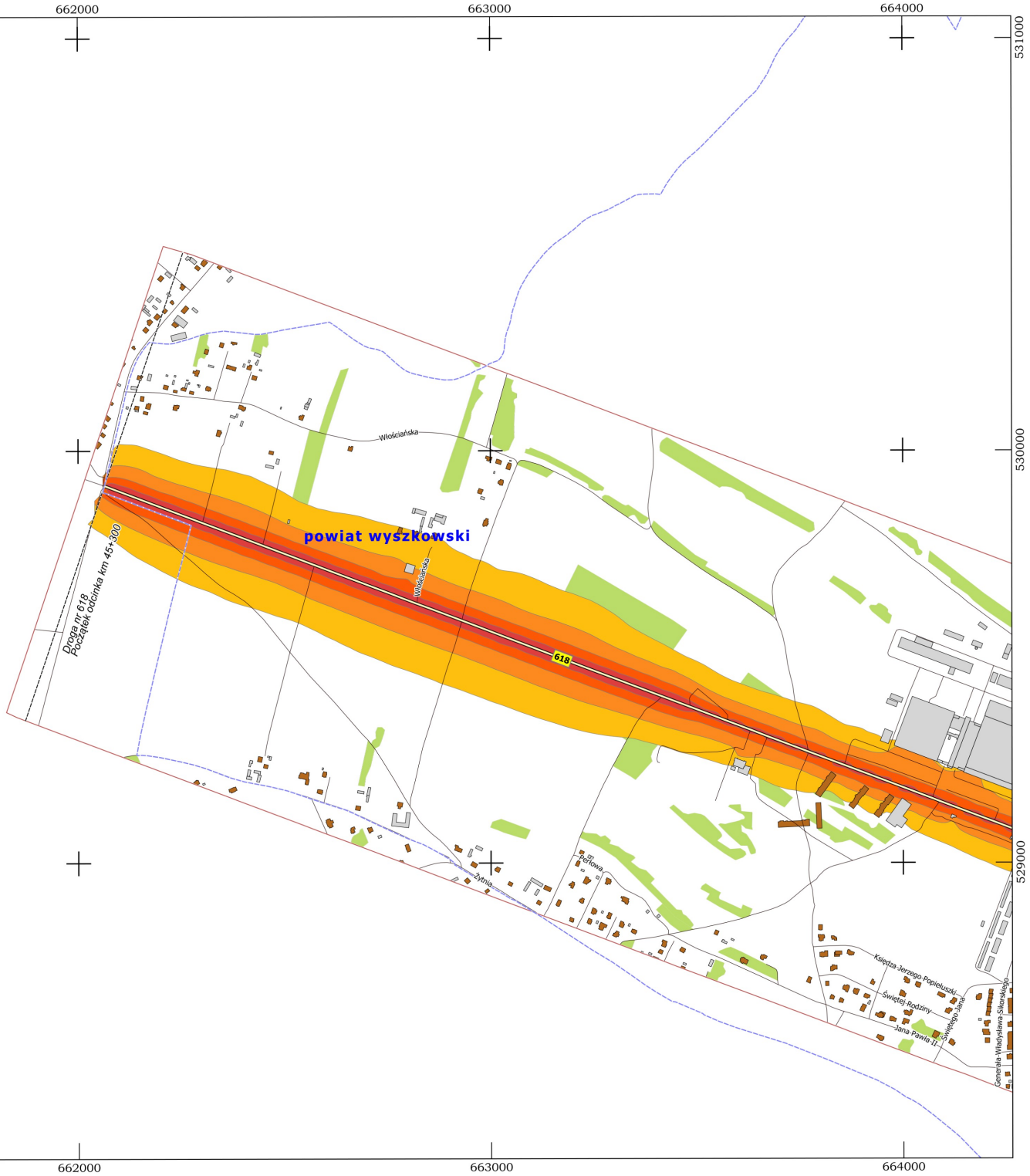

N

Układ współrzędnych "PL-1992"
Skala 1: 10 000

0 200 400 600 800 m

Zamawiający
Mazowiecki Zarząd Dróg Wojewódzkich
ul. Mazowiecka 14, 00-048 Warszawa

Mazowiecki Zarząd Dróg Wojewódzkich w Warszawie

Wykonawca:
LEMITOR Ochrona Środowiska sp. z o.o. sp. k.
ul. Długosza 40, 51-162 Wrocław

lemitor OCHRONA ŚRODOWISKA

Strategiczna mapa hałasu
istniejącego stanu klimatu akustycznego
obszarów położonych w otoczeniu dróg wojewódzkich
województwa mazowieckiego

Mapa imisyjna, wskaźnik L_N

Arkusz 26/174

Legenda

- Granice powiatów
- Jednostki ewidencyjne
- Bufor 600 m
- Analizowane odcinki dróg wojewódzkich
- Pozostałe drogi
- Mosty, wiadukty
- Ekrany akustyczne
- Wody
- Tereny zieleni

Budynki

- szpitali, domów opieki społecznej
- szkół, przedszkoli, żłobków
- mieszkalne
- pozostałe

Przedziały imisji L_N

- 50,0 - 54,9 dB
- 55,0 - 59,9 dB
- 60,0 - 64,9 dB
- 65,0 - 69,9 dB
- 70,0 - 74,9 dB
- ≥75,0 dB



Zamawiający
Mazowiecki Zarząd Dróg Wojewódzkich
ul. Mazowiecka 14, 00-048 Warszawa

Wykonawca:
LEMITOR Ochrona Środowiska sp. z o.o. sp. k.
ul. Długosza 40, 51-162 Wrocław

Strategiczna mapa hałasu
istniejącego stanu klimatu akustycznego
obszarów położonych w otoczeniu dróg wojewódzkich
województwa mazowieckiego

Mapa imisyjna, wskaźnik L_N

Arkusz 27/174

Legenda

- Granice powiatów
- Jednostki ewidencyjne
- Bufor 600 m
- Analizowane odcinki dróg wojewódzkich
- Pozostałe drogi
- Mosty, wiadukty
- Ekrany akustyczne
- Wody
- Tereny zieleni

Budynki

- szpitali, domów opieki społecznej
- szkół, przedszkoli, żłobków
- mieszkalne
- pozostałe

Przedziały imisji L_N

- 50,0 - 54,9 dB
- 55,0 - 59,9 dB
- 60,0 - 64,9 dB
- 65,0 - 69,9 dB
- 70,0 - 74,9 dB
- ≥75,0 dB

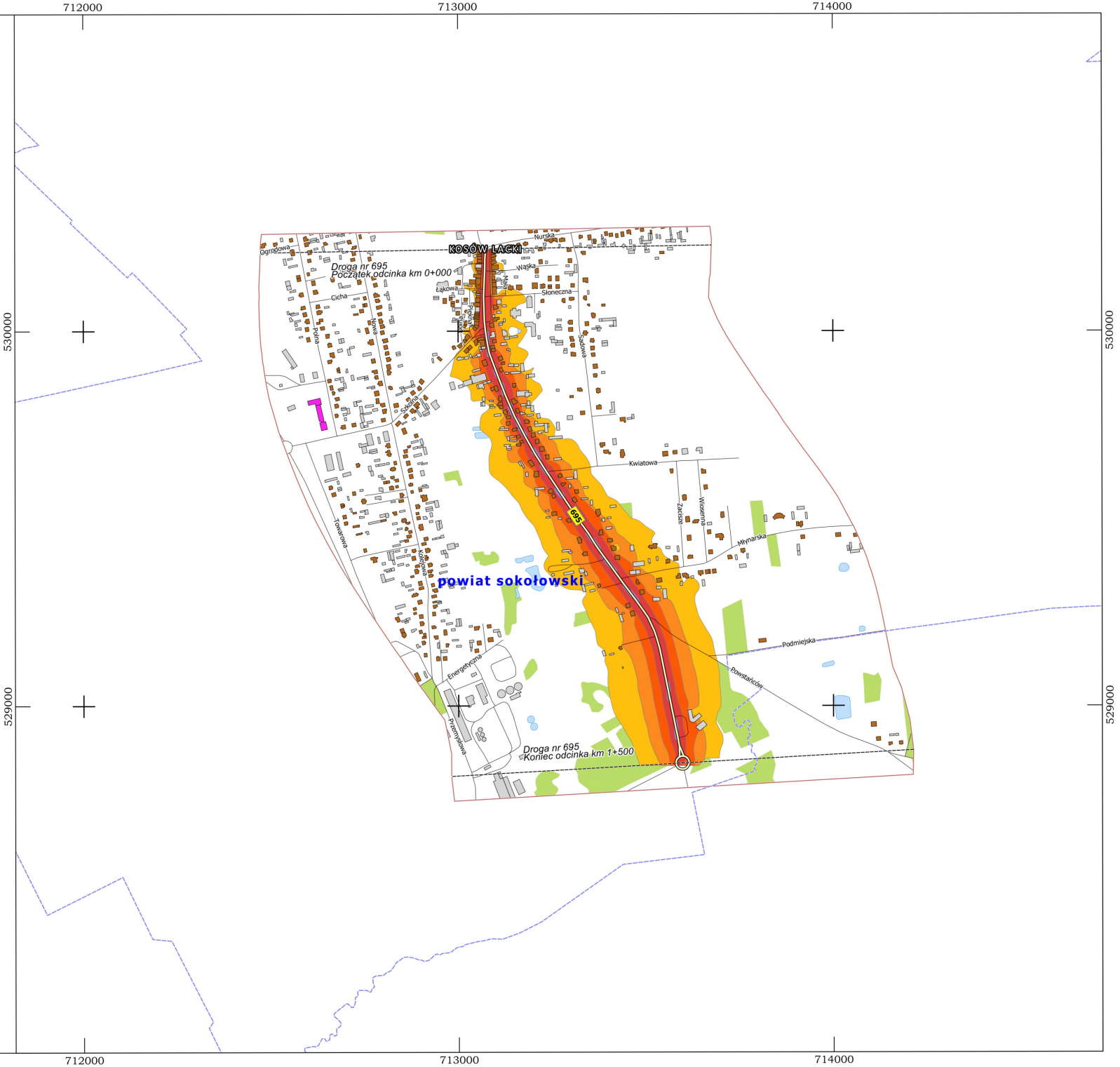

N

Układ współrzędnych "PL-1992"
Skala 1: 10 000

0 200 400 600 800 m

Zamawiający
Mazowiecki Zarząd Dróg Wojewódzkich
ul. Mazowiecka 14, 00-048 Warszawa

Wykonawca:
LEMITOR Ochrona Środowiska sp. z o.o. sp. k.
ul. Długosza 40, 51-162 Wrocław

Strategiczna mapa hałasu
istniejącego stanu klimatu akustycznego
obszarów położonych w otoczeniu dróg wojewódzkich
województwa mazowieckiego

Mapa imisyjna, wskaźnik L_N

Arkusz 28/174

Legenda

- Granice powiatów
- Jednostki ewidencyjne
- Bufor 600 m
- Analizowane odcinki dróg wojewódzkich
- Pozostałe drogi
- Mosty, wiadukty
- Ekrany akustyczne
- Wody
- Tereny zieleni

Budynki

- szpitali, domów opieki społecznej
- szkół, przedszkoli, żłobków
- mieszkalne
- pozostałe

Przedziały imisji L_N

- 50,0 - 54,9 dB
- 55,0 - 59,9 dB
- 60,0 - 64,9 dB
- 65,0 - 69,9 dB
- 70,0 - 74,9 dB
- ≥75,0 dB



N

Układ współrzędnych "PL-1992"
Skala 1: 10 000

0 200 400 600 800 m

Zamawiający
Mazowiecki Zarząd Dróg Wojewódzkich
ul. Mazowiecka 14, 00-048 Warszawa

Mazowiecki Zarząd Dróg Wojewódzkich w Warszawie

Wykonawca:
LEMITOR Ochrona Środowiska sp. z o.o. sp. k.
ul. Długosza 40, 51-162 Wrocław

lemitor OCHRONA ŚRODOWISKA

Strategiczna mapa hałasu
istniejącego stanu klimatu akustycznego
obszarów położonych w otoczeniu dróg wojewódzkich
województwa mazowieckiego

Mapa imisyjna, wskaźnik L_N

Arkusz 29/174

Legenda

- Granice powiatów
- Jednostki ewidencyjne
- Bufor 600 m
- Analizowane odcinki dróg wojewódzkich
- Pozostałe drogi
- Mosty, wiadukty
- Ekrany akustyczne
- Wody
- Tereny zieleni

Budynki

- szpitali, domów opieki społecznej
- szkół, przedszkoli, żłobków
- mieszkalne
- pozostałe

Przedziały imisji L_N

- 50,0 - 54,9 dB
- 55,0 - 59,9 dB
- 60,0 - 64,9 dB
- 65,0 - 69,9 dB
- 70,0 - 74,9 dB
- ≥75,0 dB

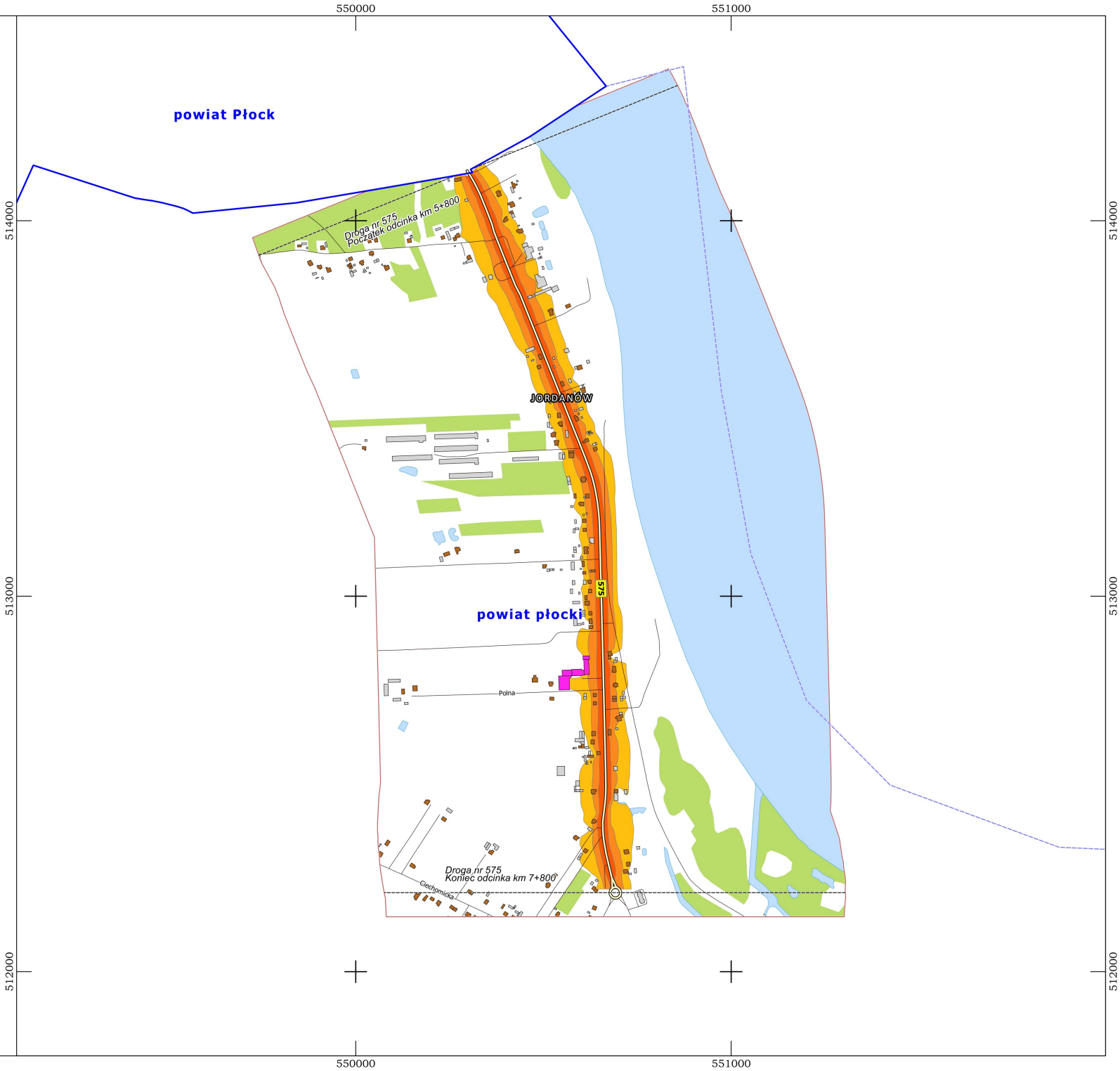

N

Układ współrzędnych "PL-1992"
Skala 1: 10 000

0 200 400 600 800 m

Zamawiający
Mazowiecki Zarząd Dróg Wojewódzkich
ul. Mazowiecka 14, 00-048 Warszawa

Wykonawca:
LEMITOR Ochrona Środowiska sp. z o.o. sp. k.
ul. Długosza 40, 51-162 Wrocław

Strategiczna mapa hałasu
istniejącego stanu klimatu akustycznego
obszarów położonych w otoczeniu dróg wojewódzkich
województwa mazowieckiego

Mapa imisyjna, wskaźnik L_N

Arkusz 30/174

Legenda

- Granice powiatów
- Jednostki ewidencyjne
- Bufor 600 m
- Analizowane odcinki dróg wojewódzkich
- Pozostałe drogi
- Mosty, wiadukty
- Ekrany akustyczne
- Wody
- Tereny zieleni

Budynki
- szpitali, domów opieki społecznej
- szkół, przedszkoli, żłobków
- mieszkalne
- pozostałe

Przedziały imisji L_N
- 50,0 - 54,9 dB
- 55,0 - 59,9 dB
- 60,0 - 64,9 dB
- 65,0 - 69,9 dB
- 70,0 - 74,9 dB
- ≥75,0 dB

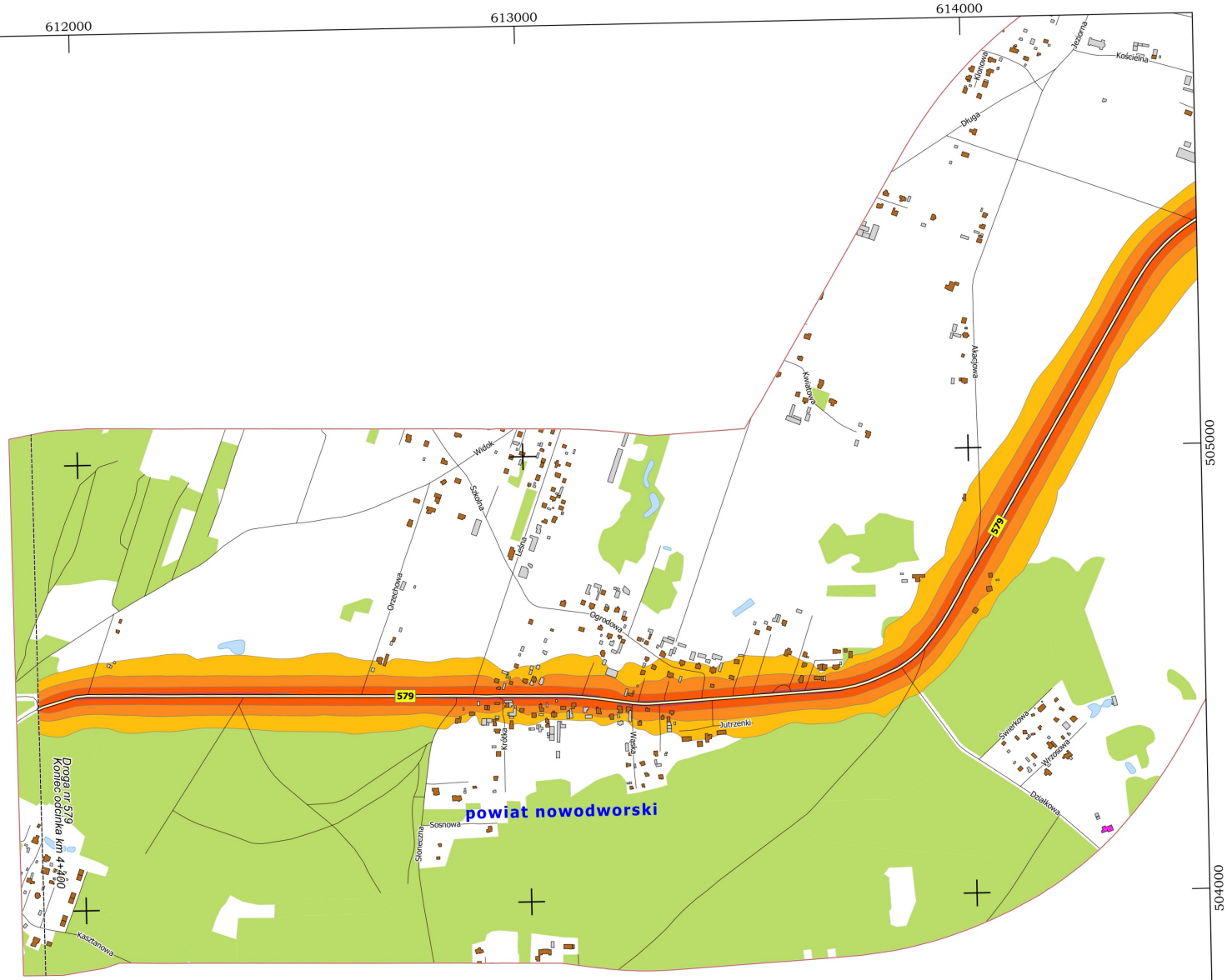

N

Układ współrzędnych "PL-1992"
Skala 1: 10 000

0 200 400 600 800 m

Zamawiający
Mazowiecki Zarząd Dróg Wojewódzkich
ul. Mazowiecka 14, 00-048 Warszawa

Mazowiecki Zarząd Dróg Wojewódzkich w Warszawie

Wykonawca:
LEMITOR Ochrona Środowiska sp. z o.o. sp. k.
ul. Długosza 40, 51-162 Wrocław

lemitor OCHRONA ŚRODOWISKA

Strategiczna mapa hałasu
istniejącego stanu klimatu akustycznego
obszarów położonych w otoczeniu dróg wojewódzkich
województwa mazowieckiego

Mapa imisyjna, wskaźnik L_N

Arkusz 31/174

Legenda

- Granice powiatów
- Jednostki ewidencyjne
- Bufor 600 m
- Analizowane odcinki dróg wojewódzkich
- Pozostałe drogi
- Mosty, wiadukty
- Ekrany akustyczne
- Wody
- Tereny zieleni

Budynki

- szpitali, domów opieki społecznej
- szkół, przedszkoli, żłobków
- mieszkalne
- pozostałe

Przedziały imisji L_N

- 50,0 - 54,9 dB
- 55,0 - 59,9 dB
- 60,0 - 64,9 dB
- 65,0 - 69,9 dB
- 70,0 - 74,9 dB
- ≥75,0 dB

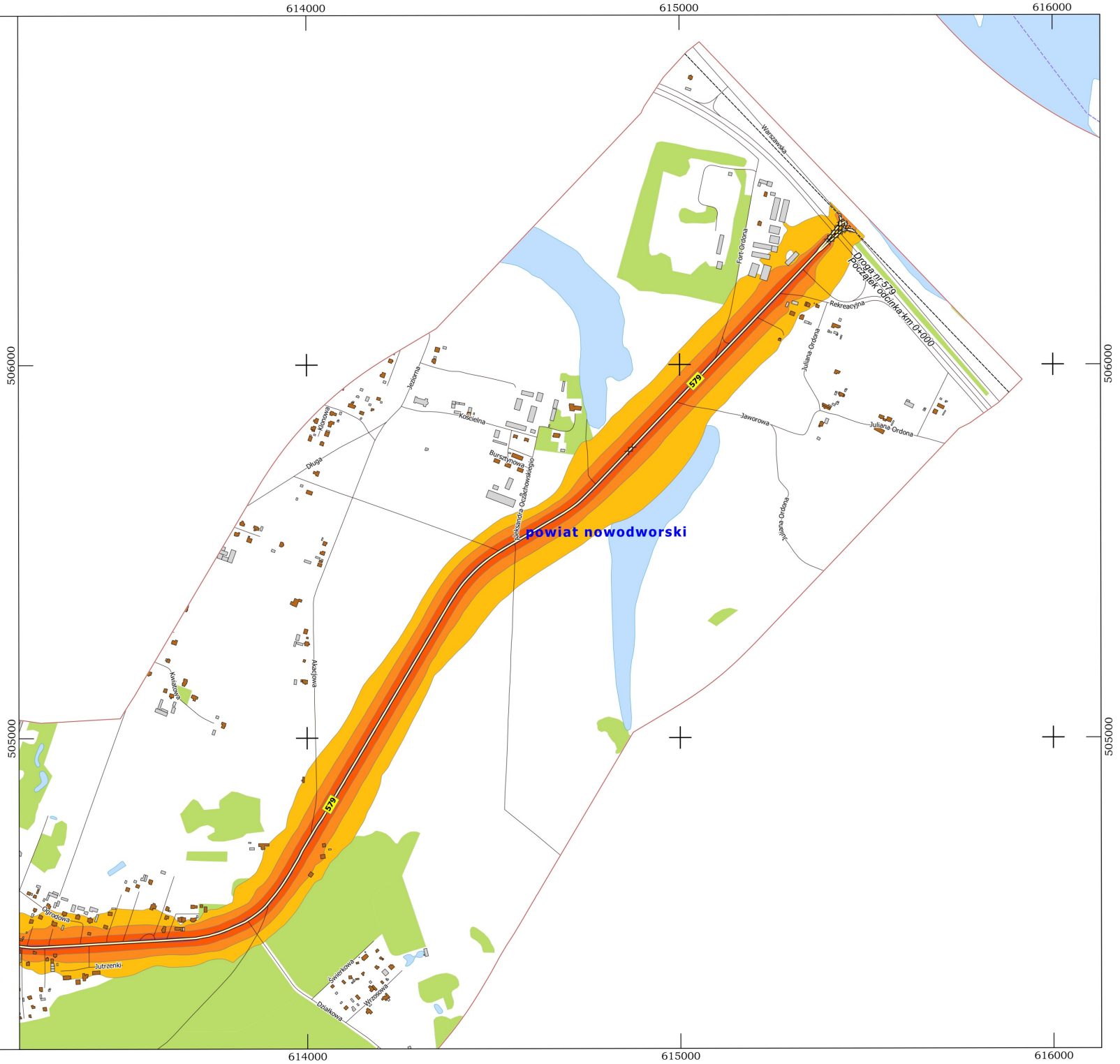

Układ współrzędnych "PL-1992"
Skala 1: 10 000

N

0 200 400 600 800 m

Zamawiający
Mazowiecki Zarząd Dróg Wojewódzkich
ul. Mazowiecka 14, 00-048 Warszawa

Wykonawca:
LEMITOR Ochrona Środowiska sp. z o.o. sp. k.
ul. Długosza 40, 51-162 Wrocław

Strategiczna mapa hałasu
istniejącego stanu klimatu akustycznego
obszarów położonych w otoczeniu dróg wojewódzkich
województwa mazowieckiego

Mapa imisyjna, wskaźnik L_N

Arkusz 32/174

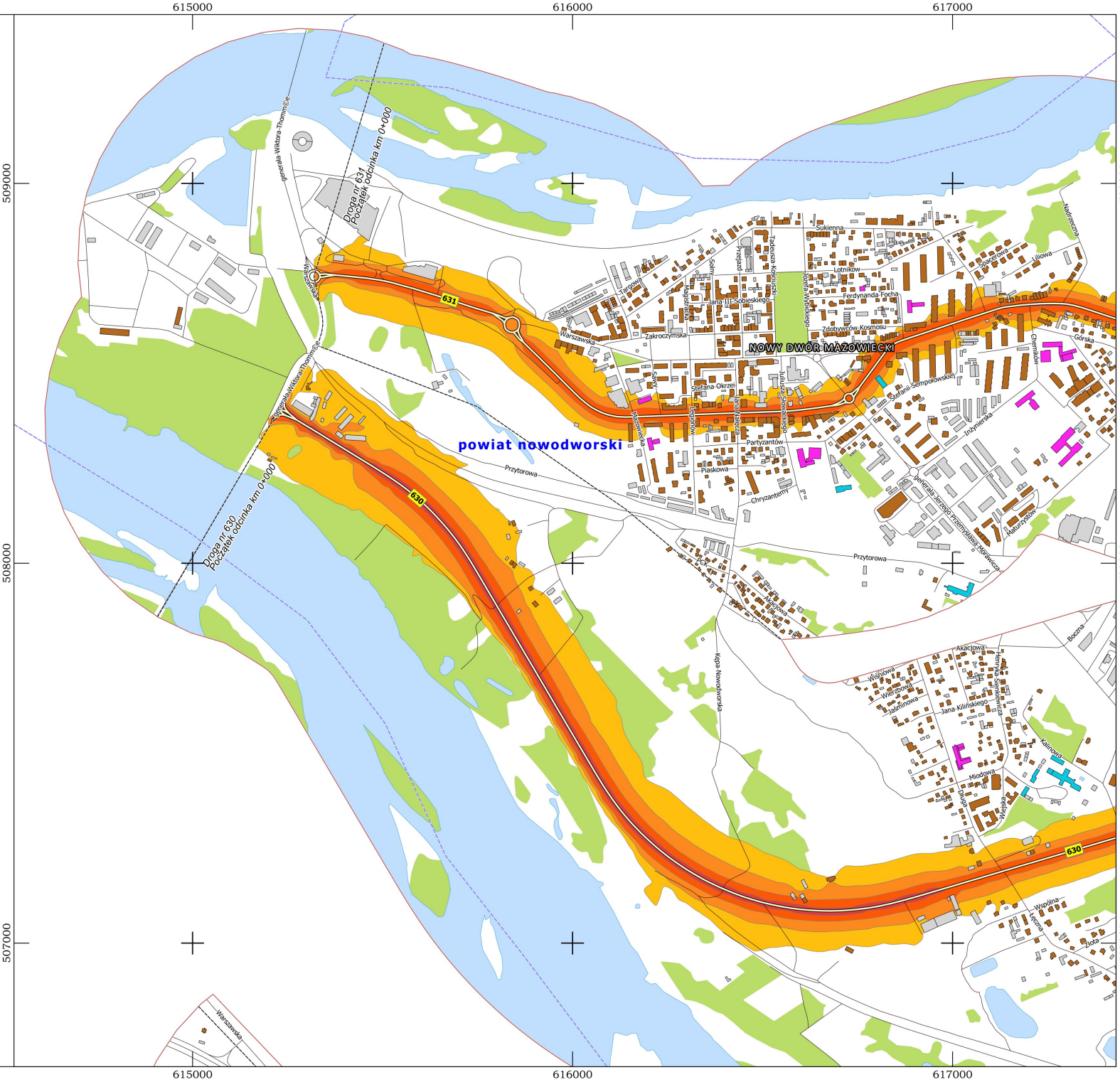
615000
616000
617000
509000
508000
507000
powiat nowodworski
NOWY DWÓR MAZOWIECKI
631
630
Droga nr 631
Początek odcinka km 0+000
Droga nr 630
Początek odcinka km 0+000
Generała Wiktora Thommée
Warszawska
Przytorowa
Akacjowa
Kępa Nowodworska
Sukienna
Lotników
Ferdynanda Focha
Zdobywców Kosmosu
Zakroczymska
Stefana Okrzei
Jana Matejki
Partyzantów
Piaskowa
Chryzantem
Inżynierska
Generała Jerzego Przyjemskiego
Kaliny
Jana Kilińskiego
Jaśminowa
Miodowa
Kalinowa
Wspólna
Leszna
Złota
Boczna
Górska
Chemików
Lilowa
Nadrzeczna
Sawicka
Targowa
Przejazd
Jana III Sobieskiego
Nasypowa
Tadeusza Kościuszki
Generała Józefa Hallera
Generała Stefana Roweckiego
Emilii Sempołowskiej
Kępa Nowodworska
Wiślana
Wiślana
Wiślana

Strategiczna mapa hałasu
istniejącego stanu klimatu akustycznego
obszarów położonych w otoczeniu dróg wojewódzkich
województwa mazowieckiego

Mapa imisyjna, wskaźnik L_N

Arkusz 33/174

Legenda

- Granice powiatów
- Jednostki ewidencyjne
- Bufor 600 m
- Analizowane odcinki dróg wojewódzkich
- Pozostałe drogi
- Mosty, wiadukty
- Ekrany akustyczne
- Wody
- Tereny zieleni

Budynki

- szpitali, domów opieki społecznej
- szkół, przedszkoli, żłobków
- mieszkalne
- pozostałe

Przedziały imisji L_N

- 50,0 - 54,9 dB
- 55,0 - 59,9 dB
- 60,0 - 64,9 dB
- 65,0 - 69,9 dB
- 70,0 - 74,9 dB
- ≥75,0 dB

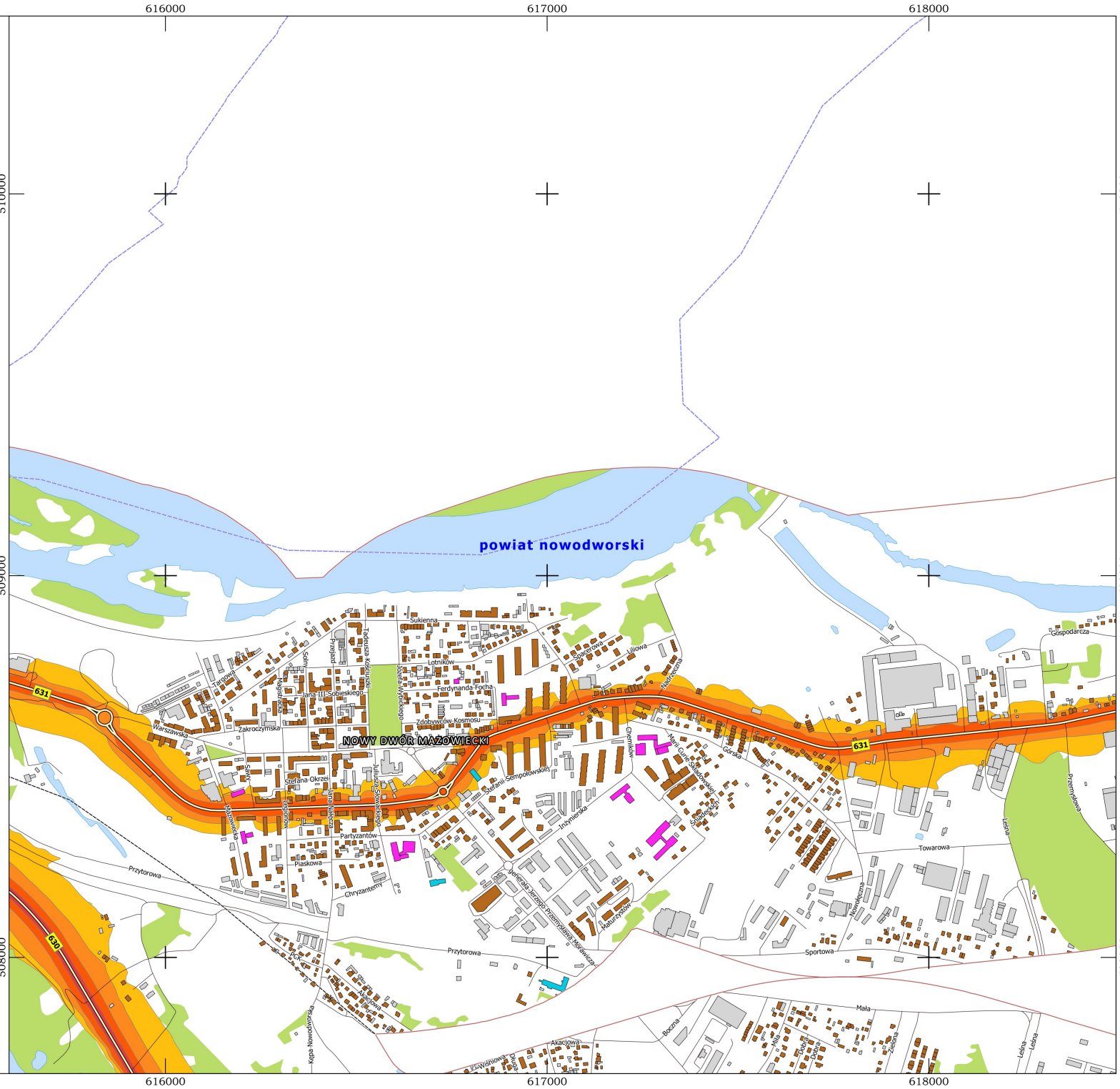

Zamawiający
Mazowiecki Zarząd Dróg Wojewódzkich
ul. Mazowiecka 14, 00-048 Warszawa

Wykonawca:
LEMITOR Ochrona Środowiska sp. z o.o. sp. k.
ul. Długosza 40, 51-162 Wrocław

Strategiczna mapa hałasu
istniejącego stanu klimatu akustycznego
obszarów położonych w otoczeniu dróg wojewódzkich
województwa mazowieckiego

Mapa imisyjna, wskaźnik L_N

Arkusz 34/174

Legenda

- Granice powiatów
- Jednostki ewidencyjne
- Bufor 600 m
- Analizowane odcinki dróg wojewódzkich
- Pozostałe drogi
- Mosty, wiadukty
- Ekrany akustyczne
- Wody
- Tereny zieleni

Budynki

- szpitali, domów opieki społecznej
- szkół, przedszkoli, żłobków
- mieszkalne
- pozostałe

Przedziały imisji L_N

- 50,0 - 54,9 dB
- 55,0 - 59,9 dB
- 60,0 - 64,9 dB
- 65,0 - 69,9 dB
- 70,0 - 74,9 dB
- ≥75,0 dB



N

Układ współrzędnych "PL-1992"
Skala 1: 10 000

0 200 400 600 800 m

Zamawiający
Mazowiecki Zarząd Dróg Wojewódzkich
ul. Mazowiecka 14, 00-048 Warszawa

Wykonawca:
LEMITOR Ochrona Środowiska sp. z o.o. sp. k.
ul. Długosza 40, 51-162 Wrocław

Strategiczna mapa hałasu
istniejącego stanu klimatu akustycznego
obszarów położonych w otoczeniu dróg wojewódzkich
województwa mazowieckiego

Mapa imisyjna, wskaźnik L_N

Arkusz 35/174

Legenda

- Granice powiatów
- Jednostki ewidencyjne
- Bufor 600 m
- Analizowane odcinki dróg wojewódzkich
- Pozostałe drogi
- Mosty, wiadukty
- Ekrany akustyczne
- Wody
- Tereny zieleni

Budynki

- szpitali, domów opieki społecznej
- szkół, przedszkoli, żłobków
- mieszkalne
- pozostałe

Przedziały imisji L_N

- 50,0 - 54,9 dB
- 55,0 - 59,9 dB
- 60,0 - 64,9 dB
- 65,0 - 69,9 dB
- 70,0 - 74,9 dB
- ≥75,0 dB

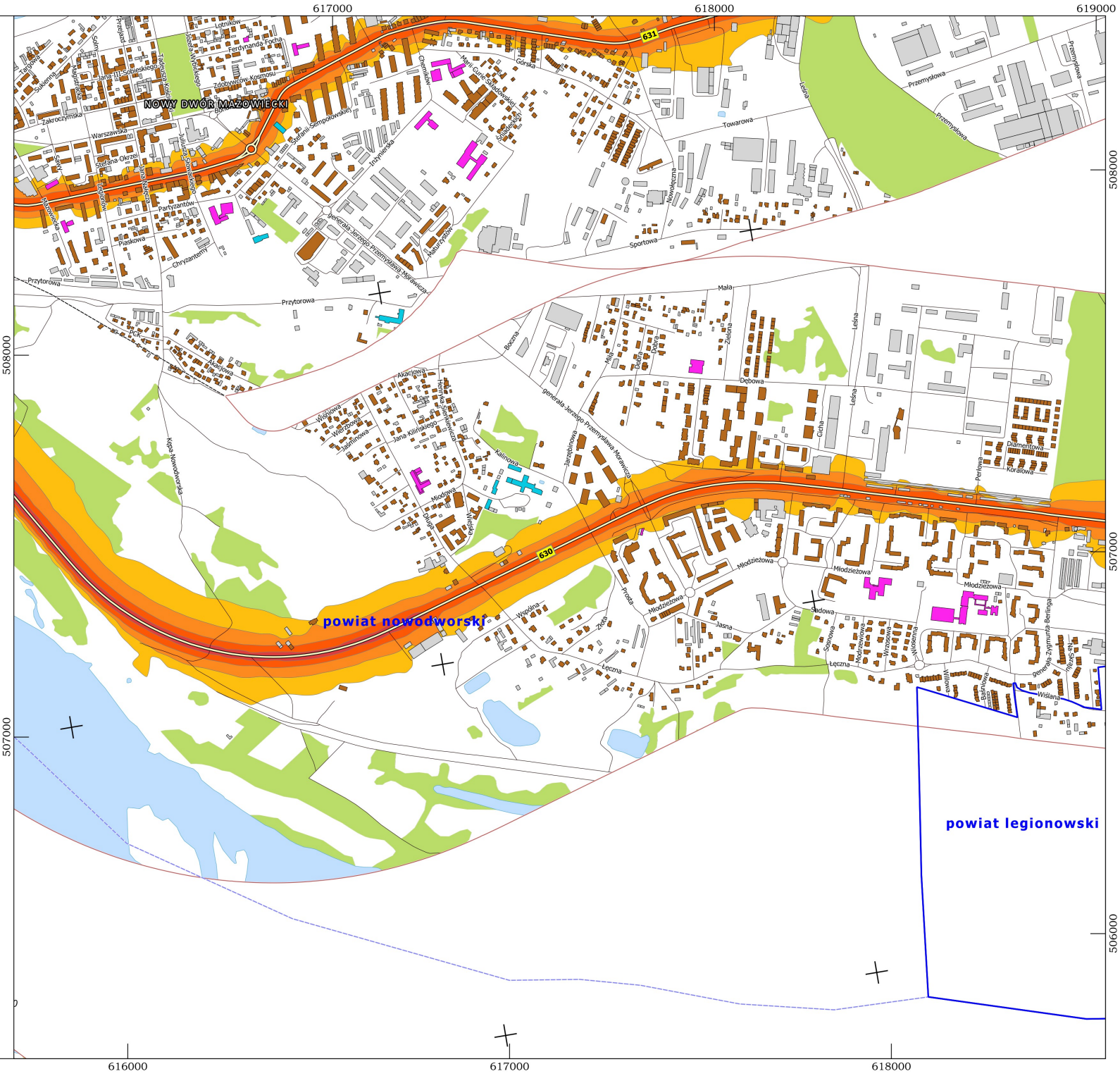

N

Układ współrzędnych "PL-1992"
Skala 1: 10 000

0 200 400 600 800 m

Zamawiający
Mazowiecki Zarząd Dróg Wojewódzkich
ul. Mazowiecka 14, 00-048 Warszawa

Wykonawca:
LEMITOR Ochrona Środowiska sp. z o.o. sp. k.
ul. Długosza 40, 51-162 Wrocław

Strategiczna mapa hałasu
istniejącego stanu klimatu akustycznego
obszarów położonych w otoczeniu dróg wojewódzkich
województwa mazowieckiego

Mapa imisyjna, wskaźnik L_N

Arkusz 36/174

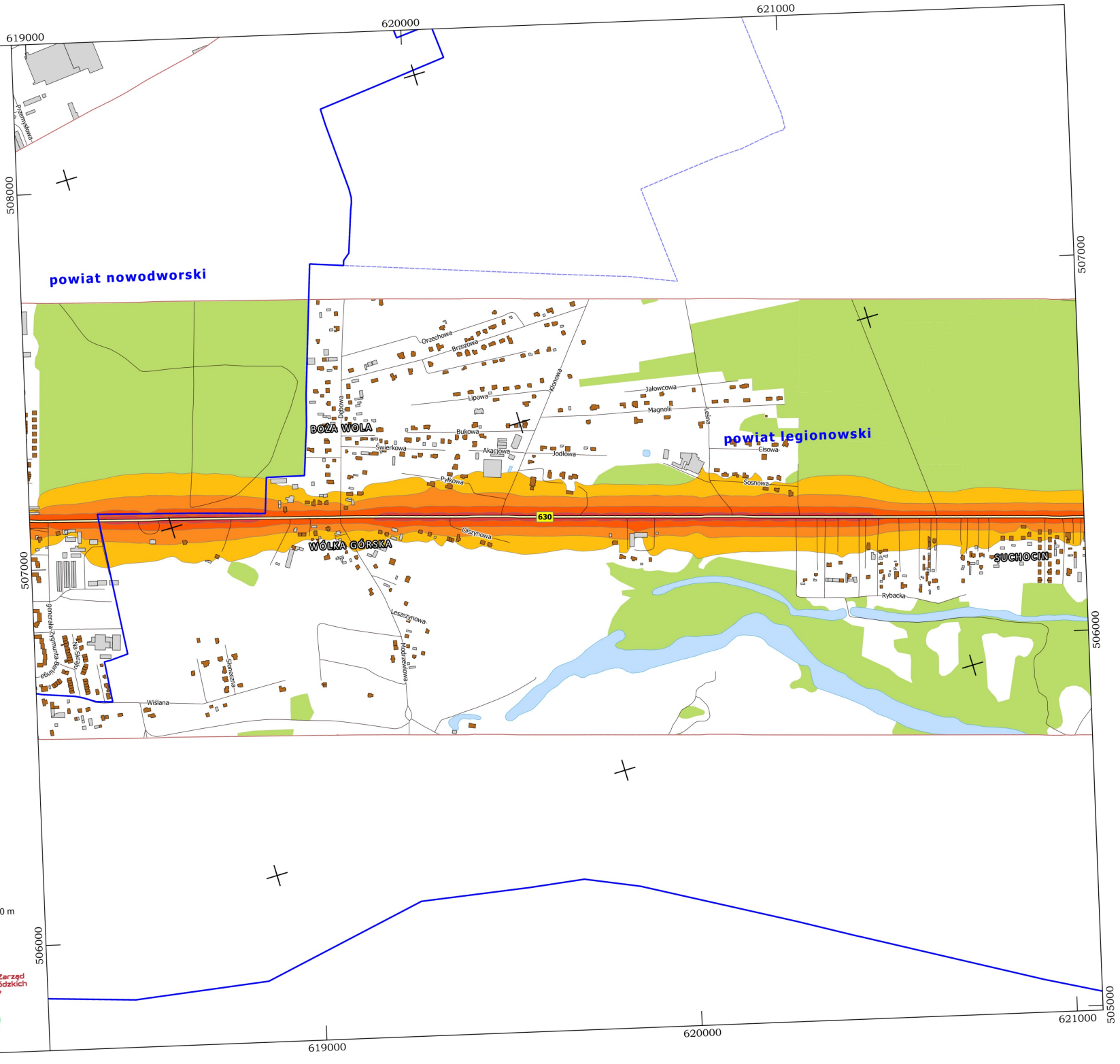

Legenda

- Granice powiatów
- Jednostki ewidencyjne
- Bufor 600 m
- Analizowane odcinki dróg wojewódzkich
- Pozostałe drogi
- Mosty, wiadukty
- Ekrany akustyczne
- Wody
- Tereny zieleni

Budynki

- szpitali, domów opieki społecznej
- szkół, przedszkoli, żłobków
- mieszkalne
- pozostałe

Przedziały imisji L_N

- 50,0 - 54,9 dB
- 55,0 - 59,9 dB
- 60,0 - 64,9 dB
- 65,0 - 69,9 dB
- 70,0 - 74,9 dB
- ≥75,0 dB

N

Układ współrzędnych "PL-1992"
Skala 1: 10 000

0 200 400 600 800 m

Zamawiający
Mazowiecki Zarząd Dróg Wojewódzkich
ul. Mazowiecka 14, 00-048 Warszawa

Mazowiecki Zarząd Dróg Wojewódzkich w Warszawie

Wykonawca:
LEMITOR Ochrona Środowiska sp. z o.o. sp. k.
ul. Długosza 40, 51-162 Wrocław

lemitor OCHRONA ŚRODOWISKA

Strategiczna mapa hałasu
istniejącego stanu klimatu akustycznego
obszarów położonych w otoczeniu dróg wojewódzkich
województwa mazowieckiego

Mapa imisyjna, wskaźnik L_N

Arkusz 37/174

Legenda

- Granice powiatów
- Jednostki ewidencyjne
- Bufor 600 m
- Analizowane odcinki dróg wojewódzkich
- Pozostałe drogi
- Mosty, wiadukty
- Ekrany akustyczne
- Wody
- Tereny zieleni

Budynki

- szpitali, domów opieki społecznej
- szkół, przedszkoli, żłobków
- mieszkalne
- pozostałe

Przedziały imisji L_N

- 50,0 - 54,9 dB
- 55,0 - 59,9 dB
- 60,0 - 64,9 dB
- 65,0 - 69,9 dB
- 70,0 - 74,9 dB
- ≥75,0 dB

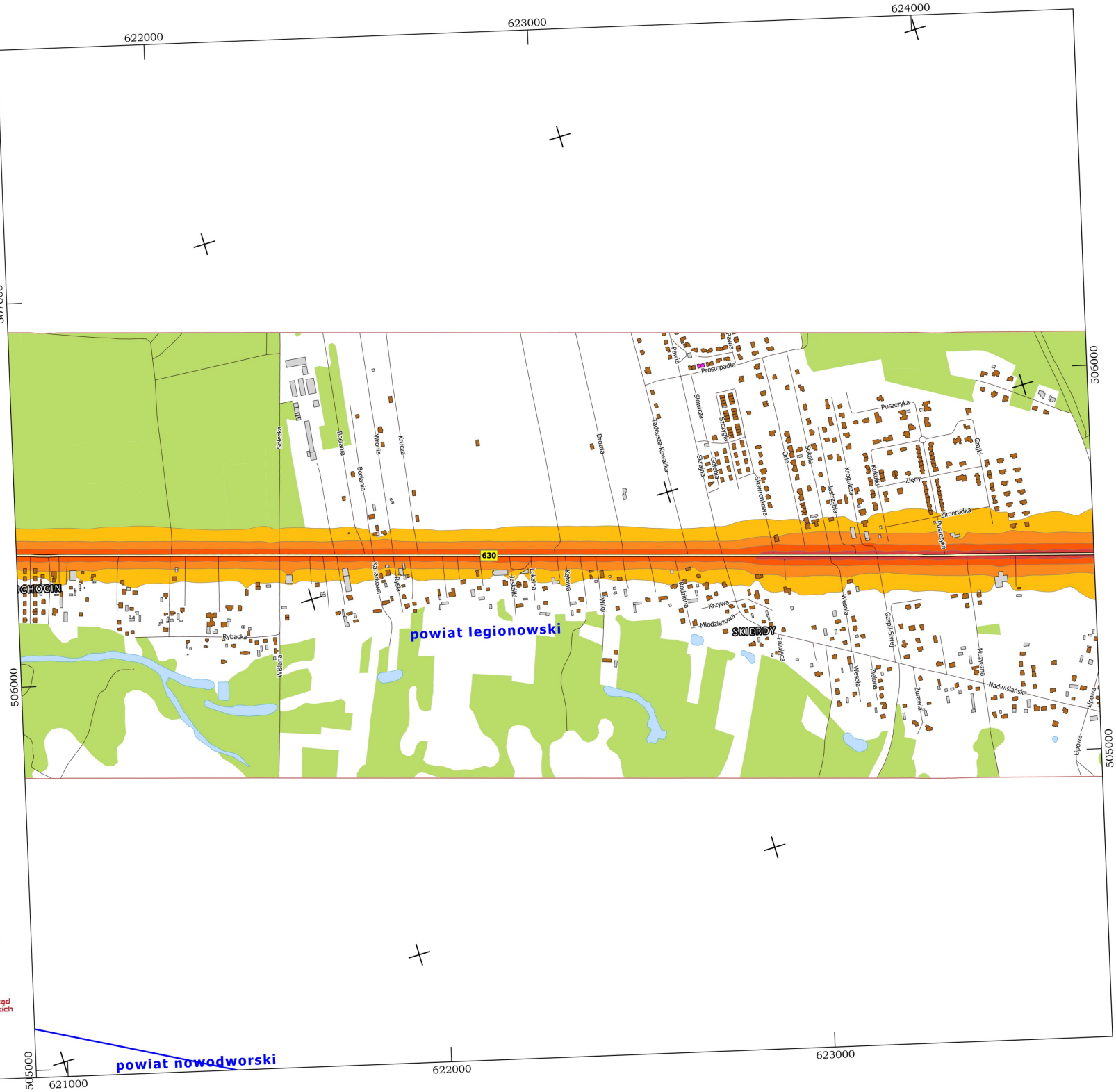

Układ współrzędnych "PL-1992"
Skala 1: 10 000

0 200 400 600 800 m

Zamawiający
Mazowiecki Zarząd Dróg Wojewódzkich
ul. Mazowiecka 14, 00-048 Warszawa

Wykonawca:
LEMITOR Ochrona Środowiska sp. z o.o. sp. k.
ul. Długosza 40, 51-162 Wrocław

Strategiczna mapa hałasu
istniejącego stanu klimatu akustycznego
obszarów położonych w otoczeniu dróg wojewódzkich
województwa mazowieckiego

Mapa imisyjna, wskaźnik L_N

Arkusz 38/174

Legenda

- Granice powiatów
- Jednostki ewidencyjne
- Bufor 600 m
- Analizowane odcinki dróg wojewódzkich
- Pozostałe drogi
- Mosty, wiadukty
- Ekrany akustyczne
- Wody
- Tereny zieleni

Budynki

- szpitali, domów opieki społecznej
- szkół, przedszkoli, żłobków
- mieszkalne
- pozostałe

Przedziały imisji L_N

- 50,0 - 54,9 dB
- 55,0 - 59,9 dB
- 60,0 - 64,9 dB
- 65,0 - 69,9 dB
- 70,0 - 74,9 dB
- ≥75,0 dB



N

Układ współrzędnych "PL-1992"
Skala 1: 10 000

0 200 400 600 800 m

Zamawiający
Mazowiecki Zarząd Dróg Wojewódzkich
ul. Mazowiecka 14, 00-048 Warszawa

Wykonawca:
LEMITOR Ochrona Środowiska sp. z o.o. sp. k.
ul. Długosza 40, 51-162 Wrocław

Strategiczna mapa hałasu
istniejącego stanu klimatu akustycznego
obszarów położonych w otoczeniu dróg wojewódzkich
województwa mazowieckiego

Mapa imisyjna, wskaźnik L_N

Arkusz 39/174

Legenda

- Granice powiatów
- Jednostki ewidencyjne
- Bufor 600 m
- Analizowane odcinki dróg wojewódzkich
- Pozostałe drogi
- Mosty, wiadukty
- Ekrany akustyczne
- Wody
- Tereny zieleni

Budynki

- szpitali, domów opieki społecznej
- szkół, przedszkoli, żłobków
- mieszkalne
- pozostałe

Przedziały imisji L_N

- 50,0 - 54,9 dB
- 55,0 - 59,9 dB
- 60,0 - 64,9 dB
- 65,0 - 69,9 dB
- 70,0 - 74,9 dB
- ≥75,0 dB

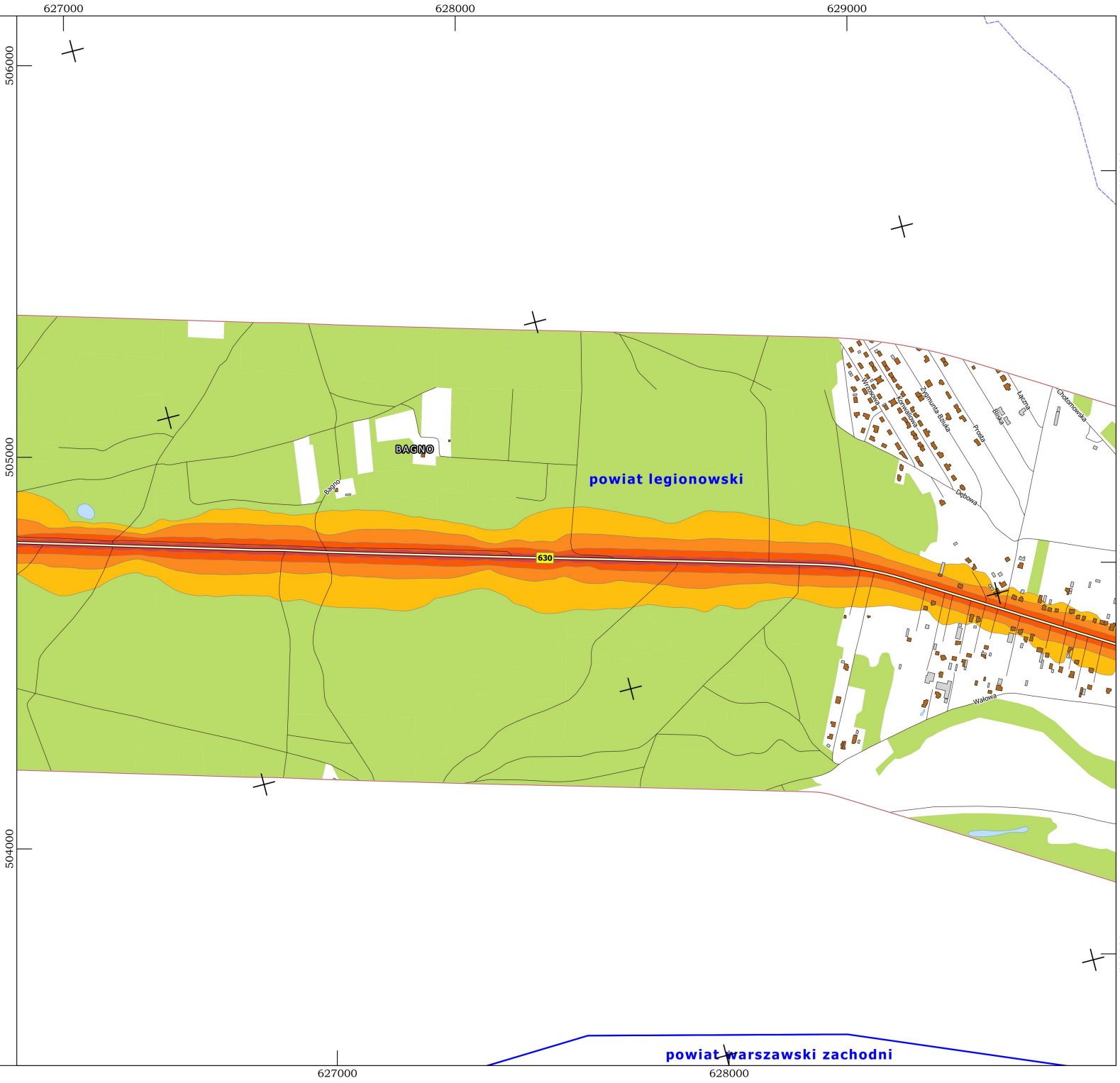

N

Układ współrzędnych "PL-1992"
Skala 1: 10 000

0 200 400 600 800 m

Zamawiający
Mazowiecki Zarząd Dróg Wojewódzkich
ul. Mazowiecka 14, 00-048 Warszawa

Wykonawca:
LEMITOR Ochrona Środowiska sp. z o.o. sp. k.
ul. Długosza 40, 51-162 Wrocław

Strategiczna mapa hałasu
istniejącego stanu klimatu akustycznego
obszarów położonych w otoczeniu dróg wojewódzkich
województwa mazowieckiego

Mapa imisyjna, wskaźnik L_N

Arkusz 40/174

Legenda

- Granice powiatów
- Jednostki ewidencyjne
- Bufor 600 m
- Analizowane odcinki dróg wojewódzkich
- Pozostałe drogi
- Mosty, wiadukty
- Ekrany akustyczne
- Wody
- Tereny zieleni

Budynki

- szpitali, domów opieki społecznej
- szkół, przedszkoli, żłobków
- mieszkalne
- pozostałe

Przedziały imisji L_N

- 50,0 - 54,9 dB
- 55,0 - 59,9 dB
- 60,0 - 64,9 dB
- 65,0 - 69,9 dB
- 70,0 - 74,9 dB
- ≥75,0 dB



Układ współrzędnych "PL-1992"
Skala 1: 10 000

0 200 400 600 800 m

Zamawiający
Mazowiecki Zarząd Dróg Wojewódzkich
ul. Mazowiecka 14, 00-048 Warszawa

Wykonawca:
LEMITOR Ochrona Środowiska sp. z o.o. sp. k.
ul. Długosza 40, 51-162 Wrocław

Strategiczna mapa hałasu
istniejącego stanu klimatu akustycznego
obszarów położonych w otoczeniu dróg wojewódzkich
województwa mazowieckiego

Mapa imisyjna, wskaźnik L_N

Arkusz 41/174

Legenda

- Granice powiatów
- Jednostki ewidencyjne
- Bufor 600 m
- Analizowane odcinki dróg wojewódzkich
- Pozostałe drogi
- Mosty, wiadukty
- Ekrany akustyczne
- Wody
- Tereny zieleni

Budynki

- szpitali, domów opieki społecznej
- szkół, przedszkoli, żłobków
- mieszkalne
- pozostałe

Przedziały imisji L_N

- 50,0 - 54,9 dB
- 55,0 - 59,9 dB
- 60,0 - 64,9 dB
- 65,0 - 69,9 dB
- 70,0 - 74,9 dB
- ≥75,0 dB

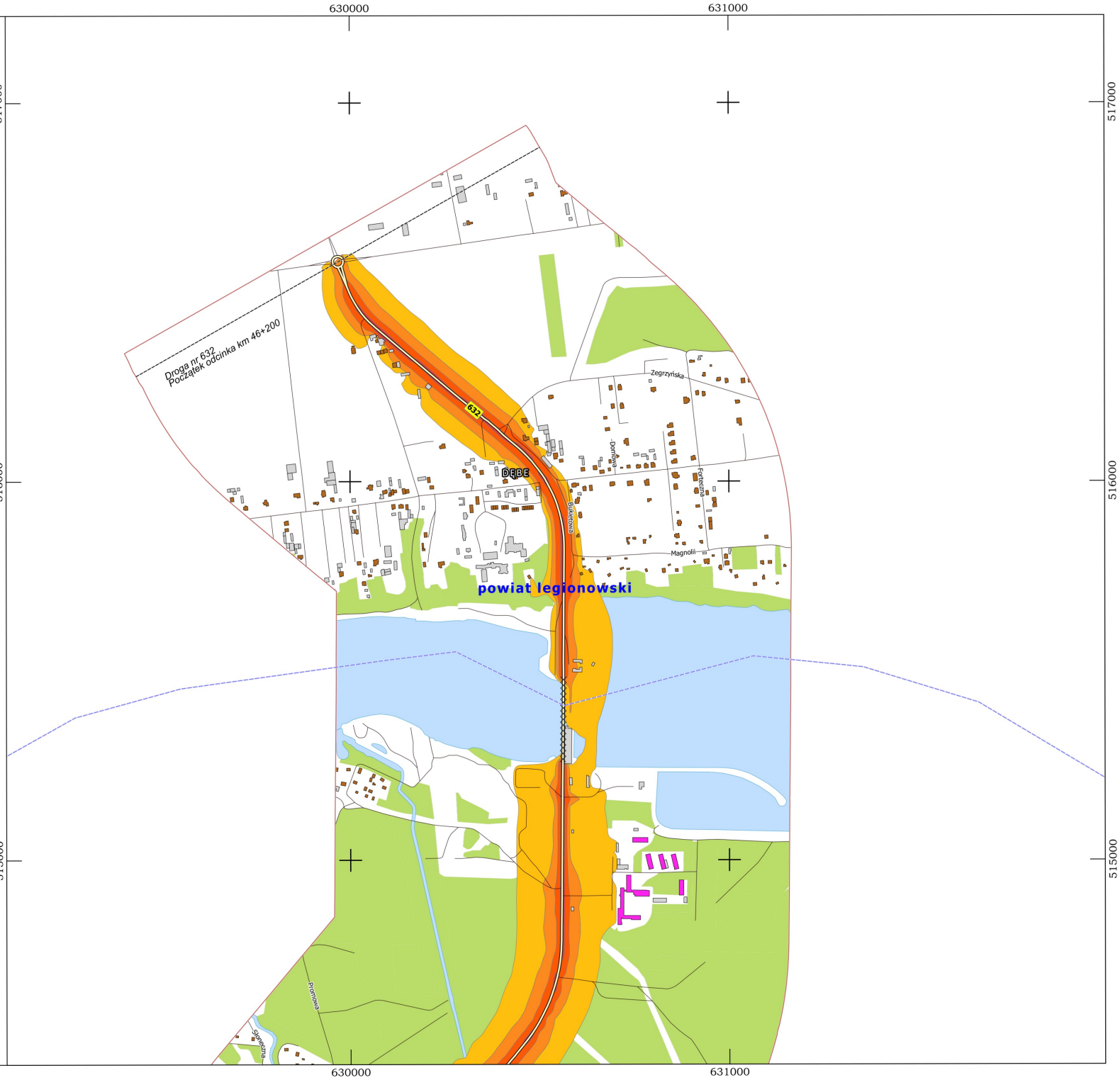

N

Układ współrzędnych "PL-1992"
Skala 1: 10 000

0 200 400 600 800 m

Zamawiający
Mazowiecki Zarząd Dróg Wojewódzkich
ul. Mazowiecka 14, 00-048 Warszawa

Wykonawca:
LEMITOR Ochrona Środowiska sp. z o.o. sp. k.
ul. Długosza 40, 51-162 Wrocław

Strategiczna mapa hałasu
istniejącego stanu klimatu akustycznego
obszarów położonych w otoczeniu dróg wojewódzkich
województwa mazowieckiego

Mapa imisyjna, wskaźnik L_N

Arkusz 42/174

Legenda

- Granice powiatów
- Jednostki ewidencyjne
- Bufor 600 m
- Analizowane odcinki dróg wojewódzkich
- Pozostałe drogi
- Mosty, wiadukty
- Ekrany akustyczne
- Wody
- Tereny zieleni

Budynki

- szpitali, domów opieki społecznej
- szkół, przedszkoli, żłobków
- mieszkalne
- pozostałe

Przedziały imisji L_N

- 50,0 - 54,9 dB
- 55,0 - 59,9 dB
- 60,0 - 64,9 dB
- 65,0 - 69,9 dB
- 70,0 - 74,9 dB
- ≥75,0 dB

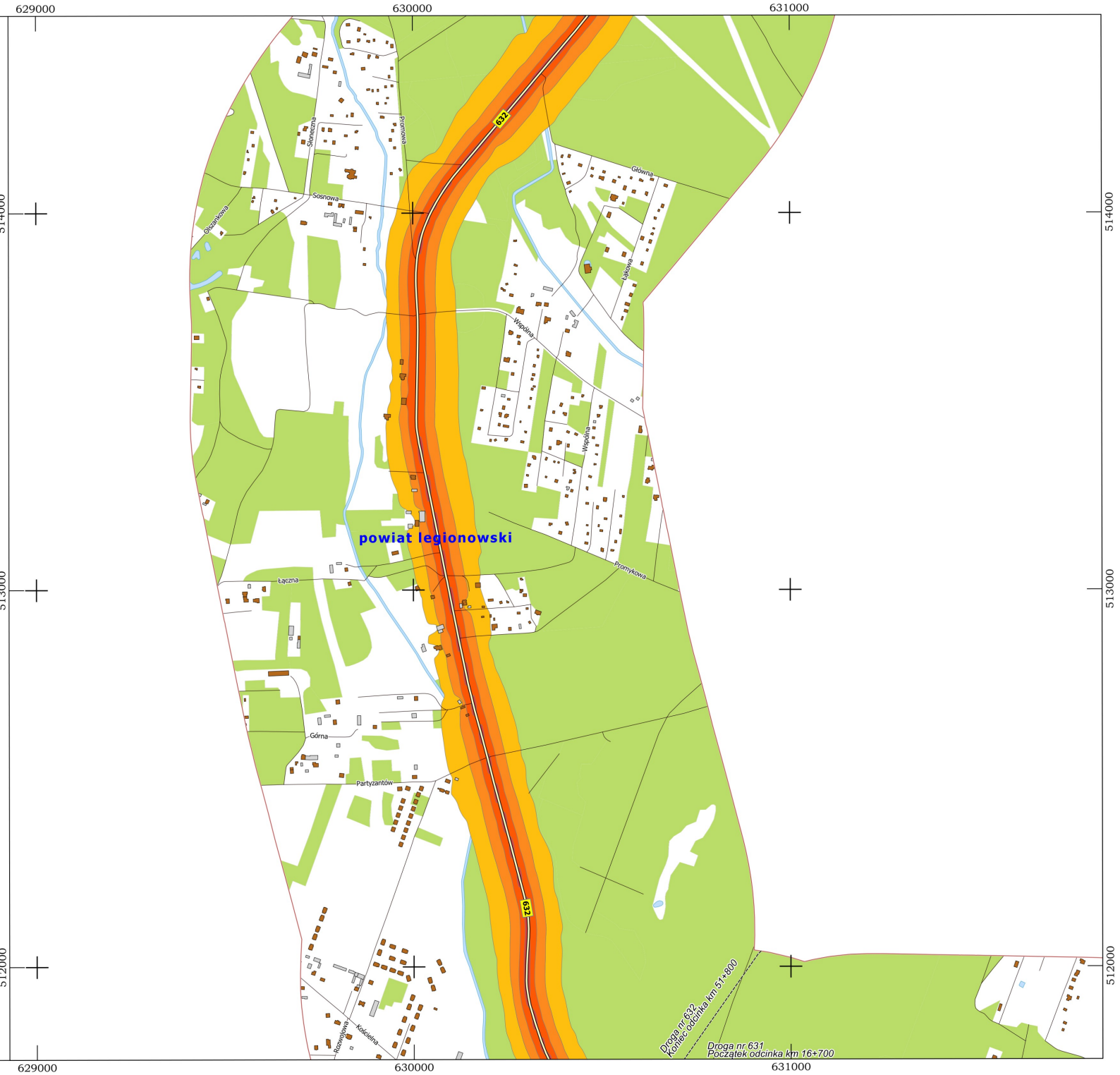

N

Układ współrzędnych "PL-1992"
Skala 1: 10 000

0 200 400 600 800 m

Zamawiający
Mazowiecki Zarząd Dróg Wojewódzkich
ul. Mazowiecka 14, 00-048 Warszawa

Wykonawca:
LEMITOR Ochrona Środowiska sp. z o.o. sp. k.
ul. Długosza 40, 51-162 Wrocław

Strategiczna mapa hałasu
istniejącego stanu klimatu akustycznego
obszarów położonych w otoczeniu dróg wojewódzkich
województwa mazowieckiego

Mapa imisyjna, wskaźnik L_N

Arkusz 43/174

Legenda

- Granice powiatów
- Jednostki ewidencyjne
- Bufor 600 m
- Analizowane odcinki dróg wojewódzkich
- Pozostałe drogi
- Mosty, wiadukty
- Ekrany akustyczne
- Wody
- Tereny zieleni

Budynki

- szpitali, domów opieki społecznej
- szkół, przedszkoli, żłobków
- mieszkalne
- pozostałe

Przedziały imisji L_N

- 50,0 - 54,9 dB
- 55,0 - 59,9 dB
- 60,0 - 64,9 dB
- 65,0 - 69,9 dB
- 70,0 - 74,9 dB
- ≥75,0 dB

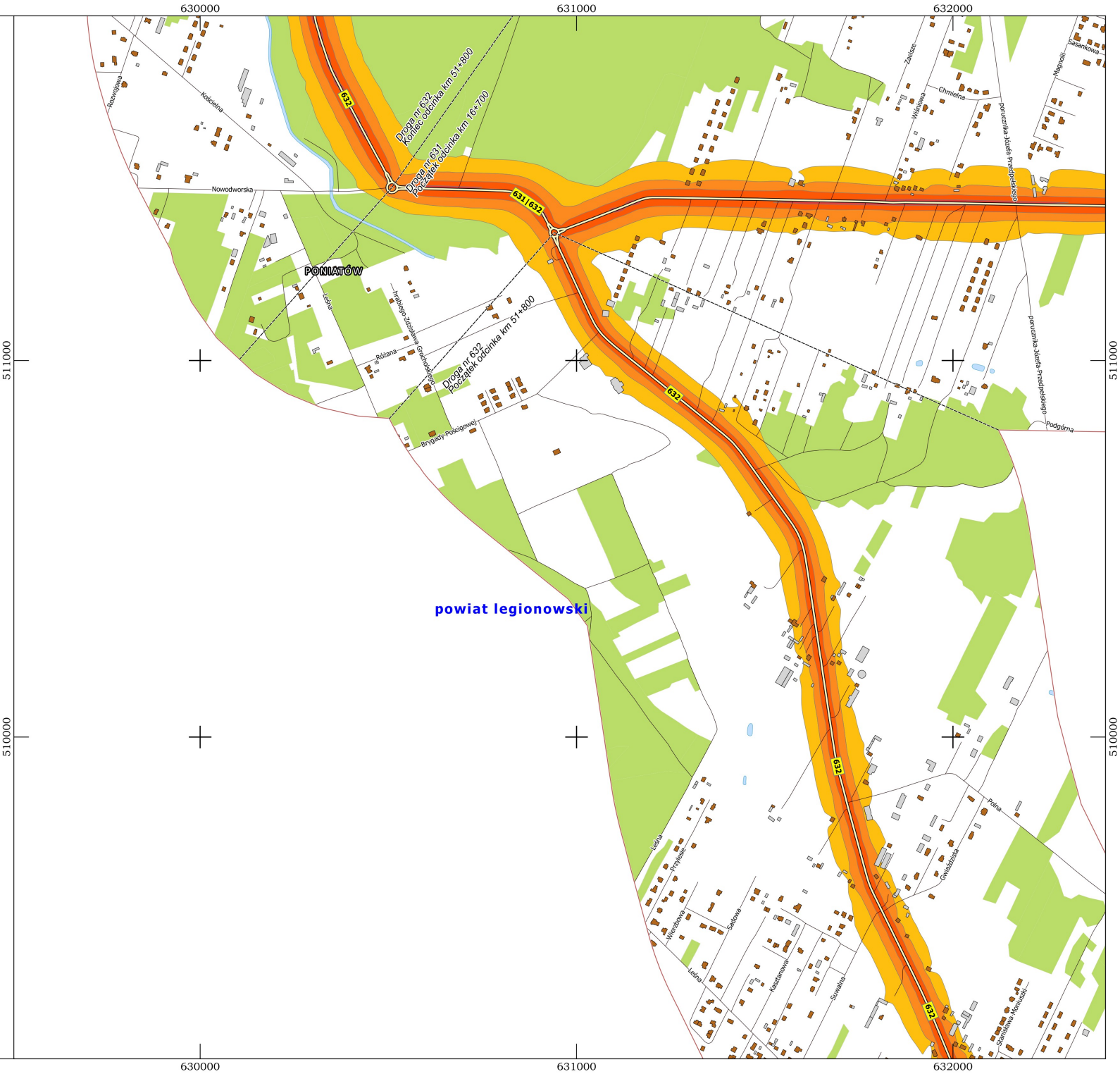

Układ współrzędnych "PL-1992"
Skala 1: 10 000

N

0 200 400 600 800 m

Zamawiający
Mazowiecki Zarząd Dróg Wojewódzkich
ul. Mazowiecka 14, 00-048 Warszawa

Wykonawca:
LEMITOR Ochrona Środowiska sp. z o.o. sp. k.
ul. Długosza 40, 51-162 Wrocław

Strategiczna mapa hałasu
istniejącego stanu klimatu akustycznego
obszarów położonych w otoczeniu dróg wojewódzkich
województwa mazowieckiego

Mapa imisyjna, wskaźnik L_N

Arkusz 44/174

Legenda

- Granice powiatów
- Jednostki ewidencyjne
- Bufor 600 m
- Analizowane odcinki dróg wojewódzkich
- Pozostałe drogi
- Mosty, wiadukty
- Ekrany akustyczne
- Wody
- Tereny zieleni

Budynki

- szpitali, domów opieki społecznej
- szkół, przedszkoli, żłobków
- mieszkalne
- pozostałe

Przedziały imisji L_N

- 50,0 - 54,9 dB
- 55,0 - 59,9 dB
- 60,0 - 64,9 dB
- 65,0 - 69,9 dB
- 70,0 - 74,9 dB
- ≥75,0 dB

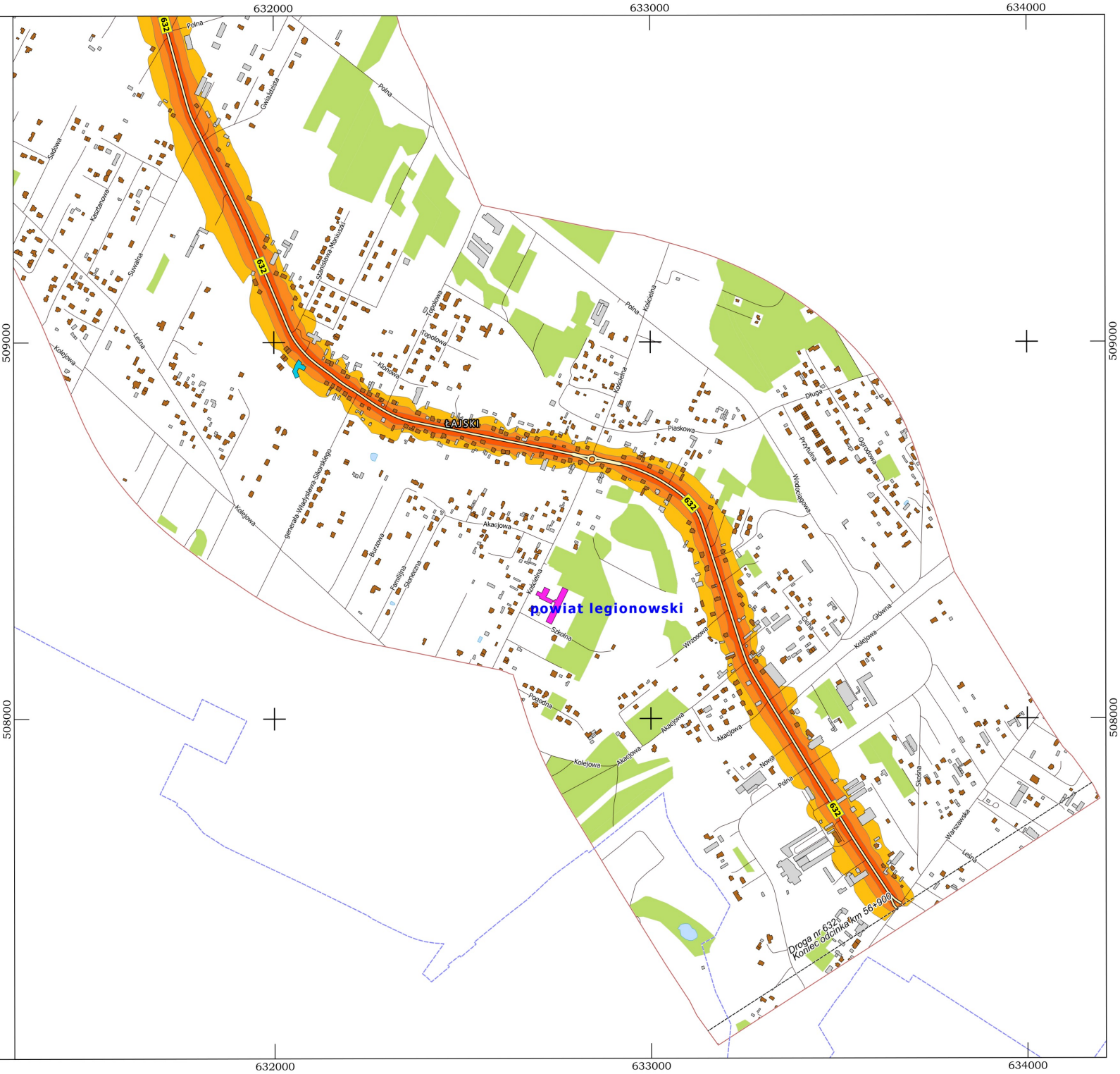

N

Układ współrzędnych "PL-1992"
Skala 1: 10 000

0 200 400 600 800 m

Zamawiający
Mazowiecki Zarząd Dróg Wojewódzkich
ul. Mazowiecka 14, 00-048 Warszawa

Wykonawca:
LEMITOR Ochrona Środowiska sp. z o.o. sp. k.
ul. Długosza 40, 51-162 Wrocław

Strategiczna mapa hałasu
istniejącego stanu klimatu akustycznego
obszarów położonych w otoczeniu dróg wojewódzkich
województwa mazowieckiego

Mapa imisyjna, wskaźnik L_N

Arkusz 45/174

Legenda

- Granice powiatów
- Jednostki ewidencyjne
- Bufor 600 m
- Analizowane odcinki dróg wojewódzkich
- Pozostałe drogi
- Mosty, wiadukty
- Ekrany akustyczne
- Wody
- Tereny zieleni

Budynki

- szpitali, domów opieki społecznej
- szkół, przedszkoli, żłobków
- mieszkalne
- pozostałe

Przedziały imisji L_N

- 50,0 - 54,9 dB
- 55,0 - 59,9 dB
- 60,0 - 64,9 dB
- 65,0 - 69,9 dB
- 70,0 - 74,9 dB
- ≥75,0 dB

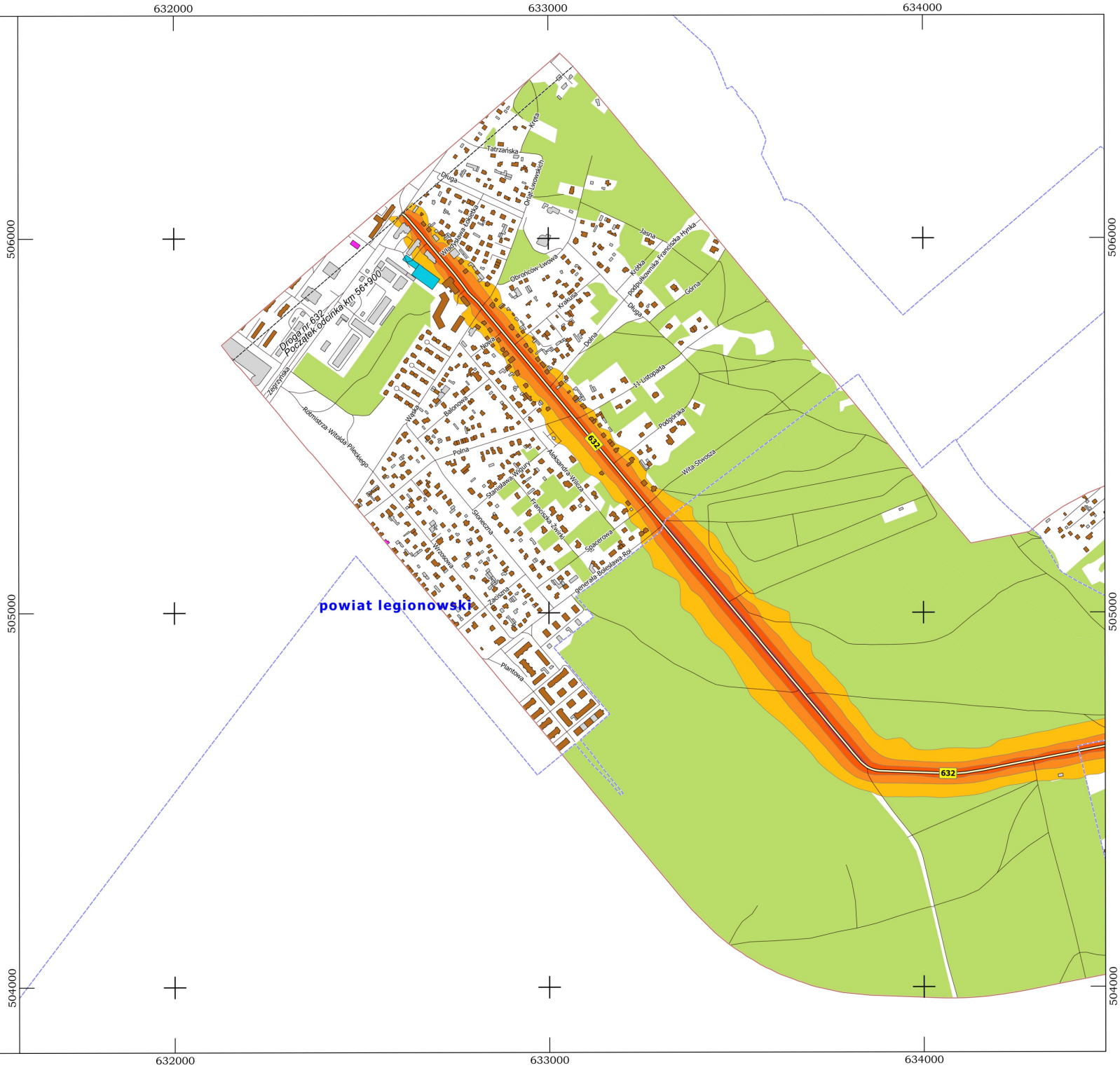

Zamawiający
Mazowiecki Zarząd Dróg Wojewódzkich
ul. Mazowiecka 14, 00-048 Warszawa

Wykonawca:
LEMITOR Ochrona Środowiska sp. z o.o. sp. k.
ul. Długosza 40, 51-162 Wrocław

Strategiczna mapa hałasu
istniejącego stanu klimatu akustycznego
obszarów położonych w otoczeniu dróg wojewódzkich
województwa mazowieckiego

Mapa imisyjna, wskaźnik L_N

Arkusz 46/174

Legenda

- Granice powiatów
- Jednostki ewidencyjne
- Bufor 600 m
- Analizowane odcinki dróg wojewódzkich
- Pozostałe drogi
- Mosty, wiadukty
- Ekrany akustyczne
- Wody
- Tereny zieleni

Budynki

- szpitali, domów opieki społecznej
- szkół, przedszkoli, żłobków
- mieszkalne
- pozostałe

Przedziały imisji L_N

- 50,0 - 54,9 dB
- 55,0 - 59,9 dB
- 60,0 - 64,9 dB
- 65,0 - 69,9 dB
- 70,0 - 74,9 dB
- ≥75,0 dB

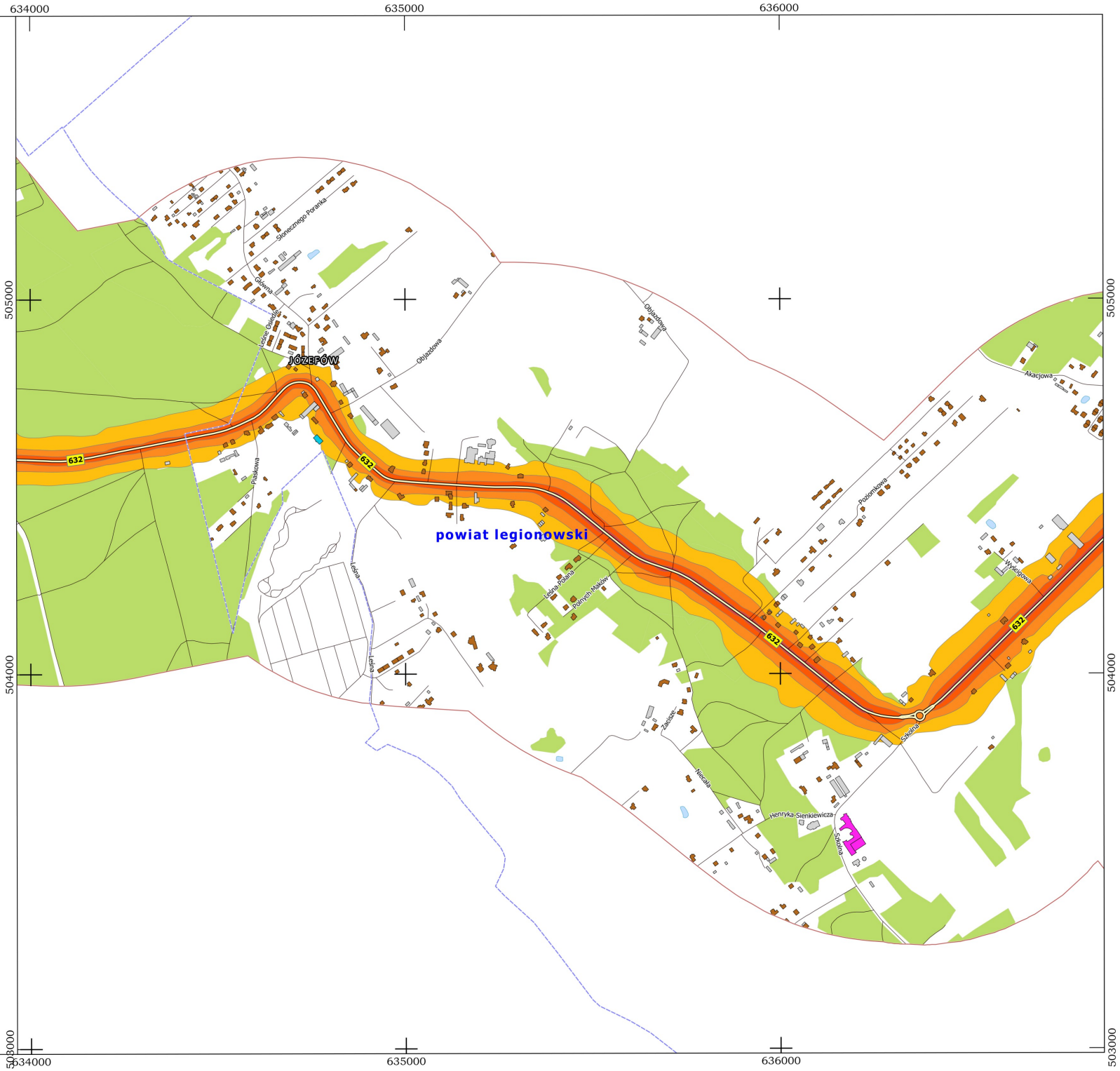

N

Układ współrzędnych "PL-1992"
Skala 1: 10 000

0 200 400 600 800 m

Zamawiający
Mazowiecki Zarząd Dróg Wojewódzkich
ul. Mazowiecka 14, 00-048 Warszawa

Wykonawca:
LEMITOR Ochrona Środowiska sp. z o.o. sp. k.
ul. Długosza 40, 51-162 Wrocław

Strategiczna mapa hałasu
istniejącego stanu klimatu akustycznego
obszarów położonych w otoczeniu dróg wojewódzkich
województwa mazowieckiego

Mapa imisyjna, wskaźnik L_N

Arkusz 47/174

Legenda

- Granice powiatów
- Jednostki ewidencyjne
- Bufor 600 m
- Analizowane odcinki dróg wojewódzkich
- Pozostałe drogi
- Mosty, wiadukty
- Ekrany akustyczne
- Wody
- Tereny zieleni

Budynki

- szpitali, domów opieki społecznej
- szkół, przedszkoli, żłobków
- mieszkalne
- pozostałe

Przedziały imisji L_N

- 50,0 - 54,9 dB
- 55,0 - 59,9 dB
- 60,0 - 64,9 dB
- 65,0 - 69,9 dB
- 70,0 - 74,9 dB
- ≥75,0 dB



Układ współrzędnych "PL-1992"
Skala 1: 10 000

0 200 400 600 800 m

Zamawiający
Mazowiecki Zarząd Dróg Wojewódzkich
ul. Mazowiecka 14, 00-048 Warszawa

Wykonawca:
LEMITOR Ochrona Środowiska sp. z o.o. sp. k.
ul. Długosza 40, 51-162 Wrocław

Strategiczna mapa hałasu
istniejącego stanu klimatu akustycznego
obszarów położonych w otoczeniu dróg wojewódzkich
województwa mazowieckiego

Mapa imisyjna, wskaźnik L_N

Arkusz 48/174

Legenda

- Granice powiatów
- Jednostki ewidencyjne
- Bufor 600 m
- Analizowane odcinki dróg wojewódzkich
- Pozostałe drogi
- Mosty, wiadukty
- Ekrany akustyczne
- Wody
- Tereny zieleni

Budynki

- szpitali, domów opieki społecznej
- szkół, przedszkoli, żłobków
- mieszkalne
- pozostałe

Przedziały imisji L_N

- 50,0 - 54,9 dB
- 55,0 - 59,9 dB
- 60,0 - 64,9 dB
- 65,0 - 69,9 dB
- 70,0 - 74,9 dB
- ≥75,0 dB

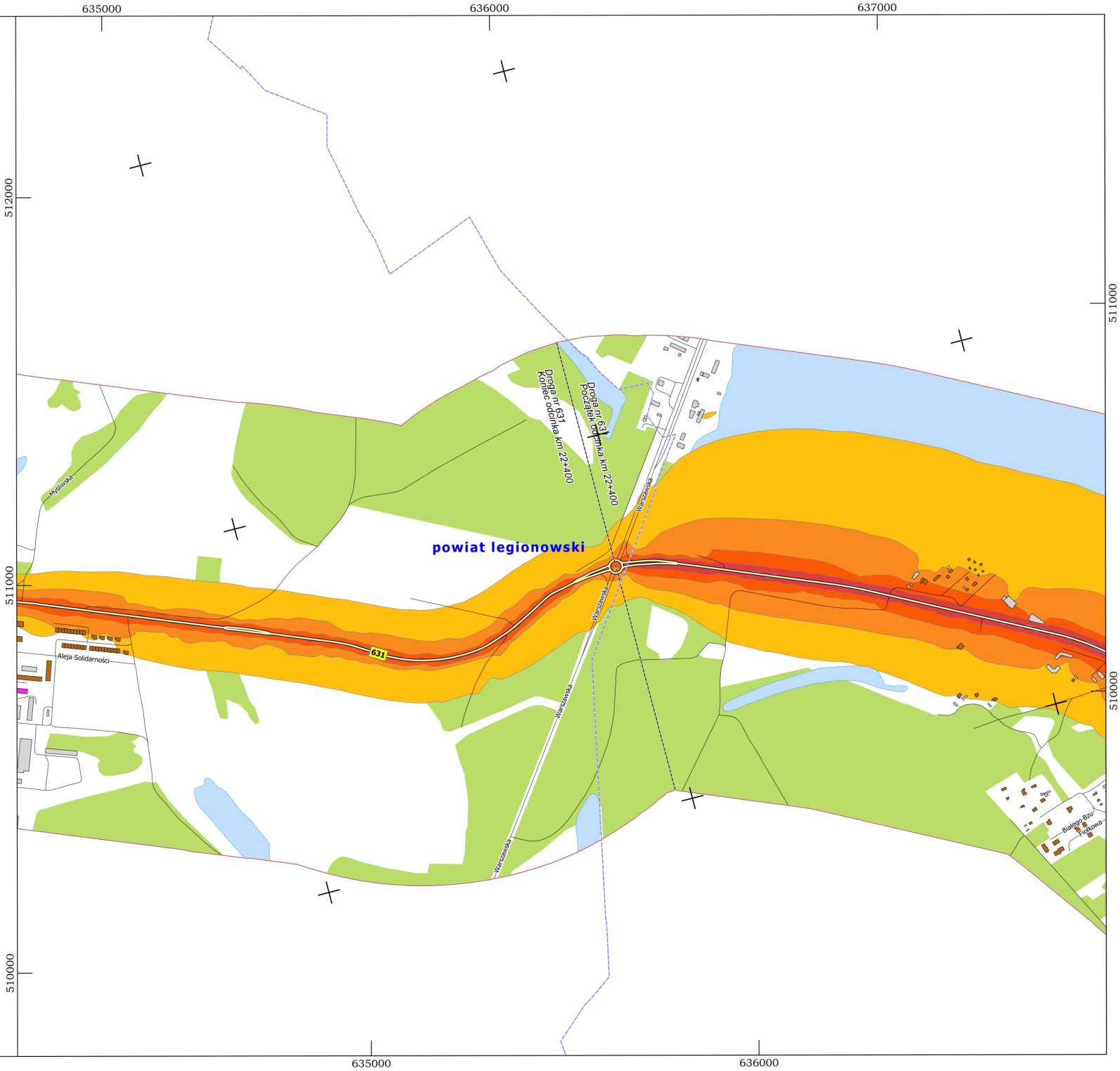

Układ współrzędnych "PL-1992"
Skala 1: 10 000

0 200 400 600 800 m

Zamawiający
Mazowiecki Zarząd Dróg Wojewódzkich
ul. Mazowiecka 14, 00-048 Warszawa

Mazowiecki Zarząd Dróg Wojewódzkich w Warszawie

Wykonawca:
LEMITOR Ochrona Środowiska sp. z o.o. sp. k.
ul. Długosza 40, 51-162 Wrocław

lemitor OCHRONA ŚRODOWISKA

Strategiczna mapa hałasu
istniejącego stanu klimatu akustycznego
obszarów położonych w otoczeniu dróg wojewódzkich
województwa mazowieckiego

Mapa imisyjna, wskaźnik L_N

Arkusz 49/174

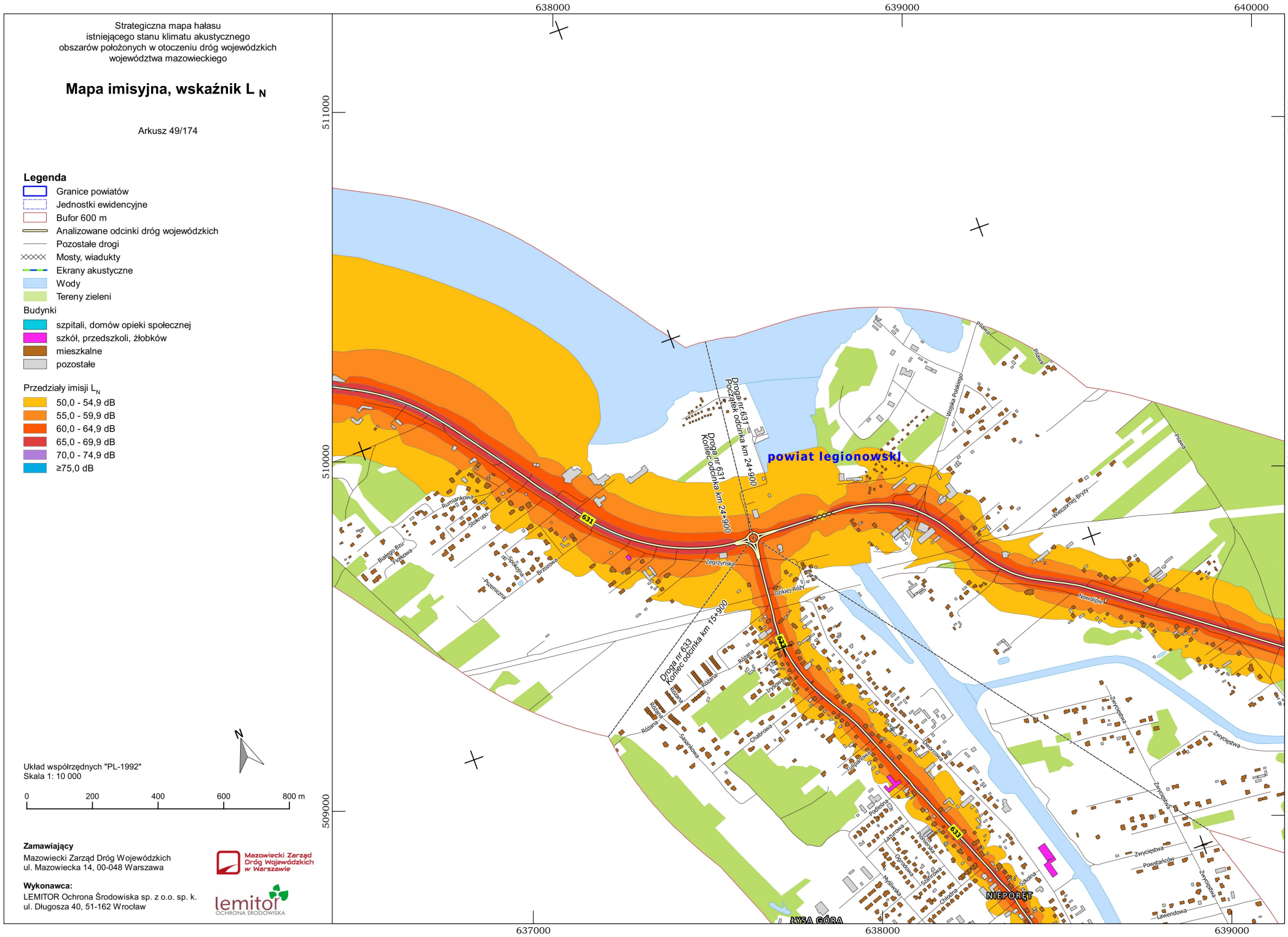

Legenda

- Granice powiatów
- Jednostki ewidencyjne
- Bufor 600 m
- Analizowane odcinki dróg wojewódzkich
- Pozostałe drogi
- Mosty, wiadukty
- Ekrany akustyczne
- Wody
- Tereny zieleni

Budynki

- szpitali, domów opieki społecznej
- szkół, przedszkoli, żłobków
- mieszkalne
- pozostałe

Przedziały imisji L_N

- 50,0 - 54,9 dB
- 55,0 - 59,9 dB
- 60,0 - 64,9 dB
- 65,0 - 69,9 dB
- 70,0 - 74,9 dB
- ≥75,0 dB

N

Układ współrzędnych "PL-1992"
Skala 1: 10 000

0 200 400 600 800 m

Zamawiający
Mazowiecki Zarząd Dróg Wojewódzkich
ul. Mazowiecka 14, 00-048 Warszawa

Wykonawca:
LEMITOR Ochrona Środowiska sp. z o.o. sp. k.
ul. Długosza 40, 51-162 Wrocław

Strategiczna mapa hałasu
istniejącego stanu klimatu akustycznego
obszarów położonych w otoczeniu dróg wojewódzkich
województwa mazowieckiego

Mapa imisyjna, wskaźnik L_N

Arkusz 50/174

Legenda

- Granice powiatów
- Jednostki ewidencyjne
- Bufor 600 m
- Analizowane odcinki dróg wojewódzkich
- Pozostałe drogi
- Mosty, wiadukty
- Ekrany akustyczne
- Wody
- Tereny zieleni

Budynki

- szpitali, domów opieki społecznej
- szkół, przedszkoli, żłobków
- mieszkalne
- pozostałe

Przedziały imisji L_N

- 50,0 - 54,9 dB
- 55,0 - 59,9 dB
- 60,0 - 64,9 dB
- 65,0 - 69,9 dB
- 70,0 - 74,9 dB
- ≥75,0 dB

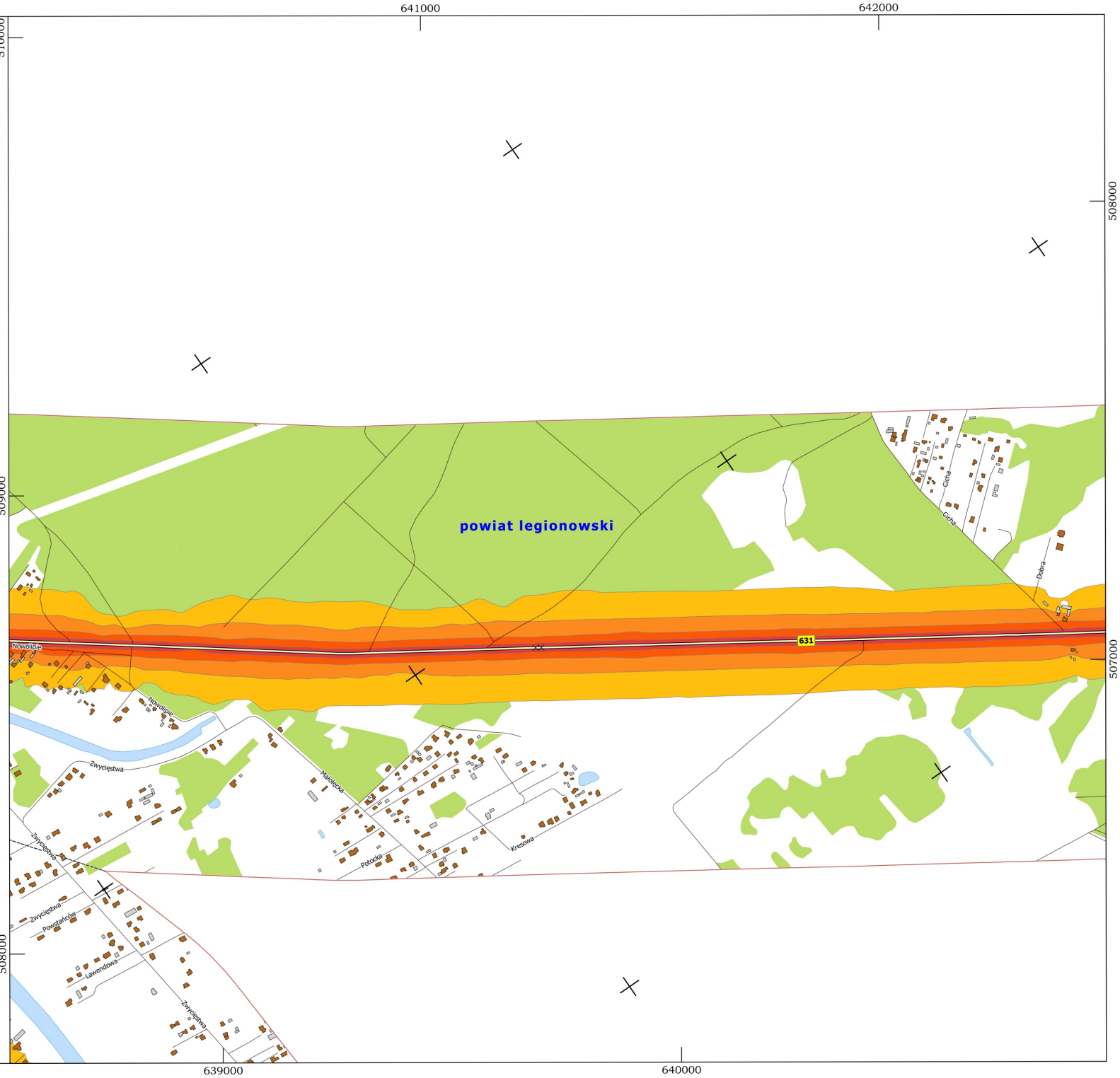

Układ współrzędnych "PL-1992"
Skala 1: 10 000

0 200 400 600 800 m

Zamawiający
Mazowiecki Zarząd Dróg Wojewódzkich
ul. Mazowiecka 14, 00-048 Warszawa

Mazowiecki Zarząd Dróg Wojewódzkich w Warszawie

Wykonawca:
LEMITOR Ochrona Środowiska sp. z o.o. sp. k.
ul. Długosza 40, 51-162 Wrocław

lemitor OCHRONA ŚRODOWISKA

Strategiczna mapa hałasu
istniejącego stanu klimatu akustycznego
obszarów położonych w otoczeniu dróg wojewódzkich
województwa mazowieckiego

Mapa imisyjna, wskaźnik L_N

Arkusz 51/174

Legenda

- Granice powiatów
- Jednostki ewidencyjne
- Bufor 600 m
- Analizowane odcinki dróg wojewódzkich
- Pozostałe drogi
- Mosty, wiadukty
- Ekrany akustyczne
- Wody
- Tereny zieleni

Budynki

- szpitali, domów opieki społecznej
- szkół, przedszkoli, żłobków
- mieszkalne
- pozostałe

Przedziały imisji L_N

- 50,0 - 54,9 dB
- 55,0 - 59,9 dB
- 60,0 - 64,9 dB
- 65,0 - 69,9 dB
- 70,0 - 74,9 dB
- ≥75,0 dB

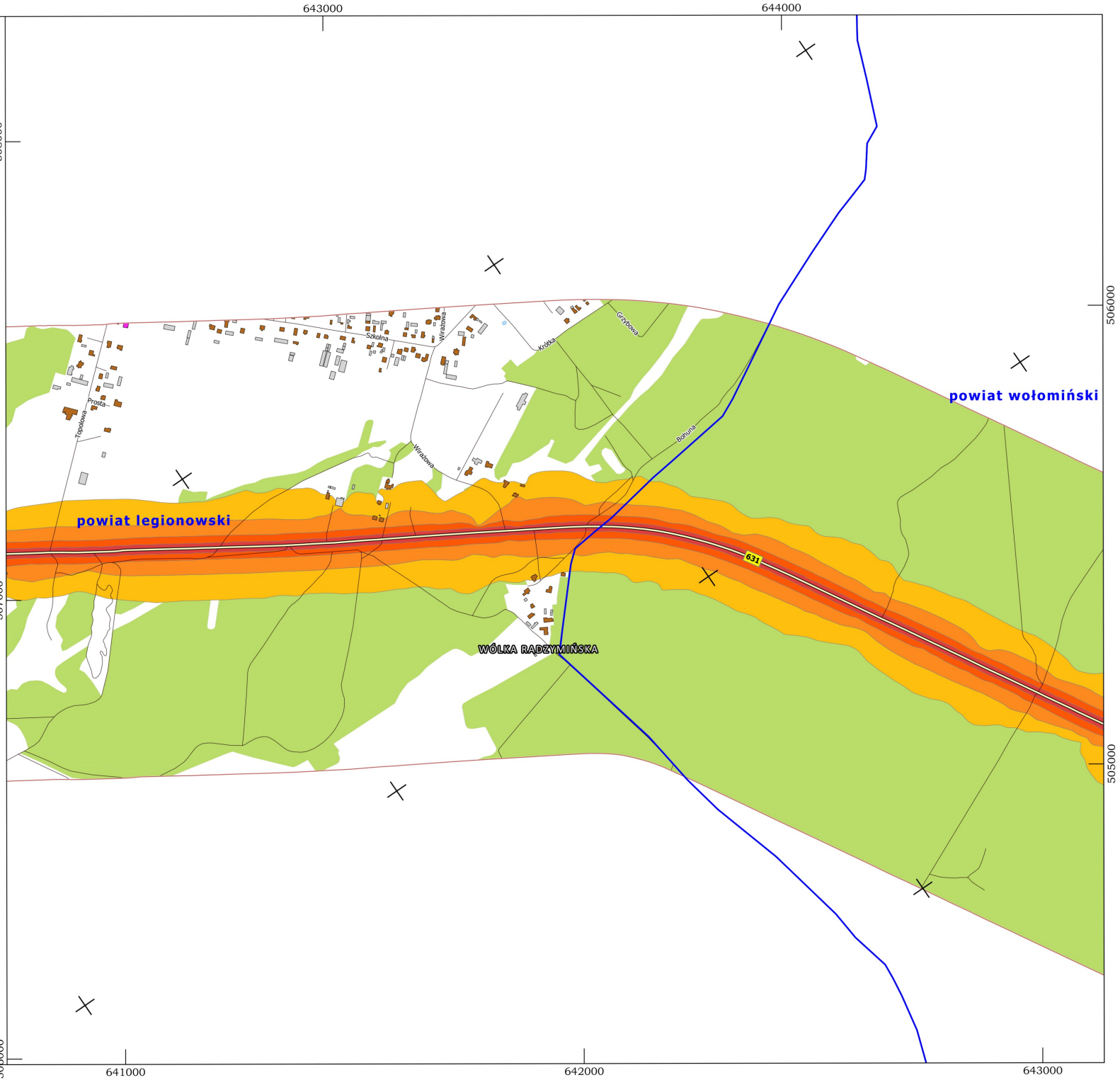

Układ współrzędnych "PL-1992"
Skala 1: 10 000

0 200 400 600 800 m

Zamawiający
Mazowiecki Zarząd Dróg Wojewódzkich
ul. Mazowiecka 14, 00-048 Warszawa

Wykonawca:
LEMITOR Ochrona Środowiska sp. z o.o. sp. k.
ul. Długosza 40, 51-162 Wrocław

Strategiczna mapa hałasu
istniejącego stanu klimatu akustycznego
obszarów położonych w otoczeniu dróg wojewódzkich
województwa mazowieckiego

Mapa imisyjna, wskaźnik L_N

Arkusz 52/174

Legenda

- Granice powiatów
- Jednostki ewidencyjne
- Bufor 600 m
- Analizowane odcinki dróg wojewódzkich
- Pozostałe drogi
- Mosty, wiadukty
- Ekrany akustyczne
- Wody
- Tereny zieleni

Budynki

- szpitali, domów opieki społecznej
- szkół, przedszkoli, żłobków
- mieszkalne
- pozostałe

Przedziały imisji L_N

- 50,0 - 54,9 dB
- 55,0 - 59,9 dB
- 60,0 - 64,9 dB
- 65,0 - 69,9 dB
- 70,0 - 74,9 dB
- ≥75,0 dB

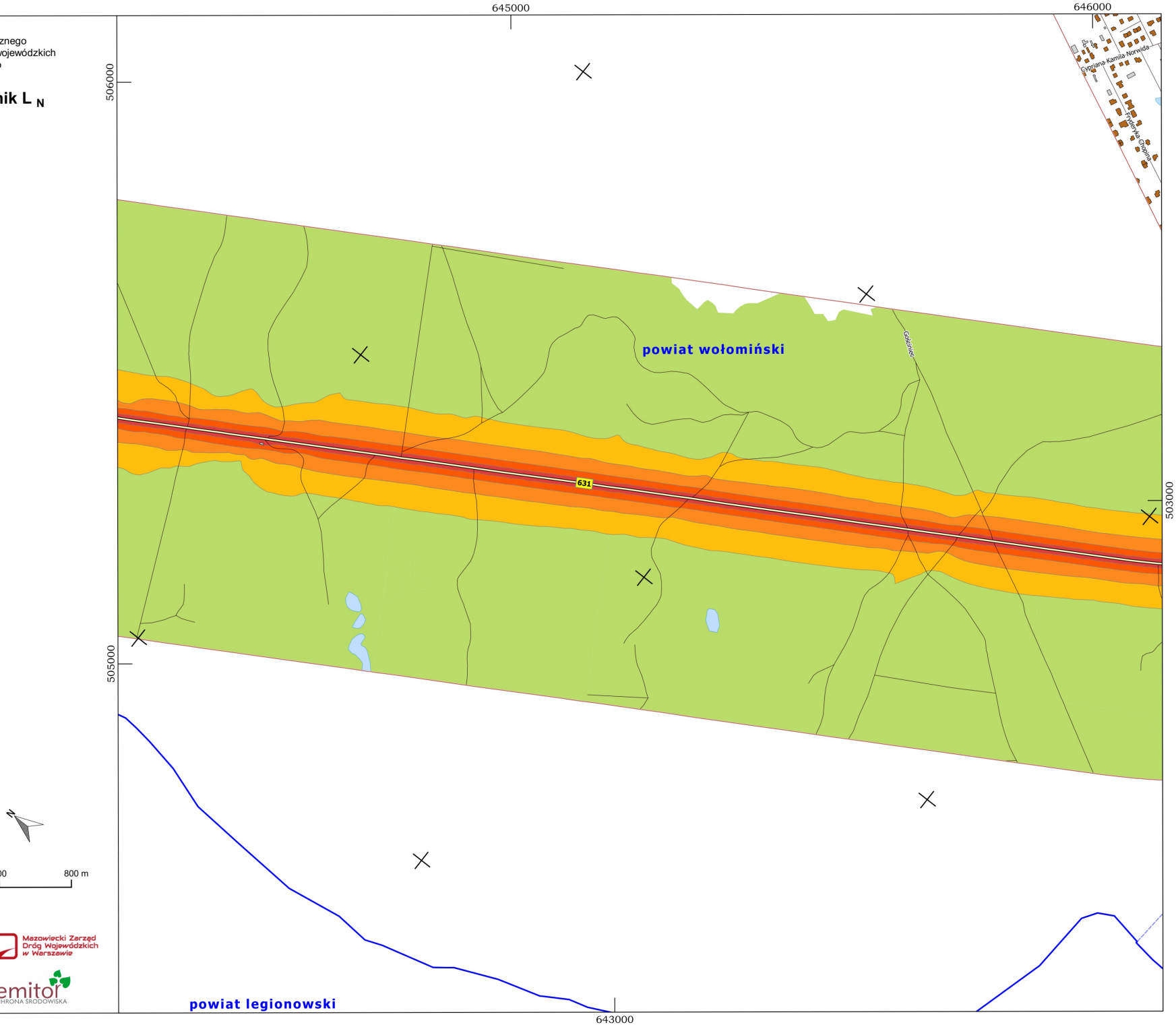

Układ współrzędnych "PL-1992"
Skala 1: 10 000

0 200 400 600 800 m

Zamawiający
Mazowiecki Zarząd Dróg Wojewódzkich
ul. Mazowiecka 14, 00-048 Warszawa

Wykonawca:
LEMITOR Ochrona Środowiska sp. z o.o. sp. k.
ul. Długosza 40, 51-162 Wrocław

Strategiczna mapa hałasu
istniejącego stanu klimatu akustycznego
obszarów położonych w otoczeniu dróg wojewódzkich
województwa mazowieckiego

Mapa imisyjna, wskaźnik L_N

Arkusz 53/174

Legenda

- Granice powiatów
- Jednostki ewidencyjne
- Bufor 600 m
- Analizowane odcinki dróg wojewódzkich
- Pozostałe drogi
- Mosty, wiadukty
- Ekrany akustyczne
- Wody
- Tereny zieleni

Budynki

- szpitali, domów opieki społecznej
- szkół, przedszkoli, żłobków
- mieszkalne
- pozostałe

Przedziały imisji L_N

- 50,0 - 54,9 dB
- 55,0 - 59,9 dB
- 60,0 - 64,9 dB
- 65,0 - 69,9 dB
- 70,0 - 74,9 dB
- ≥75,0 dB

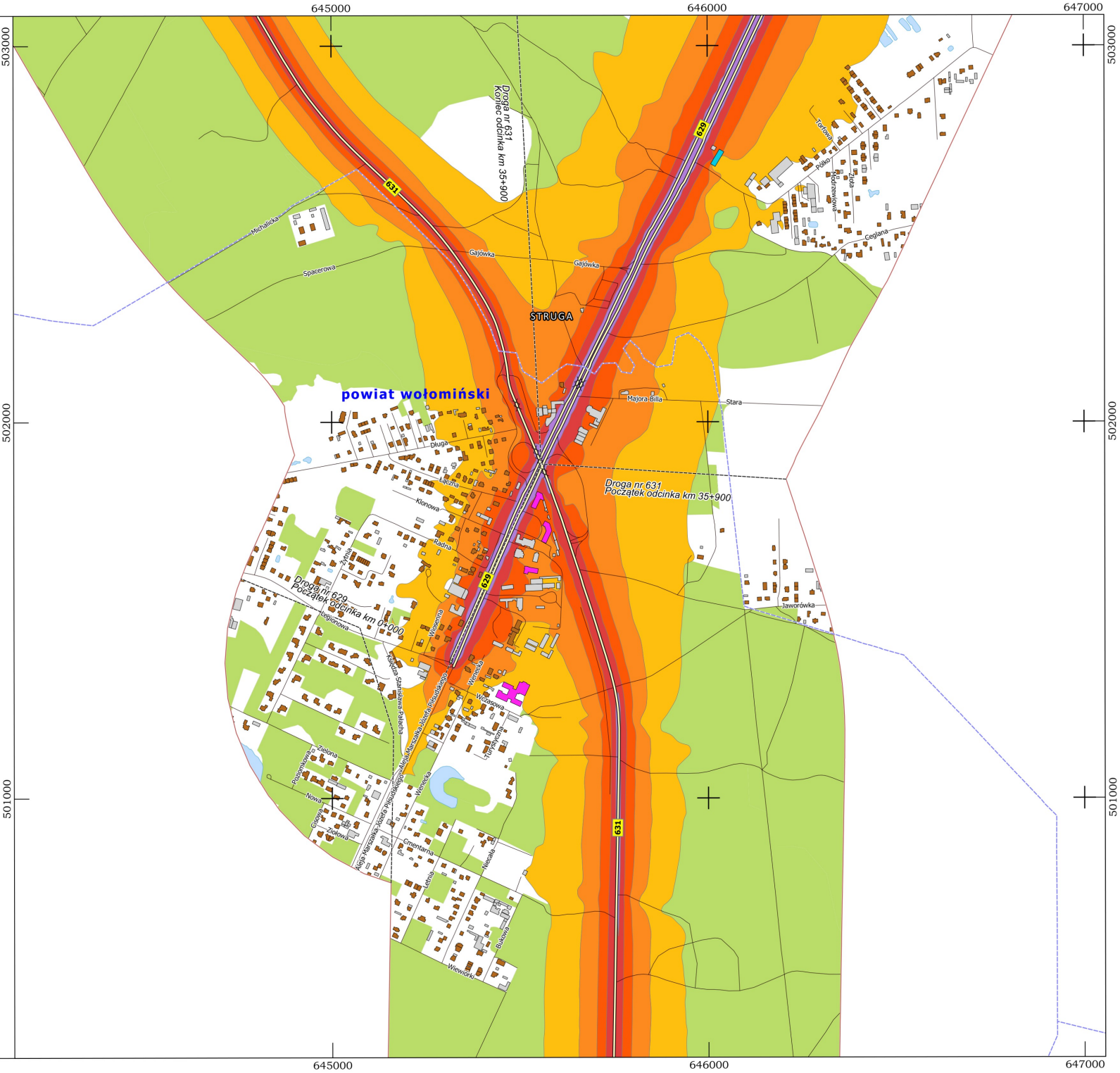

N

Układ współrzędnych "PL-1992"
Skala 1: 10 000

0 200 400 600 800 m

Zamawiający
Mazowiecki Zarząd Dróg Wojewódzkich
ul. Mazowiecka 14, 00-048 Warszawa

Mazowiecki Zarząd Dróg Wojewódzkich w Warszawie

Wykonawca:
LEMITOR Ochrona Środowiska sp. z o.o. sp. k.
ul. Długosza 40, 51-162 Wrocław

lemitor OCHRONA ŚRODOWISKA

Strategiczna mapa hałasu
istniejącego stanu klimatu akustycznego
obszarów położonych w otoczeniu dróg wojewódzkich
województwa mazowieckiego

Mapa imisyjna, wskaźnik L_N

Arkusz 54/174

Legenda

- Granice powiatów
- Jednostki ewidencyjne
- Bufor 600 m
- Analizowane odcinki dróg wojewódzkich
- Pozostałe drogi
- Mosty, wiadukty
- Ekrany akustyczne
- Wody
- Tereny zieleni

Budynki

- szpitali, domów opieki społecznej
- szkół, przedszkoli, żłobków
- mieszkalne
- pozostałe

Przedziały imisji L_N

- 50,0 - 54,9 dB
- 55,0 - 59,9 dB
- 60,0 - 64,9 dB
- 65,0 - 69,9 dB
- 70,0 - 74,9 dB
- ≥75,0 dB

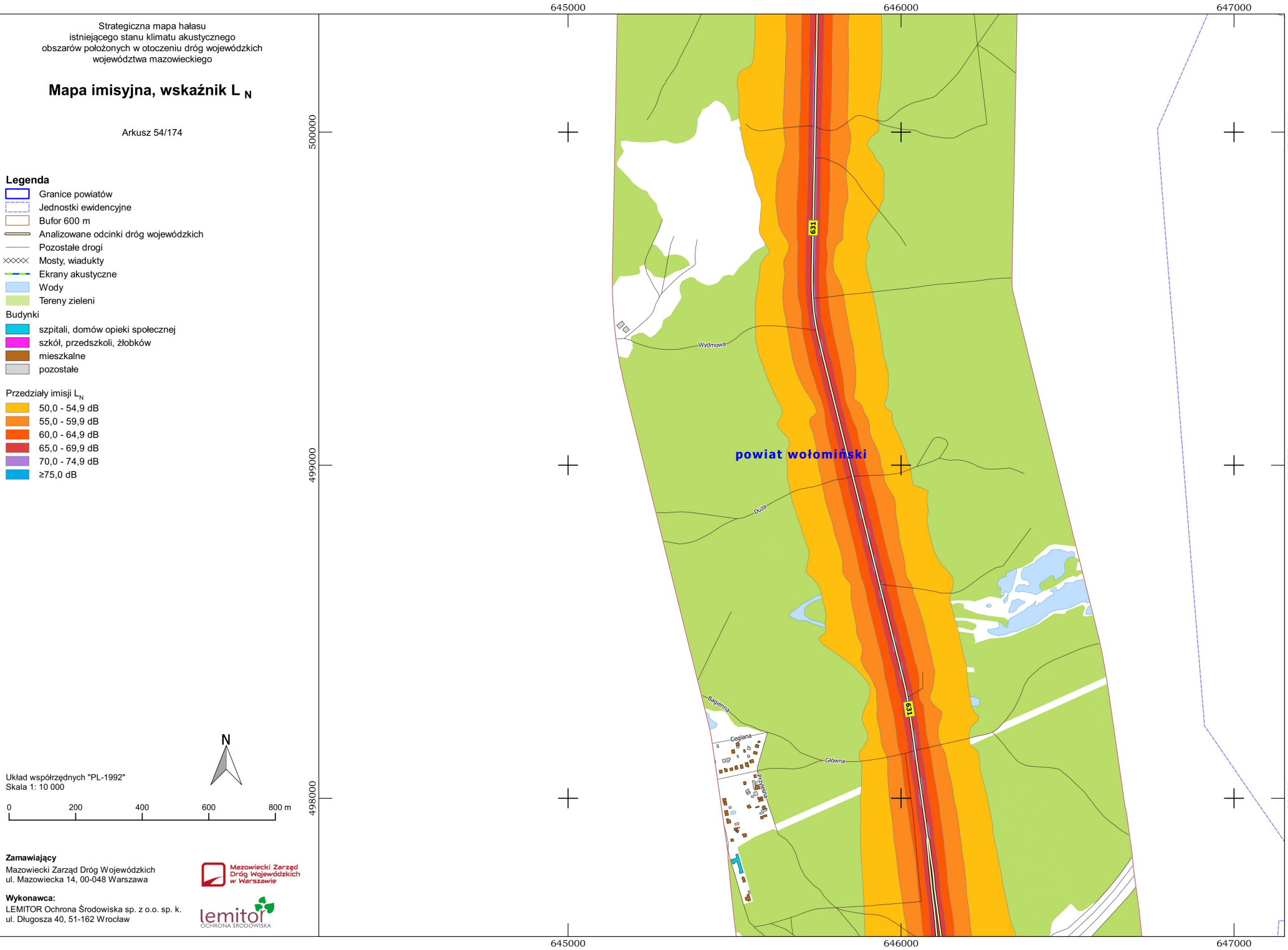

N

Układ współrzędnych "PL-1992"
Skala 1: 10 000

0 200 400 600 800 m

Zamawiający
Mazowiecki Zarząd Dróg Wojewódzkich
ul. Mazowiecka 14, 00-048 Warszawa

Wykonawca:
LEMITOR Ochrona Środowiska sp. z o.o. sp. k.
ul. Długosza 40, 51-162 Wrocław

Strategiczna mapa hałasu
istniejącego stanu klimatu akustycznego
obszarów położonych w otoczeniu dróg wojewódzkich
województwa mazowieckiego

Mapa imisyjna, wskaźnik L_N

Arkusz 55/174

Legenda

- Granice powiatów
- Jednostki ewidencyjne
- Bufor 600 m
- Analizowane odcinki dróg wojewódzkich
- Pozostałe drogi
- Mosty, wiadukty
- Ekrany akustyczne
- Wody
- Tereny zieleni

Budynki

- szpitali, domów opieki społecznej
- szkół, przedszkoli, żłobków
- mieszkalne
- pozostałe

Przedziały imisji L_N

- 50,0 - 54,9 dB
- 55,0 - 59,9 dB
- 60,0 - 64,9 dB
- 65,0 - 69,9 dB
- 70,0 - 74,9 dB
- ≥75,0 dB

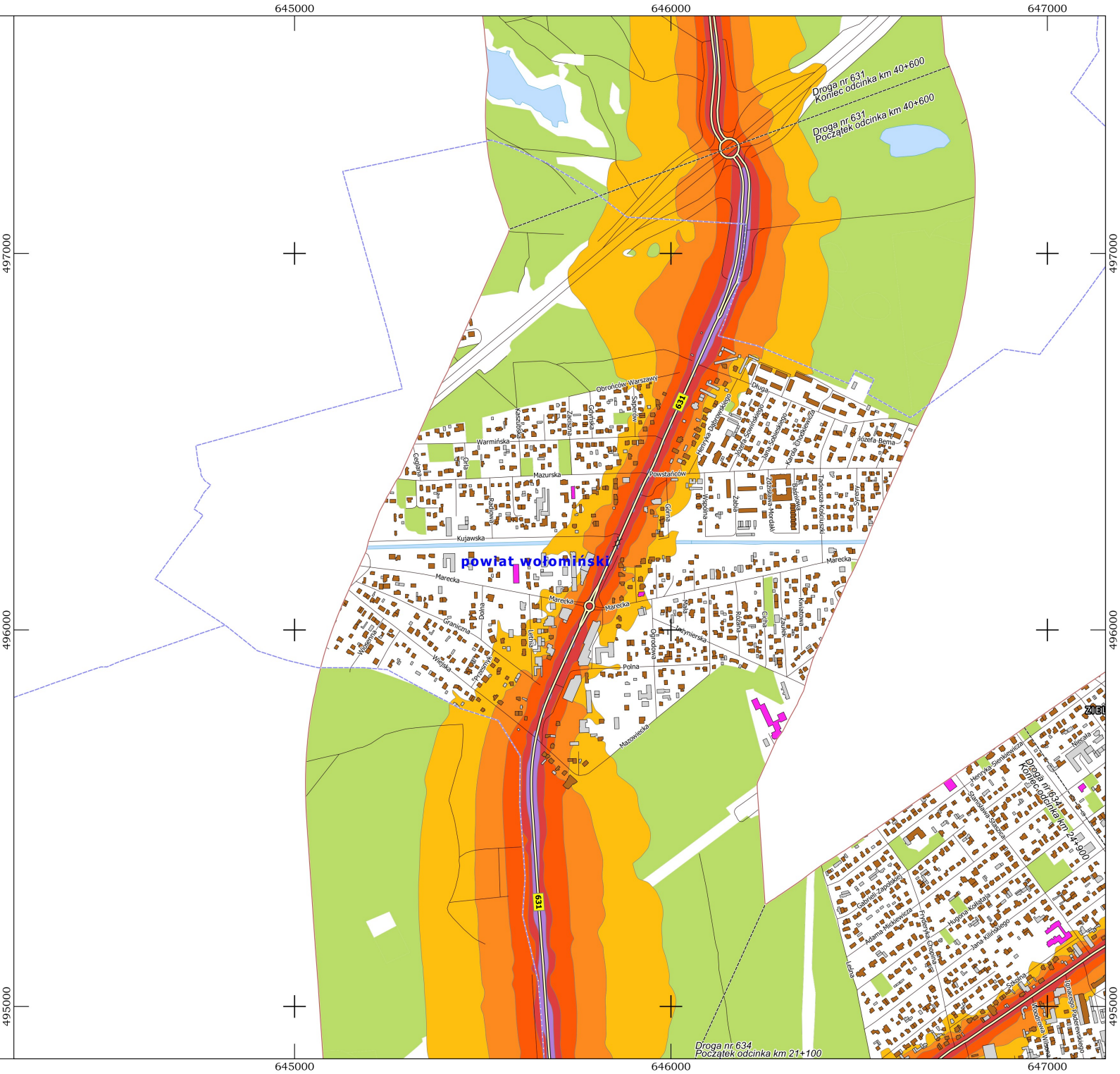

N

Układ współrzędnych "PL-1992"
Skala 1: 10 000

0 200 400 600 800 m

Zamawiający
Mazowiecki Zarząd Dróg Wojewódzkich
ul. Mazowiecka 14, 00-048 Warszawa

Wykonawca:
LEMITOR Ochrona Środowiska sp. z o.o. sp. k.
ul. Długosza 40, 51-162 Wrocław

Strategiczna mapa hałasu
istniejącego stanu klimatu akustycznego
obszarów położonych w otoczeniu dróg wojewódzkich
województwa mazowieckiego

Mapa imisyjna, wskaźnik L_N

Arkusz 56/174

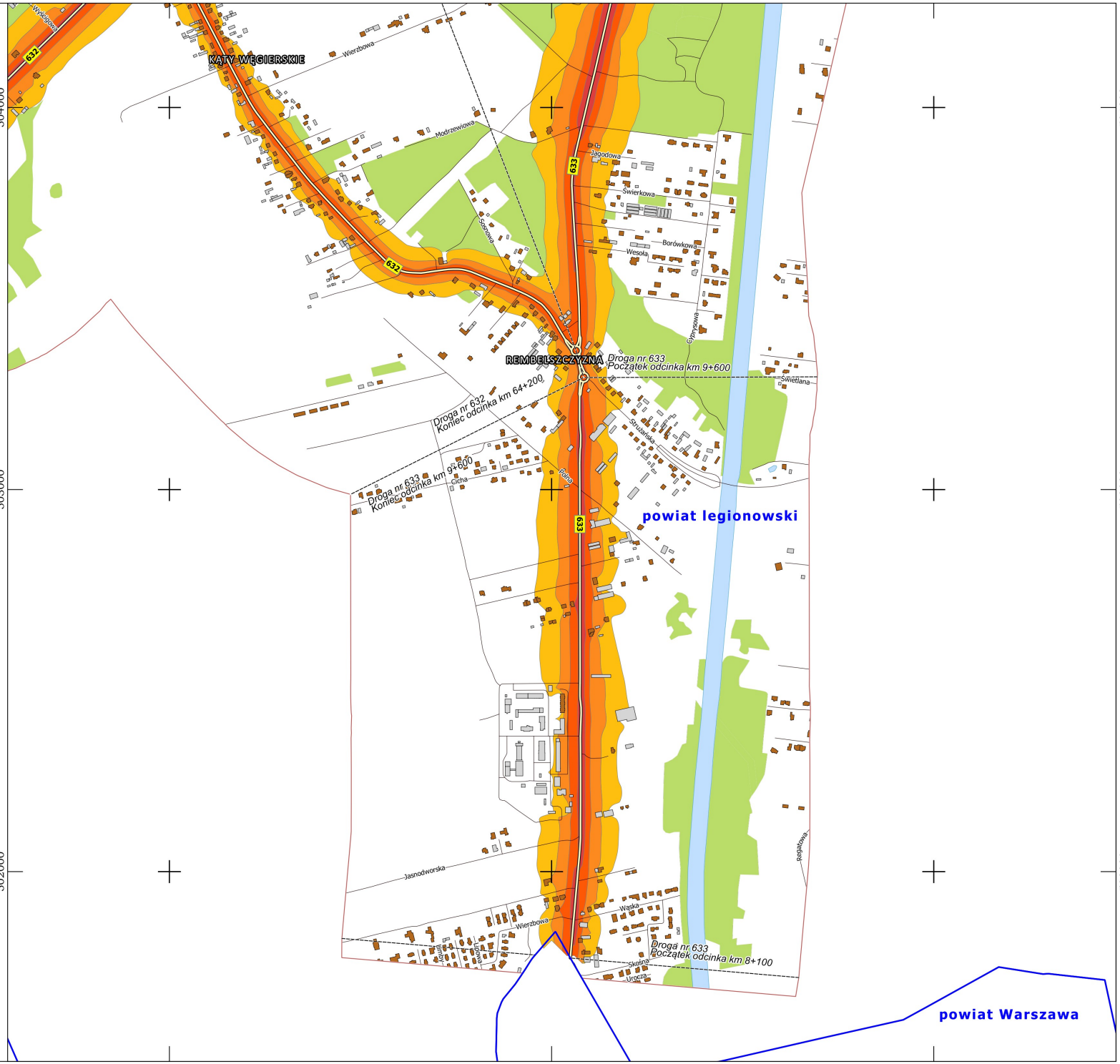

Legenda

- Granice powiatów
- Jednostki ewidencyjne
- Bufor 600 m
- Analizowane odcinki dróg wojewódzkich
- Pozostałe drogi
- Mosty, wiadukty
- Ekrany akustyczne
- Wody
- Tereny zieleni

Budynki

- szpitali, domów opieki społecznej
- szkół, przedszkoli, żłobków
- mieszkalne
- pozostałe

Przedziały imisji L_N

- 50,0 - 54,9 dB
- 55,0 - 59,9 dB
- 60,0 - 64,9 dB
- 65,0 - 69,9 dB
- 70,0 - 74,9 dB
- ≥75,0 dB

N

Układ współrzędnych "PL-1992"
Skala 1: 10 000

0 200 400 600 800 m

Zamawiający
Mazowiecki Zarząd Dróg Wojewódzkich
ul. Mazowiecka 14, 00-048 Warszawa

Wykonawca:
LEMITOR Ochrona Środowiska sp. z o.o. sp. k.
ul. Długosza 40, 51-162 Wrocław

Strategiczna mapa hałasu
istniejącego stanu klimatu akustycznego
obszarów położonych w otoczeniu dróg wojewódzkich
województwa mazowieckiego

Mapa imisyjna, wskaźnik L_N

Arkusz 57/174

Legenda

- Granice powiatów
- Jednostki ewidencyjne
- Bufor 600 m
- Analizowane odcinki dróg wojewódzkich
- Pozostałe drogi
- Mosty, wiadukty
- Ekrany akustyczne
- Wody
- Tereny zieleni

Budynki

- szpitali, domów opieki społecznej
- szkół, przedszkoli, żłobków
- mieszkalne
- pozostałe

Przedziały imisji L_N

- 50,0 - 54,9 dB
- 55,0 - 59,9 dB
- 60,0 - 64,9 dB
- 65,0 - 69,9 dB
- 70,0 - 74,9 dB
- ≥75,0 dB

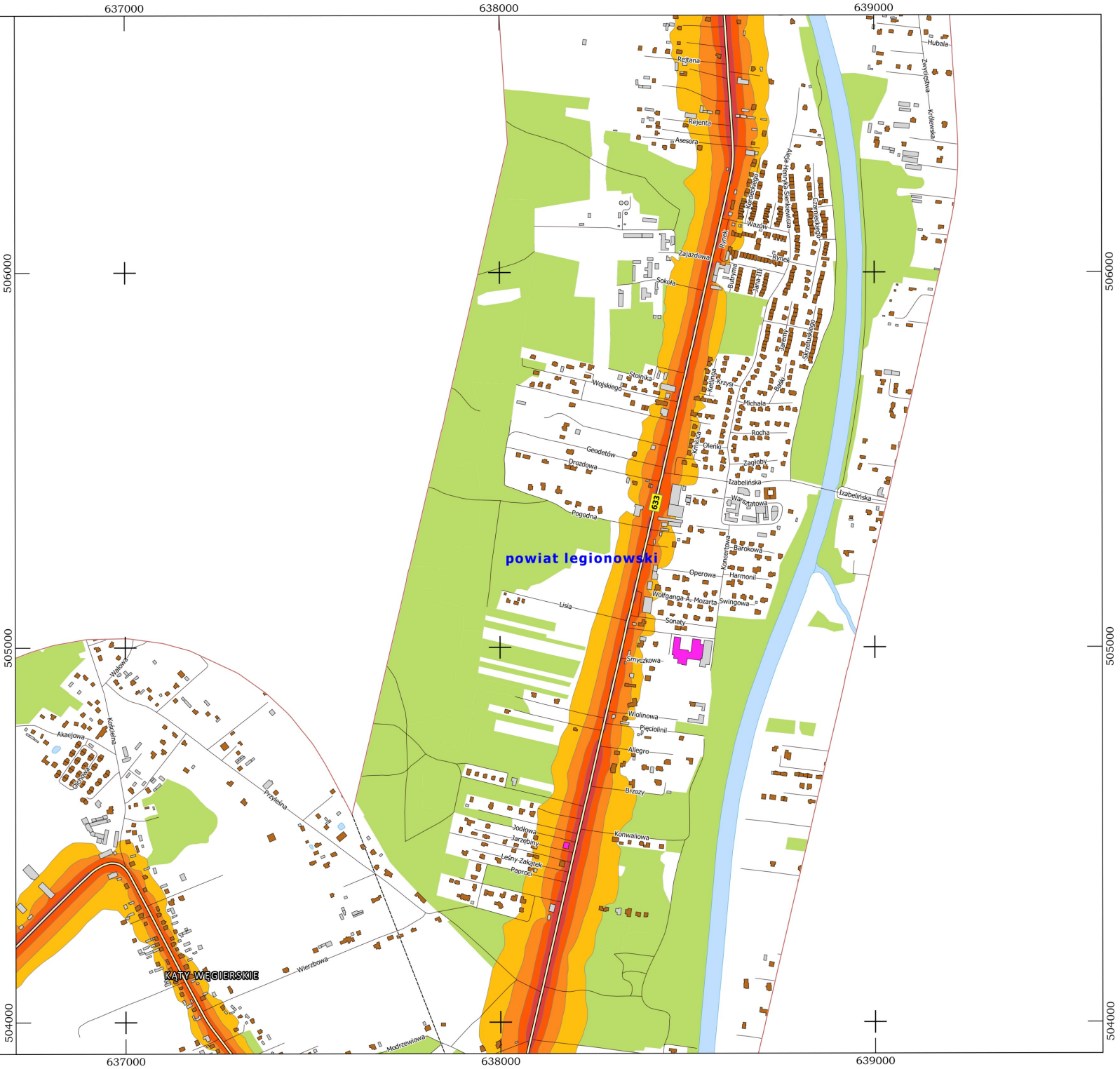

Układ współrzędnych "PL-1992"
Skala 1: 10 000

Zamawiający
Mazowiecki Zarząd Dróg Wojewódzkich
ul. Mazowiecka 14, 00-048 Warszawa

Wykonawca:
LEMITOR Ochrona Środowiska sp. z o.o. sp. k.
ul. Długosza 40, 51-162 Wrocław

Strategiczna mapa hałasu
istniejącego stanu klimatu akustycznego
obszarów położonych w otoczeniu dróg wojewódzkich
województwa mazowieckiego

Mapa imisyjna, wskaźnik L_N

Arkusz 58/174

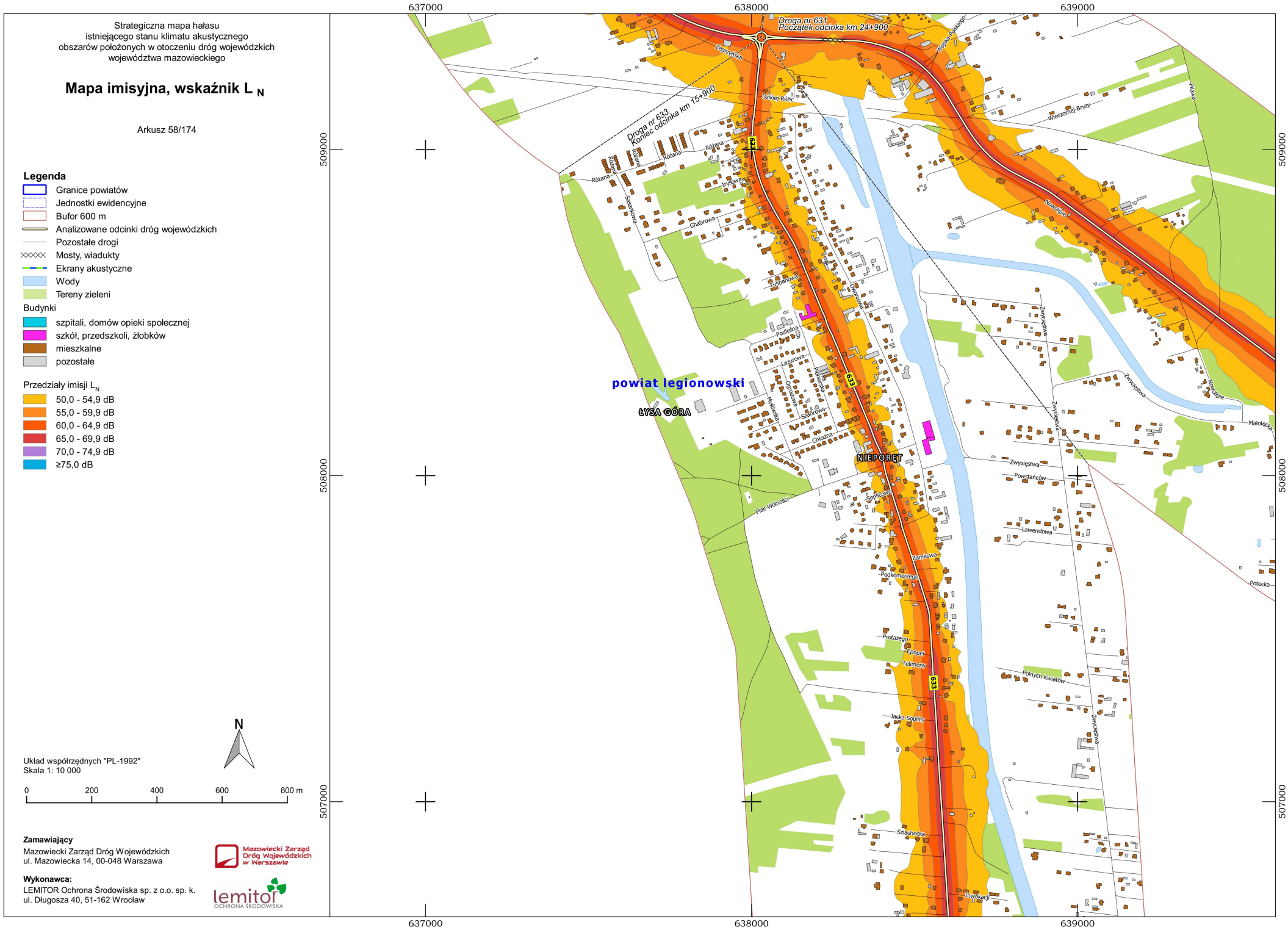

Legenda

- Granice powiatów
- Jednostki ewidencyjne
- Bufor 600 m
- Analizowane odcinki dróg wojewódzkich
- Pozostałe drogi
- Mosty, wiadukty
- Ekrany akustyczne
- Wody
- Tereny zieleni

Budynki

- szpitali, domów opieki społecznej
- szkół, przedszkoli, żłobków
- mieszkalne
- pozostałe

Przedziały imisji L_N

- 50,0 - 54,9 dB
- 55,0 - 59,9 dB
- 60,0 - 64,9 dB
- 65,0 - 69,9 dB
- 70,0 - 74,9 dB
- ≥75,0 dB

N

Układ współrzędnych "PL-1992"
Skala 1: 10 000

0 200 400 600 800 m

Zamawiający
Mazowiecki Zarząd Dróg Wojewódzkich
ul. Mazowiecka 14, 00-048 Warszawa

Wykonawca:
LEMITOR Ochrona Środowiska sp. z o.o. sp. k.
ul. Długosza 40, 51-162 Wrocław

Strategiczna mapa hałasu
istniejącego stanu klimatu akustycznego
obszarów położonych w otoczeniu dróg wojewódzkich
województwa mazowieckiego

Mapa imisyjna, wskaźnik L_N

Arkusz 59/174

Legenda

- Granice powiatów
- Jednostki ewidencyjne
- Bufor 600 m
- Analizowane odcinki dróg wojewódzkich
- Pozostałe drogi
- Mosty, wiadukty
- Ekrany akustyczne
- Wody
- Tereny zieleni

Budynki

- szpitali, domów opieki społecznej
- szkół, przedszkoli, żłobków
- mieszkalne
- pozostałe

Przedziały imisji L_N

- 50,0 - 54,9 dB
- 55,0 - 59,9 dB
- 60,0 - 64,9 dB
- 65,0 - 69,9 dB
- 70,0 - 74,9 dB
- ≥75,0 dB

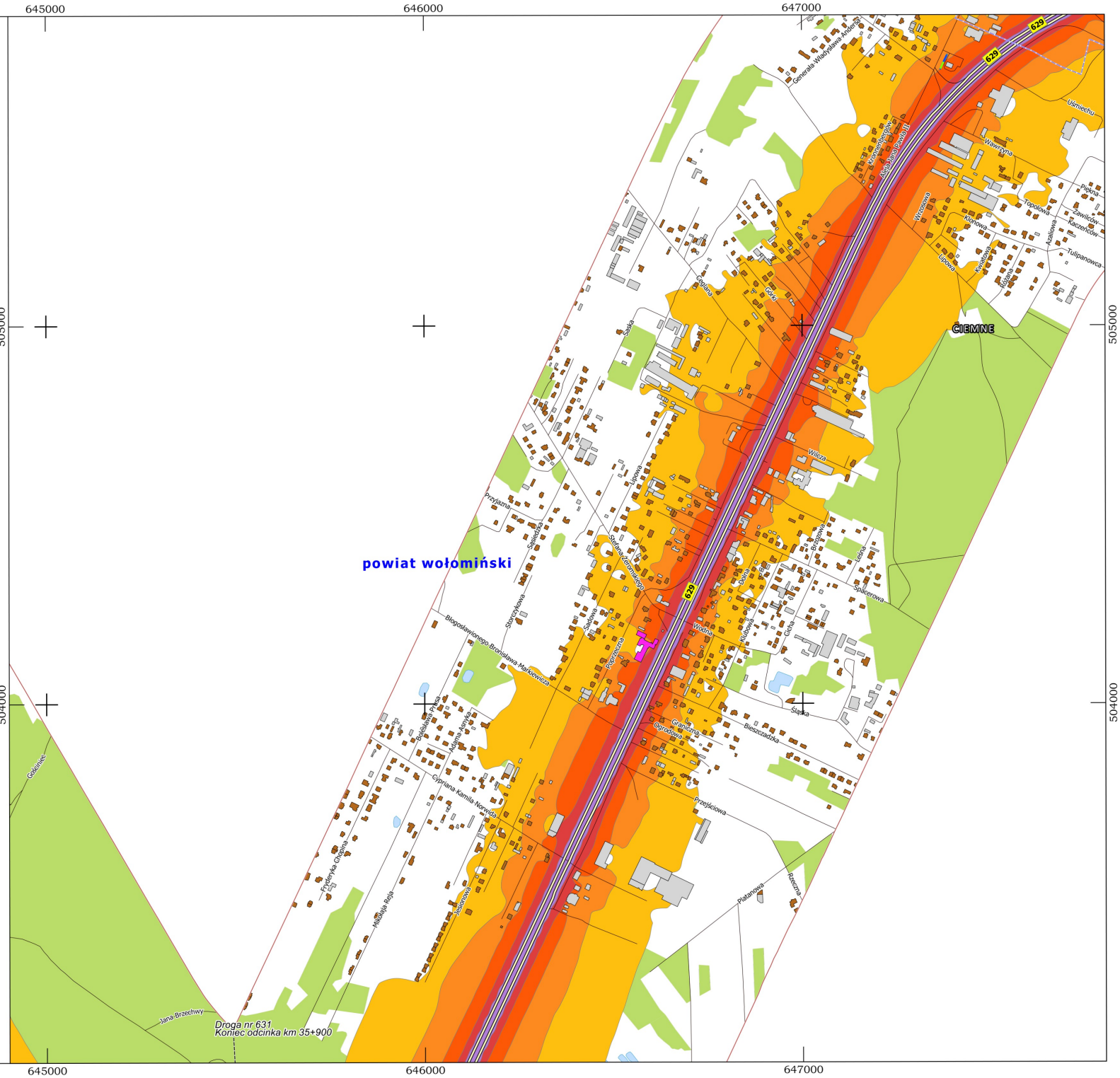

Układ współrzędnych "PL-1992"
Skala 1: 10 000

0 200 400 600 800 m

Zamawiający
Mazowiecki Zarząd Dróg Wojewódzkich
ul. Mazowiecka 14, 00-048 Warszawa

Wykonawca:
LEMITOR Ochrona Środowiska sp. z o.o. sp. k.
ul. Długosza 40, 51-162 Wrocław

Strategiczna mapa hałasu
istniejącego stanu klimatu akustycznego
obszarów położonych w otoczeniu dróg wojewódzkich
województwa mazowieckiego

Mapa imisyjna, wskaźnik L_N

Arkusz 60/174

Legenda

- Granice powiatów
- Jednostki ewidencyjne
- Bufor 600 m
- Analizowane odcinki dróg wojewódzkich
- Pozostałe drogi
- Mosty, wiadukty
- Ekrany akustyczne
- Wody
- Tereny zieleni

Budynki

- szpitali, domów opieki społecznej
- szkół, przedszkoli, żłobków
- mieszkalne
- pozostałe

Przedziały imisji L_N

- 50,0 - 54,9 dB
- 55,0 - 59,9 dB
- 60,0 - 64,9 dB
- 65,0 - 69,9 dB
- 70,0 - 74,9 dB
- ≥75,0 dB

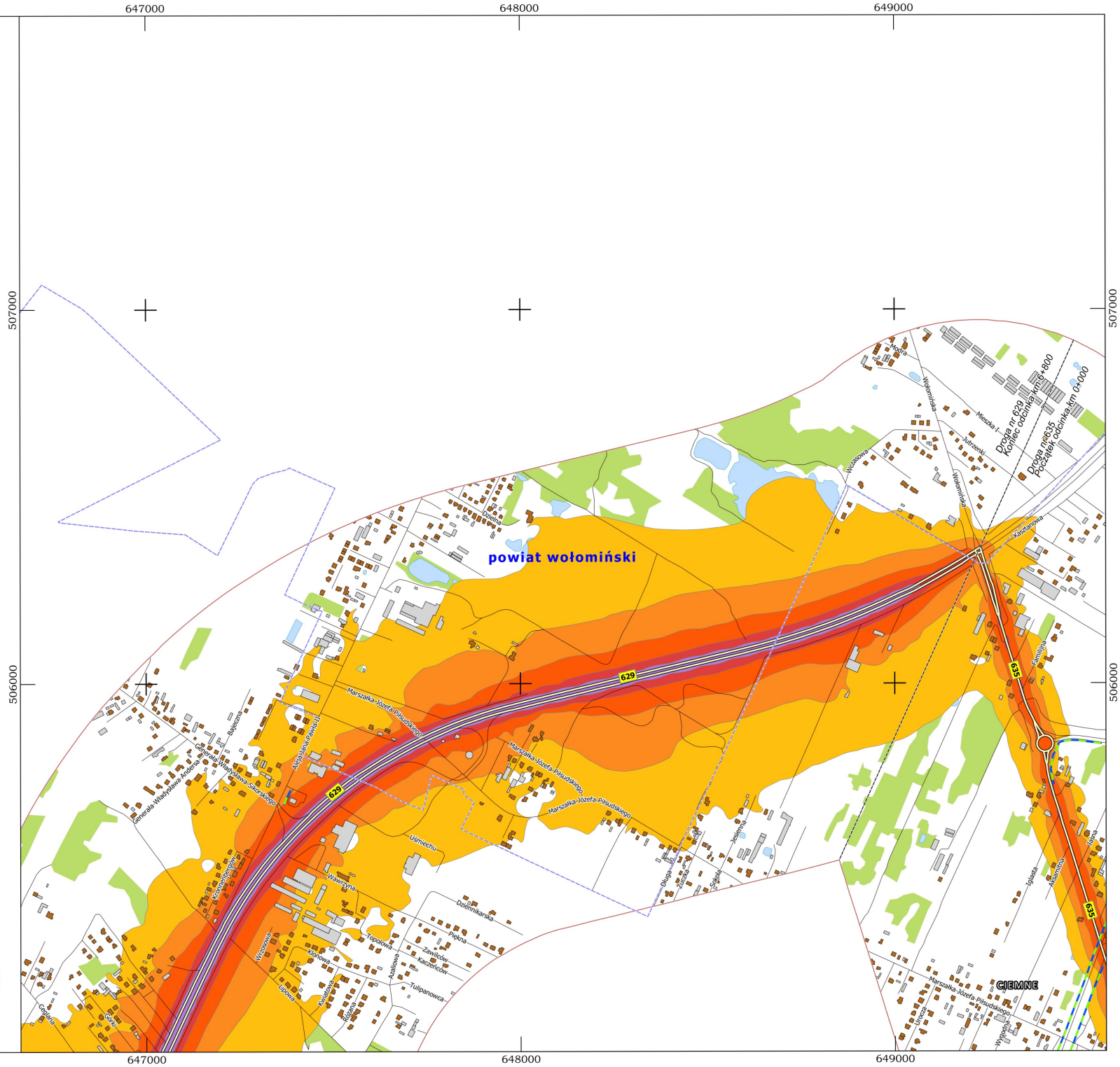

N

Układ współrzędnych "PL-1992"
Skala 1: 10 000

0 200 400 600 800 m

Zamawiający
Mazowiecki Zarząd Dróg Wojewódzkich
ul. Mazowiecka 14, 00-048 Warszawa

Mazowiecki Zarząd Dróg Wojewódzkich w Warszawie

Wykonawca:
LEMITOR Ochrona Środowiska sp. z o.o. sp. k.
ul. Długosza 40, 51-162 Wrocław

lemitor OCHRONA ŚRODOWISKA

Strategiczna mapa hałasu
istniejącego stanu klimatu akustycznego
obszarów położonych w otoczeniu dróg wojewódzkich
województwa mazowieckiego

Mapa imisyjna, wskaźnik L_N

Arkusz 61/174

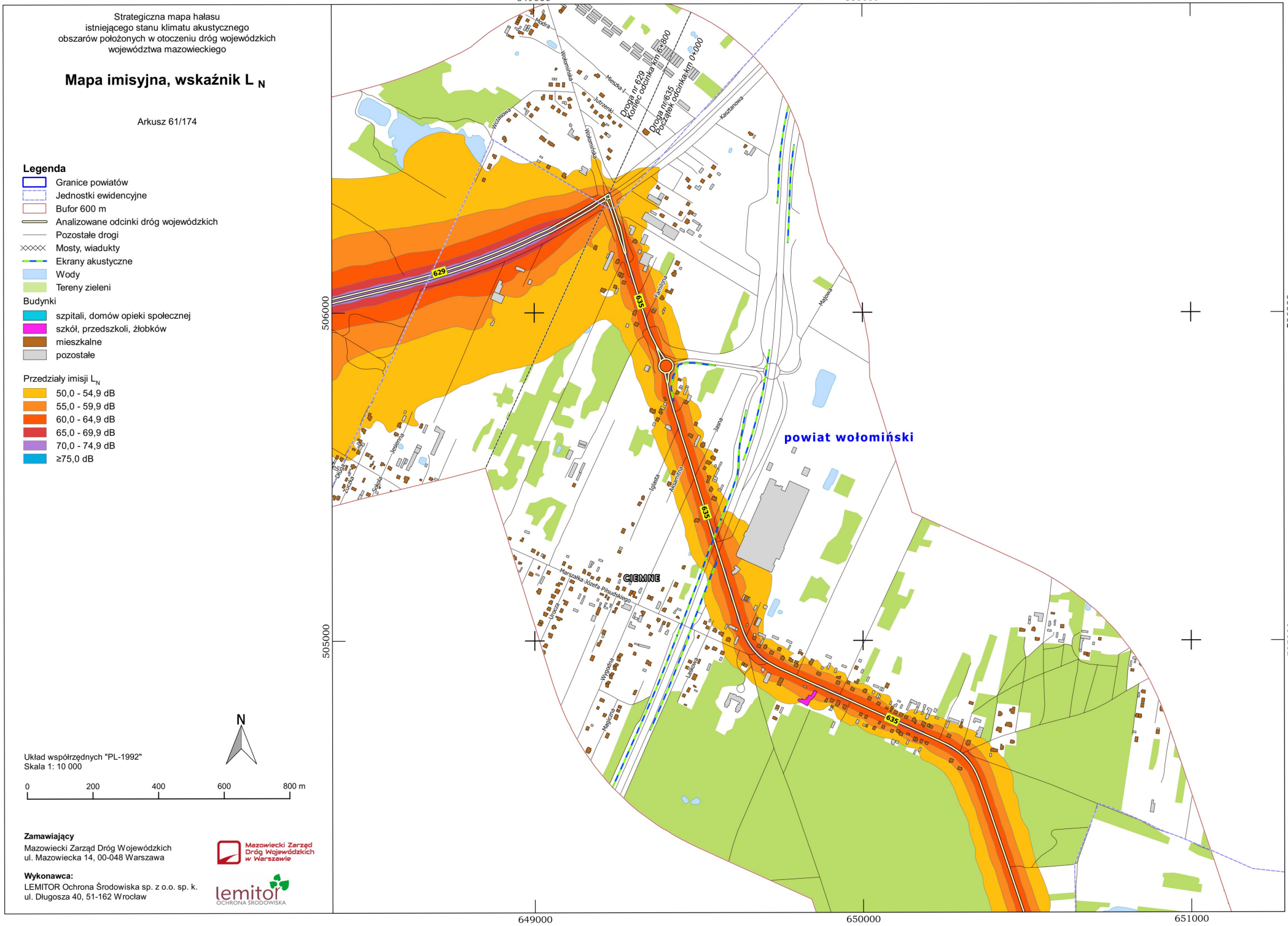

Legenda

- Granice powiatów
- Jednostki ewidencyjne
- Bufor 600 m
- Analizowane odcinki dróg wojewódzkich
- Pozostałe drogi
- Mosty, wiadukty
- Ekrany akustyczne
- Wody
- Tereny zieleni

Budynki

- szpitali, domów opieki społecznej
- szkół, przedszkoli, żłobków
- mieszkalne
- pozostałe

Przedziały imisji L_N

- 50,0 - 54,9 dB
- 55,0 - 59,9 dB
- 60,0 - 64,9 dB
- 65,0 - 69,9 dB
- 70,0 - 74,9 dB
- ≥75,0 dB

N

Układ współrzędnych "PL-1992"
Skala 1: 10 000

0 200 400 600 800 m

Zamawiający
Mazowiecki Zarząd Dróg Wojewódzkich
ul. Mazowiecka 14, 00-048 Warszawa

Wykonawca:
LEMITOR Ochrona Środowiska sp. z o.o. sp. k.
ul. Długosza 40, 51-162 Wrocław

Strategiczna mapa hałasu
istniejącego stanu klimatu akustycznego
obszarów położonych w otoczeniu dróg wojewódzkich
województwa mazowieckiego

Mapa imisyjna, wskaźnik L_N

Arkusz 62/174

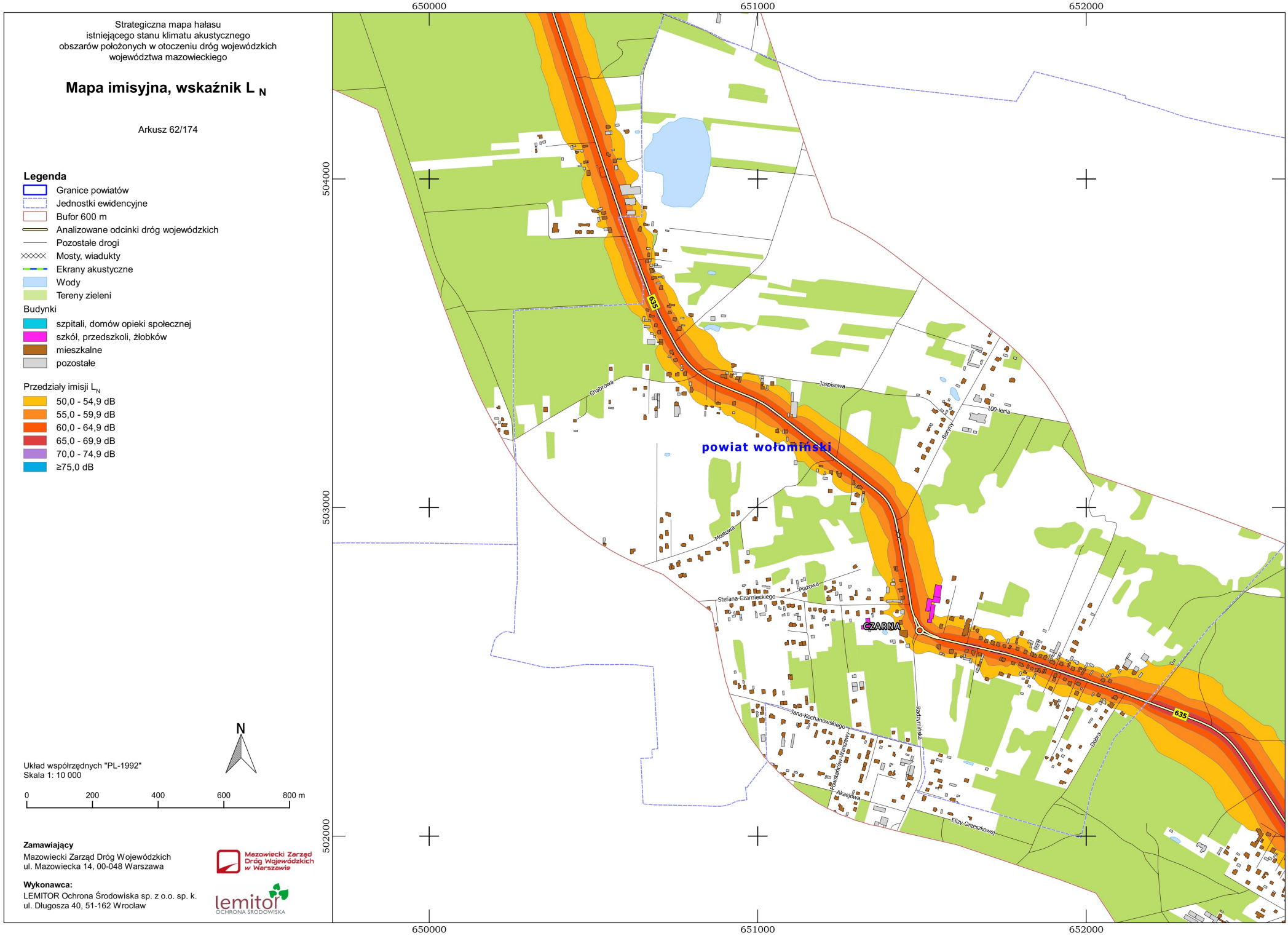

Legenda

- Granice powiatów
- Jednostki ewidencyjne
- Bufor 600 m
- Analizowane odcinki dróg wojewódzkich
- Pozostałe drogi
- Mosty, wiadukty
- Ekrany akustyczne
- Wody
- Tereny zieleni

Budynki

- szpitali, domów opieki społecznej
- szkół, przedszkoli, żłobków
- mieszkalne
- pozostałe

Przedziały imisji L_N

- 50,0 - 54,9 dB
- 55,0 - 59,9 dB
- 60,0 - 64,9 dB
- 65,0 - 69,9 dB
- 70,0 - 74,9 dB
- ≥75,0 dB

Układ współrzędnych "PL-1992"
Skala 1: 10 000

0 200 400 600 800 m

Zamawiający
Mazowiecki Zarząd Dróg Wojewódzkich
ul. Mazowiecka 14, 00-048 Warszawa

Wykonawca:
LEMITOR Ochrona Środowiska sp. z o.o. sp. k.
ul. Długosza 40, 51-162 Wrocław

Strategiczna mapa hałasu
istniejącego stanu klimatu akustycznego
obszarów położonych w otoczeniu dróg wojewódzkich
województwa mazowieckiego

Mapa imisyjna, wskaźnik L_N

Arkusz 63/174

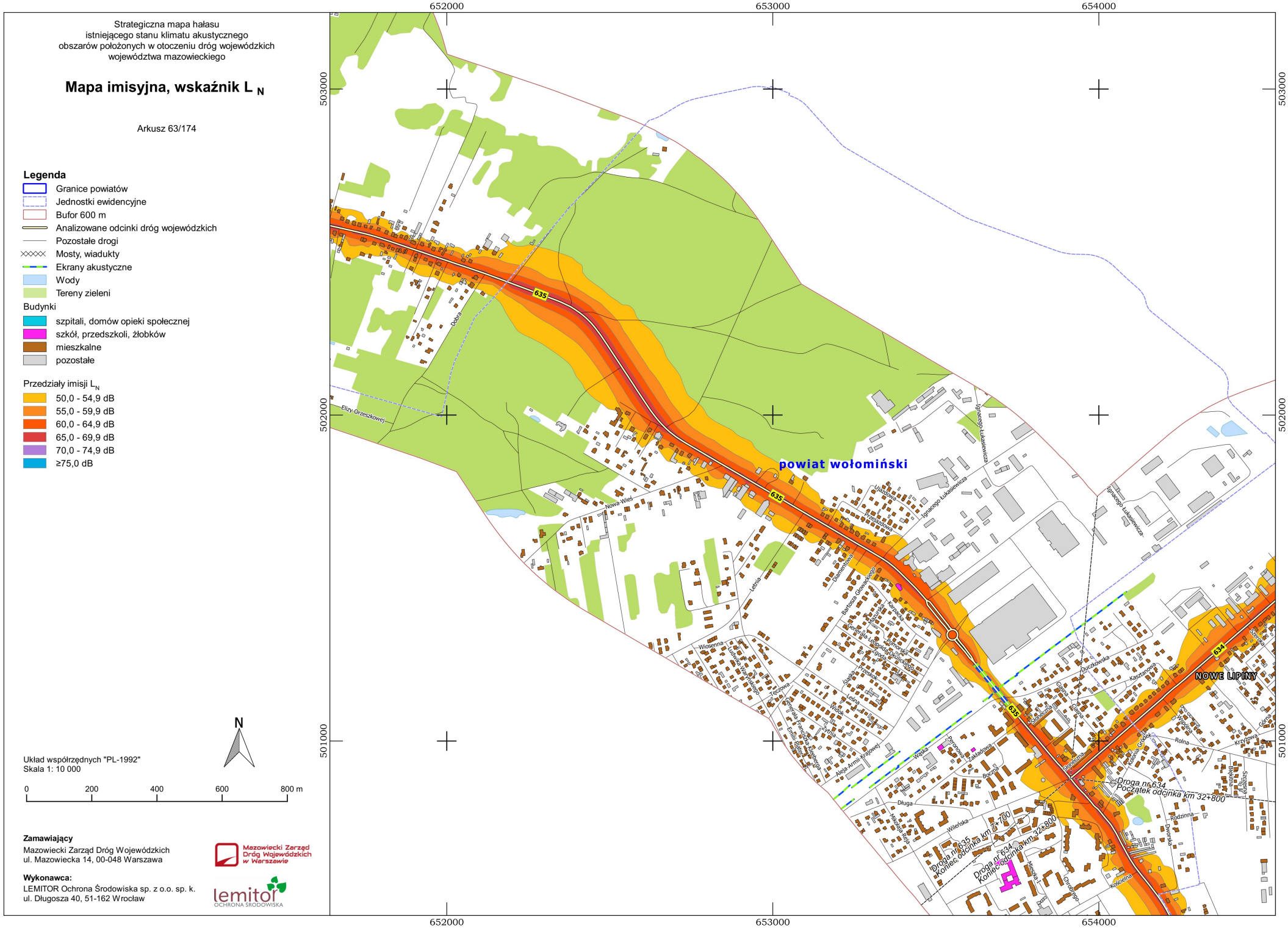

Legenda

- Granice powiatów
- Jednostki ewidencyjne
- Bufor 600 m
- Analizowane odcinki dróg wojewódzkich
- Pozostałe drogi
- Mosty, wiadukty
- Ekrany akustyczne
- Wody
- Tereny zieleni

Budynki

- szpitali, domów opieki społecznej
- szkół, przedszkoli, żłobków
- mieszkalne
- pozostałe

Przedziały imisji L_N

- 50,0 - 54,9 dB
- 55,0 - 59,9 dB
- 60,0 - 64,9 dB
- 65,0 - 69,9 dB
- 70,0 - 74,9 dB
- ≥75,0 dB

N

Układ współrzędnych "PL-1992"
Skala 1: 10 000

0 200 400 600 800 m

Zamawiający
Mazowiecki Zarząd Dróg Wojewódzkich
ul. Mazowiecka 14, 00-048 Warszawa

Mazowiecki Zarząd Dróg Wojewódzkich w Warszawie

Wykonawca:
LEMITOR Ochrona Środowiska sp. z o.o. sp. k.
ul. Długosza 40, 51-162 Wrocław

lemitor OCHRONA ŚRODOWISKA

Strategiczna mapa hałasu
istniejącego stanu klimatu akustycznego
obszarów położonych w otoczeniu dróg wojewódzkich
województwa mazowieckiego

Mapa imisyjna, wskaźnik L_N

Arkusz 64/174

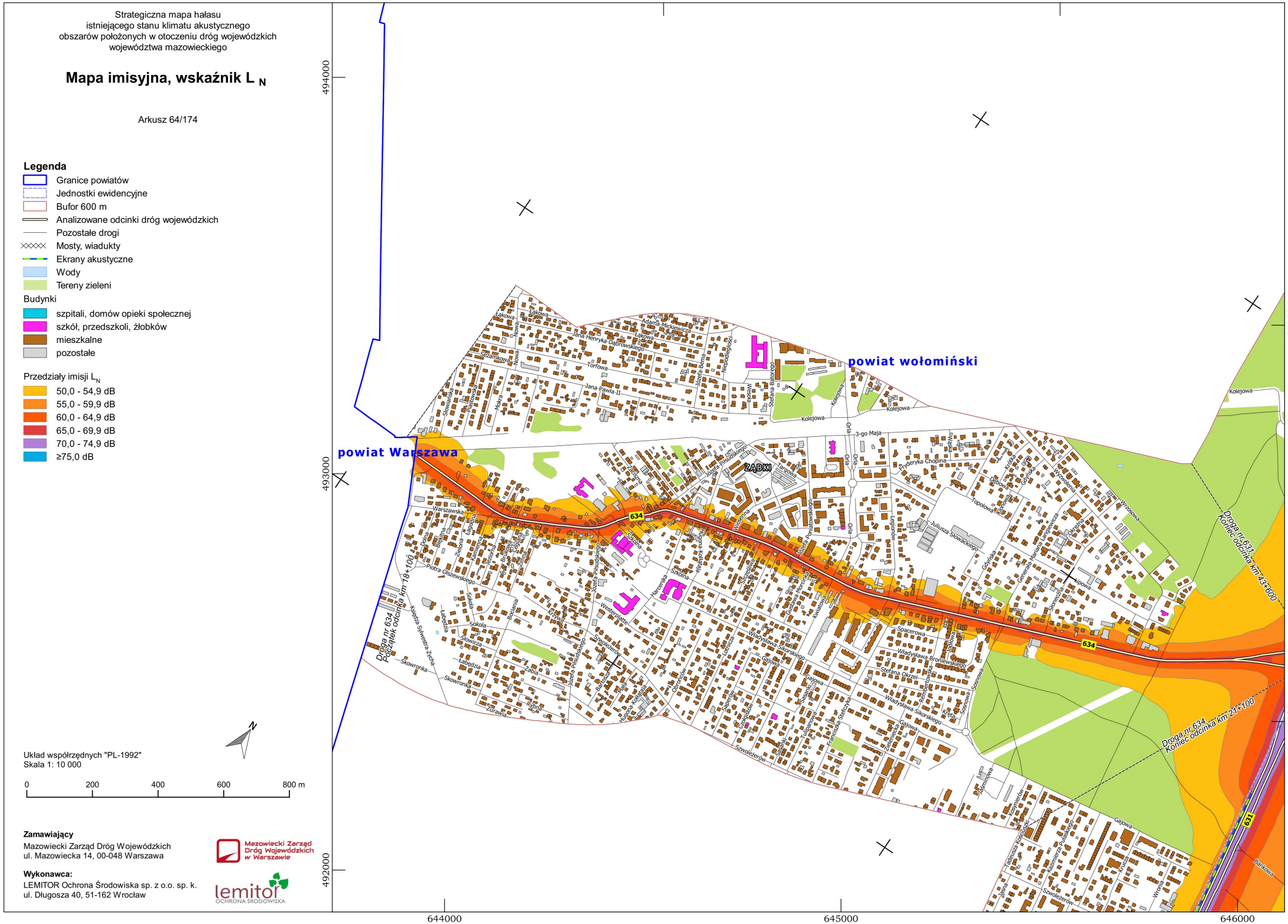

Legenda

- Granice powiatów
- Jednostki ewidencyjne
- Bufor 600 m
- Analizowane odcinki dróg wojewódzkich
- Pozostałe drogi
- Mosty, wiadukty
- Ekrany akustyczne
- Wody
- Tereny zieleni

Budynki

- szpitali, domów opieki społecznej
- szkół, przedszkoli, żłobków
- mieszkalne
- pozostałe

Przedziały imisji L_N

- 50,0 - 54,9 dB
- 55,0 - 59,9 dB
- 60,0 - 64,9 dB
- 65,0 - 69,9 dB
- 70,0 - 74,9 dB
- ≥75,0 dB

Układ współrzędnych "PL-1992"
Skala 1: 10 000

0 200 400 600 800 m

Zamawiający
Mazowiecki Zarząd Dróg Wojewódzkich
ul. Mazowiecka 14, 00-048 Warszawa

Wykonawca:
LEMITOR Ochrona Środowiska sp. z o.o. sp. k.
ul. Długosza 40, 51-162 Wrocław

Strategiczna mapa hałasu
istniejącego stanu klimatu akustycznego
obszarów położonych w otoczeniu dróg wojewódzkich
województwa mazowieckiego

Mapa imisyjna, wskaźnik L_N

Arkusz 65/174

Legenda

- Granice powiatów
- Jednostki ewidencyjne
- Bufor 600 m
- Analizowane odcinki dróg wojewódzkich
- Pozostałe drogi
- Mosty, wiadukty
- Ekrany akustyczne
- Wody
- Tereny zieleni

Budynki

- szpitali, domów opieki społecznej
- szkół, przedszkoli, żłobków
- mieszkalne
- pozostałe

Przedziały imisji L_N

- 50,0 - 54,9 dB
- 55,0 - 59,9 dB
- 60,0 - 64,9 dB
- 65,0 - 69,9 dB
- 70,0 - 74,9 dB
- ≥75,0 dB

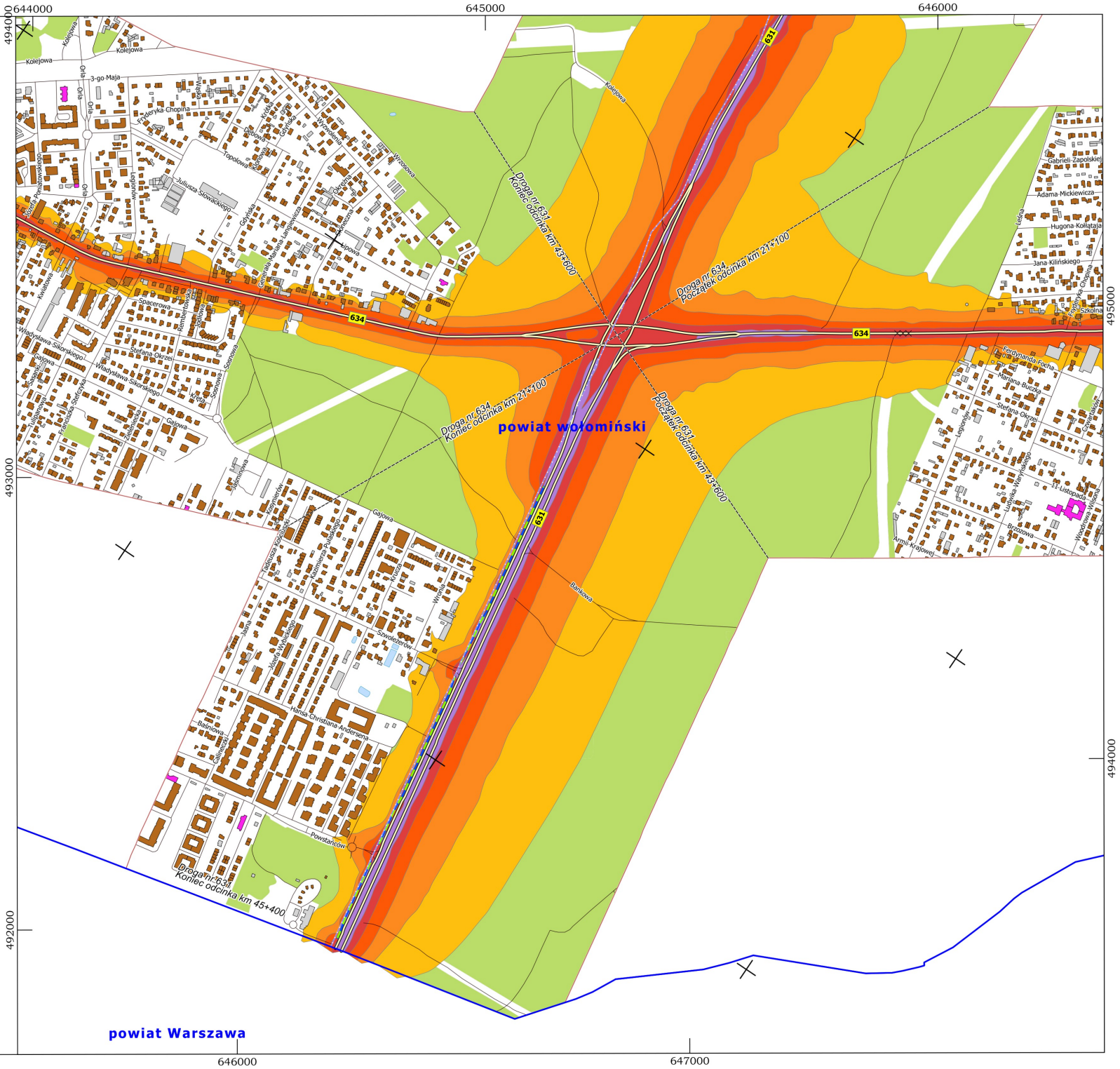

Zamawiający
Mazowiecki Zarząd Dróg Wojewódzkich
ul. Mazowiecka 14, 00-048 Warszawa

Wykonawca:
LEMITOR Ochrona Środowiska sp. z o.o. sp. k.
ul. Długosza 40, 51-162 Wrocław

Strategiczna mapa hałasu
istniejącego stanu klimatu akustycznego
obszarów położonych w otoczeniu dróg wojewódzkich
województwa mazowieckiego

Mapa imisyjna, wskaźnik L_N

Arkusz 66/174

Legenda

- Granice powiatów
- Jednostki ewidencyjne
- Bufor 600 m
- Analizowane odcinki dróg wojewódzkich
- Pozostałe drogi
- Mosty, wiadukty
- Ekrany akustyczne
- Wody
- Tereny zieleni

Budynki

- szpitali, domów opieki społecznej
- szkół, przedszkoli, żłobków
- mieszkalne
- pozostałe

Przedziały imisji L_N

- 50,0 - 54,9 dB
- 55,0 - 59,9 dB
- 60,0 - 64,9 dB
- 65,0 - 69,9 dB
- 70,0 - 74,9 dB
- ≥75,0 dB


646000
647000
648000
496000
497000
495000
494000
ZIELONKA
powiat wołomiński
634
Droga nr 634 Koniec odcinka km 24+900
Droga nr 634 Początek odcinka km 24+000
Henryka Sienkiewicza
Gabrieli Zapolskiej
Adama Mickiewicza
Hugona Kołłątaja
Jana Kilińskiego
Szkolna
Niecała
Kolejowa
Kościuszki
Kosynierów
Rencistów
Księdza Ignacego Skorupki
Słoneczna
Wschodnia
Południowa
Północna
Dziennikarska
Turowska
Ossowska
Zielone Łąki
Leona Szymańskiego "Kuli"
Wojciecha Januszewicza
Majora Hubala
Stanisława Mikołajczyka
Wąska
Józefa Pomatowskiego
Ferdynanda Focha
Wojska Polskiego
Mokry Ług
11 Listopada
Tetmajera
Stefana Okrzei
Ogrodowa
Wodrowa Wilsona
Ignacego Paderewskiego
Marecka
Nadwiślańska
Zalesie
Powstańców
Długa
Stara Parma
Tadeusza Kościuszki
Stawy
Wiślana
Nadwiślańska
Wiślana
Ogrodowa
Kwiatowa
Cicha
Tęczowa
Zalesie Borowiki
Zalesie Dębowiec
Zalesie Grzybowe
Zalesie Kościuszki
Zalesie Parma
Zalesie Stawy
Zalesie Wiślana
Zalesie Wodrowa
Zalesie Wrzosowa
Zalesie Zalesie
Zalesie Zielona
Zalesie Zielona
Zalesie Zielona

Strategiczna mapa hałasu
istniejącego stanu klimatu akustycznego
obszarów położonych w otoczeniu dróg wojewódzkich
województwa mazowieckiego

Mapa imisyjna, wskaźnik L_N

Arkusz 67/174

Legenda

- Granice powiatów
- Jednostki ewidencyjne
- Bufor 600 m
- Analizowane odcinki dróg wojewódzkich
- Pozostałe drogi
- Mosty, wiadukty
- Ekrany akustyczne
- Wody
- Tereny zieleni

Budynki

- szpitali, domów opieki społecznej
- szkół, przedszkoli, żłobków
- mieszkalne
- pozostałe

Przedziały imisji L_N

- 50,0 - 54,9 dB
- 55,0 - 59,9 dB
- 60,0 - 64,9 dB
- 65,0 - 69,9 dB
- 70,0 - 74,9 dB
- ≥75,0 dB

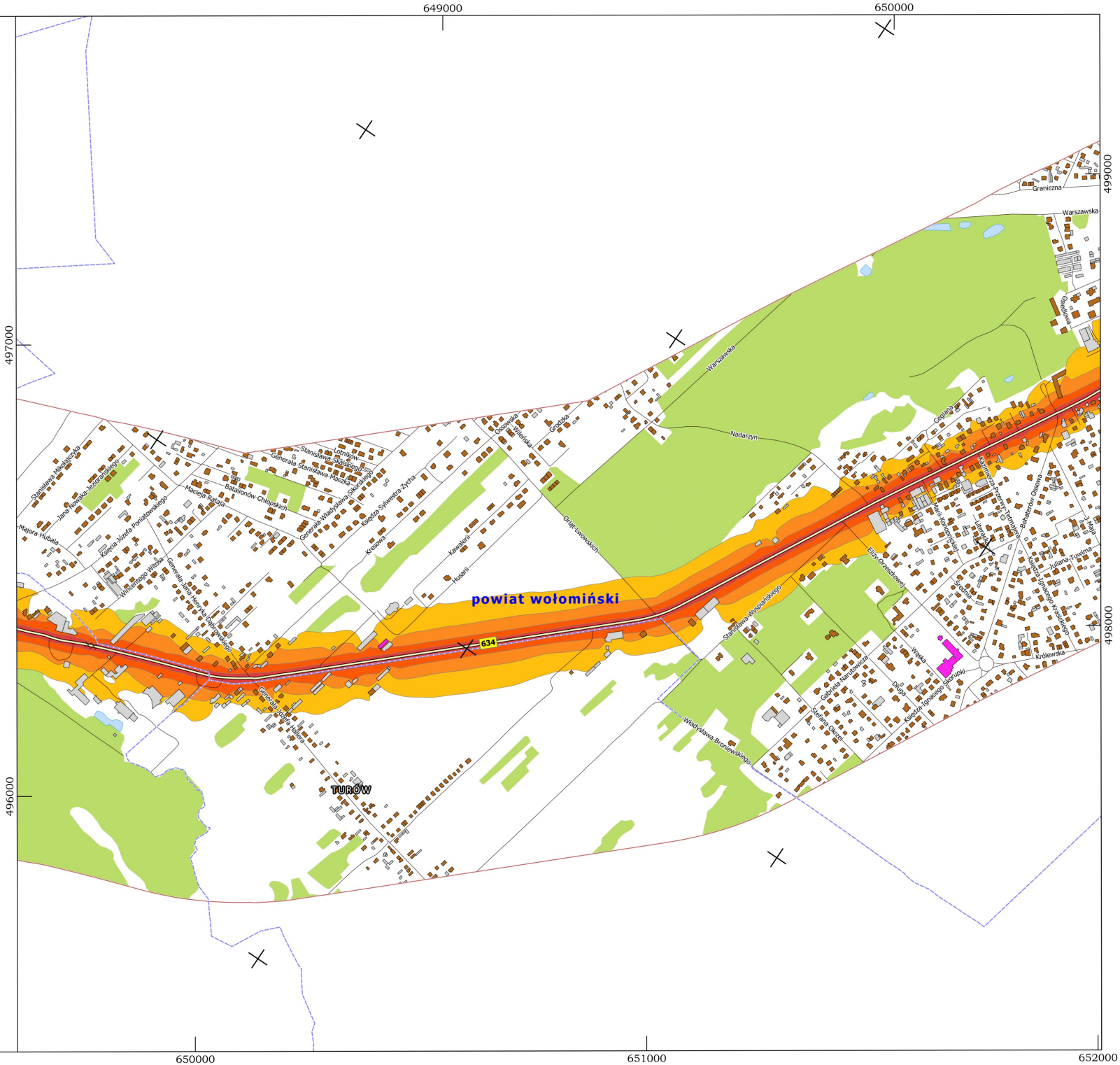

Układ współrzędnych "PL-1992"
Skala 1: 10 000

0 200 400 600 800 m

Zamawiający
Mazowiecki Zarząd Dróg Wojewódzkich
ul. Mazowiecka 14, 00-048 Warszawa

Wykonawca:
LEMITOR Ochrona Środowiska sp. z o.o. sp. k.
ul. Długosza 40, 51-162 Wrocław

Strategiczna mapa hałasu
istniejącego stanu klimatu akustycznego
obszarów położonych w otoczeniu dróg wojewódzkich
województwa mazowieckiego

Mapa imisyjna, wskaźnik L_N

Arkusz 68/174

Legenda

- Granice powiatów
- Jednostki ewidencyjne
- Bufor 600 m
- Analizowane odcinki dróg wojewódzkich
- Pozostałe drogi
- Mosty, wiadukty
- Ekrany akustyczne
- Wody
- Tereny zieleni

Budynki

- szpitali, domów opieki społecznej
- szkół, przedszkoli, żłobków
- mieszkalne
- pozostałe

Przedziały imisji L_N

- 50,0 - 54,9 dB
- 55,0 - 59,9 dB
- 60,0 - 64,9 dB
- 65,0 - 69,9 dB
- 70,0 - 74,9 dB
- ≥75,0 dB



Układ współrzędnych "PL-1992"
Skala 1: 10 000

0 200 400 600 800 m

Zamawiający
Mazowiecki Zarząd Dróg Wojewódzkich
ul. Mazowiecka 14, 00-048 Warszawa

Mazowiecki Zarząd Dróg Wojewódzkich w Warszawie

Wykonawca:
LEMITOR Ochrona Środowiska sp. z o.o. sp. k.
ul. Długosza 40, 51-162 Wrocław

lemitor OCHRONA ŚRODOWISKA

Strategiczna mapa hałasu
istniejącego stanu klimatu akustycznego
obszarów położonych w otoczeniu dróg wojewódzkich
województwa mazowieckiego

Mapa imisyjna, wskaźnik L_N

Arkusz 69/174

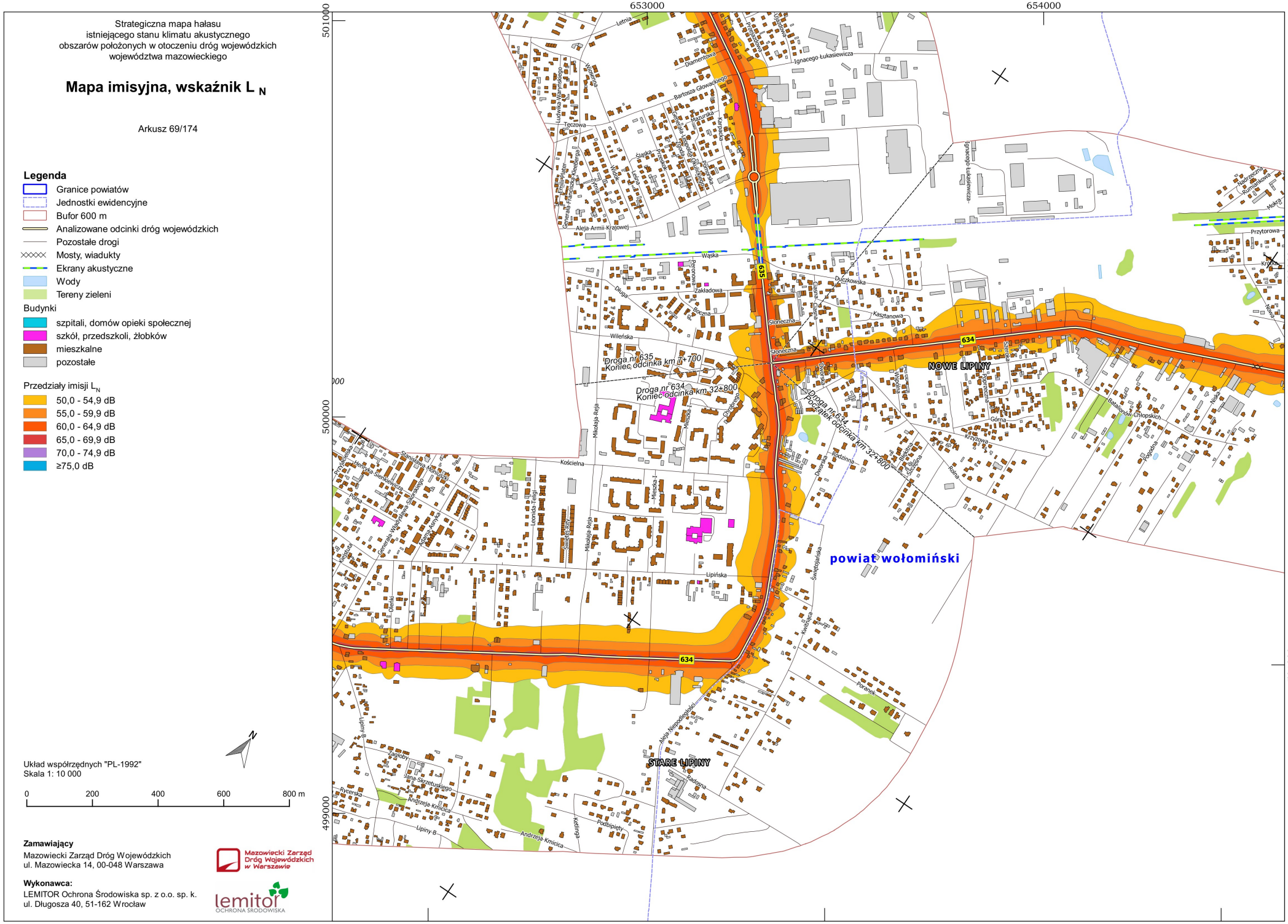

Legenda

- Granice powiatów
- Jednostki ewidencyjne
- Bufor 600 m
- Analizowane odcinki dróg wojewódzkich
- Pozostałe drogi
- Mosty, wiadukty
- Ekrany akustyczne
- Wody
- Tereny zieleni

Budynki

- szpitali, domów opieki społecznej
- szkół, przedszkoli, żłobków
- mieszkalne
- pozostałe

Przedziały imisji L_N

- 50,0 - 54,9 dB
- 55,0 - 59,9 dB
- 60,0 - 64,9 dB
- 65,0 - 69,9 dB
- 70,0 - 74,9 dB
- ≥75,0 dB

Układ współrzędnych "PL-1992"
Skala 1: 10 000

0 200 400 600 800 m

Zamawiający
Mazowiecki Zarząd Dróg Wojewódzkich
ul. Mazowiecka 14, 00-048 Warszawa

Mazowiecki Zarząd Dróg Wojewódzkich w Warszawie

Wykonawca:
LEMITOR Ochrona Środowiska sp. z o.o. sp. k.
ul. Długosza 40, 51-162 Wrocław

lemitor OCHRONA ŚRODOWISKA

Strategiczna mapa hałasu
istniejącego stanu klimatu akustycznego
obszarów położonych w otoczeniu dróg wojewódzkich
województwa mazowieckiego

Mapa imisyjna, wskaźnik L_N

Arkusz 70/174

Legenda

- Granice powiatów
- Jednostki ewidencyjne
- Bufor 600 m
- Analizowane odcinki dróg wojewódzkich
- Pozostałe drogi
- Mosty, wiadukty
- Ekrany akustyczne
- Wody
- Tereny zieleni

Budynki

- szpitali, domów opieki społecznej
- szkół, przedszkoli, żłobków
- mieszkalne
- pozostałe

Przedziały imisji L_N

- 50,0 - 54,9 dB
- 55,0 - 59,9 dB
- 60,0 - 64,9 dB
- 65,0 - 69,9 dB
- 70,0 - 74,9 dB
- ≥75,0 dB

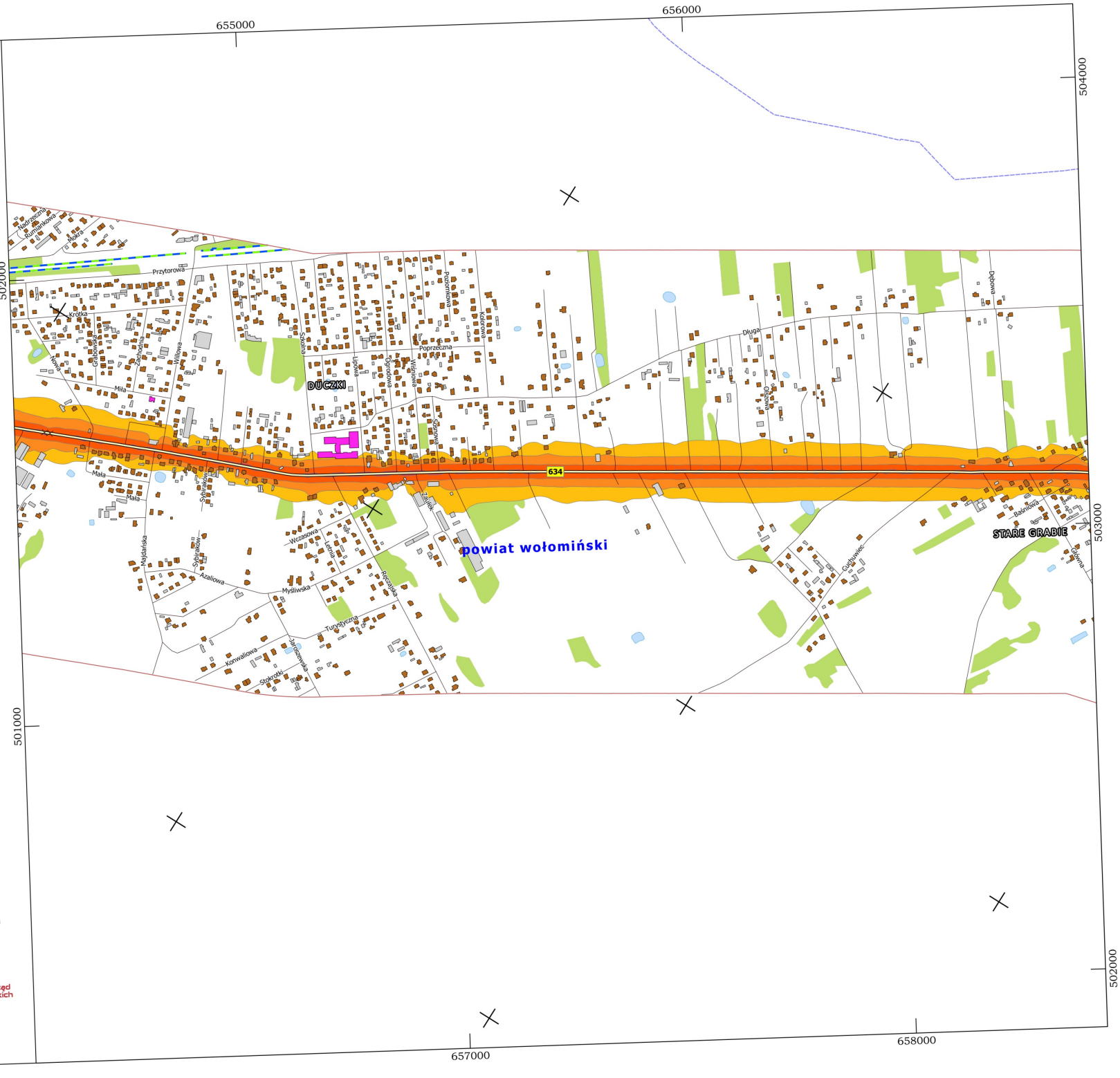

Układ współrzędnych "PL-1992"
Skala 1: 10 000

0 200 400 600 800 m

Zamawiający
Mazowiecki Zarząd Dróg Wojewódzkich
ul. Mazowiecka 14, 00-048 Warszawa

Wykonawca:
LEMITOR Ochrona Środowiska sp. z o.o. sp. k.
ul. Długosza 40, 51-162 Wrocław

Strategiczna mapa hałasu
istniejącego stanu klimatu akustycznego
obszarów położonych w otoczeniu dróg wojewódzkich
województwa mazowieckiego

Mapa imisyjna, wskaźnik L_N

Arkusz 71/174

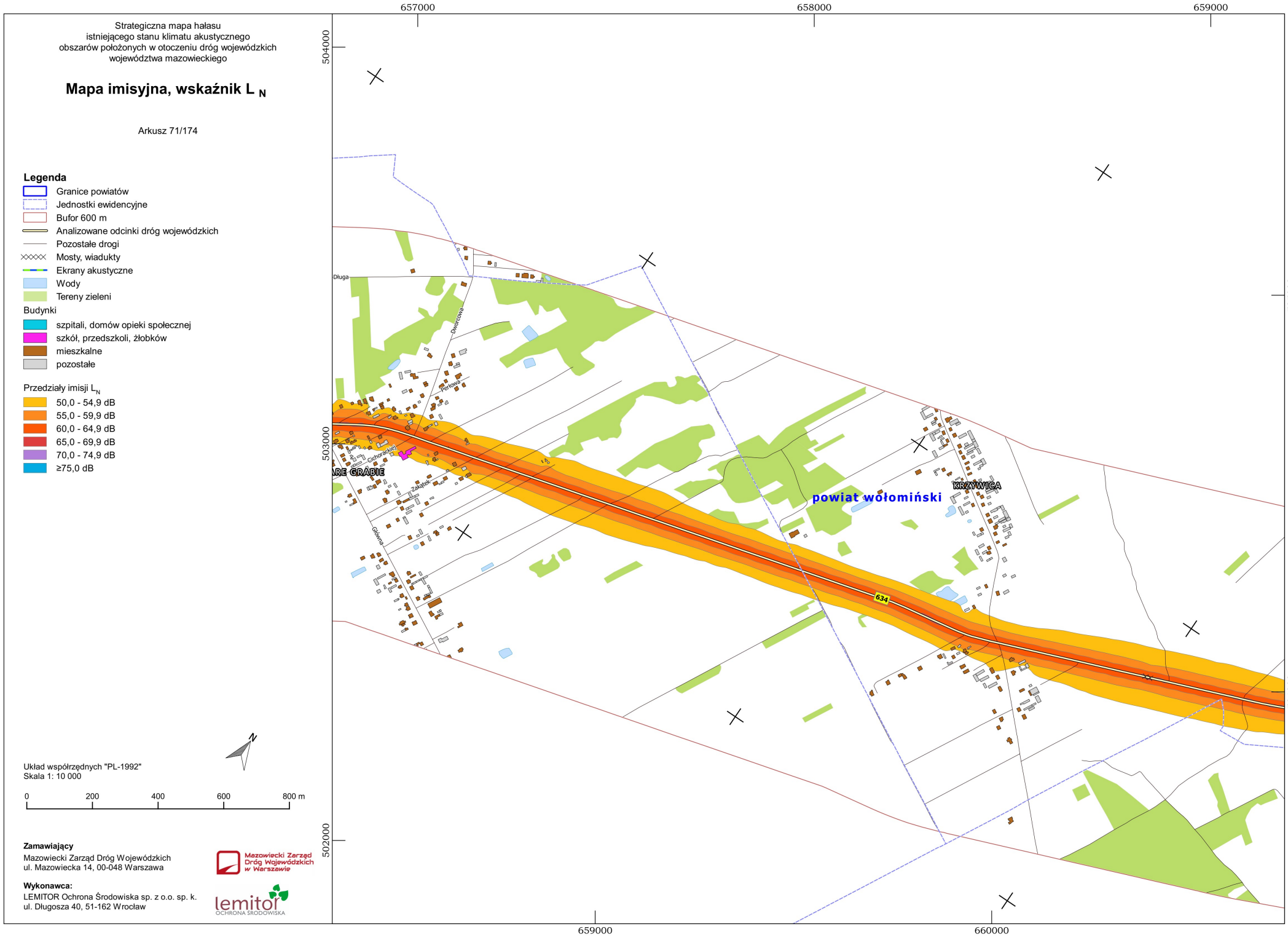

Legenda

- Granice powiatów
- Jednostki ewidencyjne
- Bufor 600 m
- Analizowane odcinki dróg wojewódzkich
- Pozostałe drogi
- Mosty, wiadukty
- Ekrany akustyczne
- Wody
- Tereny zieleni

Budynki

- szpitali, domów opieki społecznej
- szkół, przedszkoli, żłobków
- mieszkalne
- pozostałe

Przedziały imisji L_N

- 50,0 - 54,9 dB
- 55,0 - 59,9 dB
- 60,0 - 64,9 dB
- 65,0 - 69,9 dB
- 70,0 - 74,9 dB
- ≥75,0 dB

Układ współrzędnych "PL-1992"
Skala 1: 10 000

0 200 400 600 800 m

Zamawiający
Mazowiecki Zarząd Dróg Wojewódzkich
ul. Mazowiecka 14, 00-048 Warszawa

Wykonawca:
LEMITOR Ochrona Środowiska sp. z o.o. sp. k.
ul. Długosza 40, 51-162 Wrocław

Strategiczna mapa hałasu
istniejącego stanu klimatu akustycznego
obszarów położonych w otoczeniu dróg wojewódzkich
województwa mazowieckiego

Mapa imisyjna, wskaźnik L_N

Arkusz 72/174

Legenda

- Granice powiatów
- Jednostki ewidencyjne
- Bufor 600 m
- Analizowane odcinki dróg wojewódzkich
- Pozostałe drogi
- Mosty, wiadukty
- Ekrany akustyczne
- Wody
- Tereny zieleni

Budynki

- szpitali, domów opieki społecznej
- szkół, przedszkoli, żłobków
- mieszkalne
- pozostałe

Przedziały imisji L_N

- 50,0 - 54,9 dB
- 55,0 - 59,9 dB
- 60,0 - 64,9 dB
- 65,0 - 69,9 dB
- 70,0 - 74,9 dB
- ≥75,0 dB

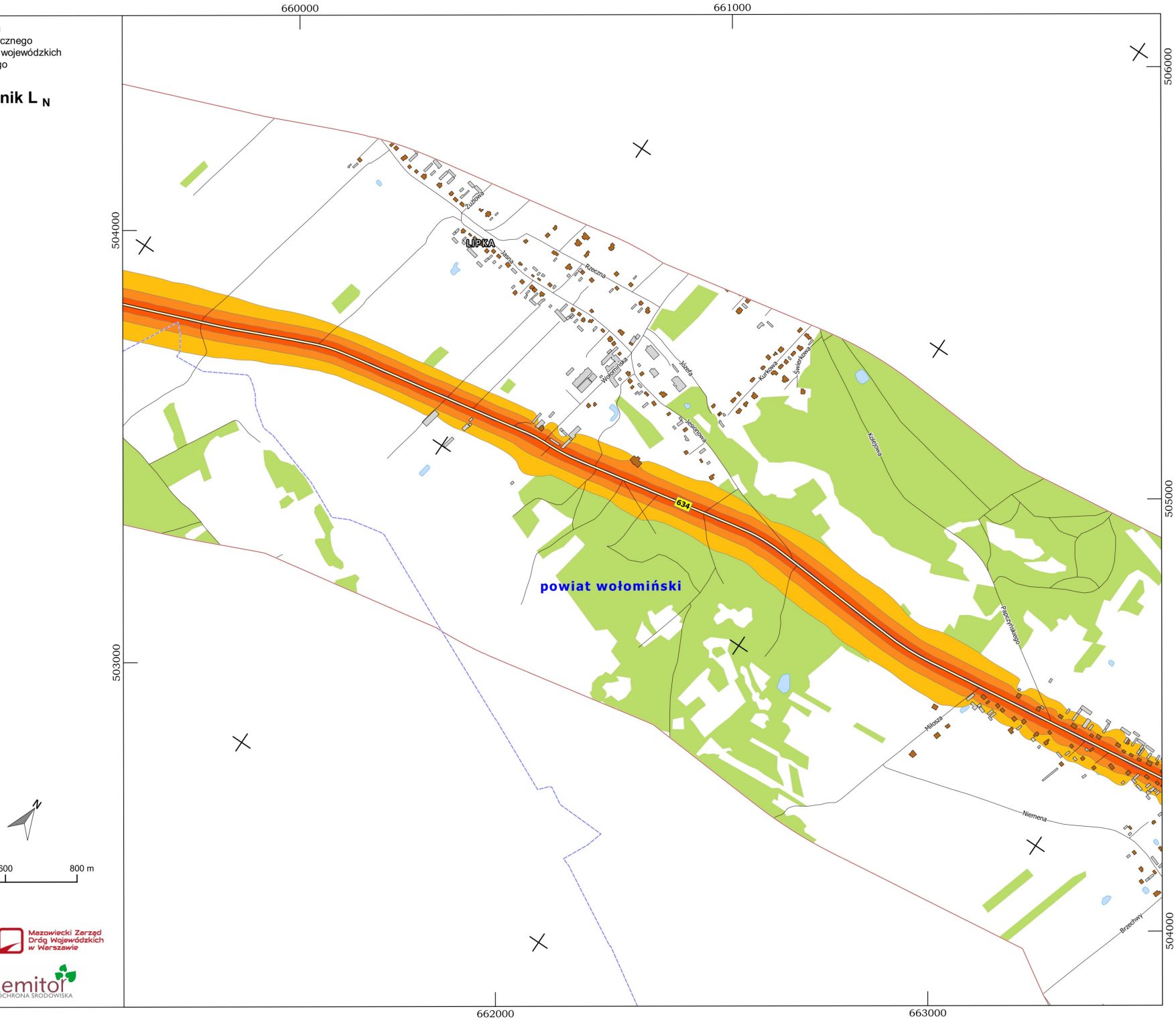

Układ współrzędnych "PL-1992"
Skala 1: 10 000

0 200 400 600 800 m

Zamawiający
Mazowiecki Zarząd Dróg Wojewódzkich
ul. Mazowiecka 14, 00-048 Warszawa

Wykonawca:
LEMITOR Ochrona Środowiska sp. z o.o. sp. k.
ul. Długosza 40, 51-162 Wrocław

Strategiczna mapa hałasu
istniejącego stanu klimatu akustycznego
obszarów położonych w otoczeniu dróg wojewódzkich
województwa mazowieckiego

Mapa imisyjna, wskaźnik L_N

Arkusz 73/174

Legenda

- Granice powiatów
- Jednostki ewidencyjne
- Bufor 600 m
- Analizowane odcinki dróg wojewódzkich
- Pozostałe drogi
- Mosty, wiadukty
- Ekrany akustyczne
- Wody
- Tereny zieleni

Budynki

- szpitali, domów opieki społecznej
- szkół, przedszkoli, żłobków
- mieszkalne
- pozostałe

Przedziały imisji L_N

- 50,0 - 54,9 dB
- 55,0 - 59,9 dB
- 60,0 - 64,9 dB
- 65,0 - 69,9 dB
- 70,0 - 74,9 dB
- ≥75,0 dB

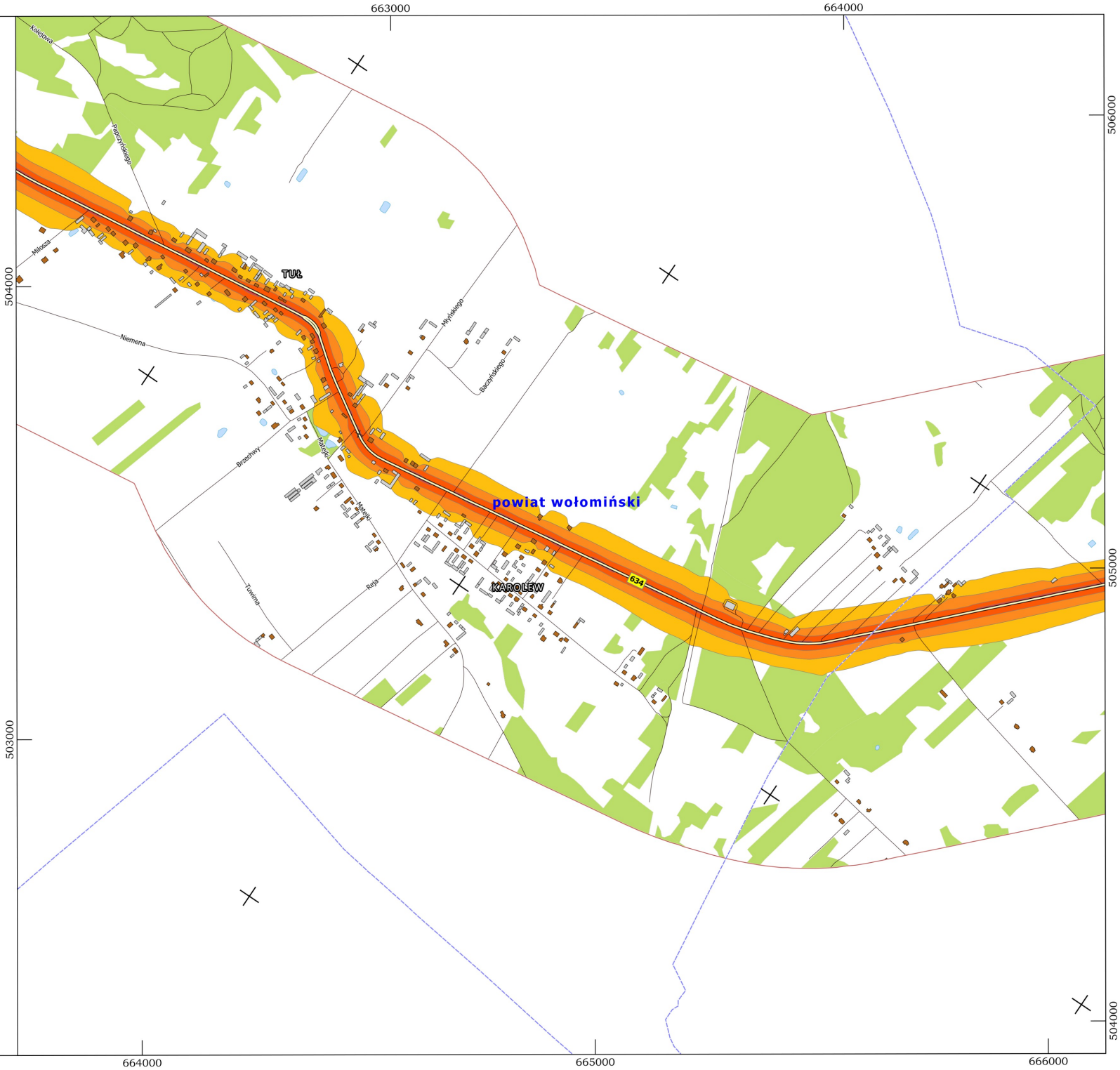

Układ współrzędnych "PL-1992"
Skala 1: 10 000

0 200 400 600 800 m

Zamawiający
Mazowiecki Zarząd Dróg Wojewódzkich
ul. Mazowiecka 14, 00-048 Warszawa

Wykonawca:
LEMITOR Ochrona Środowiska sp. z o.o. sp. k.
ul. Długosza 40, 51-162 Wrocław

Strategiczna mapa hałasu
istniejącego stanu klimatu akustycznego
obszarów położonych w otoczeniu dróg wojewódzkich
województwa mazowieckiego

Mapa imisyjna, wskaźnik L_N

Arkusz 74/174

Legenda

- Granice powiatów
- Jednostki ewidencyjne
- Bufor 600 m
- Analizowane odcinki dróg wojewódzkich
- Pozostałe drogi
- Mosty, wiadukty
- Ekrany akustyczne
- Wody
- Tereny zieleni

Budynki

- szpitali, domów opieki społecznej
- szkół, przedszkoli, żłobków
- mieszkalne
- pozostałe

Przedziały imisji L_N

- 50,0 - 54,9 dB
- 55,0 - 59,9 dB
- 60,0 - 64,9 dB
- 65,0 - 69,9 dB
- 70,0 - 74,9 dB
- ≥75,0 dB

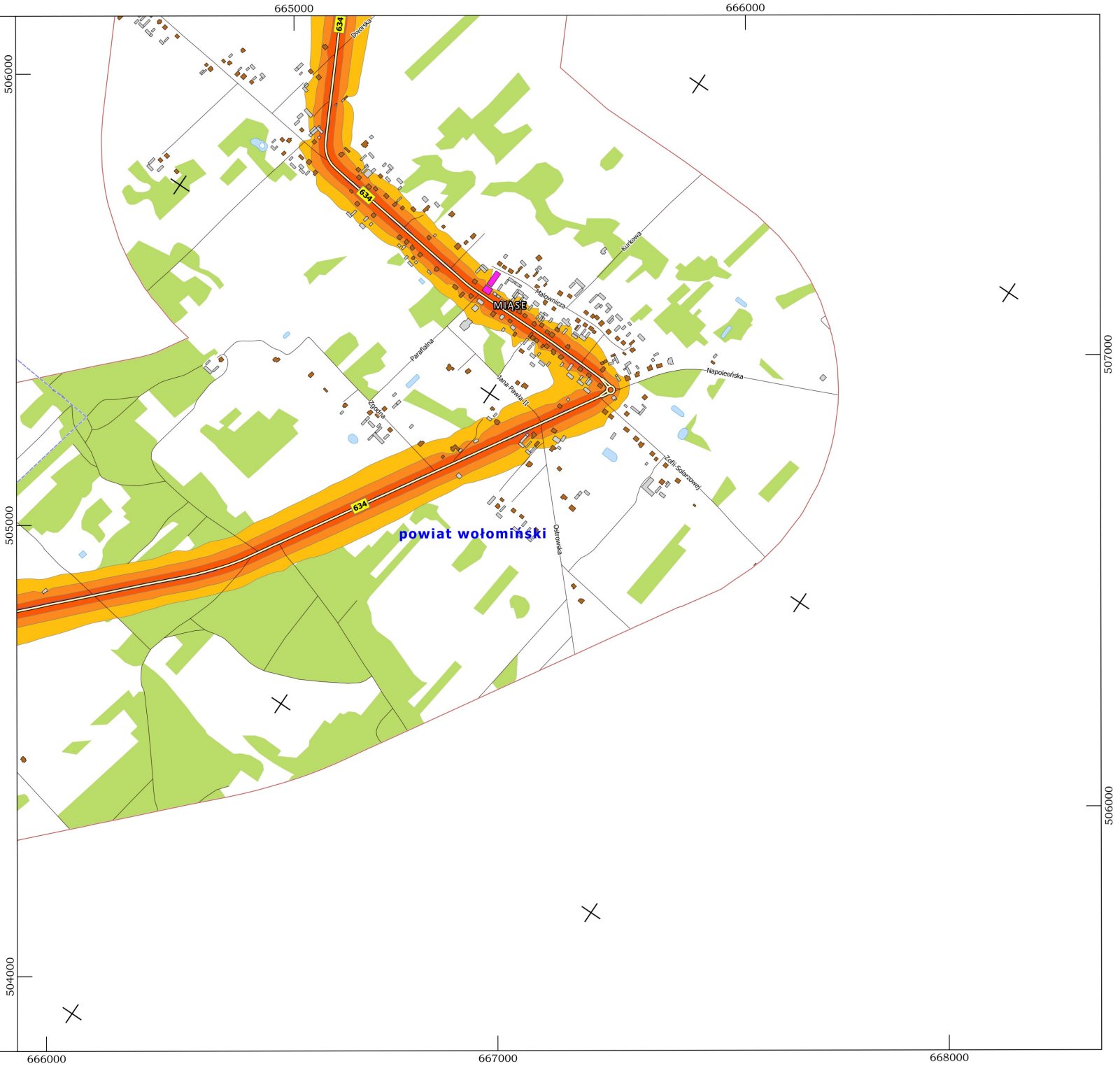

Układ współrzędnych "PL-1992"
Skala 1: 10 000

0 200 400 600 800 m

Zamawiający
Mazowiecki Zarząd Dróg Wojewódzkich
ul. Mazowiecka 14, 00-048 Warszawa

Wykonawca:
LEMITOR Ochrona Środowiska sp. z o.o. sp. k.
ul. Długosza 40, 51-162 Wrocław

Strategiczna mapa hałasu
istniejącego stanu klimatu akustycznego
obszarów położonych w otoczeniu dróg wojewódzkich
województwa mazowieckiego

Mapa imisyjna, wskaźnik L_N

Arkusz 75/174

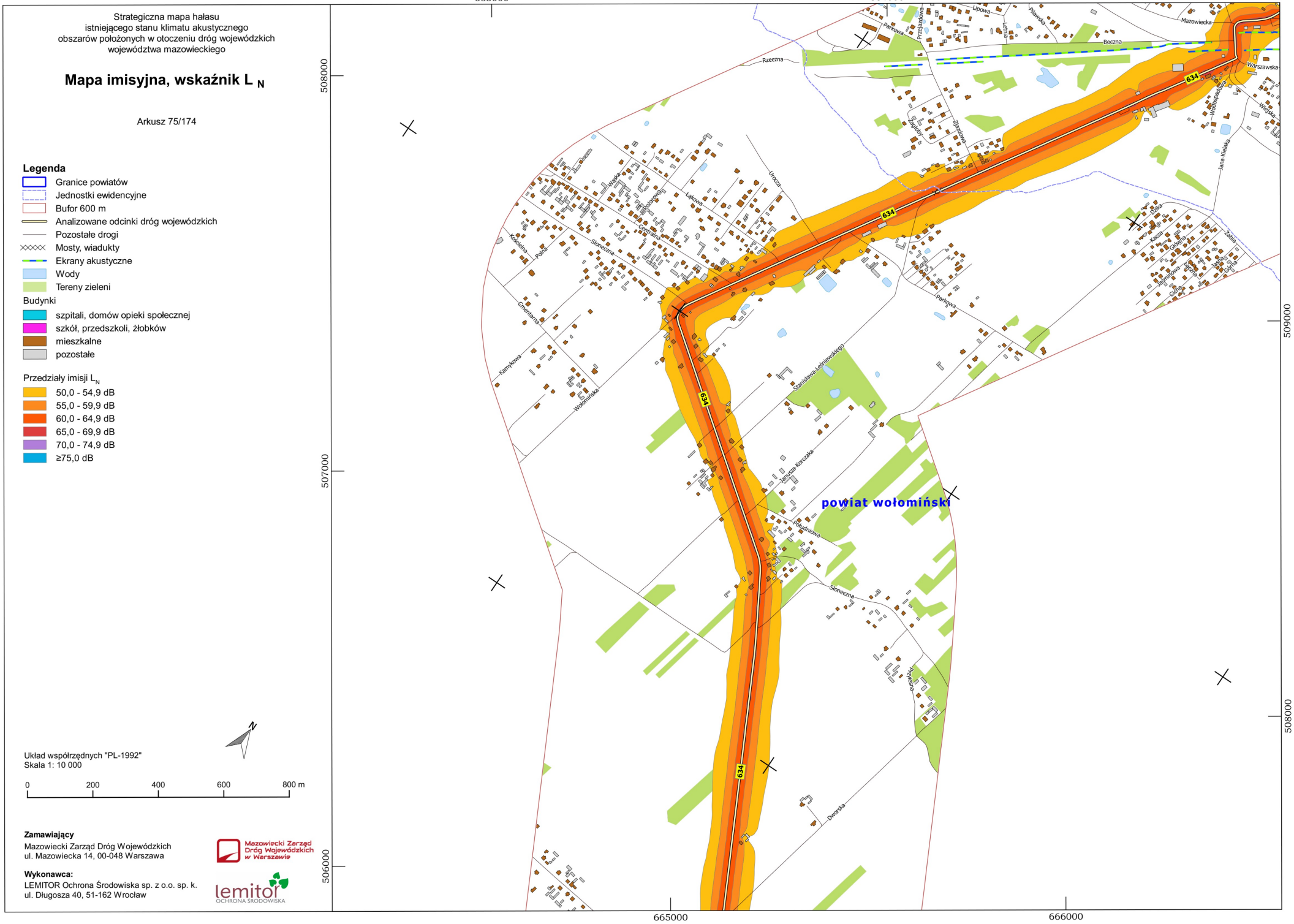
663000
664000
665000
666000
508000
507000
506000
509000
508000
634
powiat wołomiński
Rzeczna
Parkowa
Przejazdowa
Lipowa
Letnia
Piłsudskiego
Mazowiecka
Boczna
Warszawska
Wiejska
Jana Kilińskiego
Żagleby
Żagleby
Żagleby

Strategiczna mapa hałasu
istniejącego stanu klimatu akustycznego
obszarów położonych w otoczeniu dróg wojewódzkich
województwa mazowieckiego

Mapa imisyjna, wskaźnik L_N

Arkusz 76/174

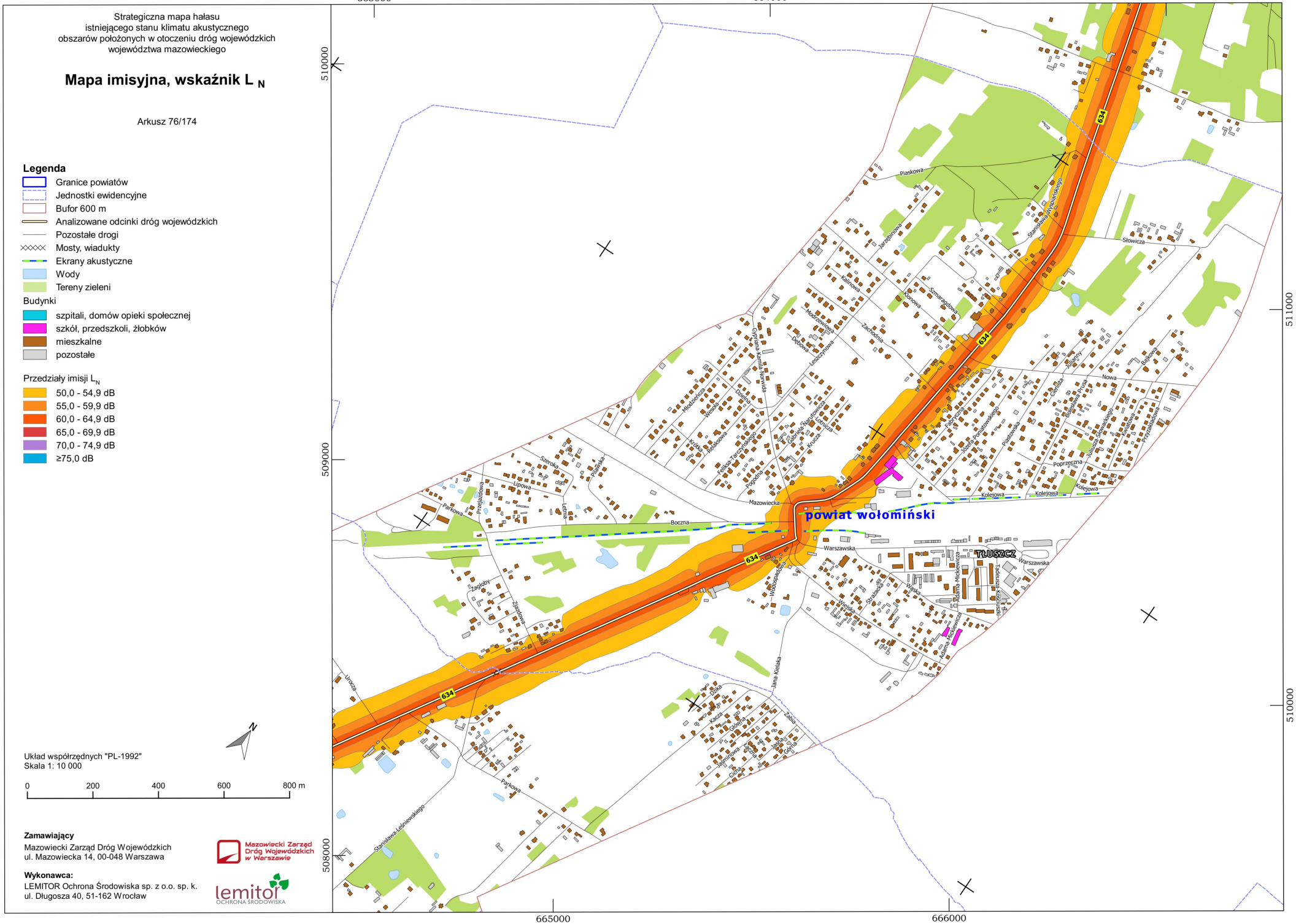

Legenda

- Granice powiatów
- Jednostki ewidencyjne
- Bufor 600 m
- Analizowane odcinki dróg wojewódzkich
- Pozostałe drogi
- Mosty, wiadukty
- Ekrany akustyczne
- Wody
- Tereny zieleni

Budynki

- szpitali, domów opieki społecznej
- szkół, przedszkoli, żłobków
- mieszkalne
- pozostałe

Przedziały imisji L_N

- 50,0 - 54,9 dB
- 55,0 - 59,9 dB
- 60,0 - 64,9 dB
- 65,0 - 69,9 dB
- 70,0 - 74,9 dB
- ≥75,0 dB

Układ współrzędnych "PL-1992"
Skala 1: 10 000

0 200 400 600 800 m

Zamawiający
Mazowiecki Zarząd Dróg Wojewódzkich
ul. Mazowiecka 14, 00-048 Warszawa

Wykonawca:
LEMITOR Ochrona Środowiska sp. z o.o. sp. k.
ul. Długosza 40, 51-162 Wrocław

Strategiczna mapa hałasu
istniejącego stanu klimatu akustycznego
obszarów położonych w otoczeniu dróg wojewódzkich
województwa mazowieckiego

Mapa imisyjna, wskaźnik L_N

Arkusz 77/174

Legenda

- Granice powiatów
- Jednostki ewidencyjne
- Bufor 600 m
- Analizowane odcinki dróg wojewódzkich
- Pozostałe drogi
- Mosty, wiadukty
- Ekrany akustyczne
- Wody
- Tereny zieleni

Budynki

- szpitali, domów opieki społecznej
- szkół, przedszkoli, żłobków
- mieszkalne
- pozostałe

Przedziały imisji L_N

- 50,0 - 54,9 dB
- 55,0 - 59,9 dB
- 60,0 - 64,9 dB
- 65,0 - 69,9 dB
- 70,0 - 74,9 dB
- ≥75,0 dB

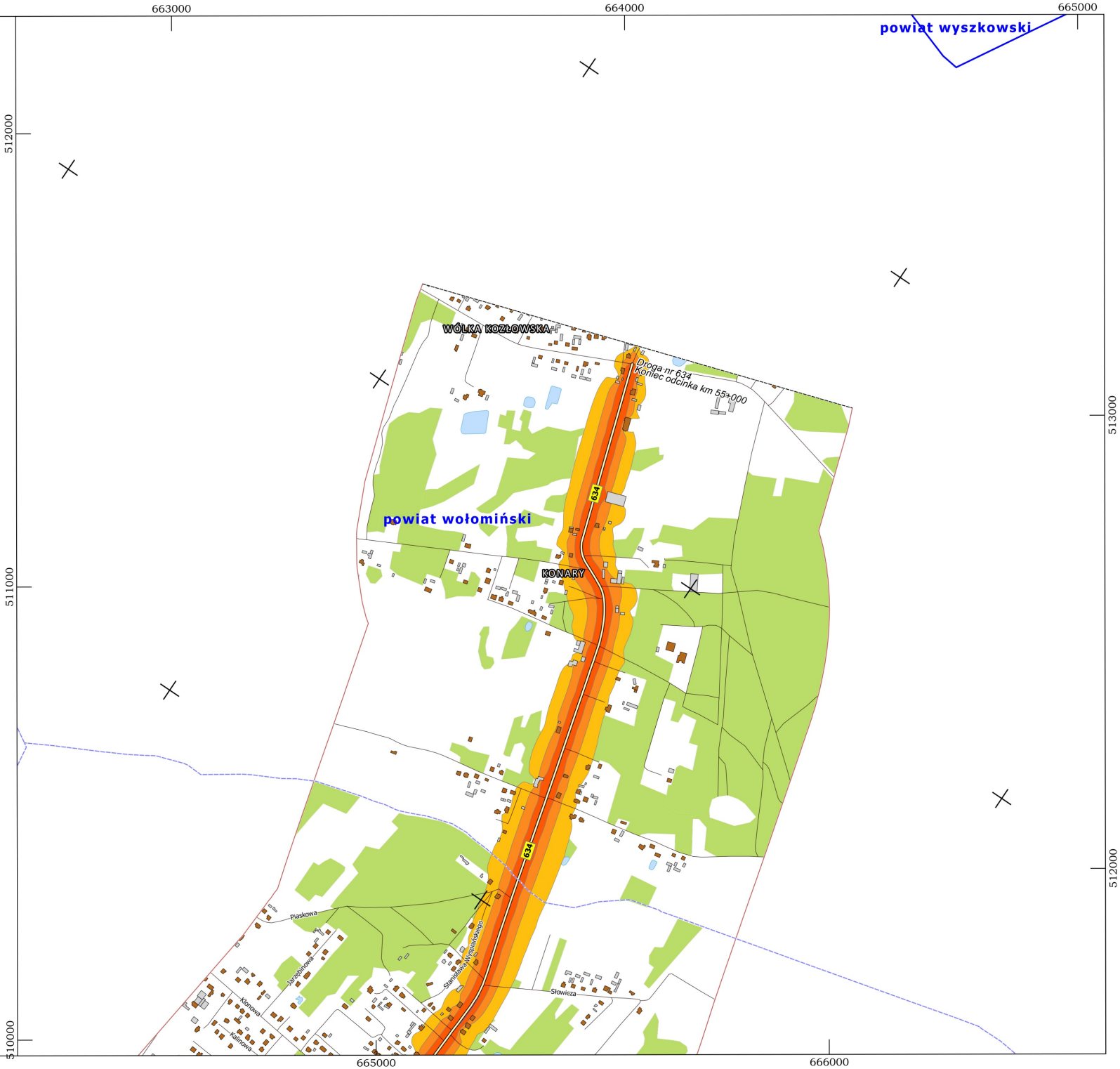

Układ współrzędnych "PL-1992"
Skala 1: 10 000

0 200 400 600 800 m

Zamawiający
Mazowiecki Zarząd Dróg Wojewódzkich
ul. Mazowiecka 14, 00-048 Warszawa

Wykonawca:
LEMITOR Ochrona Środowiska sp. z o.o. sp. k.
ul. Długosza 40, 51-162 Wrocław

Strategiczna mapa hałasu
istniejącego stanu klimatu akustycznego
obszarów położonych w otoczeniu dróg wojewódzkich
województwa mazowieckiego

Mapa imisyjna, wskaźnik L_N

Arkusz 78/174

Legenda

- Granice powiatów
- Jednostki ewidencyjne
- Bufor 600 m
- Analizowane odcinki dróg wojewódzkich
- Pozostałe drogi
- Mosty, wiadukty
- Ekrany akustyczne
- Wody
- Tereny zieleni

Budynki

- szpitali, domów opieki społecznej
- szkół, przedszkoli, żłobków
- mieszkalne
- pozostałe

Przedziały imisji L_N

- 50,0 - 54,9 dB
- 55,0 - 59,9 dB
- 60,0 - 64,9 dB
- 65,0 - 69,9 dB
- 70,0 - 74,9 dB
- ≥75,0 dB

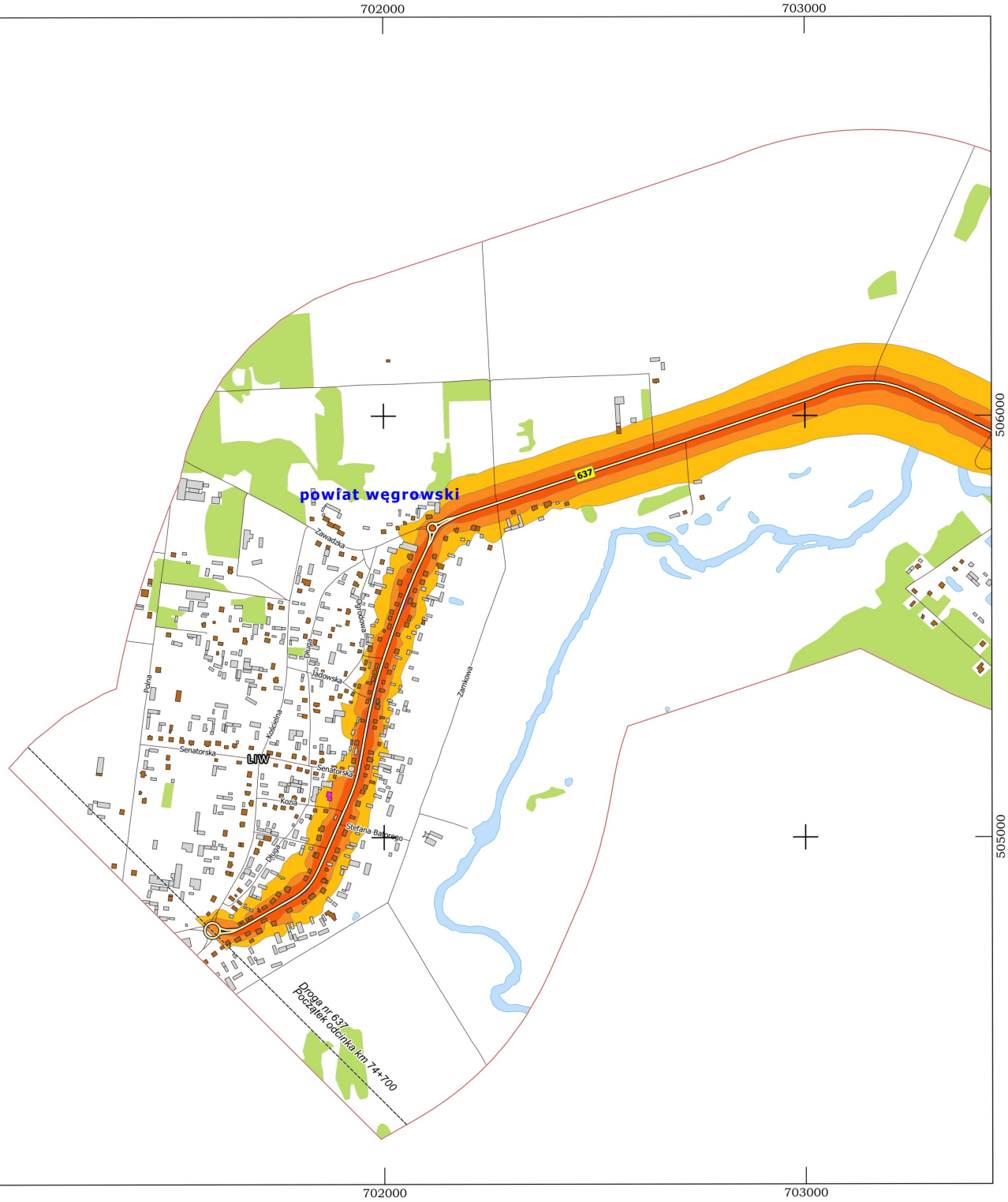

N

Układ współrzędnych "PL-1992"
Skala 1: 10 000

0 200 400 600 800 m

Zamawiający
Mazowiecki Zarząd Dróg Wojewódzkich
ul. Mazowiecka 14, 00-048 Warszawa

Wykonawca:
LEMITOR Ochrona Środowiska sp. z o.o. sp. k.
ul. Długosza 40, 51-162 Wrocław

Strategiczna mapa hałasu
istniejącego stanu klimatu akustycznego
obszarów położonych w otoczeniu dróg wojewódzkich
województwa mazowieckiego

Mapa imisyjna, wskaźnik L_N

Arkusz 79/174

Legenda

- Granice powiatów
- Jednostki ewidencyjne
- Bufor 600 m
- Analizowane odcinki dróg wojewódzkich
- Pozostałe drogi
- Mosty, wiadukty
- Ekrany akustyczne
- Wody
- Tereny zieleni

Budynki

- szpitali, domów opieki społecznej
- szkół, przedszkoli, żłobków
- mieszkalne
- pozostałe

Przedziały imisji L_N

- 50,0 - 54,9 dB
- 55,0 - 59,9 dB
- 60,0 - 64,9 dB
- 65,0 - 69,9 dB
- 70,0 - 74,9 dB
- ≥75,0 dB

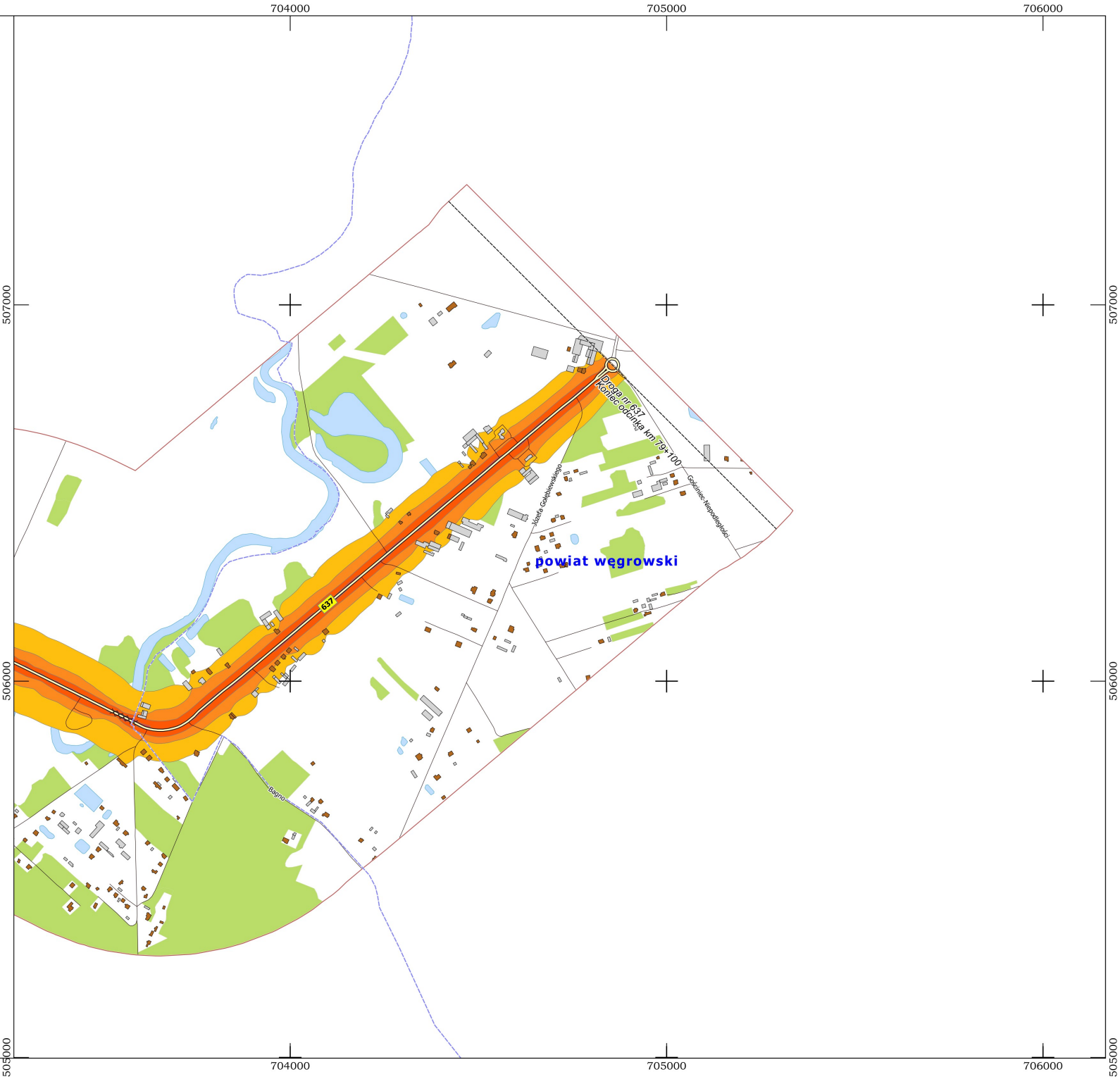

Układ współrzędnych "PL-1992"
Skala 1: 10 000

0 200 400 600 800 m

Zamawiający
Mazowiecki Zarząd Dróg Wojewódzkich
ul. Mazowiecka 14, 00-048 Warszawa

Wykonawca:
LEMITOR Ochrona Środowiska sp. z o.o. sp. k.
ul. Długosza 40, 51-162 Wrocław

Strategiczna mapa hałasu
istniejącego stanu klimatu akustycznego
obszarów położonych w otoczeniu dróg wojewódzkich
województwa mazowieckiego

Mapa imisyjna, wskaźnik L_N

Arkusz 80/174

Legenda

- Granice powiatów
- Jednostki ewidencyjne
- Bufor 600 m
- Analizowane odcinki dróg wojewódzkich
- Pozostałe drogi
- Mosty, wiadukty
- Ekrany akustyczne
- Wody
- Tereny zieleni

Budynki

- szpitali, domów opieki społecznej
- szkół, przedszkoli, żłobków
- mieszkalne
- pozostałe

Przedziały imisji L_N

- 50,0 - 54,9 dB
- 55,0 - 59,9 dB
- 60,0 - 64,9 dB
- 65,0 - 69,9 dB
- 70,0 - 74,9 dB
- ≥75,0 dB

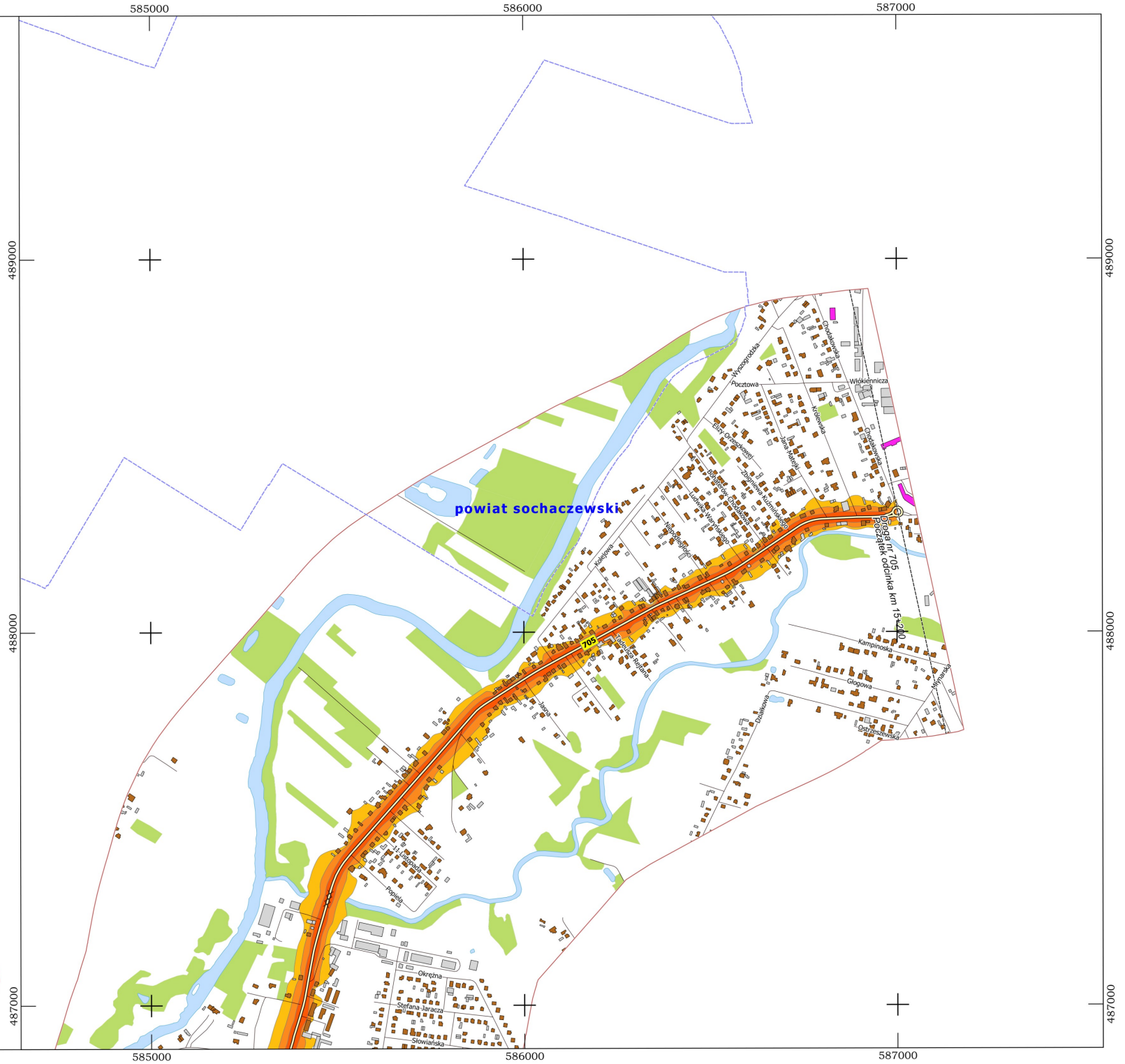

Zamawiający
Mazowiecki Zarząd Dróg Wojewódzkich
ul. Mazowiecka 14, 00-048 Warszawa

Wykonawca:
LEMITOR Ochrona Środowiska sp. z o.o. sp. k.
ul. Długosza 40, 51-162 Wrocław

Strategiczna mapa hałasu
istniejącego stanu klimatu akustycznego
obszarów położonych w otoczeniu dróg wojewódzkich
województwa mazowieckiego

Mapa imisyjna, wskaźnik L_N

Arkusz 81/174

Legenda

- Granice powiatów
- Jednostki ewidencyjne
- Bufor 600 m
- Analizowane odcinki dróg wojewódzkich
- Pozostałe drogi
- Mosty, wiadukty
- Ekrany akustyczne
- Wody
- Tereny zieleni

Budynki

- szpitali, domów opieki społecznej
- szkół, przedszkoli, żłobków
- mieszkalne
- pozostałe

Przedziały imisji L_N

- 50,0 - 54,9 dB
- 55,0 - 59,9 dB
- 60,0 - 64,9 dB
- 65,0 - 69,9 dB
- 70,0 - 74,9 dB
- ≥75,0 dB

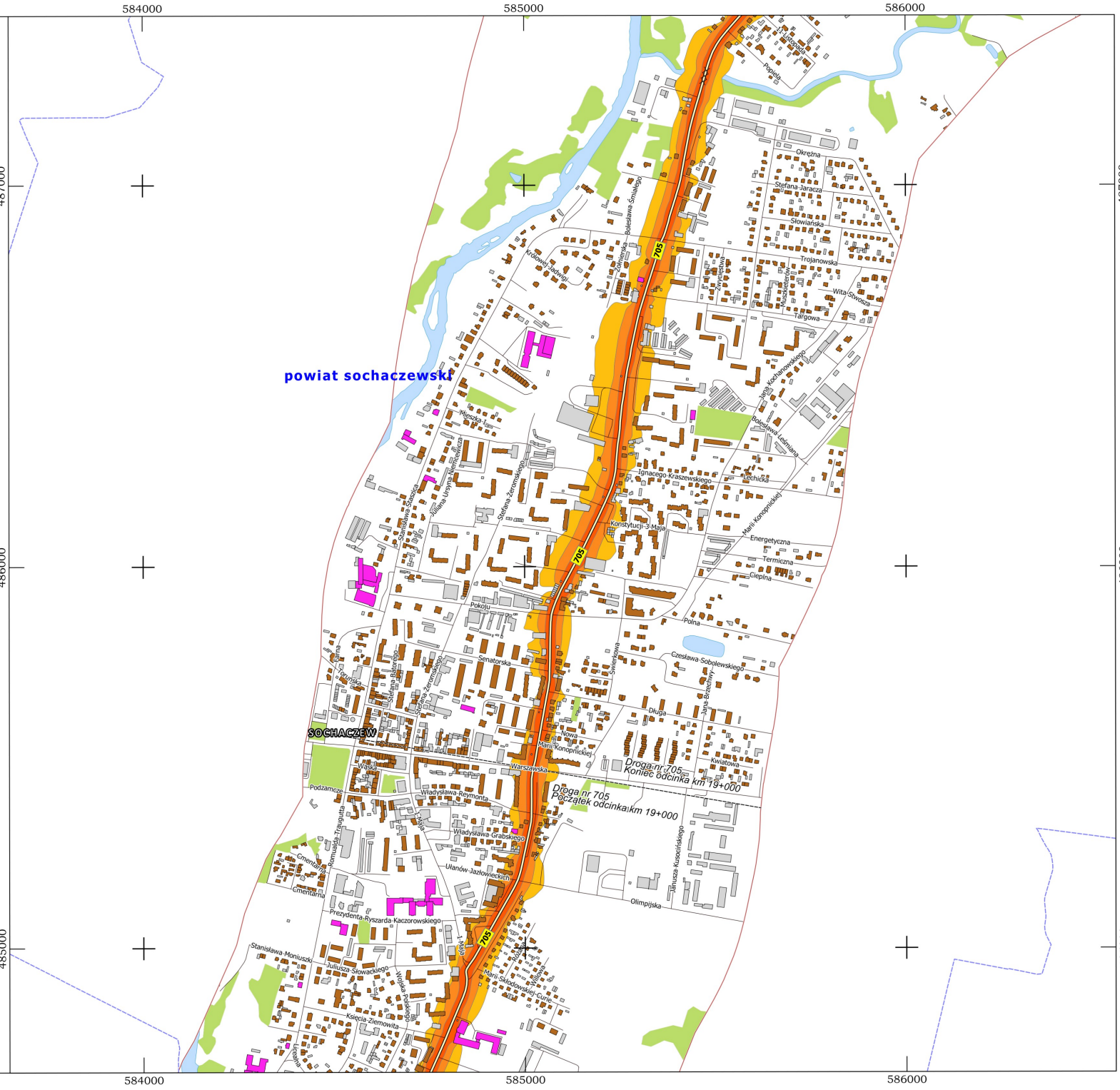

Układ współrzędnych "PL-1992"
Skala 1: 10 000

Zamawiający
Mazowiecki Zarząd Dróg Wojewódzkich
ul. Mazowiecka 14, 00-048 Warszawa

Wykonawca:
LEMITOR Ochrona Środowiska sp. z o.o. sp. k.
ul. Długosza 40, 51-162 Wrocław

Strategiczna mapa hałasu
istniejącego stanu klimatu akustycznego
obszarów położonych w otoczeniu dróg wojewódzkich
województwa mazowieckiego

Mapa imisyjna, wskaźnik L_N

Arkusz 82/174

Legenda

- Granice powiatów
- Jednostki ewidencyjne
- Bufor 600 m
- Analizowane odcinki dróg wojewódzkich
- Pozostałe drogi
- Mosty, wiadukty
- Ekrany akustyczne
- Wody
- Tereny zieleni

Budynki

- szpitali, domów opieki społecznej
- szkół, przedszkoli, żłobków
- mieszkalne
- pozostałe

Przedziały imisji L_N

- 50,0 - 54,9 dB
- 55,0 - 59,9 dB
- 60,0 - 64,9 dB
- 65,0 - 69,9 dB
- 70,0 - 74,9 dB
- ≥75,0 dB



N

Układ współrzędnych "PL-1992"
Skala 1: 10 000

0 200 400 600 800 m

Zamawiający
Mazowiecki Zarząd Dróg Wojewódzkich
ul. Mazowiecka 14, 00-048 Warszawa

Wykonawca:
LEMITOR Ochrona Środowiska sp. z o.o. sp. k.
ul. Długosza 40, 51-162 Wrocław

Strategiczna mapa hałasu
istniejącego stanu klimatu akustycznego
obszarów położonych w otoczeniu dróg wojewódzkich
województwa mazowieckiego

Mapa imisyjna, wskaźnik L_N

Arkusz 83/174

Legenda

- Granice powiatów
- Jednostki ewidencyjne
- Bufor 600 m
- Analizowane odcinki dróg wojewódzkich
- Pozostałe drogi
- Mosty, wiadukty
- Ekrany akustyczne
- Wody
- Tereny zieleni

Budynki

- szpitali, domów opieki społecznej
- szkół, przedszkoli, żłobków
- mieszkalne
- pozostałe

Przedziały imisji L_N

- 50,0 - 54,9 dB
- 55,0 - 59,9 dB
- 60,0 - 64,9 dB
- 65,0 - 69,9 dB
- 70,0 - 74,9 dB
- ≥75,0 dB

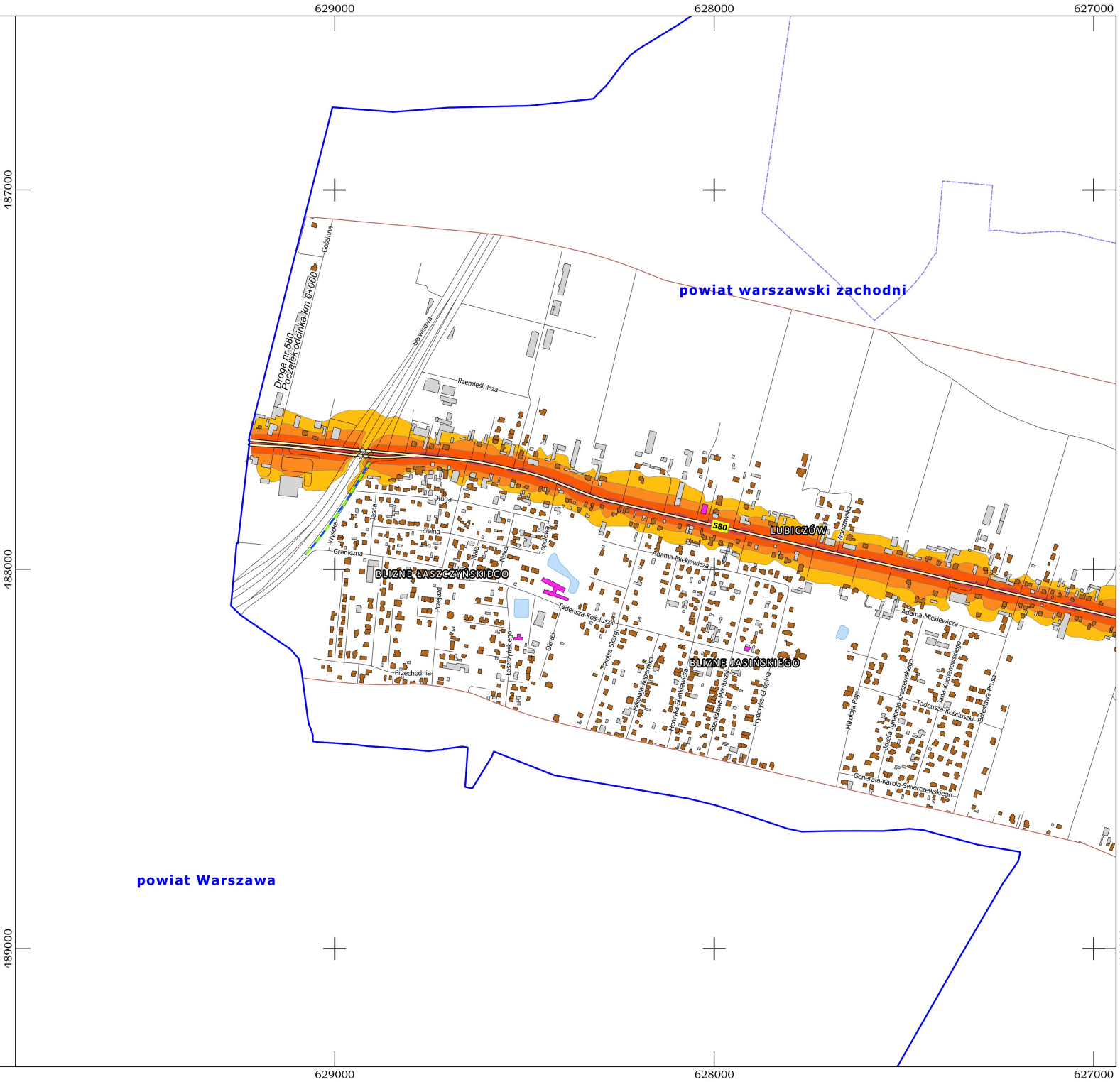

Układ współrzędnych "PL-1992"
Skala 1: 10 000

0 200 400 600 800 m

Zamawiający
Mazowiecki Zarząd Dróg Wojewódzkich
ul. Mazowiecka 14, 00-048 Warszawa

Wykonawca:
LEMITOR Ochrona Środowiska sp. z o.o. sp. k.
ul. Długosza 40, 51-162 Wrocław

Strategiczna mapa hałasu
istniejącego stanu klimatu akustycznego
obszarów położonych w otoczeniu dróg wojewódzkich
województwa mazowieckiego

Mapa imisyjna, wskaźnik L_N

Arkusz 84/174

Legenda

- Granice powiatów
- Jednostki ewidencyjne
- Bufor 600 m
- Analizowane odcinki dróg wojewódzkich
- Pozostałe drogi
- Mosty, wiadukty
- Ekrany akustyczne
- Wody
- Tereny zieleni

Budynki

- szpitali, domów opieki społecznej
- szkół, przedszkoli, żłobków
- mieszkalne
- pozostałe

Przedziały imisji L_N

- 50,0 - 54,9 dB
- 55,0 - 59,9 dB
- 60,0 - 64,9 dB
- 65,0 - 69,9 dB
- 70,0 - 74,9 dB
- ≥75,0 dB

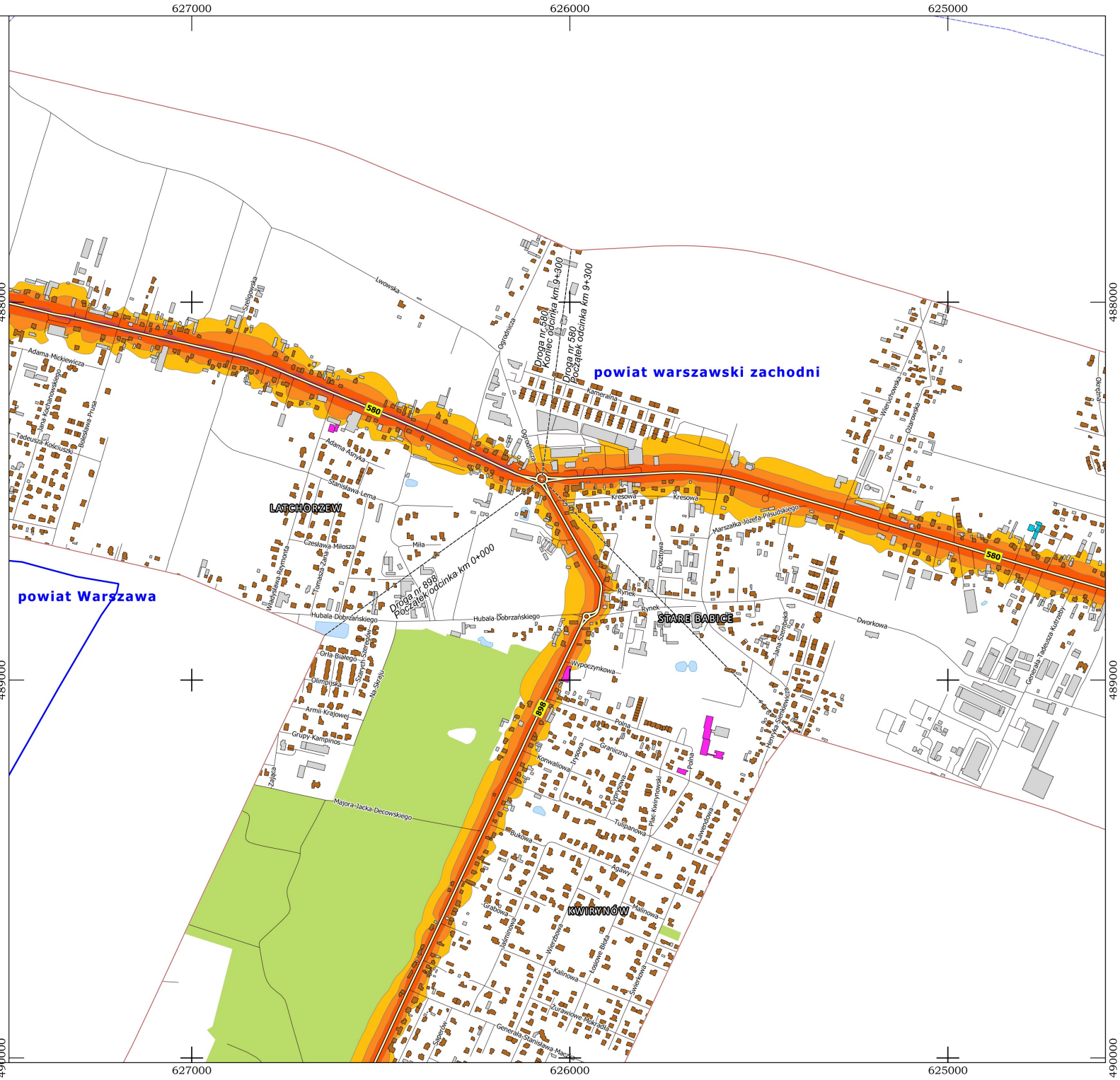

Zamawiający
Mazowiecki Zarząd Dróg Wojewódzkich
ul. Mazowiecka 14, 00-048 Warszawa

Wykonawca:
LEMITOR Ochrona Środowiska sp. z o.o. sp. k.
ul. Długosza 40, 51-162 Wrocław

Strategiczna mapa hałasu
istniejącego stanu klimatu akustycznego
obszarów położonych w otoczeniu dróg wojewódzkich
województwa mazowieckiego

Mapa imisyjna, wskaźnik L_N

Arkusz 85/174

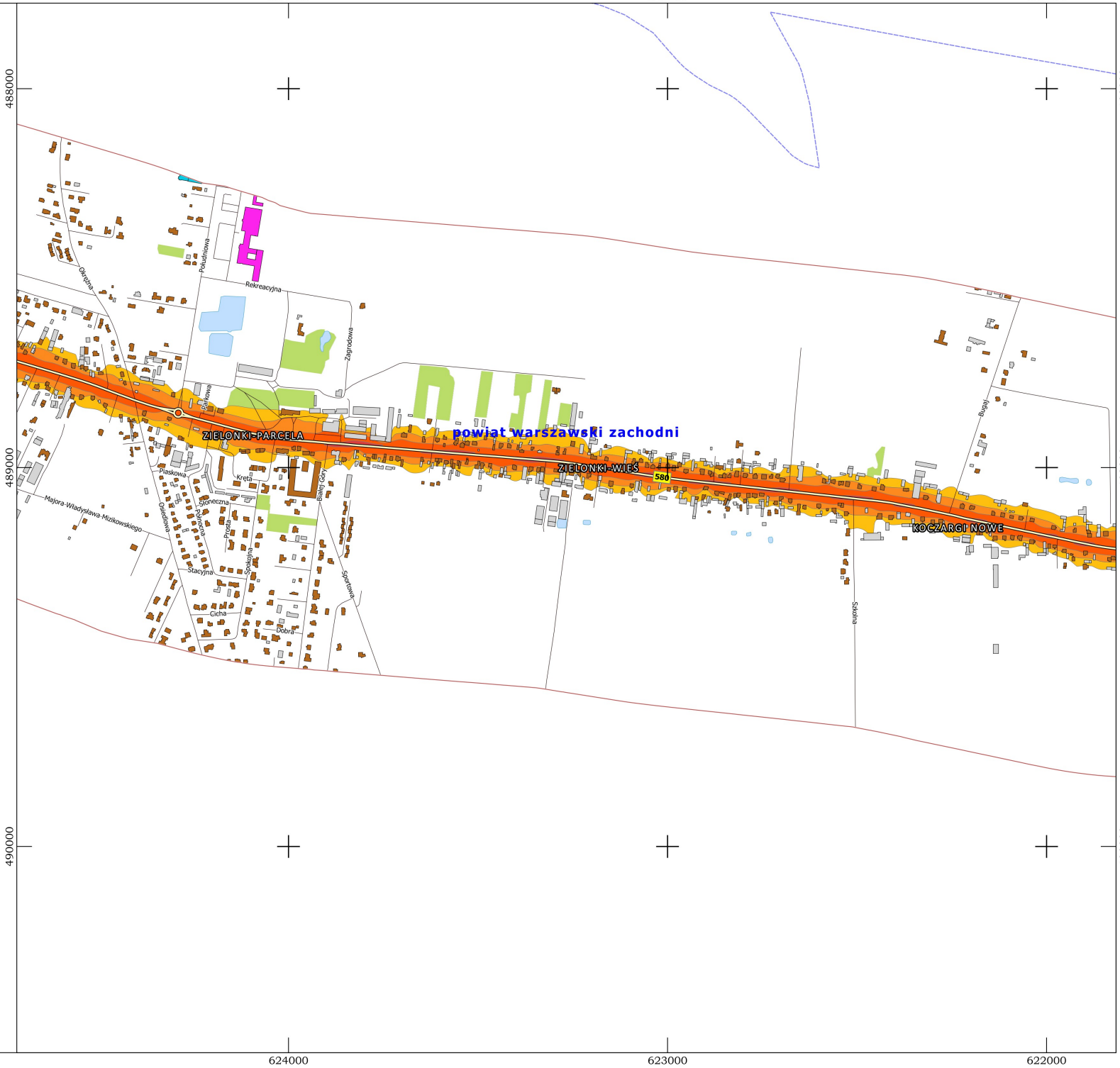

Legenda

- Granice powiatów
- Jednostki ewidencyjne
- Bufor 600 m
- Analizowane odcinki dróg wojewódzkich
- Pozostałe drogi
- Mosty, wiadukty
- Ekrany akustyczne
- Wody
- Tereny zieleni

Budynki

- szpitali, domów opieki społecznej
- szkół, przedszkoli, żłobków
- mieszkalne
- pozostałe

Przedziały imisji L_N

- 50,0 - 54,9 dB
- 55,0 - 59,9 dB
- 60,0 - 64,9 dB
- 65,0 - 69,9 dB
- 70,0 - 74,9 dB
- ≥75,0 dB

N

Układ współrzędnych "PL-1992"
Skala 1: 10 000

0 200 400 600 800 m

Zamawiający
Mazowiecki Zarząd Dróg Wojewódzkich
ul. Mazowiecka 14, 00-048 Warszawa

Mazowiecki Zarząd Dróg Wojewódzkich w Warszawie

Wykonawca:
LEMITOR Ochrona Środowiska sp. z o.o. sp. k.
ul. Długosza 40, 51-162 Wrocław

lemitor OCHRONA ŚRODOWISKA

Strategiczna mapa hałasu
istniejącego stanu klimatu akustycznego
obszarów położonych w otoczeniu dróg wojewódzkich
województwa mazowieckiego

Mapa imisyjna, wskaźnik L_N

Arkusz 86/174

Legenda

- Granice powiatów
- Jednostki ewidencyjne
- Bufor 600 m
- Analizowane odcinki dróg wojewódzkich
- Pozostałe drogi
- Mosty, wiadukty
- Ekrany akustyczne
- Wody
- Tereny zieleni

Budynki

- szpitali, domów opieki społecznej
- szkół, przedszkoli, żłobków
- mieszkalne
- pozostałe

Przedziały imisji L_N

- 50,0 - 54,9 dB
- 55,0 - 59,9 dB
- 60,0 - 64,9 dB
- 65,0 - 69,9 dB
- 70,0 - 74,9 dB
- ≥75,0 dB

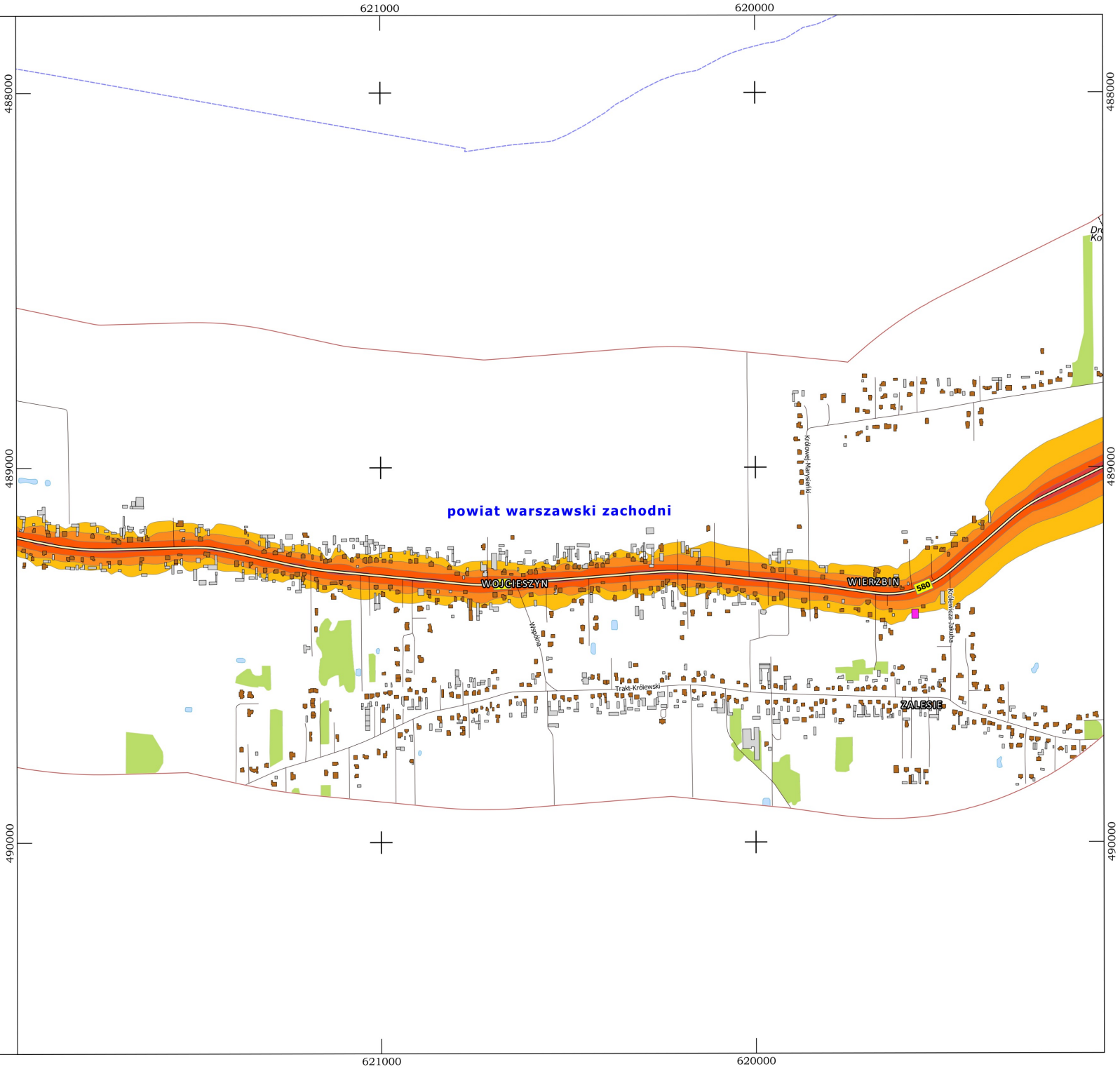

Układ współrzędnych "PL-1992"
Skala 1: 10 000

N

0 200 400 600 800 m

Zamawiający
Mazowiecki Zarząd Dróg Wojewódzkich
ul. Mazowiecka 14, 00-048 Warszawa

Wykonawca:
LEMITOR Ochrona Środowiska sp. z o.o. sp. k.
ul. Długosza 40, 51-162 Wrocław

Strategiczna mapa hałasu
istniejącego stanu klimatu akustycznego
obszarów położonych w otoczeniu dróg wojewódzkich
województwa mazowieckiego

Mapa imisyjna, wskaźnik L_N

Arkusz 87/174

Legenda

- Granice powiatów
- Jednostki ewidencyjne
- Bufor 600 m
- Analizowane odcinki dróg wojewódzkich
- Pozostałe drogi
- Mosty, wiadukty
- Ekrany akustyczne
- Wody
- Tereny zieleni

Budynki

- szpitali, domów opieki społecznej
- szkół, przedszkoli, żłobków
- mieszkalne
- pozostałe

Przedziały imisji L_N

- 50,0 - 54,9 dB
- 55,0 - 59,9 dB
- 60,0 - 64,9 dB
- 65,0 - 69,9 dB
- 70,0 - 74,9 dB
- ≥75,0 dB

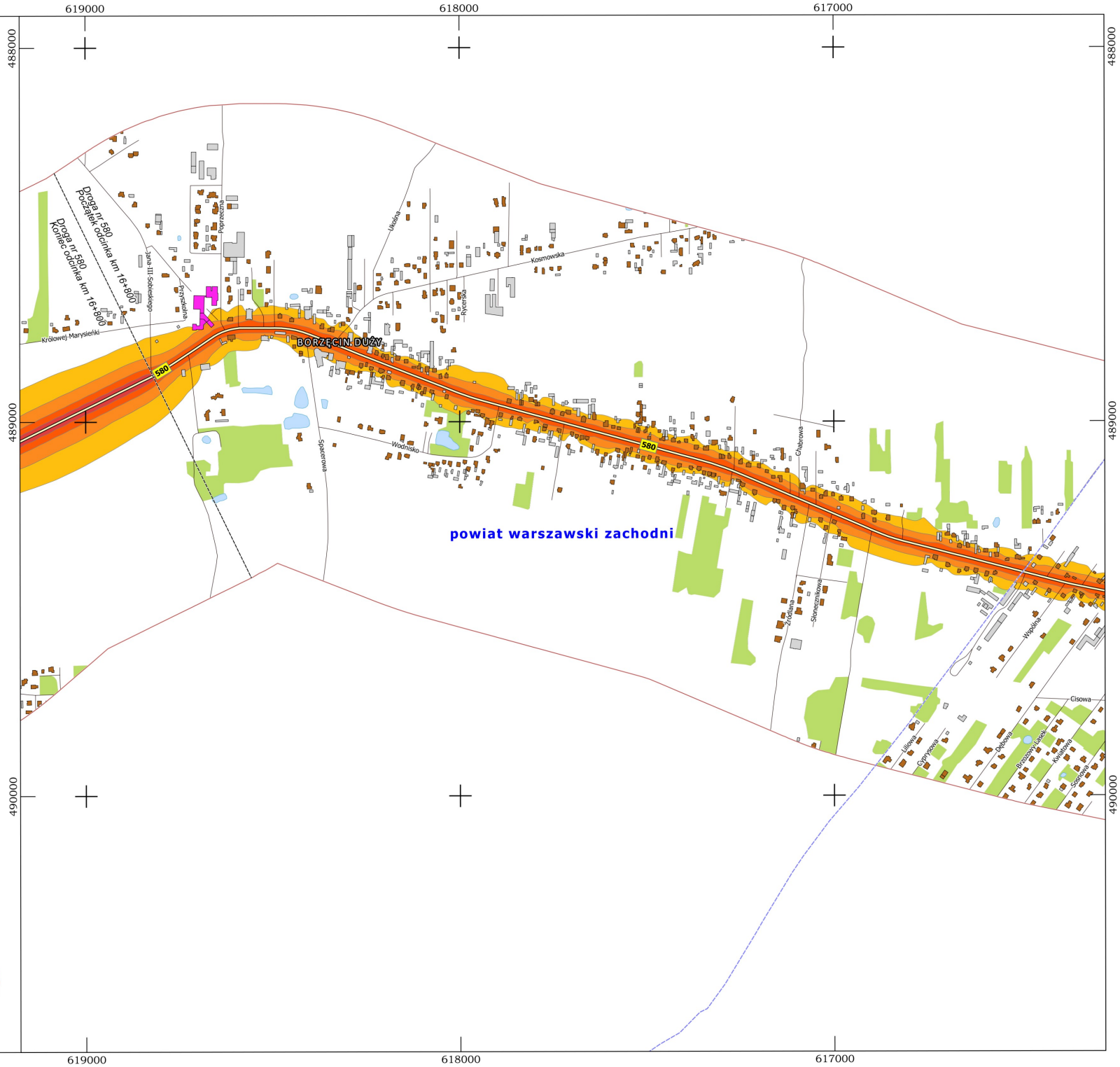

Układ współrzędnych "PL-1992"
Skala 1: 10 000

N

0 200 400 600 800 m

Zamawiający
Mazowiecki Zarząd Dróg Wojewódzkich
ul. Mazowiecka 14, 00-048 Warszawa

Mazowiecki Zarząd Dróg Wojewódzkich w Warszawie

Wykonawca:
LEMITOR Ochrona Środowiska sp. z o.o. sp. k.
ul. Długosza 40, 51-162 Wrocław

lemitor OCHRONA ŚRODOWISKA

Strategiczna mapa hałasu
istniejącego stanu klimatu akustycznego
obszarów położonych w otoczeniu dróg wojewódzkich
województwa mazowieckiego

Mapa imisyjna, wskaźnik L_N

Arkusz 88/174

Legenda

- Granice powiatów
- Jednostki ewidencyjne
- Bufor 600 m
- Analizowane odcinki dróg wojewódzkich
- Pozostałe drogi
- Mosty, wiadukty
- Ekrany akustyczne
- Wody
- Tereny zieleni

Budynki

- szpitali, domów opieki społecznej
- szkół, przedszkoli, żłobków
- mieszkalne
- pozostałe

Przedziały imisji L_N

- 50,0 - 54,9 dB
- 55,0 - 59,9 dB
- 60,0 - 64,9 dB
- 65,0 - 69,9 dB
- 70,0 - 74,9 dB
- ≥75,0 dB

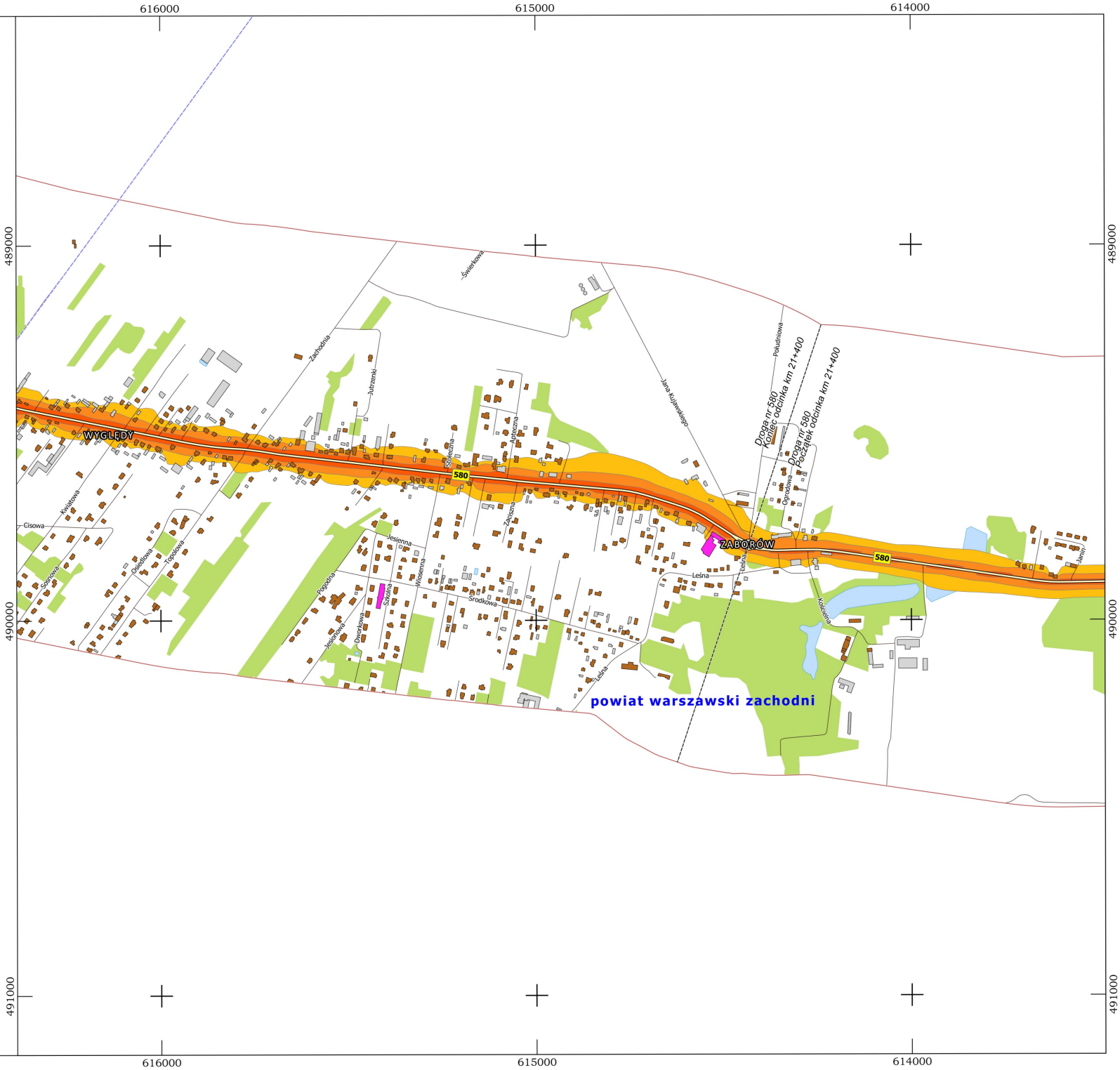

Układ współrzędnych "PL-1992"
Skala 1: 10 000

N

0 200 400 600 800 m

Zamawiający
Mazowiecki Zarząd Dróg Wojewódzkich
ul. Mazowiecka 14, 00-048 Warszawa

Wykonawca:
LEMITOR Ochrona Środowiska sp. z o.o. sp. k.
ul. Długosza 40, 51-162 Wrocław

Strategiczna mapa hałasu
istniejącego stanu klimatu akustycznego
obszarów położonych w otoczeniu dróg wojewódzkich
województwa mazowieckiego

Mapa imisyjna, wskaźnik L_N

Arkusz 89/174

Legenda

- Granice powiatów
- Jednostki ewidencyjne
- Bufor 600 m
- Analizowane odcinki dróg wojewódzkich
- Pozostałe drogi
- Mosty, wiadukty
- Ekrany akustyczne
- Wody
- Tereny zieleni

Budynki

- szpitali, domów opieki społecznej
- szkół, przedszkoli, żłobków
- mieszkalne
- pozostałe

Przedziały imisji L_N

- 50,0 - 54,9 dB
- 55,0 - 59,9 dB
- 60,0 - 64,9 dB
- 65,0 - 69,9 dB
- 70,0 - 74,9 dB
- ≥75,0 dB



Układ współrzędnych "PL-1992"
Skala 1: 10 000

N

0 200 400 600 800 m

Zamawiający
Mazowiecki Zarząd Dróg Wojewódzkich
ul. Mazowiecka 14, 00-048 Warszawa

Wykonawca:
LEMITOR Ochrona Środowiska sp. z o.o. sp. k.
ul. Długosza 40, 51-162 Wrocław

Strategiczna mapa hałasu
istniejącego stanu klimatu akustycznego
obszarów położonych w otoczeniu dróg wojewódzkich
województwa mazowieckiego

Mapa imisyjna, wskaźnik L_N

Arkusz 90/174

Legenda

- Granice powiatów
- Jednostki ewidencyjne
- Bufor 600 m
- Analizowane odcinki dróg wojewódzkich
- Pozostałe drogi
- Mosty, wiadukty
- Ekrany akustyczne
- Wody
- Tereny zieleni

Budynki

- szpitali, domów opieki społecznej
- szkół, przedszkoli, żłobków
- mieszkalne
- pozostałe

Przedziały imisji L_N

- 50,0 - 54,9 dB
- 55,0 - 59,9 dB
- 60,0 - 64,9 dB
- 65,0 - 69,9 dB
- 70,0 - 74,9 dB
- ≥75,0 dB

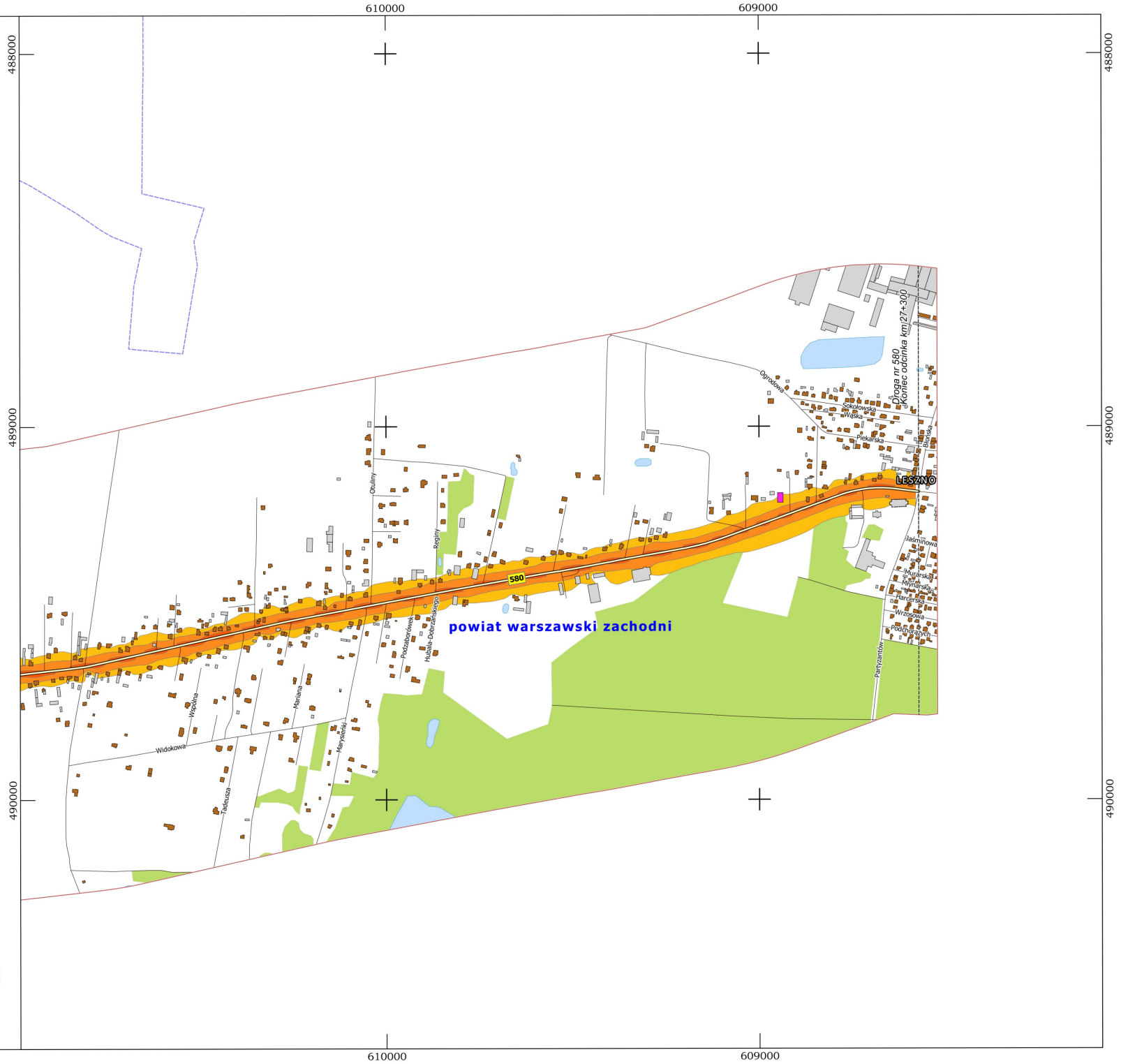

Układ współrzędnych "PL-1992"
Skala 1: 10 000

N

0 200 400 600 800 m

Zamawiający
Mazowiecki Zarząd Dróg Wojewódzkich
ul. Mazowiecka 14, 00-048 Warszawa

Mazowiecki Zarząd Dróg Wojewódzkich w Warszawie

Wykonawca:
LEMITOR Ochrona Środowiska sp. z o.o. sp. k.
ul. Długosza 40, 51-162 Wrocław

lemitor OCHRONA ŚRODOWISKA

Strategiczna mapa hałasu
istniejącego stanu klimatu akustycznego
obszarów położonych w otoczeniu dróg wojewódzkich
województwa mazowieckiego

Mapa imisyjna, wskaźnik L_N

Arkusz 91/174

Legenda

- Granice powiatów
- Jednostki ewidencyjne
- Bufor 600 m
- Analizowane odcinki dróg wojewódzkich
- Pozostałe drogi
- Mosty, wiadukty
- Ekrany akustyczne
- Wody
- Tereny zieleni

Budynki

- szpitali, domów opieki społecznej
- szkół, przedszkoli, żłobków
- mieszkalne
- pozostałe

Przedziały imisji L_N

- 50,0 - 54,9 dB
- 55,0 - 59,9 dB
- 60,0 - 64,9 dB
- 65,0 - 69,9 dB
- 70,0 - 74,9 dB
- ≥75,0 dB



Układ współrzędnych "PL-1992"
Skala 1: 10 000

0 200 400 600 800 m

Zamawiający
Mazowiecki Zarząd Dróg Wojewódzkich
ul. Mazowiecka 14, 00-048 Warszawa

Wykonawca:
LEMITOR Ochrona Środowiska sp. z o.o. sp. k.
ul. Długosza 40, 51-162 Wrocław

Strategiczna mapa hałasu
istniejącego stanu klimatu akustycznego
obszarów położonych w otoczeniu dróg wojewódzkich
województwa mazowieckiego

Mapa imisyjna, wskaźnik L_N

Arkusz 92/174

Legenda

- Granice powiatów
- Jednostki ewidencyjne
- Bufor 600 m
- Analizowane odcinki dróg wojewódzkich
- Pozostałe drogi
- Mosty, wiadukty
- Ekrany akustyczne
- Wody
- Tereny zieleni

Budynki

- szpitali, domów opieki społecznej
- szkół, przedszkoli, żłobków
- mieszkalne
- pozostałe

Przedziały imisji L_N

- 50,0 - 54,9 dB
- 55,0 - 59,9 dB
- 60,0 - 64,9 dB
- 65,0 - 69,9 dB
- 70,0 - 74,9 dB
- ≥75,0 dB

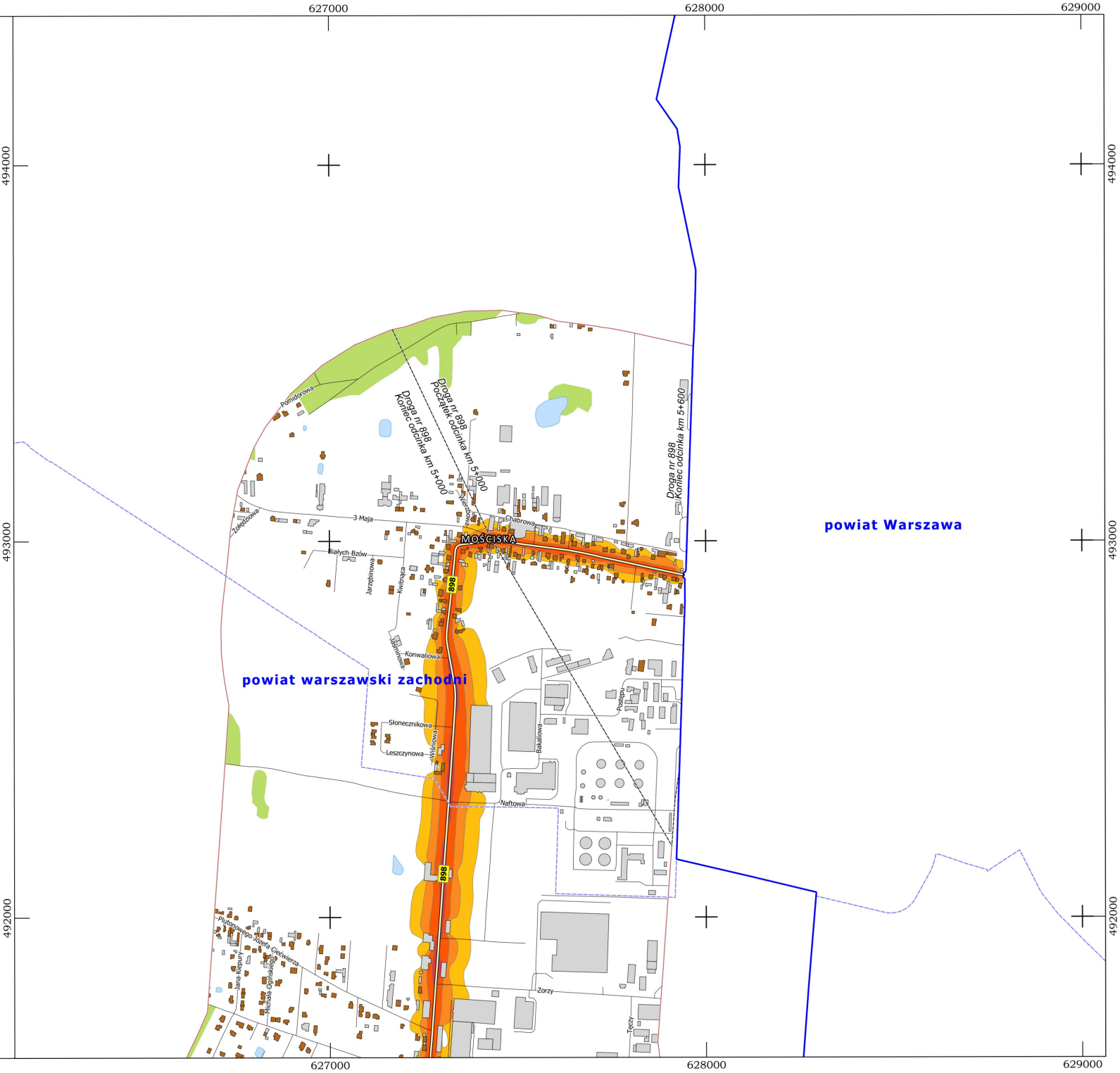

N

Układ współrzędnych "PL-1992"
Skala 1: 10 000

0 200 400 600 800 m

Zamawiający
Mazowiecki Zarząd Dróg Wojewódzkich
ul. Mazowiecka 14, 00-048 Warszawa

Wykonawca:
LEMITOR Ochrona Środowiska sp. z o.o. sp. k.
ul. Długosza 40, 51-162 Wrocław

Strategiczna mapa hałasu
istniejącego stanu klimatu akustycznego
obszarów położonych w otoczeniu dróg wojewódzkich
województwa mazowieckiego

Mapa imisyjna, wskaźnik L_N

Arkusz 93/174

Legenda

- Granice powiatów
- Jednostki ewidencyjne
- Bufor 600 m
- Analizowane odcinki dróg wojewódzkich
- Pozostałe drogi
- Mosty, wiadukty
- Ekrany akustyczne
- Wody
- Tereny zieleni

Budynki

- szpitali, domów opieki społecznej
- szkół, przedszkoli, żłobków
- mieszkalne
- pozostałe

Przedziały imisji L_N

- 50,0 - 54,9 dB
- 55,0 - 59,9 dB
- 60,0 - 64,9 dB
- 65,0 - 69,9 dB
- 70,0 - 74,9 dB
- ≥75,0 dB

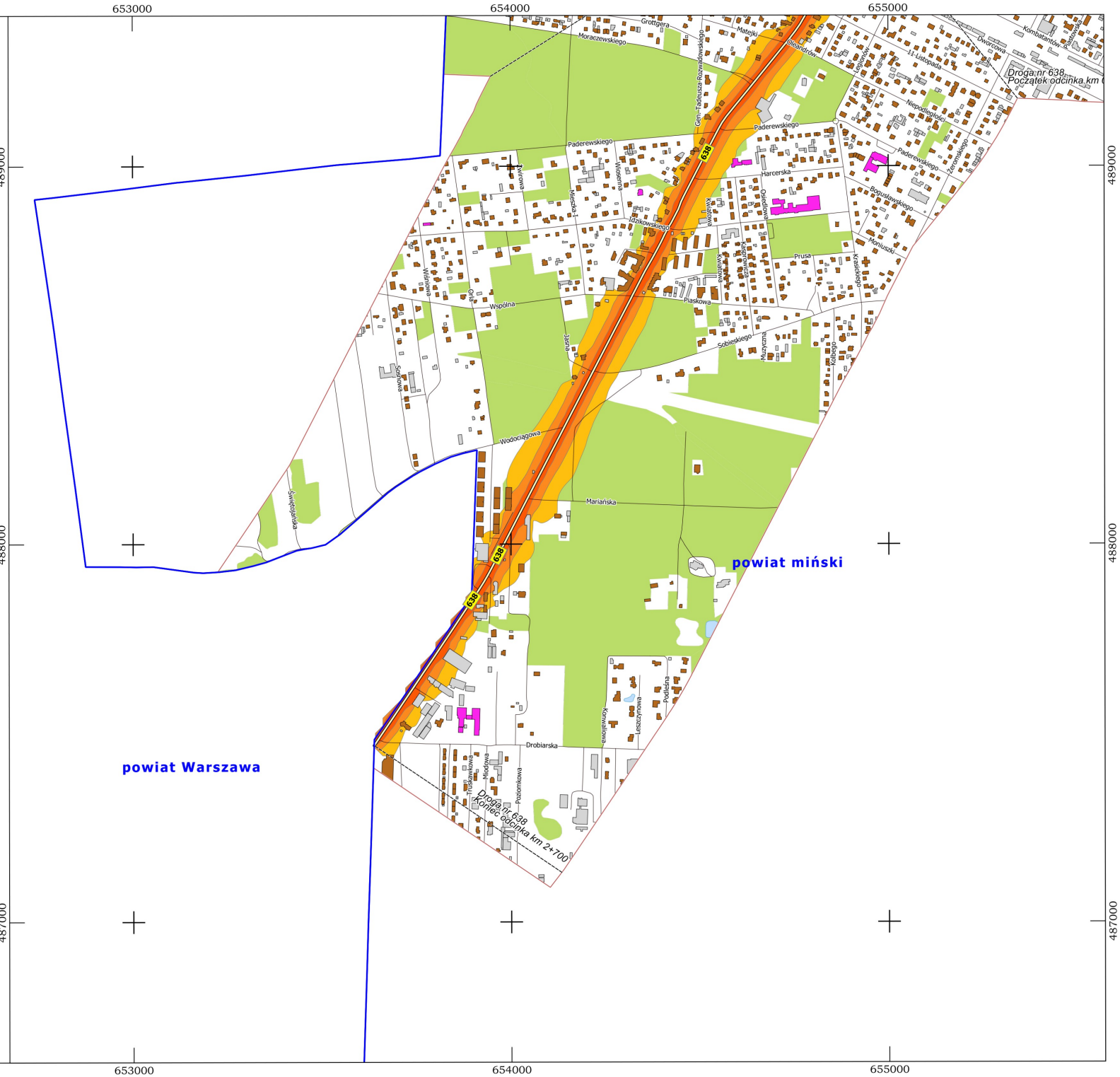

0 200 400 600 800 m

Układ współrzędnych "PL-1992"
Skala 1: 10 000

Zamawiający
Mazowiecki Zarząd Dróg Wojewódzkich
ul. Mazowiecka 14, 00-048 Warszawa

Wykonawca:
LEMITOR Ochrona Środowiska sp. z o.o. sp. k.
ul. Długosza 40, 51-162 Wrocław

Strategiczna mapa hałasu
istniejącego stanu klimatu akustycznego
obszarów położonych w otoczeniu dróg wojewódzkich
województwa mazowieckiego

Mapa imisyjna, wskaźnik L_N

Arkusz 94/174

Legenda

- Granice powiatów
- Jednostki ewidencyjne
- Bufor 600 m
- Analizowane odcinki dróg wojewódzkich
- Pozostałe drogi
- Mosty, wiadukty
- Ekrany akustyczne
- Wody
- Tereny zieleni

Budynki

- szpitali, domów opieki społecznej
- szkół, przedszkoli, żłobków
- mieszkalne
- pozostałe

Przedziały imisji L_N

- 50,0 - 54,9 dB
- 55,0 - 59,9 dB
- 60,0 - 64,9 dB
- 65,0 - 69,9 dB
- 70,0 - 74,9 dB
- ≥75,0 dB

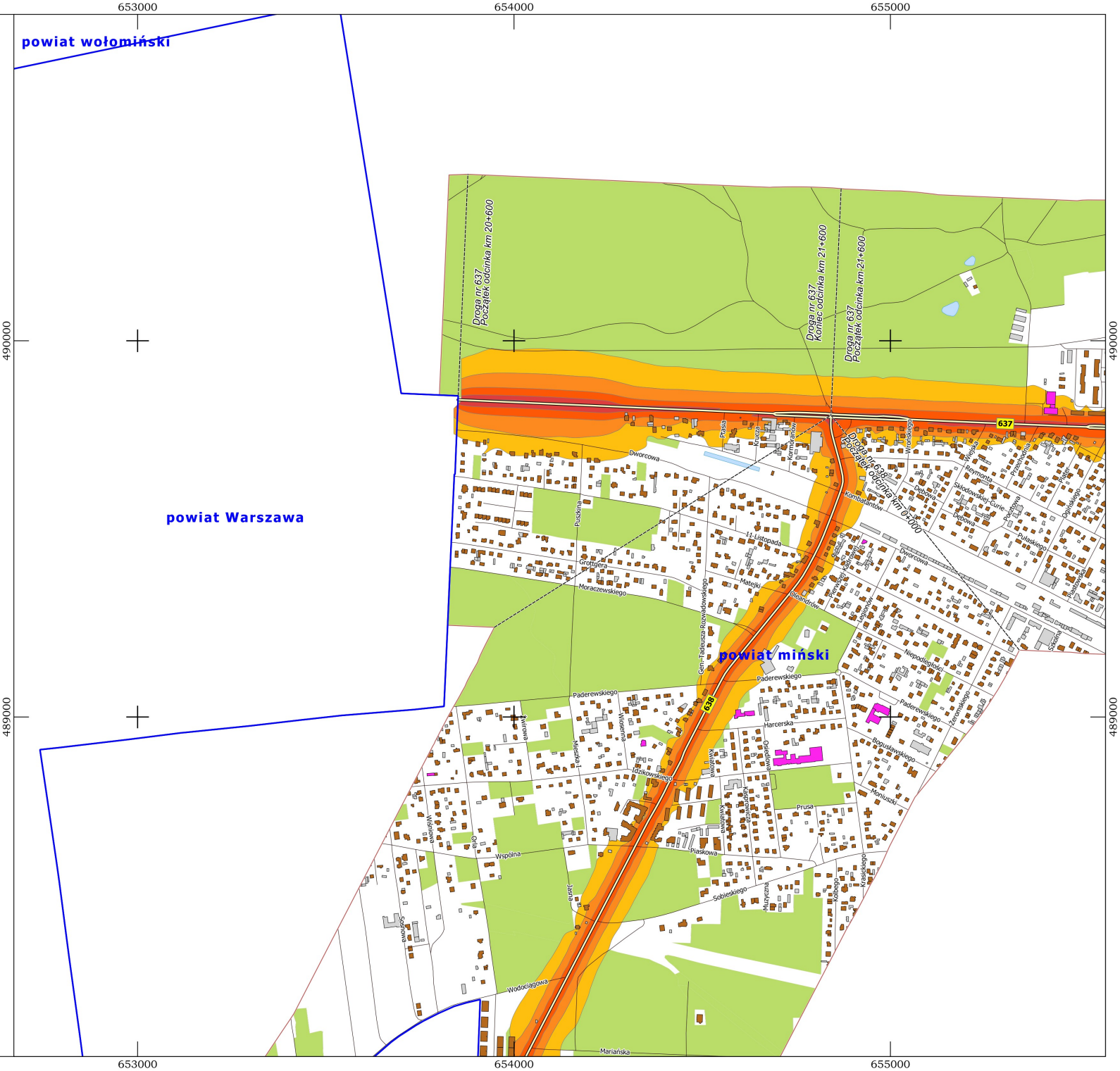
653000
654000
655000
490000
489000
powiat wołomiński
powiat Warszawa
powiat miński
Droga nr 637 Początek odcinka km 20+600
Droga nr 637 Koniec odcinka km 21+600
Droga nr 637 Początek odcinka km 21+600
Droga nr 638 Początek odcinka km 0+000
637
638
Dworcowa
Prusa
Kwiatowa
Paderewskiego
Harcerska
Wspólna
Piaskowa
Sobieskiego
Wodociągowa
Mariańska
Grottgera
Moraczewskiego
11-Listopada
Gen. Tadeusza Rozwadowskiego
Bohaterów Monte Cassino
Żwirowa
Wrzosowa
Idzikowskiego
Osiedlowa
Bogusławskiego
Morusza
Jasna
Sosnowa
Wiejska
Kobego
Wrzosowa
Kościelna
Pułaskiego
Niepodległości
Jeziorowskiego
Skłodowskiej-Curie
Romonta
Przesmyckiego
Orzeszkowej
Reymonta
Wiejska
Prusa
Kwiatowa
Kormoranów
Wrzosowa
Puszkina
Matejki
Bohaterów
Jana Pawła II
Kościelna
Pułaskiego
Orzeszkowej
Reymonta
Przesmyckiego
Wiejska
Skłodowskiej-Curie
Niepodległości
Jeziorowskiego
Pułaskiego
Kościelna
Bohaterów
Kormoranów
Prusa
Kwiatowa
Wrzosowa
Wiejska
Reymonta
Przesmyckiego
Orzeszkowej

Strategiczna mapa hałasu
istniejącego stanu klimatu akustycznego
obszarów położonych w otoczeniu dróg wojewódzkich
województwa mazowieckiego

Mapa imisyjna, wskaźnik L_N

Arkusz 95/174

Legenda

- Granice powiatów
- Jednostki ewidencyjne
- Bufor 600 m
- Analizowane odcinki dróg wojewódzkich
- Pozostałe drogi
- Mosty, wiadukty
- Ekrany akustyczne
- Wody
- Tereny zieleni

Budynki

- szpitali, domów opieki społecznej
- szkół, przedszkoli, żłobków
- mieszkalne
- pozostałe

Przedziały imisji L_N

- 50,0 - 54,9 dB
- 55,0 - 59,9 dB
- 60,0 - 64,9 dB
- 65,0 - 69,9 dB
- 70,0 - 74,9 dB
- ≥75,0 dB

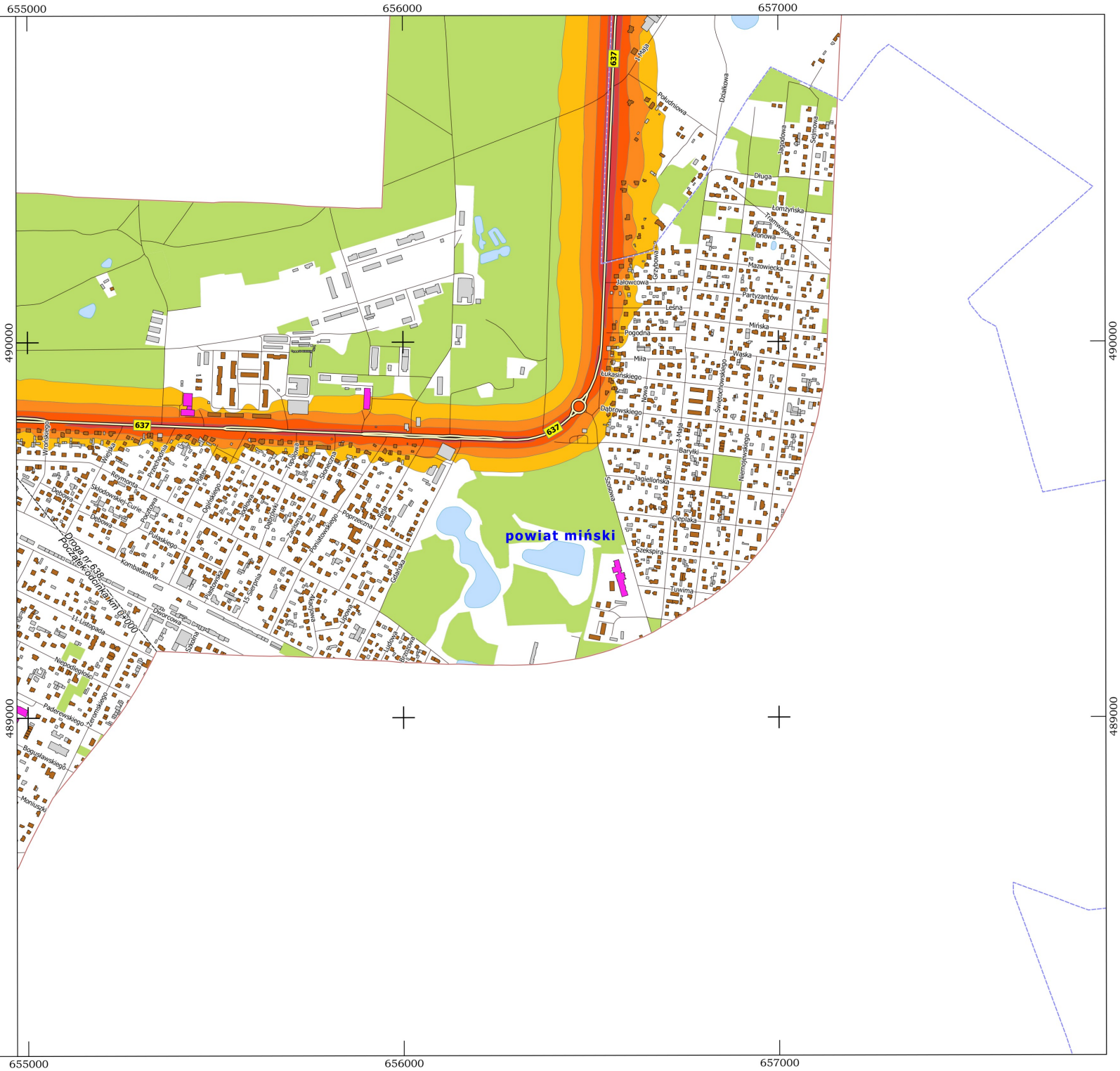

N

Układ współrzędnych "PL-1992"
Skala 1: 10 000

0 200 400 600 800 m

Zamawiający
Mazowiecki Zarząd Dróg Wojewódzkich
ul. Mazowiecka 14, 00-048 Warszawa

Mazowiecki Zarząd Dróg Wojewódzkich w Warszawie

Wykonawca:
LEMITOR Ochrona Środowiska sp. z o.o. sp. k.
ul. Długosza 40, 51-162 Wrocław

lemitor OCHRONA ŚRODOWISKA

Strategiczna mapa hałasu
istniejącego stanu klimatu akustycznego
obszarów położonych w otoczeniu dróg wojewódzkich
województwa mazowieckiego

Mapa imisyjna, wskaźnik L_N

Arkusz 96/174

Legenda

- Granice powiatów
- Jednostki ewidencyjne
- Bufor 600 m
- Analizowane odcinki dróg wojewódzkich
- Pozostałe drogi
- Mosty, wiadukty
- Ekrany akustyczne
- Wody
- Tereny zieleni

Budynki

- szpitali, domów opieki społecznej
- szkół, przedszkoli, żłobków
- mieszkalne
- pozostałe

Przedziały imisji L_N

- 50,0 - 54,9 dB
- 55,0 - 59,9 dB
- 60,0 - 64,9 dB
- 65,0 - 69,9 dB
- 70,0 - 74,9 dB
- ≥75,0 dB



Układ współrzędnych "PL-1992"
Skala 1: 10 000

Zamawiający
Mazowiecki Zarząd Dróg Wojewódzkich
ul. Mazowiecka 14, 00-048 Warszawa

Wykonawca:
LEMITOR Ochrona Środowiska sp. z o.o. sp. k.
ul. Długosza 40, 51-162 Wrocław

Strategiczna mapa hałasu
istniejącego stanu klimatu akustycznego
obszarów położonych w otoczeniu dróg wojewódzkich
województwa mazowieckiego

Mapa imisyjna, wskaźnik L_N

Arkusz 97/174

Legenda

- Granice powiatów
- Jednostki ewidencyjne
- Bufor 600 m
- Analizowane odcinki dróg wojewódzkich
- Pozostałe drogi
- Mosty, wiadukty
- Ekrany akustyczne
- Wody
- Tereny zieleni

Budynki

- szpitali, domów opieki społecznej
- szkół, przedszkoli, żłobków
- mieszkalne
- pozostałe

Przedziały imisji L_N

- 50,0 - 54,9 dB
- 55,0 - 59,9 dB
- 60,0 - 64,9 dB
- 65,0 - 69,9 dB
- 70,0 - 74,9 dB
- ≥75,0 dB



N

Układ współrzędnych "PL-1992"
Skala 1: 10 000

0 200 400 600 800 m

Zamawiający
Mazowiecki Zarząd Dróg Wojewódzkich
ul. Mazowiecka 14, 00-048 Warszawa

Mazowiecki Zarząd Dróg Wojewódzkich w Warszawie

Wykonawca:
LEMITOR Ochrona Środowiska sp. z o.o. sp. k.
ul. Długosza 40, 51-162 Wrocław

lemitor OCHRONA ŚRODOWISKA

Strategiczna mapa hałasu
istniejącego stanu klimatu akustycznego
obszarów położonych w otoczeniu dróg wojewódzkich
województwa mazowieckiego

Mapa imisyjna, wskaźnik L_N

Arkusz 98/174

Legenda

- Granice powiatów
- Jednostki ewidencyjne
- Bufor 600 m
- Analizowane odcinki dróg wojewódzkich
- Pozostałe drogi
- Mosty, wiadukty
- Ekrany akustyczne
- Wody
- Tereny zieleni

Budynki

- szpitali, domów opieki społecznej
- szkół, przedszkoli, żłobków
- mieszkalne
- pozostałe

Przedziały imisji L_N

- 50,0 - 54,9 dB
- 55,0 - 59,9 dB
- 60,0 - 64,9 dB
- 65,0 - 69,9 dB
- 70,0 - 74,9 dB
- ≥75,0 dB

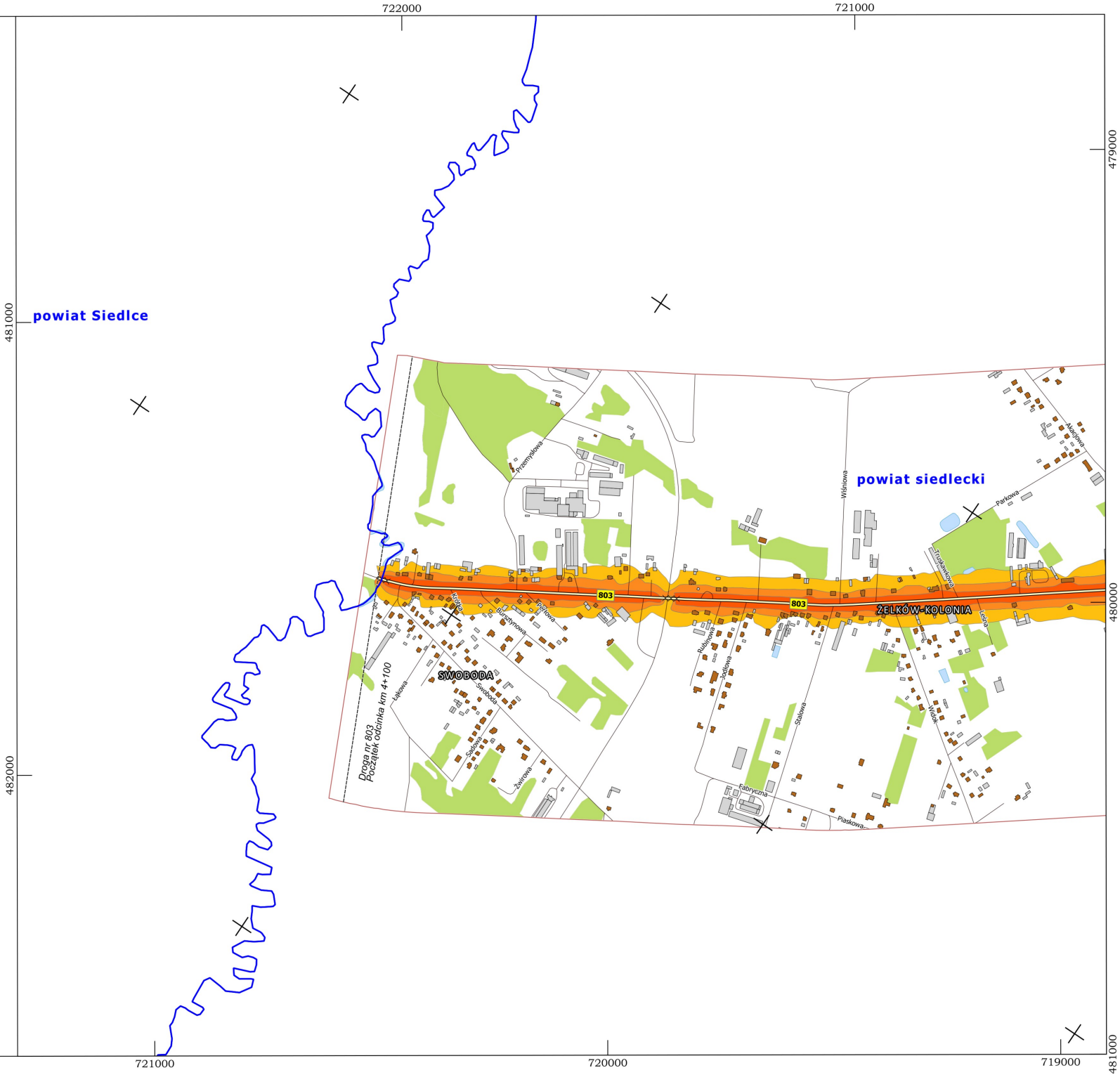

Układ współrzędnych "PL-1992"
Skala 1: 10 000

0 200 400 600 800 m

Zamawiający
Mazowiecki Zarząd Dróg Wojewódzkich
ul. Mazowiecka 14, 00-048 Warszawa

Wykonawca:
LEMITOR Ochrona Środowiska sp. z o.o. sp. k.
ul. Długosza 40, 51-162 Wrocław

Strategiczna mapa hałasu
istniejącego stanu klimatu akustycznego
obszarów położonych w otoczeniu dróg wojewódzkich
województwa mazowieckiego

Mapa imisyjna, wskaźnik L_N

Arkusz 99/174

Legenda

- Granice powiatów
- Jednostki ewidencyjne
- Bufor 600 m
- Analizowane odcinki dróg wojewódzkich
- Pozostałe drogi
- Mosty, wiadukty
- Ekrany akustyczne
- Wody
- Tereny zieleni

Budynki

- szpitali, domów opieki społecznej
- szkół, przedszkoli, żłobków
- mieszkalne
- pozostałe

Przedziały imisji L_N

- 50,0 - 54,9 dB
- 55,0 - 59,9 dB
- 60,0 - 64,9 dB
- 65,0 - 69,9 dB
- 70,0 - 74,9 dB
- ≥75,0 dB

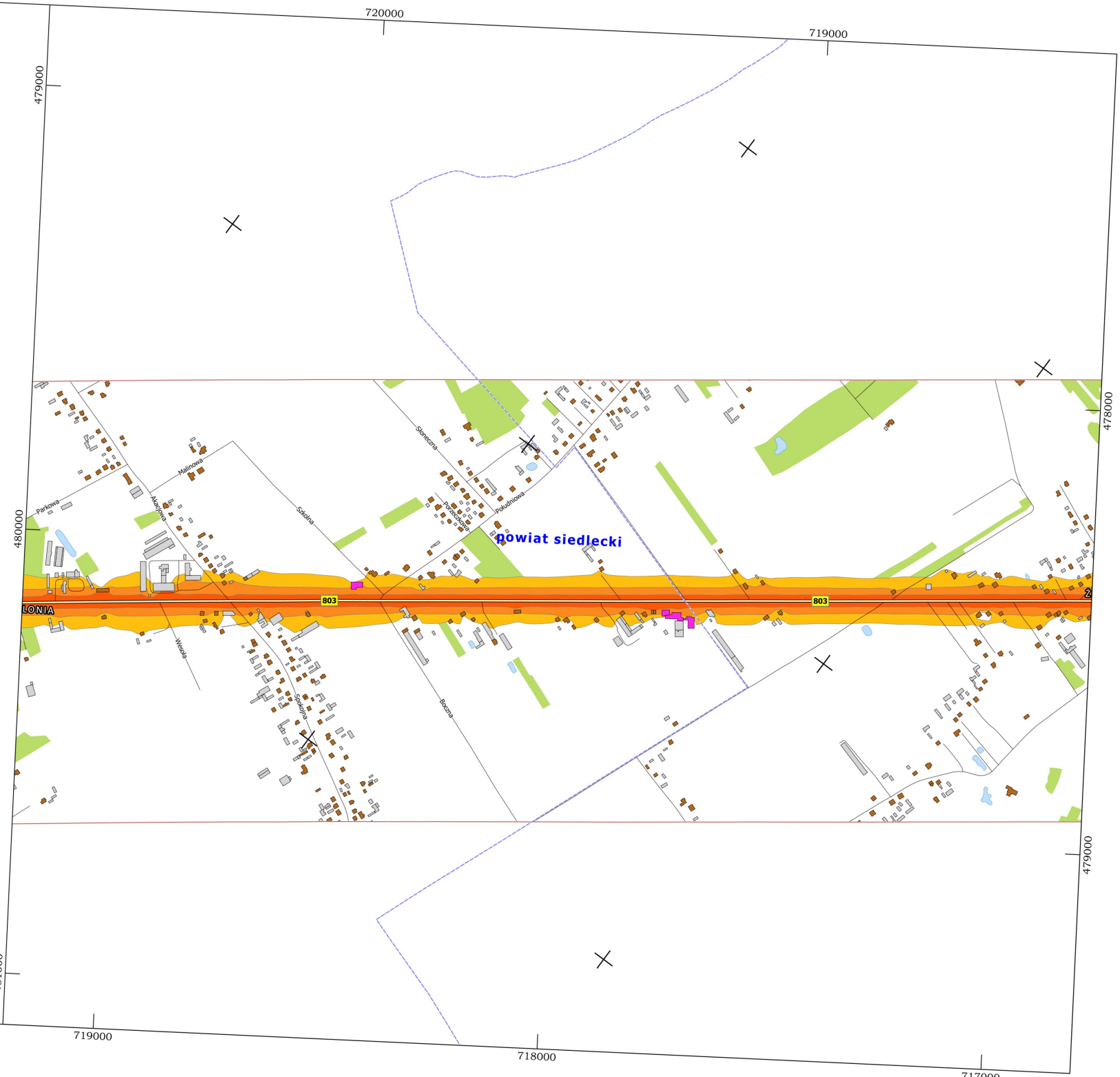

Układ współrzędnych "PL-1992"
Skala 1: 10 000

0 200 400 600 800 m

Zamawiający
Mazowiecki Zarząd Dróg Wojewódzkich
ul. Mazowiecka 14, 00-048 Warszawa

Wykonawca:
LEMITOR Ochrona Środowiska sp. z o.o. sp. k.
ul. Długosza 40, 51-162 Wrocław

Strategiczna mapa hałasu
istniejącego stanu klimatu akustycznego
obszarów położonych w otoczeniu dróg wojewódzkich
województwa mazowieckiego

Mapa imisyjna, wskaźnik L_N

Arkusz 100/174

Legenda

- Granice powiatów
- Jednostki ewidencyjne
- Bufor 600 m
- Analizowane odcinki dróg wojewódzkich
- Pozostałe drogi
- Mosty, wiadukty
- Ekrany akustyczne
- Wody
- Tereny zieleni

Budynki

- szpitali, domów opieki społecznej
- szkół, przedszkoli, żłobków
- mieszkalne
- pozostałe

Przedziały imisji L_N

- 50,0 - 54,9 dB
- 55,0 - 59,9 dB
- 60,0 - 64,9 dB
- 65,0 - 69,9 dB
- 70,0 - 74,9 dB
- ≥75,0 dB

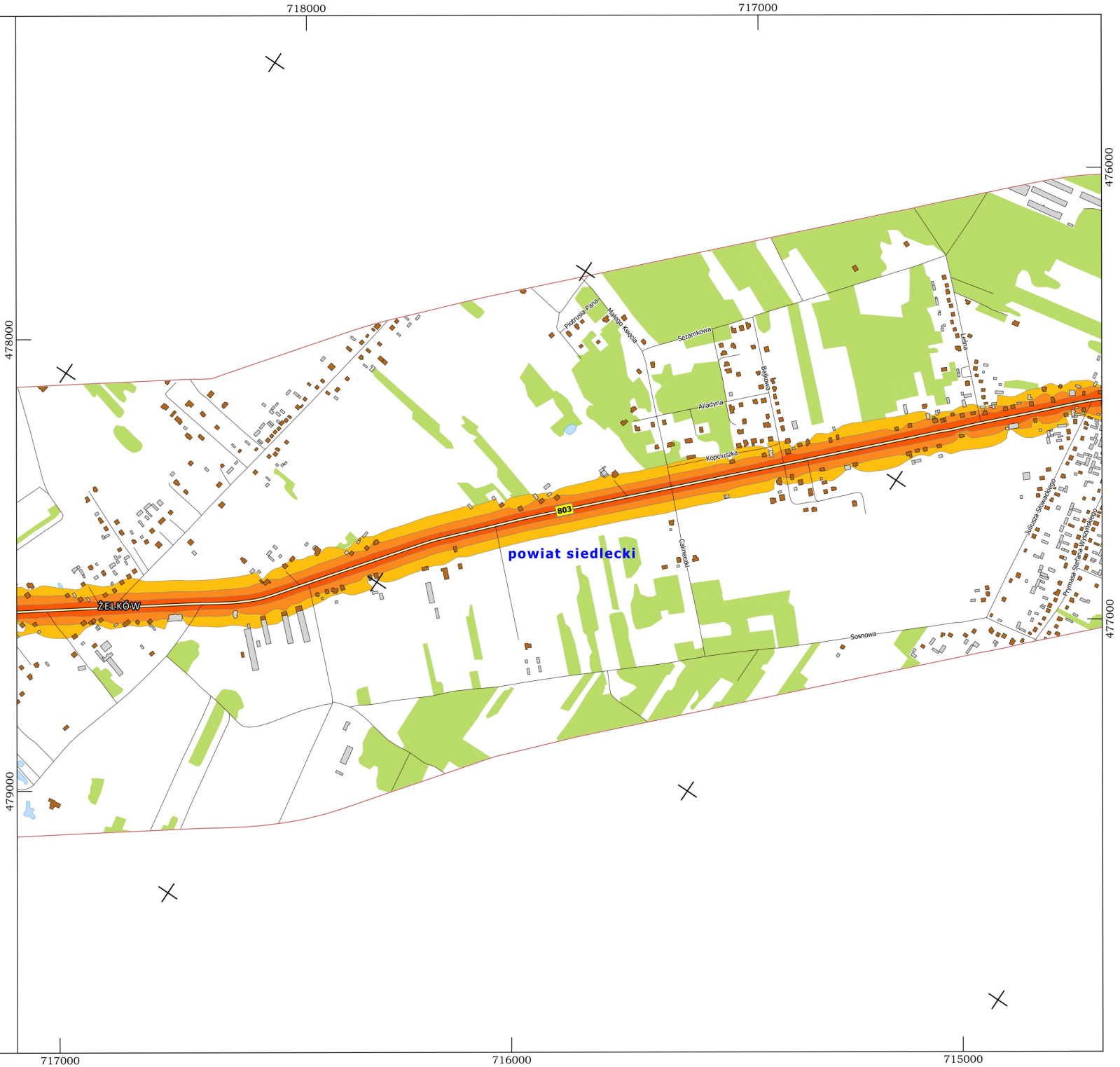

Układ współrzędnych "PL-1992"
Skala 1: 10 000

0 200 400 600 800 m

Zamawiający
Mazowiecki Zarząd Dróg Wojewódzkich
ul. Mazowiecka 14, 00-048 Warszawa

Wykonawca:
LEMITOR Ochrona Środowiska sp. z o.o. sp. k.
ul. Długosza 40, 51-162 Wrocław

Strategiczna mapa hałasu
istniejącego stanu klimatu akustycznego
obszarów położonych w otoczeniu dróg wojewódzkich
województwa mazowieckiego

Mapa imisyjna, wskaźnik L_N

Arkusz 101/174

Legenda

- Granice powiatów
- Jednostki ewidencyjne
- Bufor 600 m
- Analizowane odcinki dróg wojewódzkich
- Pozostałe drogi
- Mosty, wiadukty
- Ekrany akustyczne
- Wody
- Tereny zieleni

Budynki

- szpitali, domów opieki społecznej
- szkół, przedszkoli, żłobków
- mieszkalne
- pozostałe

Przedziały imisji L_N

- 50,0 - 54,9 dB
- 55,0 - 59,9 dB
- 60,0 - 64,9 dB
- 65,0 - 69,9 dB
- 70,0 - 74,9 dB
- ≥75,0 dB

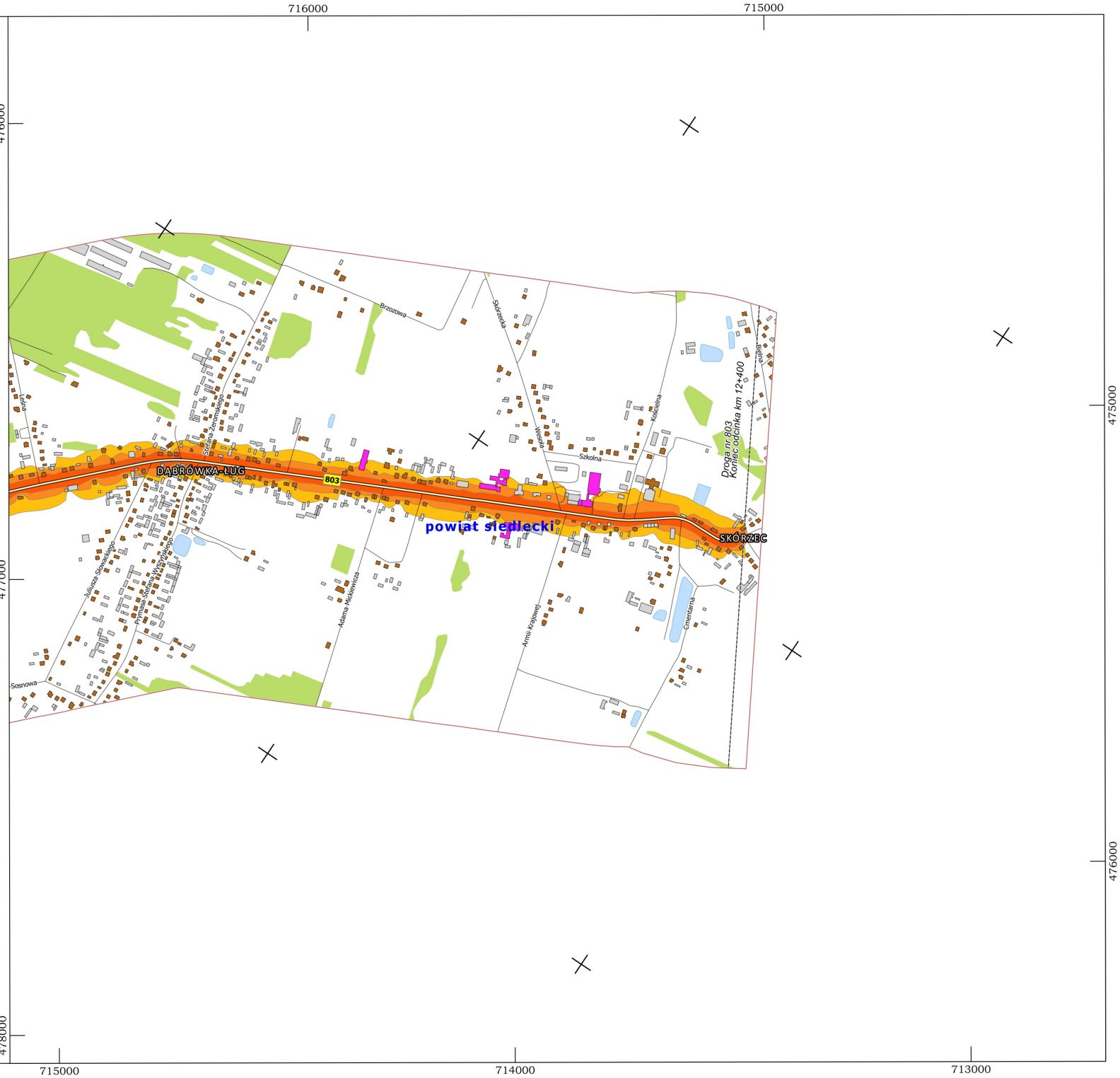

Układ współrzędnych "PL-1992"
Skala 1: 10 000

0 200 400 600 800 m

Zamawiający
Mazowiecki Zarząd Dróg Wojewódzkich
ul. Mazowiecka 14, 00-048 Warszawa

Wykonawca:
LEMITOR Ochrona Środowiska sp. z o.o. sp. k.
ul. Długosza 40, 51-162 Wrocław

Strategiczna mapa hałasu
istniejącego stanu klimatu akustycznego
obszarów położonych w otoczeniu dróg wojewódzkich
województwa mazowieckiego

Mapa imisyjna, wskaźnik L_N

Arkusz 102/174

Legenda

- Granice powiatów
- Jednostki ewidencyjne
- Bufor 600 m
- Analizowane odcinki dróg wojewódzkich
- Pozostałe drogi
- Mosty, wiadukty
- Ekrany akustyczne
- Wody
- Tereny zieleni

Budynki

- szpitali, domów opieki społecznej
- szkół, przedszkoli, żłobków
- mieszkalne
- pozostałe

Przedziały imisji L_N

- 50,0 - 54,9 dB
- 55,0 - 59,9 dB
- 60,0 - 64,9 dB
- 65,0 - 69,9 dB
- 70,0 - 74,9 dB
- ≥75,0 dB

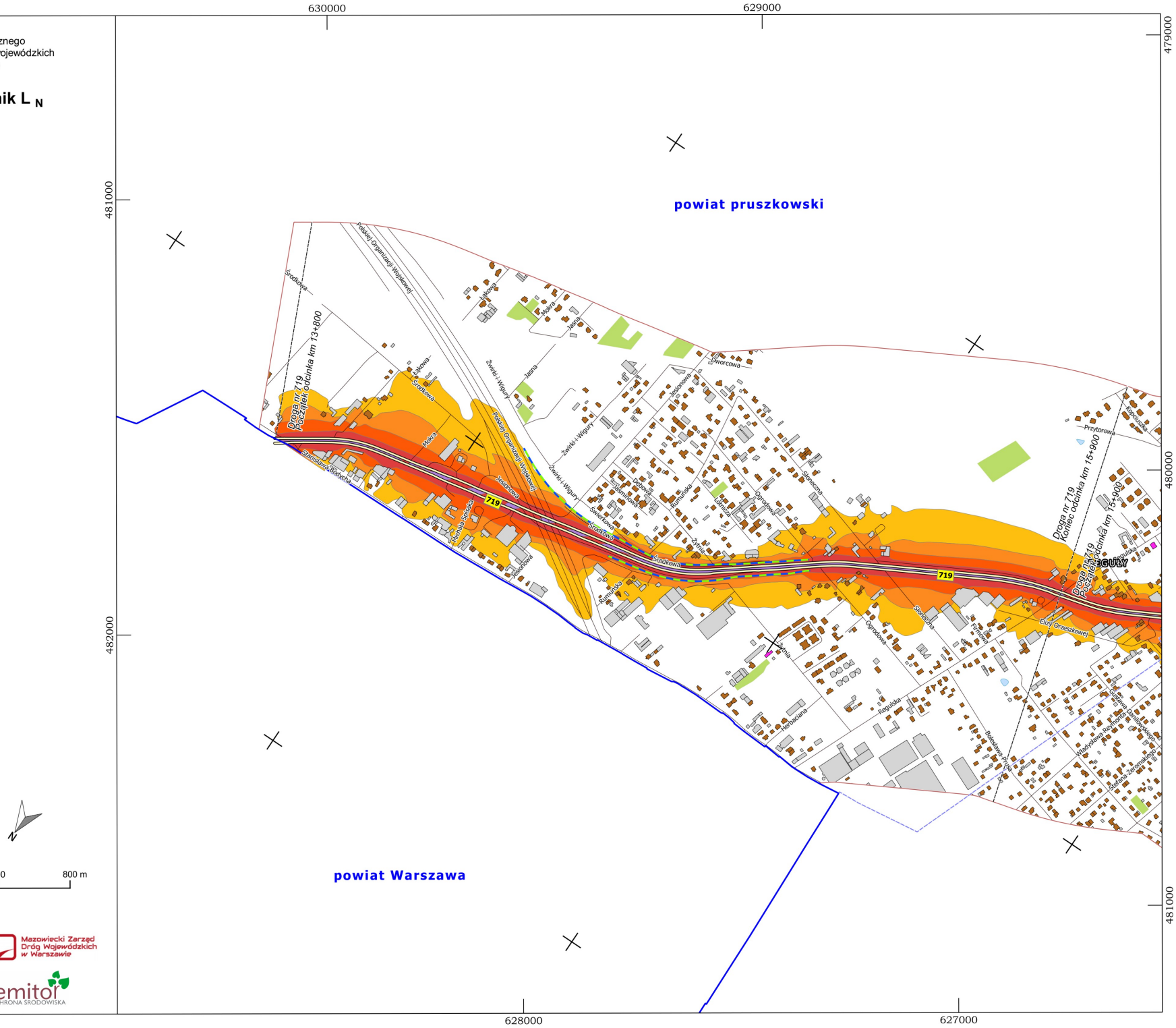

Układ współrzędnych "PL-1992"
Skala 1: 10 000

0 200 400 600 800 m

Zamawiający
Mazowiecki Zarząd Dróg Wojewódzkich
ul. Mazowiecka 14, 00-048 Warszawa

Mazowiecki Zarząd Dróg Wojewódzkich w Warszawie

Wykonawca:
LEMITOR Ochrona Środowiska sp. z o.o. sp. k.
ul. Długosza 40, 51-162 Wrocław

lemitor OCHRONA ŚRODOWISKA

Strategiczna mapa hałasu
istniejącego stanu klimatu akustycznego
obszarów położonych w otoczeniu dróg wojewódzkich
województwa mazowieckiego

Mapa imisyjna, wskaźnik L_N

Arkusz 103/174

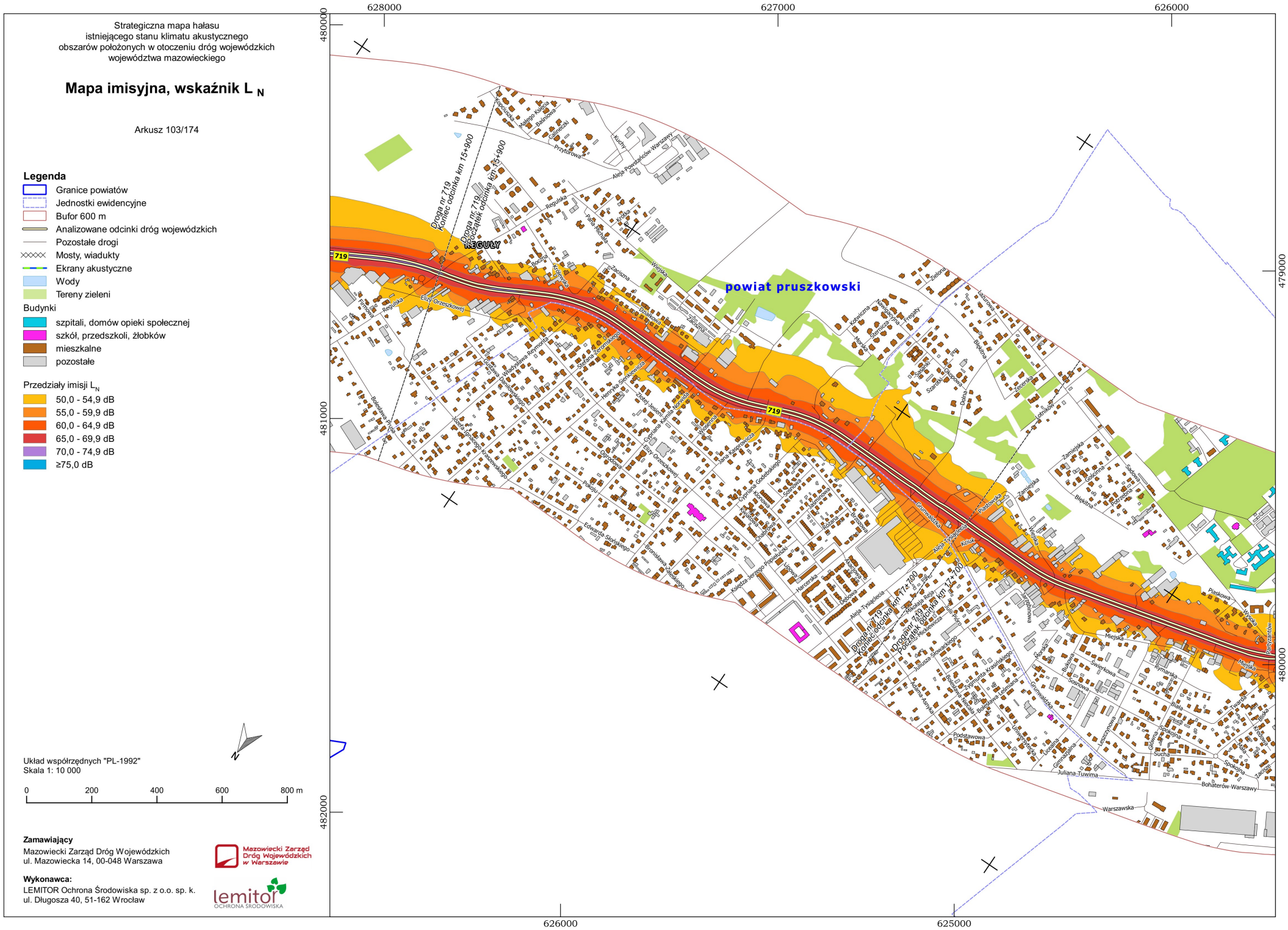

Legenda

- Granice powiatów
- Jednostki ewidencyjne
- Bufor 600 m
- Analizowane odcinki dróg wojewódzkich
- Pozostałe drogi
- Mosty, wiadukty
- Ekrany akustyczne
- Wody
- Tereny zieleni

Budynki

- szpitali, domów opieki społecznej
- szkół, przedszkoli, żłobków
- mieszkalne
- pozostałe

Przedziały imisji L_N

- 50,0 - 54,9 dB
- 55,0 - 59,9 dB
- 60,0 - 64,9 dB
- 65,0 - 69,9 dB
- 70,0 - 74,9 dB
- ≥75,0 dB

Zamawiający
Mazowiecki Zarząd Dróg Wojewódzkich
ul. Mazowiecka 14, 00-048 Warszawa

Wykonawca:
LEMITOR Ochrona Środowiska sp. z o.o. sp. k.
ul. Długosza 40, 51-162 Wrocław

Strategiczna mapa hałasu
istniejącego stanu klimatu akustycznego
obszarów położonych w otoczeniu dróg wojewódzkich
województwa mazowieckiego

Mapa imisyjna, wskaźnik L_N

Arkusz 104/174

Legenda

- Granice powiatów
- Jednostki ewidencyjne
- Bufor 600 m
- Analizowane odcinki dróg wojewódzkich
- Pozostałe drogi
- Mosty, wiadukty
- Ekrany akustyczne
- Wody
- Tereny zieleni

Budynki

- szpitali, domów opieki społecznej
- szkół, przedszkoli, żłobków
- mieszkalne
- pozostałe

Przedziały imisji L_N

- 50,0 - 54,9 dB
- 55,0 - 59,9 dB
- 60,0 - 64,9 dB
- 65,0 - 69,9 dB
- 70,0 - 74,9 dB
- ≥75,0 dB

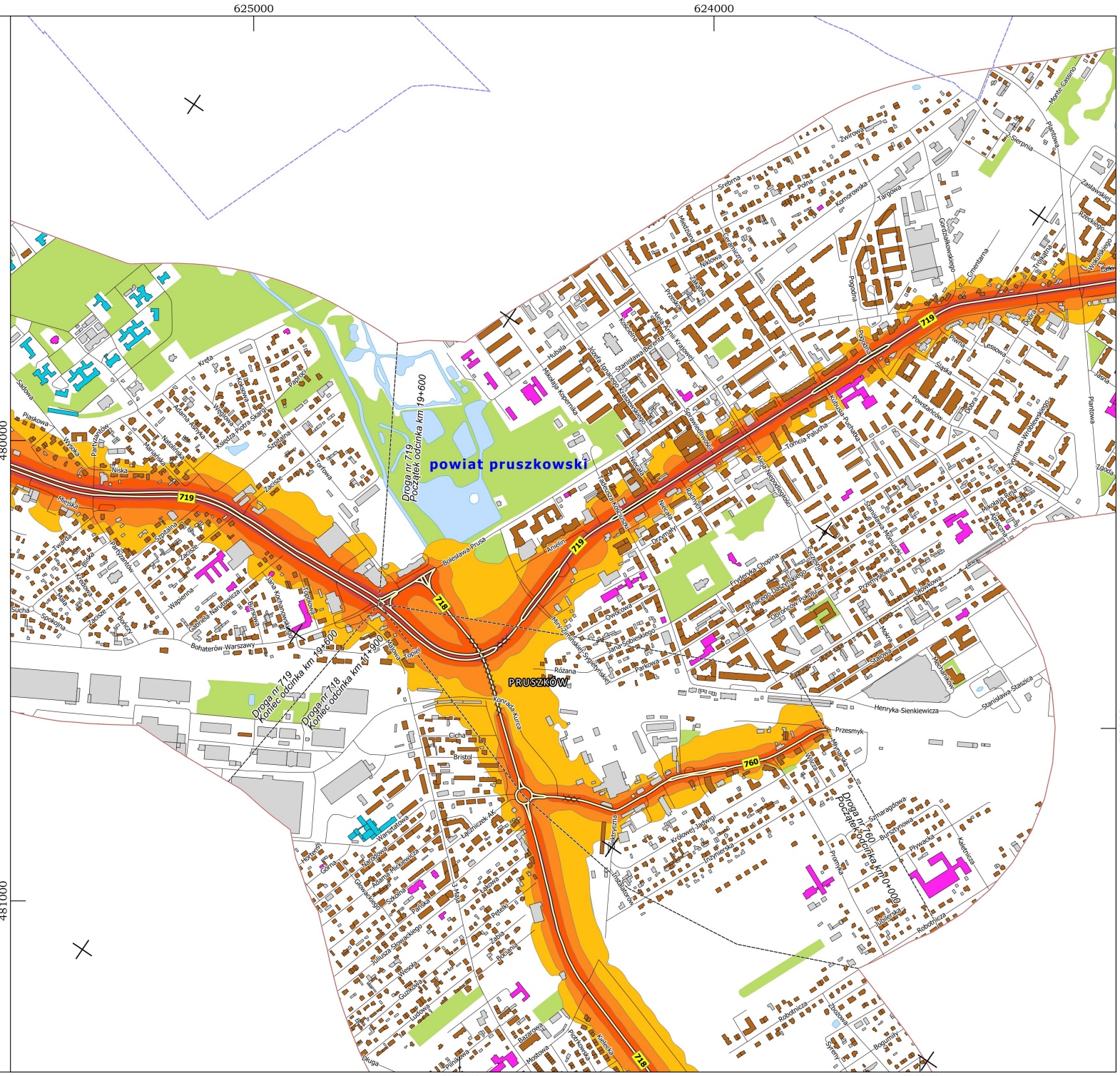

Układ współrzędnych "PL-1992"
Skala 1: 10 000

0 200 400 600 800 m

Zamawiający
Mazowiecki Zarząd Dróg Wojewódzkich
ul. Mazowiecka 14, 00-048 Warszawa

Mazowiecki Zarząd Dróg Wojewódzkich w Warszawie

Wykonawca:
LEMITOR Ochrona Środowiska sp. z o.o. sp. k.
ul. Długosza 40, 51-162 Wrocław

lemitor OCHRONA ŚRODOWISKA

Strategiczna mapa hałasu
istniejącego stanu klimatu akustycznego
obszarów położonych w otoczeniu dróg wojewódzkich
województwa mazowieckiego

Mapa imisyjna, wskaźnik L_N

Arkusz 105/174

Legenda

- Granice powiatów
- Jednostki ewidencyjne
- Bufor 600 m
- Analizowane odcinki dróg wojewódzkich
- Pozostałe drogi
- Mosty, wiadukty
- Ekrany akustyczne
- Wody
- Tereny zieleni

Budynki

- szpitali, domów opieki społecznej
- szkół, przedszkoli, żłobków
- mieszkalne
- pozostałe

Przedziały imisji L_N

- 50,0 - 54,9 dB
- 55,0 - 59,9 dB
- 60,0 - 64,9 dB
- 65,0 - 69,9 dB
- 70,0 - 74,9 dB
- ≥75,0 dB

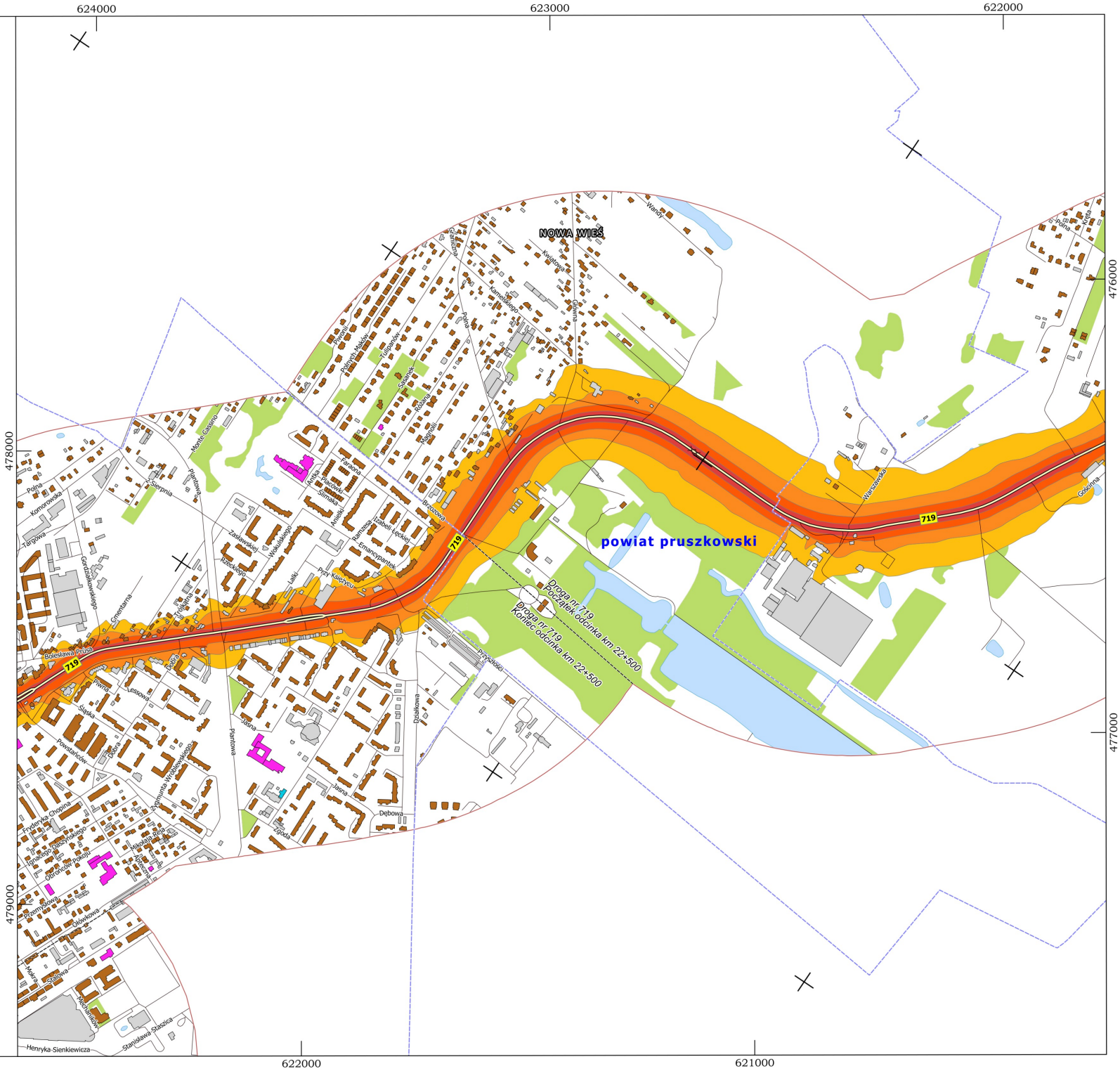

Układ współrzędnych "PL-1992"
Skala 1: 10 000

0 200 400 600 800 m

Zamawiający
Mazowiecki Zarząd Dróg Wojewódzkich
ul. Mazowiecka 14, 00-048 Warszawa

Mazowiecki Zarząd Dróg Wojewódzkich w Warszawie

Wykonawca:
LEMITOR Ochrona Środowiska sp. z o.o. sp. k.
ul. Długosza 40, 51-162 Wrocław

lemitor OCHRONA ŚRODOWISKA

Strategiczna mapa hałasu
istniejącego stanu klimatu akustycznego
obszarów położonych w otoczeniu dróg wojewódzkich
województwa mazowieckiego

Mapa imisyjna, wskaźnik L_N

Arkusz 106/174

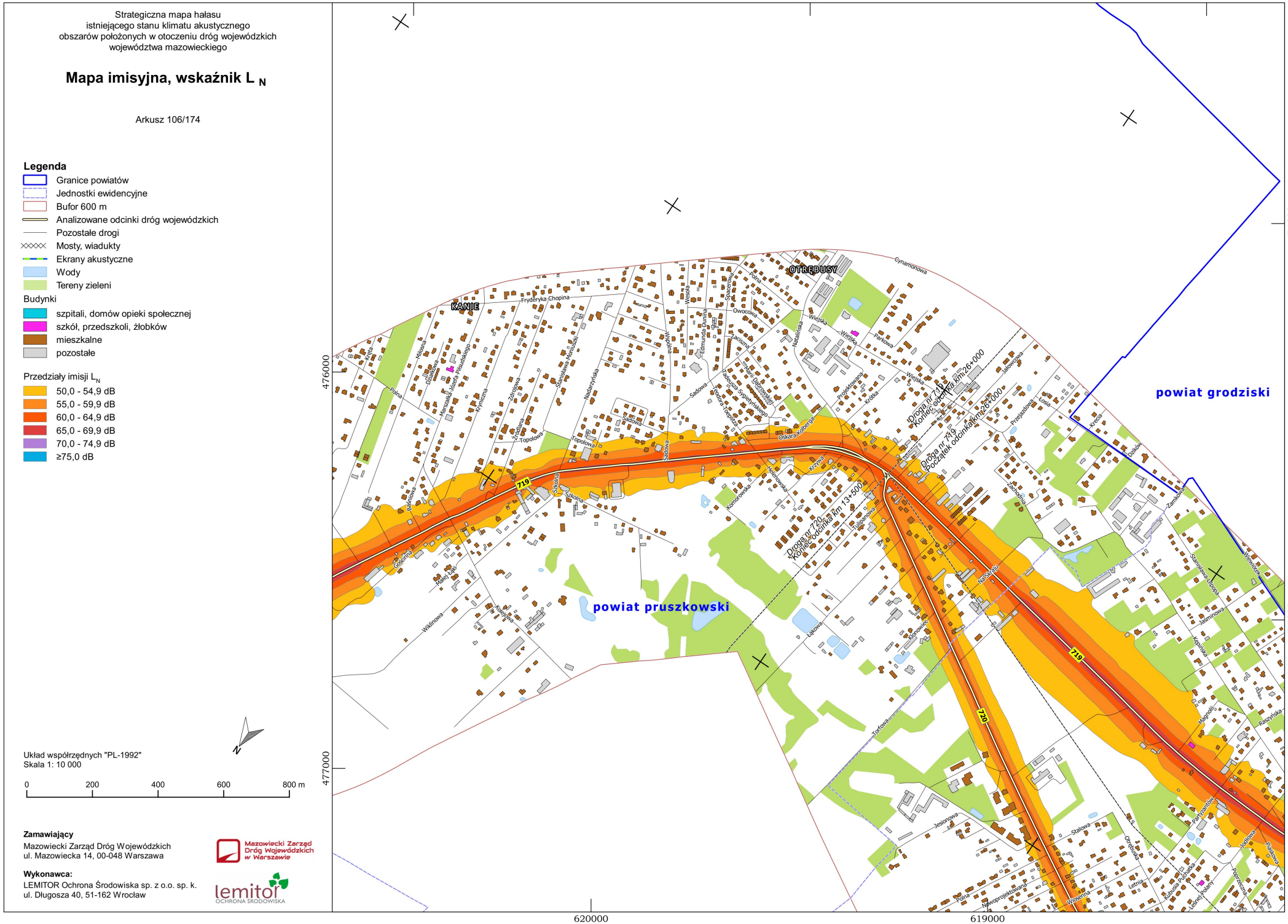

Legenda

- Granice powiatów
- Jednostki ewidencyjne
- Bufor 600 m
- Analizowane odcinki dróg wojewódzkich
- Pozostałe drogi
- Mosty, wiadukty
- Ekrany akustyczne
- Wody
- Tereny zieleni

Budynki

- szpitali, domów opieki społecznej
- szkół, przedszkoli, żłobków
- mieszkalne
- pozostałe

Przedziały imisji L_N

- 50,0 - 54,9 dB
- 55,0 - 59,9 dB
- 60,0 - 64,9 dB
- 65,0 - 69,9 dB
- 70,0 - 74,9 dB
- ≥75,0 dB

Układ współrzędnych "PL-1992"
Skala 1: 10 000

0 200 400 600 800 m

Zamawiający
Mazowiecki Zarząd Dróg Wojewódzkich
ul. Mazowiecka 14, 00-048 Warszawa

Mazowiecki Zarząd Dróg Wojewódzkich w Warszawie

Wykonawca:
LEMITOR Ochrona Środowiska sp. z o.o. sp. k.
ul. Długosza 40, 51-162 Wrocław

lemitor OCHRONA ŚRODOWISKA

Strategiczna mapa hałasu
istniejącego stanu klimatu akustycznego
obszarów położonych w otoczeniu dróg wojewódzkich
województwa mazowieckiego

Mapa imisyjna, wskaźnik L_N

Arkusz 107/174

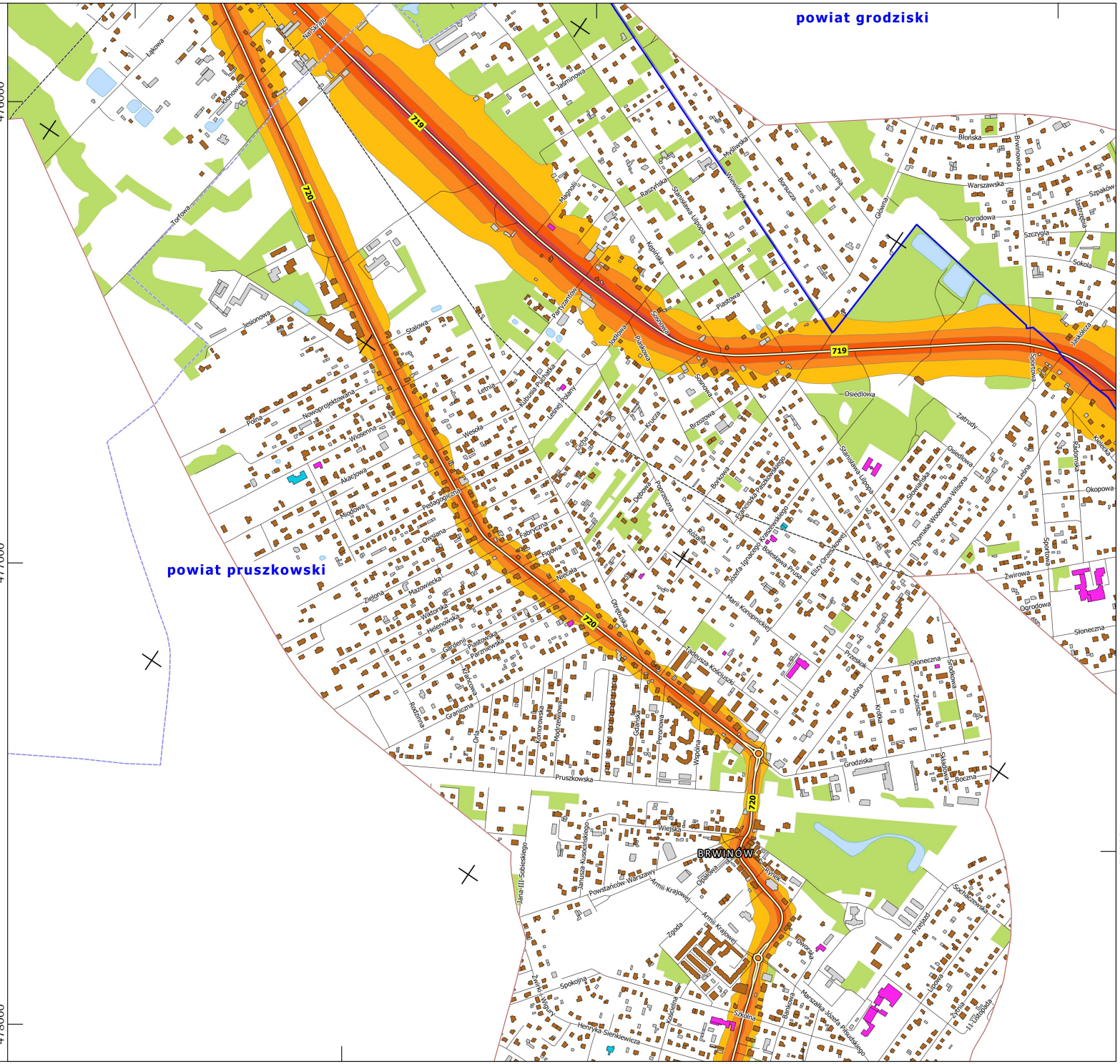

Legenda

- Granice powiatów
- Jednostki ewidencyjne
- Bufor 600 m
- Analizowane odcinki dróg wojewódzkich
- Pozostałe drogi
- Mosty, wiadukty
- Ekrany akustyczne
- Wody
- Tereny zieleni

Budynki

- szpitali, domów opieki społecznej
- szkół, przedszkoli, żłobków
- mieszkalne
- pozostałe

Przedziały imisji L_N

- 50,0 - 54,9 dB
- 55,0 - 59,9 dB
- 60,0 - 64,9 dB
- 65,0 - 69,9 dB
- 70,0 - 74,9 dB
- ≥75,0 dB

Układ współrzędnych "PL-1992"
Skala 1: 10 000

0 200 400 600 800 m

Zamawiający
Mazowiecki Zarząd Dróg Wojewódzkich
ul. Mazowiecka 14, 00-048 Warszawa

Wykonawca:
LEMITOR Ochrona Środowiska sp. z o.o. sp. k.
ul. Długosza 40, 51-162 Wrocław

Strategiczna mapa hałasu
istniejącego stanu klimatu akustycznego
obszarów położonych w otoczeniu dróg wojewódzkich
województwa mazowieckiego

Mapa imisyjna, wskaźnik L_N

Arkusz 108/174

Legenda

- Granice powiatów
- Jednostki ewidencyjne
- Bufor 600 m
- Analizowane odcinki dróg wojewódzkich
- Pozostałe drogi
- Mosty, wiadukty
- Ekrany akustyczne
- Wody
- Tereny zieleni

Budynki

- szpitali, domów opieki społecznej
- szkół, przedszkoli, żłobków
- mieszkalne
- pozostałe

Przedziały imisji L_N

- 50,0 - 54,9 dB
- 55,0 - 59,9 dB
- 60,0 - 64,9 dB
- 65,0 - 69,9 dB
- 70,0 - 74,9 dB
- ≥75,0 dB

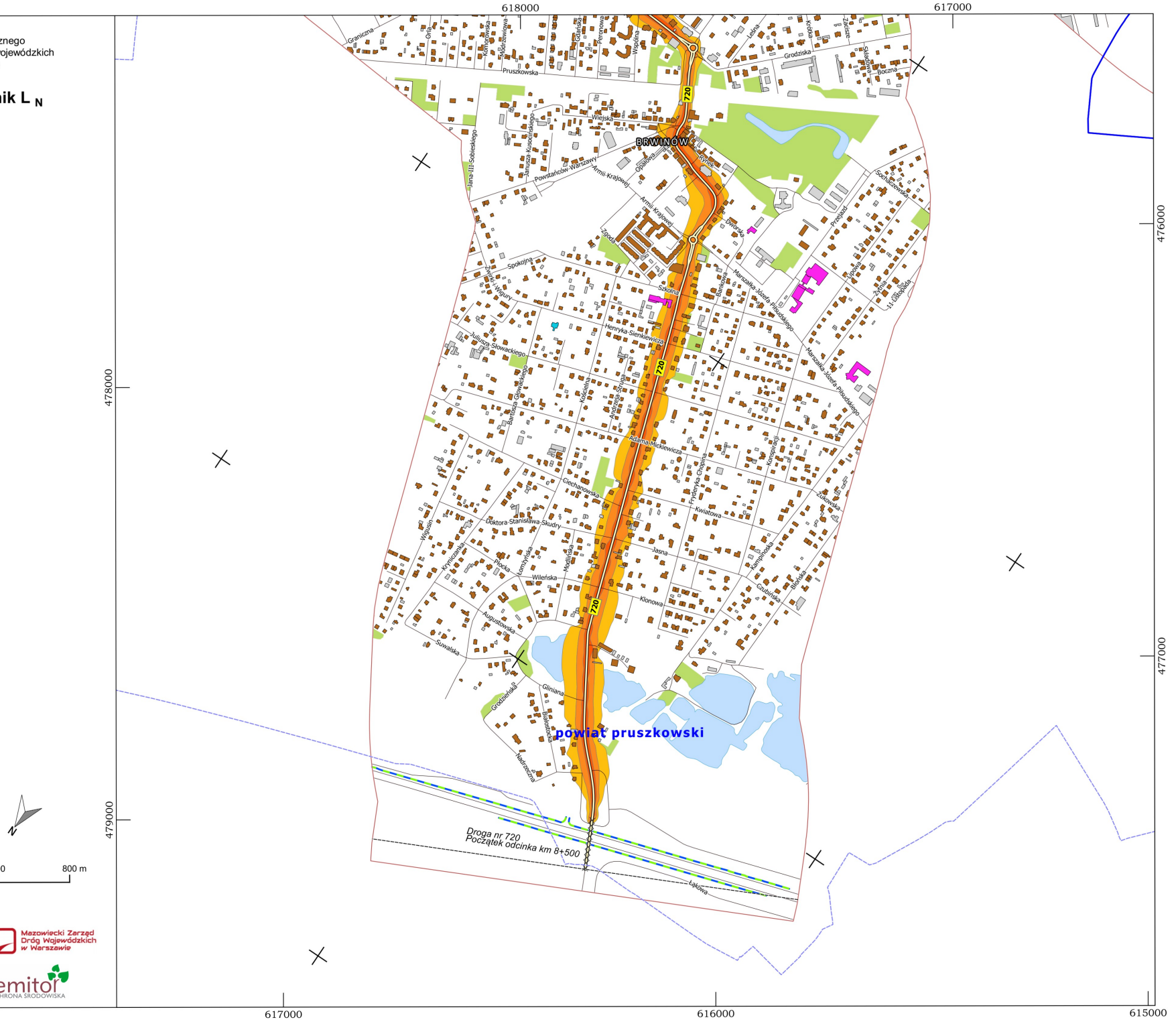

Układ współrzędnych "PL-1992"
Skala 1: 10 000

0 200 400 600 800 m

Zamawiający
Mazowiecki Zarząd Dróg Wojewódzkich
ul. Mazowiecka 14, 00-048 Warszawa

Wykonawca:
LEMITOR Ochrona Środowiska sp. z o.o. sp. k.
ul. Długosza 40, 51-162 Wrocław

Strategiczna mapa hałasu
istniejącego stanu klimatu akustycznego
obszarów położonych w otoczeniu dróg wojewódzkich
województwa mazowieckiego

Mapa imisyjna, wskaźnik L_N

Arkusz 109/174

Legenda

- Granice powiatów
- Jednostki ewidencyjne
- Bufor 600 m
- Analizowane odcinki dróg wojewódzkich
- Pozostałe drogi
- Mosty, wiadukty
- Ekrany akustyczne
- Wody
- Tereny zieleni

Budynki

- szpitali, domów opieki społecznej
- szkół, przedszkoli, żłobków
- mieszkalne
- pozostałe

Przedziały imisji L_N

- 50,0 - 54,9 dB
- 55,0 - 59,9 dB
- 60,0 - 64,9 dB
- 65,0 - 69,9 dB
- 70,0 - 74,9 dB
- ≥75,0 dB

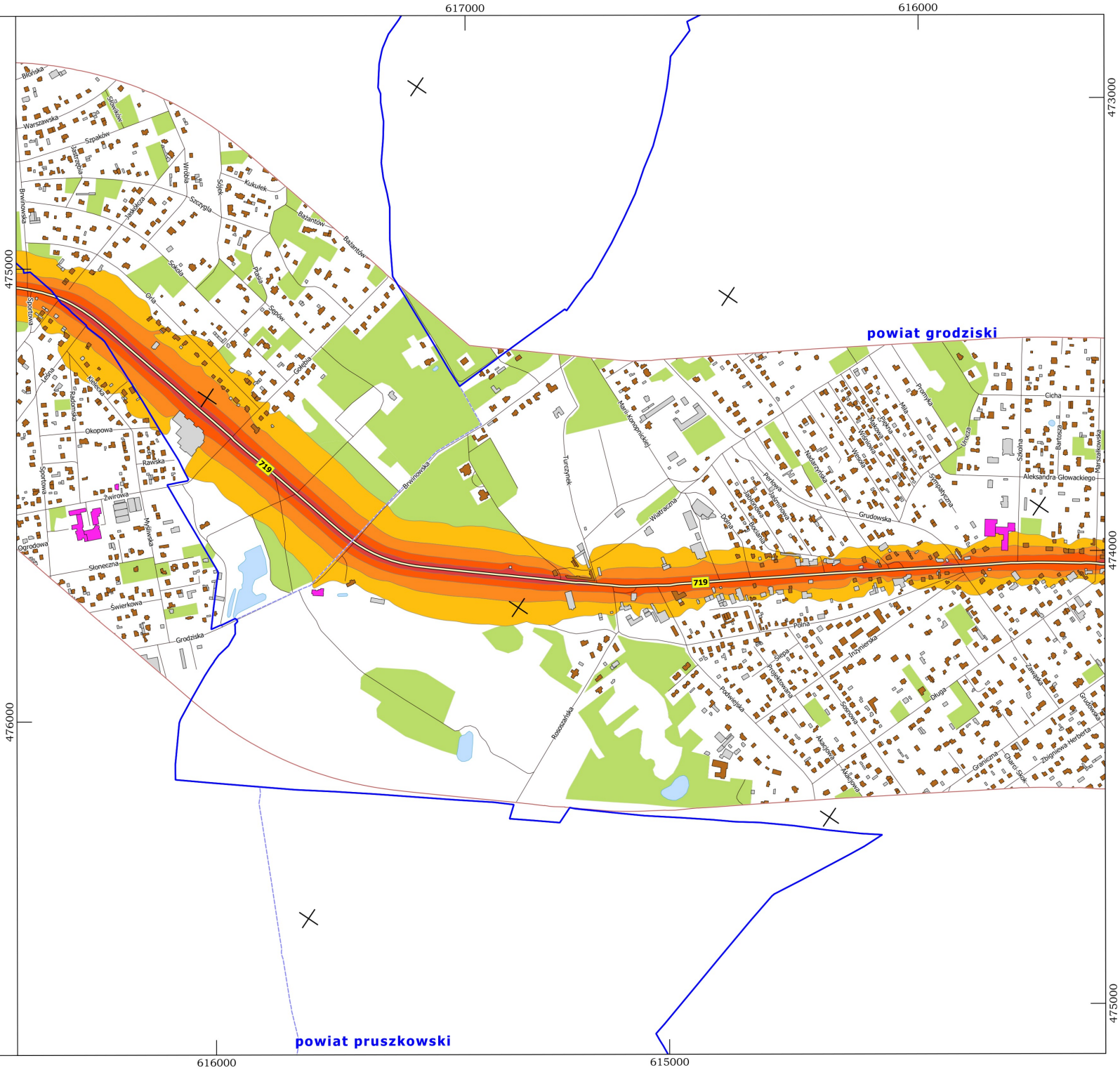

Układ współrzędnych "PL-1992"
Skala 1: 10 000

0 200 400 600 800 m

Zamawiający
Mazowiecki Zarząd Dróg Wojewódzkich
ul. Mazowiecka 14, 00-048 Warszawa

Wykonawca:
LEMITOR Ochrona Środowiska sp. z o.o. sp. k.
ul. Długosza 40, 51-162 Wrocław

Strategiczna mapa hałasu
istniejącego stanu klimatu akustycznego
obszarów położonych w otoczeniu dróg wojewódzkich
województwa mazowieckiego

Mapa imisyjna, wskaźnik L_N

Arkusz 110/174

Legenda

- Granice powiatów
- Jednostki ewidencyjne
- Bufor 600 m
- Analizowane odcinki dróg wojewódzkich
- Pozostałe drogi
- Mosty, wiadukty
- Ekrany akustyczne
- Wody
- Tereny zieleni

Budynki

- szpitali, domów opieki społecznej
- szkół, przedszkoli, żłobków
- mieszkalne
- pozostałe

Przedziały imisji L_N

- 50,0 - 54,9 dB
- 55,0 - 59,9 dB
- 60,0 - 64,9 dB
- 65,0 - 69,9 dB
- 70,0 - 74,9 dB
- ≥75,0 dB

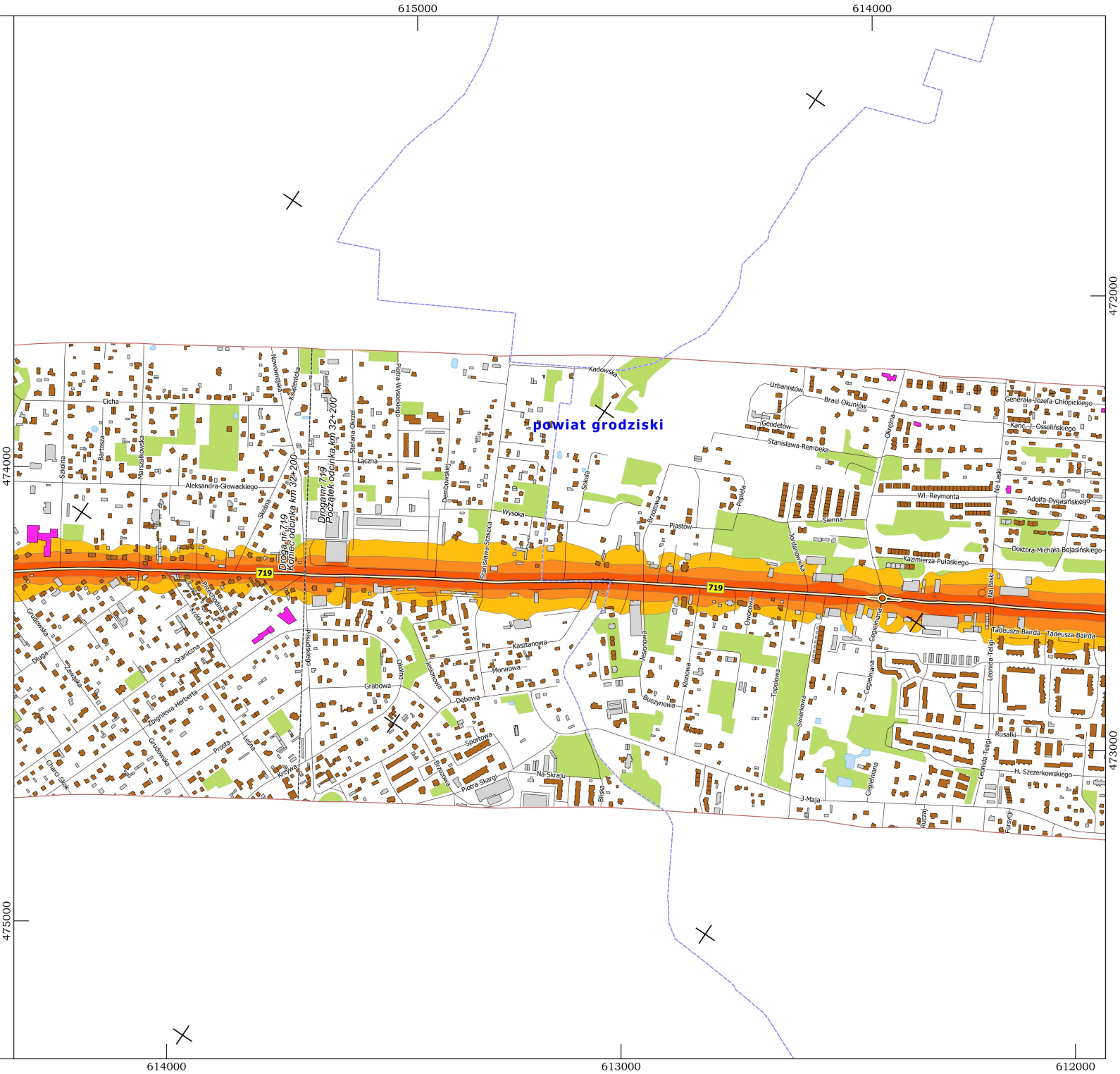

Układ współrzędnych "PL-1992"
Skala 1: 10 000

0 200 400 600 800 m

Zamawiający
Mazowiecki Zarząd Dróg Wojewódzkich
ul. Mazowiecka 14, 00-048 Warszawa

Wykonawca:
LEMITOR Ochrona Środowiska sp. z o.o. sp. k.
ul. Długosza 40, 51-162 Wrocław

Strategiczna mapa hałasu
istniejącego stanu klimatu akustycznego
obszarów położonych w otoczeniu dróg wojewódzkich
województwa mazowieckiego

Mapa imisyjna, wskaźnik L_N

Arkusz 111/174

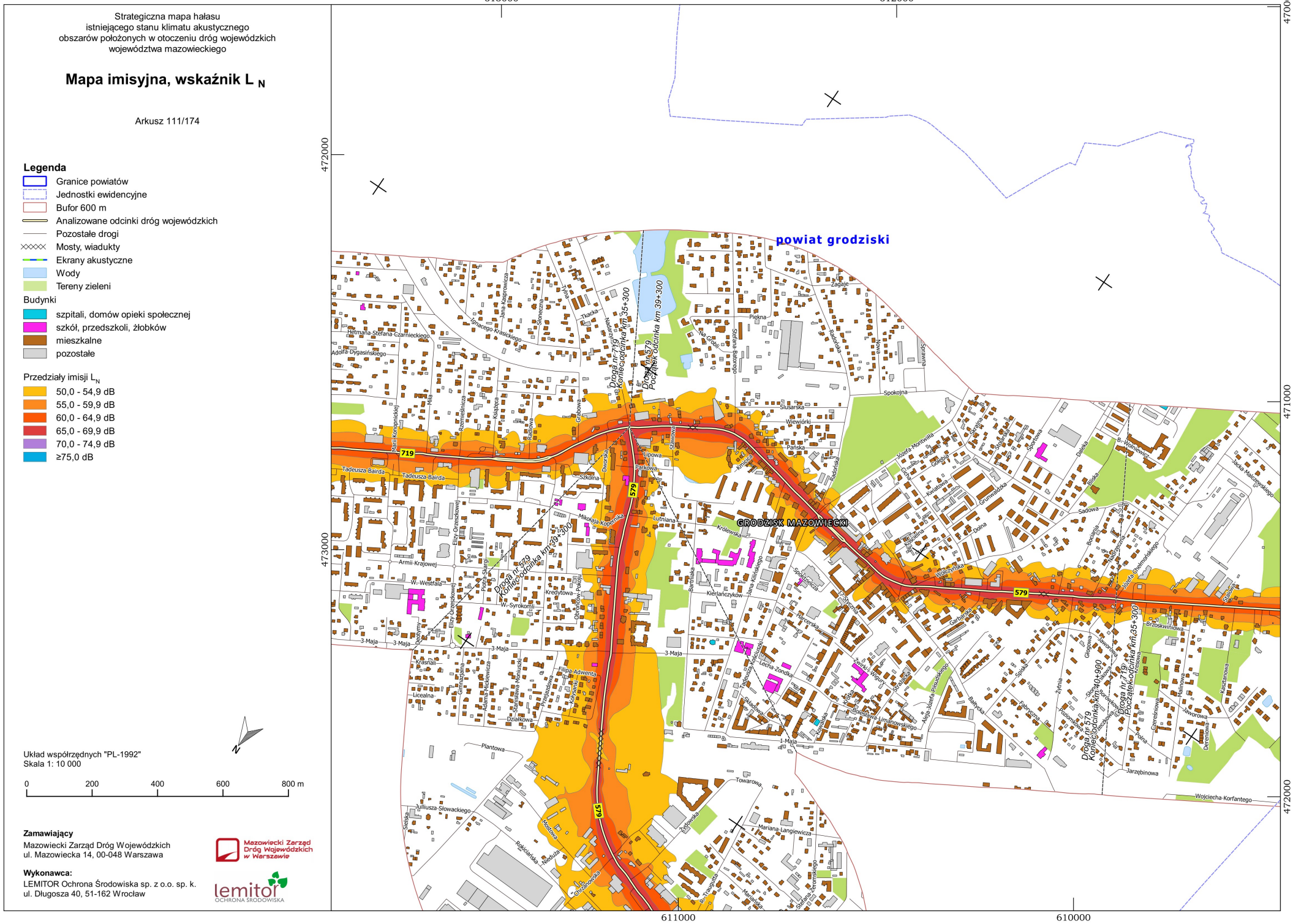

Zamawiający
Mazowiecki Zarząd Dróg Wojewódzkich
ul. Mazowiecka 14, 00-048 Warszawa

Wykonawca:
LEMITOR Ochrona Środowiska sp. z o.o. sp. k.
ul. Długosza 40, 51-162 Wrocław

Strategiczna mapa hałasu
istniejącego stanu klimatu akustycznego
obszarów położonych w otoczeniu dróg wojewódzkich
województwa mazowieckiego

Mapa imisyjna, wskaźnik L_N

Arkusz 112/174

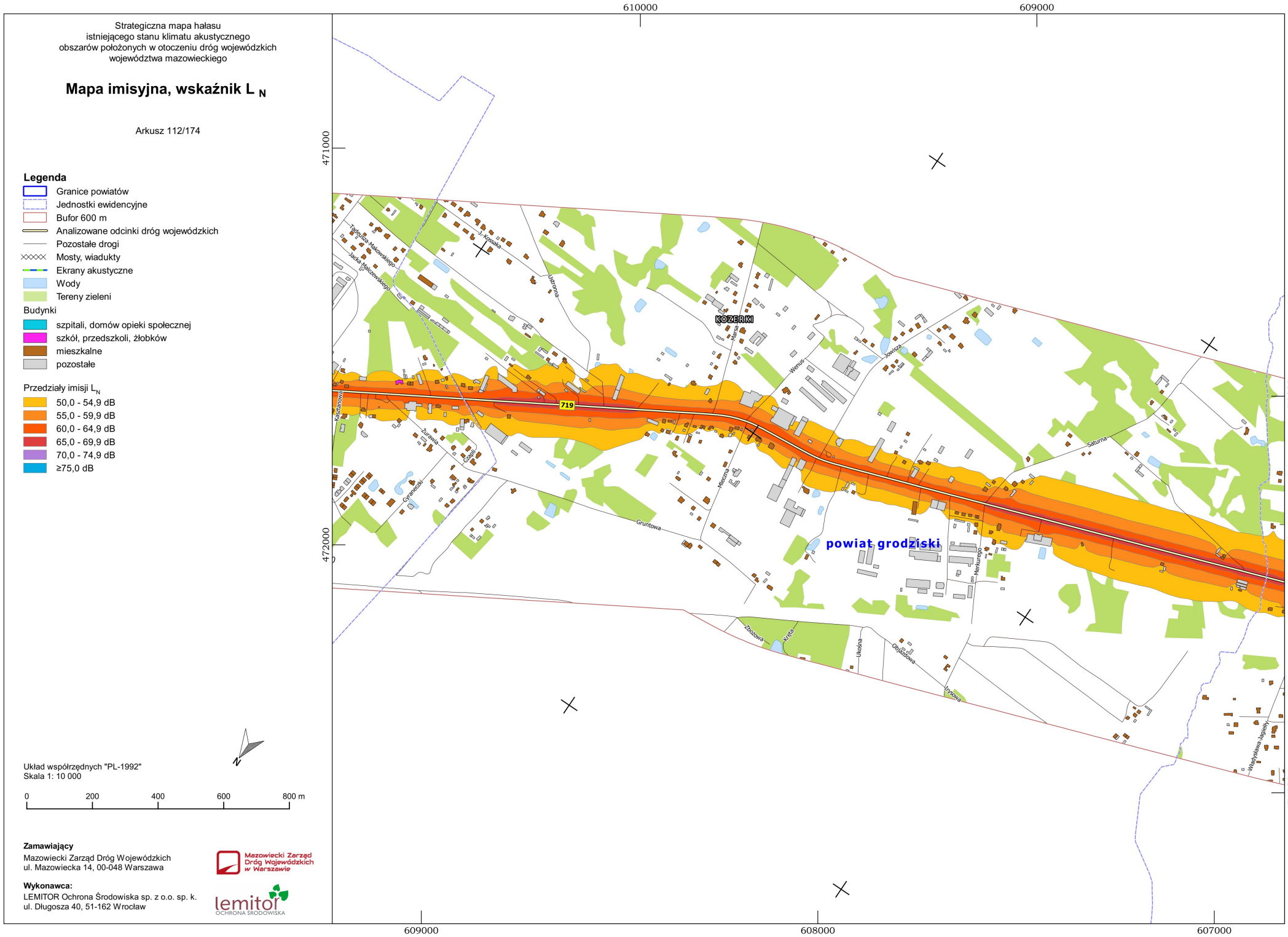

Legenda

- Granice powiatów
- Jednostki ewidencyjne
- Bufor 600 m
- Analizowane odcinki dróg wojewódzkich
- Pozostałe drogi
- Mosty, wiadukty
- Ekrany akustyczne
- Wody
- Tereny zieleni

Budynki

- szpitali, domów opieki społecznej
- szkół, przedszkoli, żłobków
- mieszkalne
- pozostałe

Przedziały imisji L_N

- 50,0 - 54,9 dB
- 55,0 - 59,9 dB
- 60,0 - 64,9 dB
- 65,0 - 69,9 dB
- 70,0 - 74,9 dB
- ≥75,0 dB

Układ współrzędnych "PL-1992"
Skala 1: 10 000

0 200 400 600 800 m

Zamawiający
Mazowiecki Zarząd Dróg Wojewódzkich
ul. Mazowiecka 14, 00-048 Warszawa

Wykonawca:
LEMITOR Ochrona Środowiska sp. z o.o. sp. k.
ul. Długosza 40, 51-162 Wrocław

Strategiczna mapa hałasu
istniejącego stanu klimatu akustycznego
obszarów położonych w otoczeniu dróg wojewódzkich
województwa mazowieckiego

Mapa imisyjna, wskaźnik L_N

Arkusz 113/174

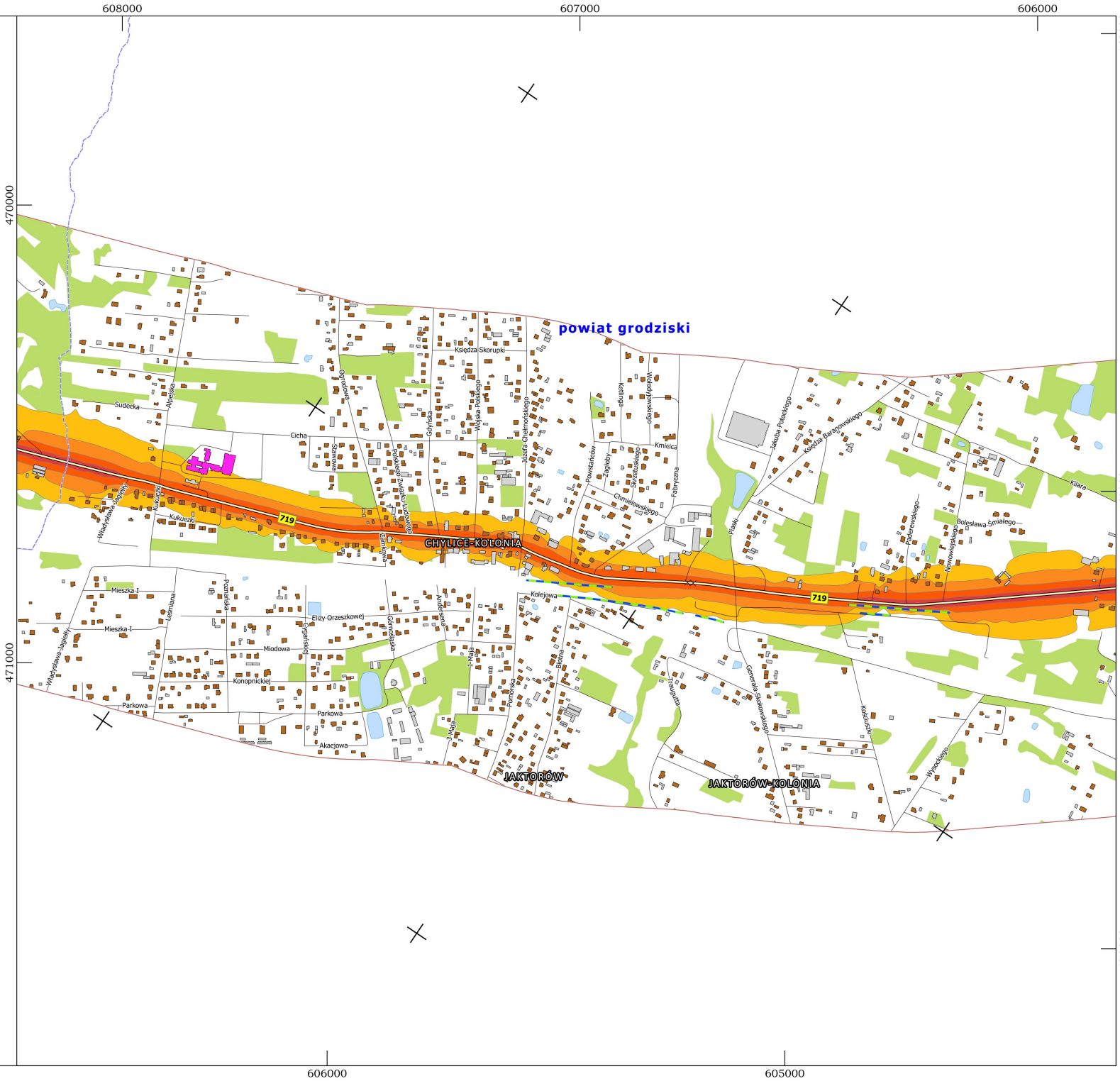

Legenda

- Granice powiatów
- Jednostki ewidencyjne
- Bufor 600 m
- Analizowane odcinki dróg wojewódzkich
- Pozostałe drogi
- Mosty, wiadukty
- Ekrany akustyczne
- Wody
- Tereny zieleni

Budynki

- szpitali, domów opieki społecznej
- szkół, przedszkoli, żłobków
- mieszkalne
- pozostałe

Przedziały imisji L_N

- 50,0 - 54,9 dB
- 55,0 - 59,9 dB
- 60,0 - 64,9 dB
- 65,0 - 69,9 dB
- 70,0 - 74,9 dB
- ≥75,0 dB

Układ współrzędnych "PL-1992"
Skala 1: 10 000

0 200 400 600 800 m

Zamawiający
Mazowiecki Zarząd Dróg Wojewódzkich
ul. Mazowiecka 14, 00-048 Warszawa

Mazowiecki Zarząd Dróg Wojewódzkich w Warszawie

Wykonawca:
LEMITOR Ochrona Środowiska sp. z o.o. sp. k.
ul. Długosza 40, 51-162 Wrocław

lemitor OCHRONA ŚRODOWISKA

Strategiczna mapa hałasu
istniejącego stanu klimatu akustycznego
obszarów położonych w otoczeniu dróg wojewódzkich
województwa mazowieckiego

Mapa imisyjna, wskaźnik L_N

Arkusz 114/174

Legenda

- Granice powiatów
- Jednostki ewidencyjne
- Bufor 600 m
- Analizowane odcinki dróg wojewódzkich
- Pozostałe drogi
- Mosty, wiadukty
- Ekrany akustyczne
- Wody
- Tereny zieleni

Budynki

- szpitali, domów opieki społecznej
- szkół, przedszkoli, żłobków
- mieszkalne
- pozostałe

Przedziały imisji L_N

- 50,0 - 54,9 dB
- 55,0 - 59,9 dB
- 60,0 - 64,9 dB
- 65,0 - 69,9 dB
- 70,0 - 74,9 dB
- ≥75,0 dB

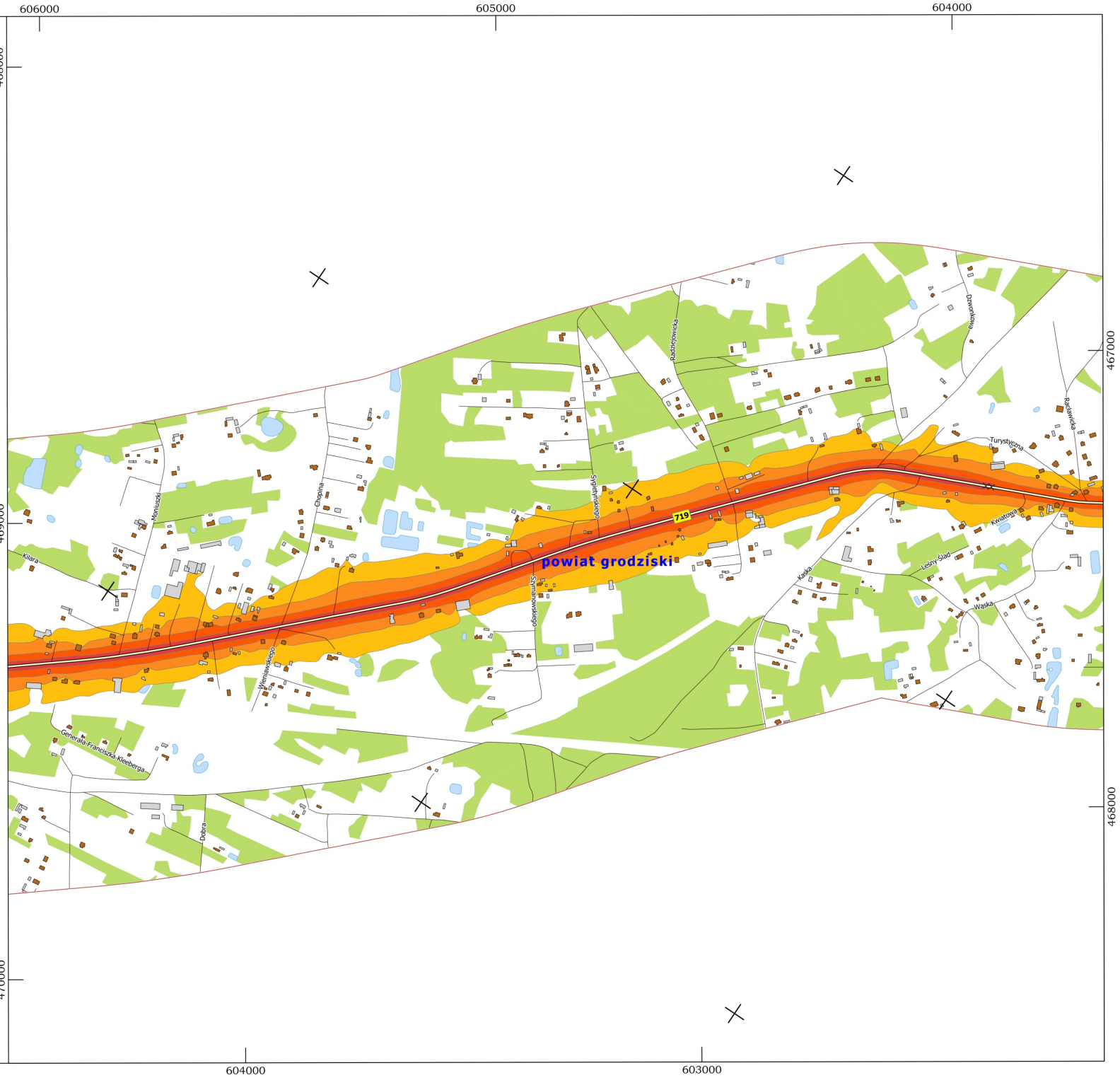

Układ współrzędnych "PL-1992"
Skala 1: 10 000

0 200 400 600 800 m

Zamawiający
Mazowiecki Zarząd Dróg Wojewódzkich
ul. Mazowiecka 14, 00-048 Warszawa

Wykonawca:
LEMITOR Ochrona Środowiska sp. z o.o. sp. k.
ul. Długosza 40, 51-162 Wrocław

Strategiczna mapa hałasu
istniejącego stanu klimatu akustycznego
obszarów położonych w otoczeniu dróg wojewódzkich
województwa mazowieckiego

Mapa imisyjna, wskaźnik L_N

Arkusz 115/174

Legenda

- Granice powiatów
- Jednostki ewidencyjne
- Bufor 600 m
- Analizowane odcinki dróg wojewódzkich
- Pozostałe drogi
- Mosty, wiadukty
- Ekrany akustyczne
- Wody
- Tereny zieleni

Budynki

- szpitali, domów opieki społecznej
- szkół, przedszkoli, żłobków
- mieszkalne
- pozostałe

Przedziały imisji L_N

- 50,0 - 54,9 dB
- 55,0 - 59,9 dB
- 60,0 - 64,9 dB
- 65,0 - 69,9 dB
- 70,0 - 74,9 dB
- ≥75,0 dB

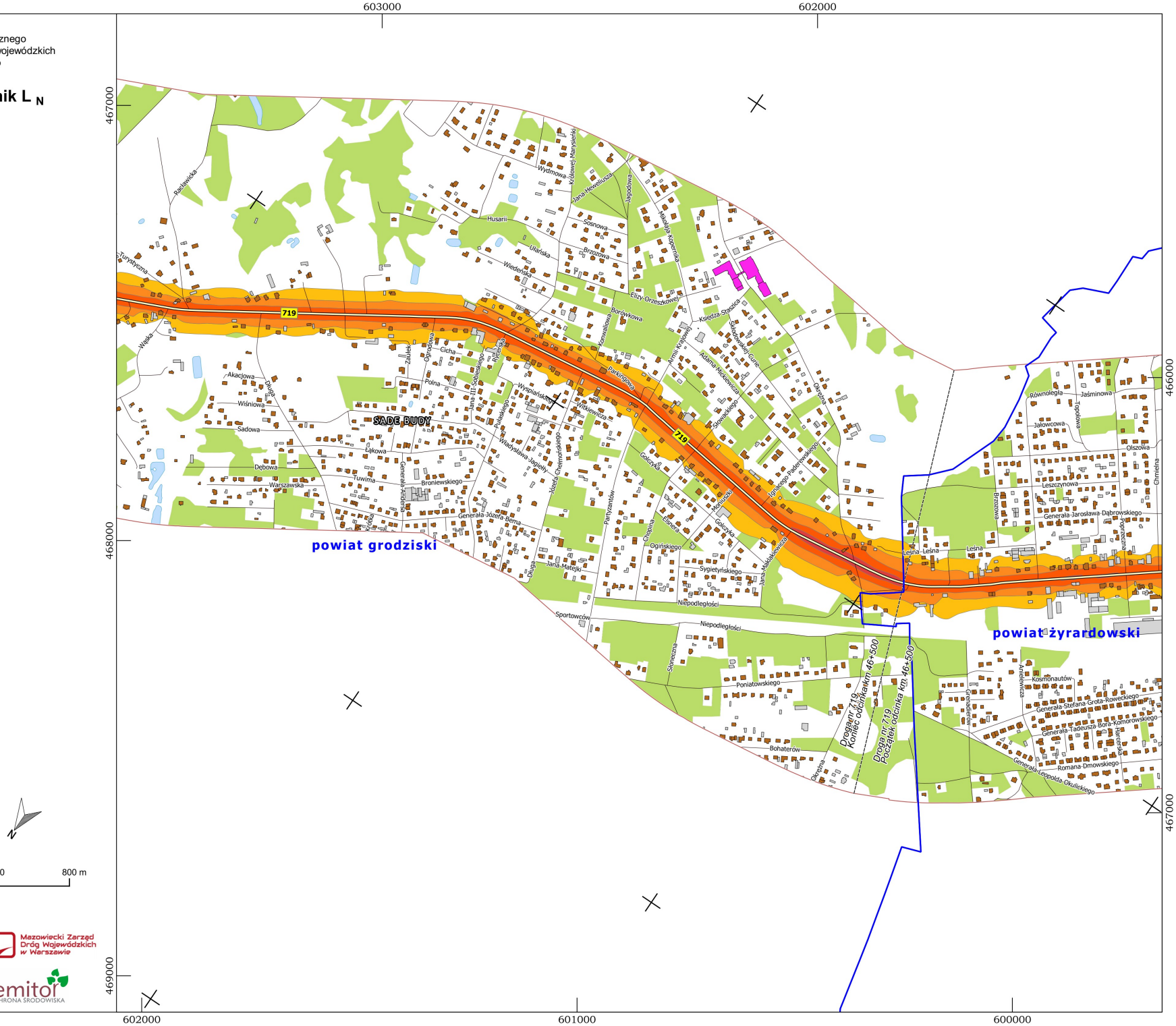

Układ współrzędnych "PL-1992"
Skala 1: 10 000

0 200 400 600 800 m

Zamawiający
Mazowiecki Zarząd Dróg Wojewódzkich
ul. Mazowiecka 14, 00-048 Warszawa

Wykonawca:
LEMITOR Ochrona Środowiska sp. z o.o. sp. k.
ul. Długosza 40, 51-162 Wrocław

Strategiczna mapa hałasu
istniejącego stanu klimatu akustycznego
obszarów położonych w otoczeniu dróg wojewódzkich
województwa mazowieckiego

Mapa imisyjna, wskaźnik L_N

Arkusz 116/174

Legenda

- Granice powiatów
- Jednostki ewidencyjne
- Bufor 600 m
- Analizowane odcinki dróg wojewódzkich
- Pozostałe drogi
- Mosty, wiadukty
- Ekrany akustyczne
- Wody
- Tereny zieleni

Budynki

- szpitali, domów opieki społecznej
- szkół, przedszkoli, żłobków
- mieszkalne
- pozostałe

Przedziały imisji L_N

- 50,0 - 54,9 dB
- 55,0 - 59,9 dB
- 60,0 - 64,9 dB
- 65,0 - 69,9 dB
- 70,0 - 74,9 dB
- ≥75,0 dB

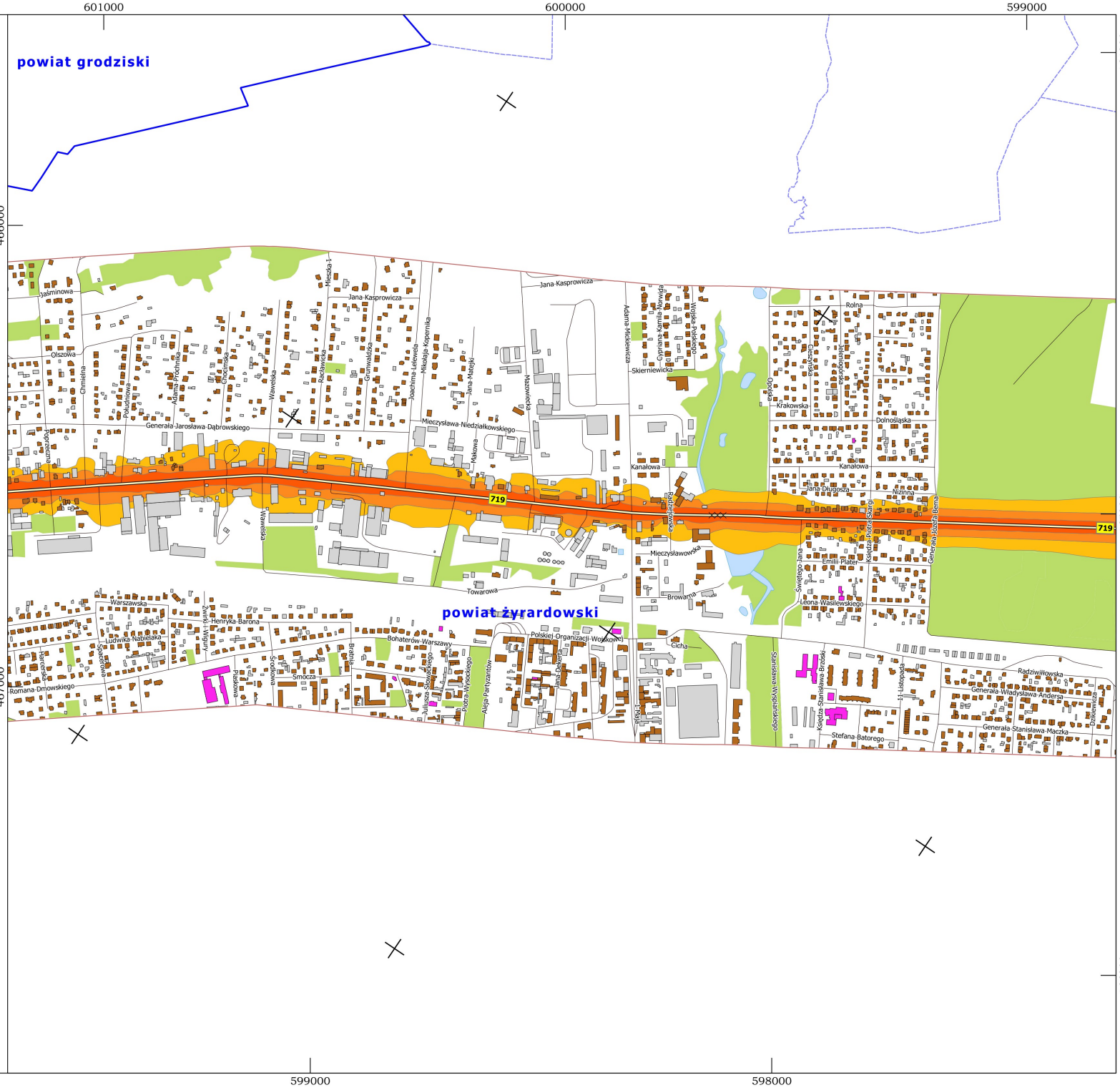

Układ współrzędnych "PL-1992"
Skala 1: 10 000

0 200 400 600 800 m

Zamawiający
Mazowiecki Zarząd Dróg Wojewódzkich
ul. Mazowiecka 14, 00-048 Warszawa

Wykonawca:
LEMITOR Ochrona Środowiska sp. z o.o. sp. k.
ul. Długosza 40, 51-162 Wrocław

Strategiczna mapa hałasu
istniejącego stanu klimatu akustycznego
obszarów położonych w otoczeniu dróg wojewódzkich
województwa mazowieckiego

Mapa imisyjna, wskaźnik L_N

Arkusz 117/174



Legenda

- Granice powiatów
- Jednostki ewidencyjne
- Bufor 600 m
- Analizowane odcinki dróg wojewódzkich
- Pozostałe drogi
- Mosty, wiadukty
- Ekrany akustyczne
- Wody
- Tereny zieleni

Budynki

- szpitali, domów opieki społecznej
- szkół, przedszkoli, żłobków
- mieszkalne
- pozostałe

Przedziały imisji L_N

- 50,0 - 54,9 dB
- 55,0 - 59,9 dB
- 60,0 - 64,9 dB
- 65,0 - 69,9 dB
- 70,0 - 74,9 dB
- ≥75,0 dB

Układ współrzędnych "PL-1992"
Skala 1: 10 000

0 200 400 600 800 m

Zamawiający
Mazowiecki Zarząd Dróg Wojewódzkich
ul. Mazowiecka 14, 00-048 Warszawa

Wykonawca:
LEMITOR Ochrona Środowiska sp. z o.o. sp. k.
ul. Długosza 40, 51-162 Wrocław

Strategiczna mapa hałasu
istniejącego stanu klimatu akustycznego
obszarów położonych w otoczeniu dróg wojewódzkich
województwa mazowieckiego

Mapa imisyjna, wskaźnik L_N

Arkusz 118/174

Legenda

- Granice powiatów
- Jednostki ewidencyjne
- Bufor 600 m
- Analizowane odcinki dróg wojewódzkich
- Pozostałe drogi
- Mosty, wiadukty
- Ekrany akustyczne
- Wody
- Tereny zieleni

Budynki

- szpitali, domów opieki społecznej
- szkół, przedszkoli, żłobków
- mieszkalne
- pozostałe

Przedziały imisji L_N

- 50,0 - 54,9 dB
- 55,0 - 59,9 dB
- 60,0 - 64,9 dB
- 65,0 - 69,9 dB
- 70,0 - 74,9 dB
- ≥75,0 dB

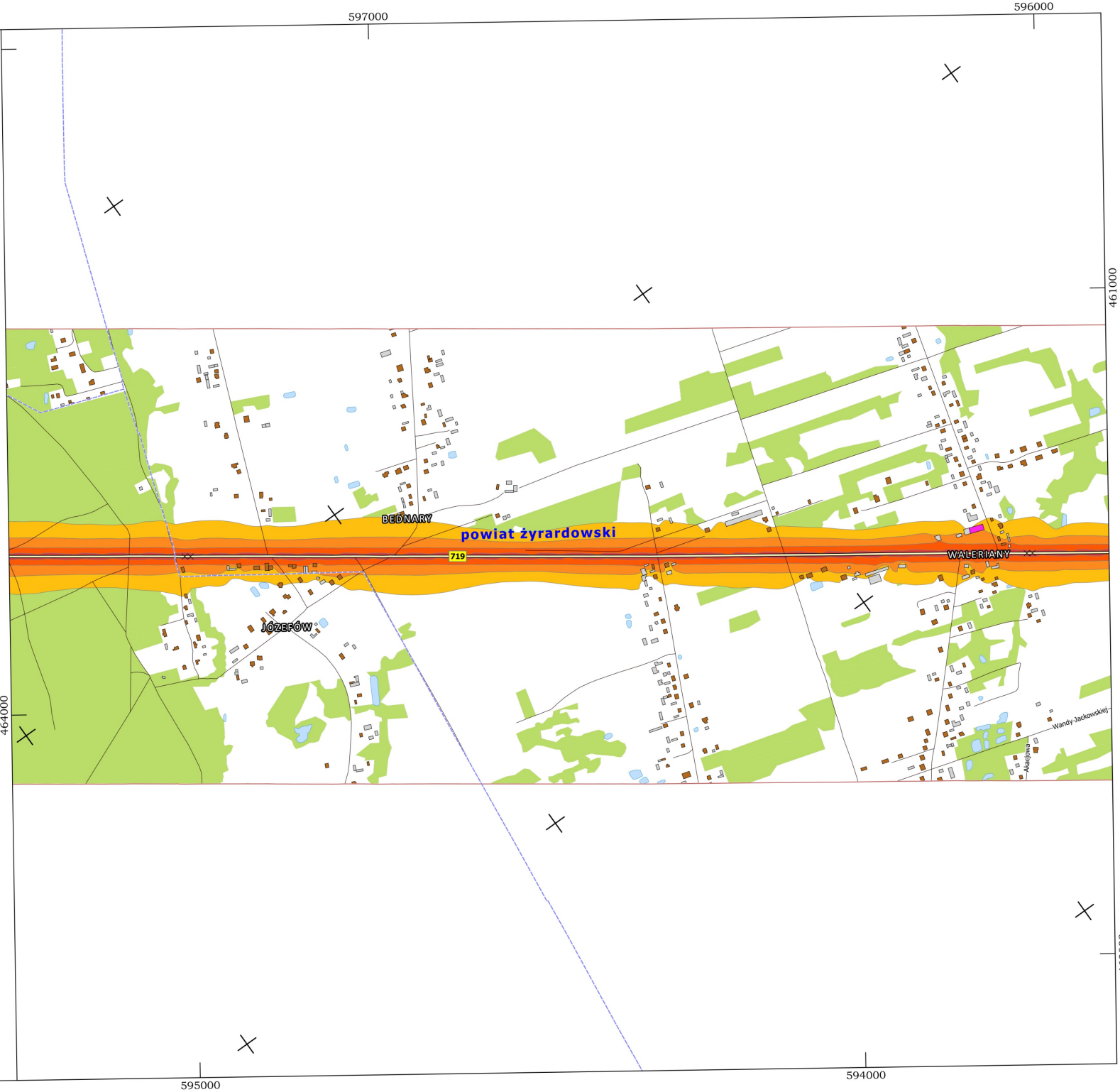

Układ współrzędnych "PL-1992"
Skala 1: 10 000

0 200 400 600 800 m

Zamawiający
Mazowiecki Zarząd Dróg Wojewódzkich
ul. Mazowiecka 14, 00-048 Warszawa

Wykonawca:
LEMITOR Ochrona Środowiska sp. z o.o. sp. k.
ul. Długosza 40, 51-162 Wrocław

Strategiczna mapa hałasu
istniejącego stanu klimatu akustycznego
obszarów położonych w otoczeniu dróg wojewódzkich
województwa mazowieckiego

Mapa imisyjna, wskaźnik L_N

Arkusz 119/174

Legenda

- Granice powiatów
- Jednostki ewidencyjne
- Bufor 600 m
- Analizowane odcinki dróg wojewódzkich
- Pozostałe drogi
- Mosty, wiadukty
- Ekrany akustyczne
- Wody
- Tereny zieleni

Budynki

- szpitali, domów opieki społecznej
- szkół, przedszkoli, żłobków
- mieszkalne
- pozostałe

Przedziały imisji L_N

- 50,0 - 54,9 dB
- 55,0 - 59,9 dB
- 60,0 - 64,9 dB
- 65,0 - 69,9 dB
- 70,0 - 74,9 dB
- ≥75,0 dB

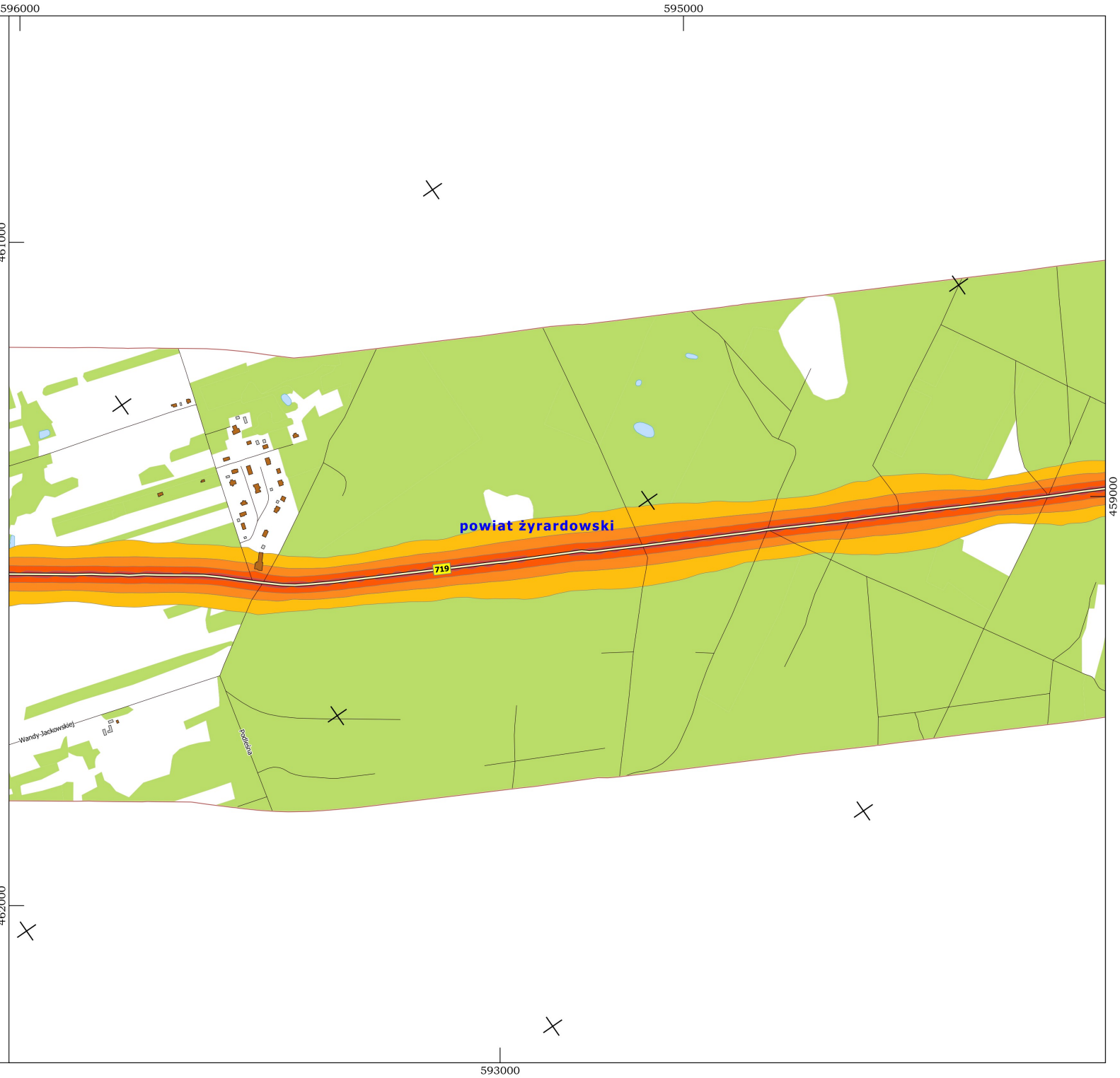

Układ współrzędnych "PL-1992"
Skala 1: 10 000

0 200 400 600 800 m

Zamawiający
Mazowiecki Zarząd Dróg Wojewódzkich
ul. Mazowiecka 14, 00-048 Warszawa

Mazowiecki Zarząd Dróg Wojewódzkich w Warszawie

Wykonawca:
LEMITOR Ochrona Środowiska sp. z o.o. sp. k.
ul. Długosza 40, 51-162 Wrocław

lemitor OCHRONA ŚRODOWISKA

Strategiczna mapa hałasu
istniejącego stanu klimatu akustycznego
obszarów położonych w otoczeniu dróg wojewódzkich
województwa mazowieckiego

Mapa imisyjna, wskaźnik L_N

Arkusz 120/174

Legenda

- Granice powiatów
- Jednostki ewidencyjne
- Bufor 600 m
- Analizowane odcinki dróg wojewódzkich
- Pozostałe drogi
- Mosty, wiadukty
- Ekrany akustyczne
- Wody
- Tereny zieleni

Budynki

- szpitali, domów opieki społecznej
- szkół, przedszkoli, żłobków
- mieszkalne
- pozostałe

Przedziały imisji L_N

- 50,0 - 54,9 dB
- 55,0 - 59,9 dB
- 60,0 - 64,9 dB
- 65,0 - 69,9 dB
- 70,0 - 74,9 dB
- ≥75,0 dB

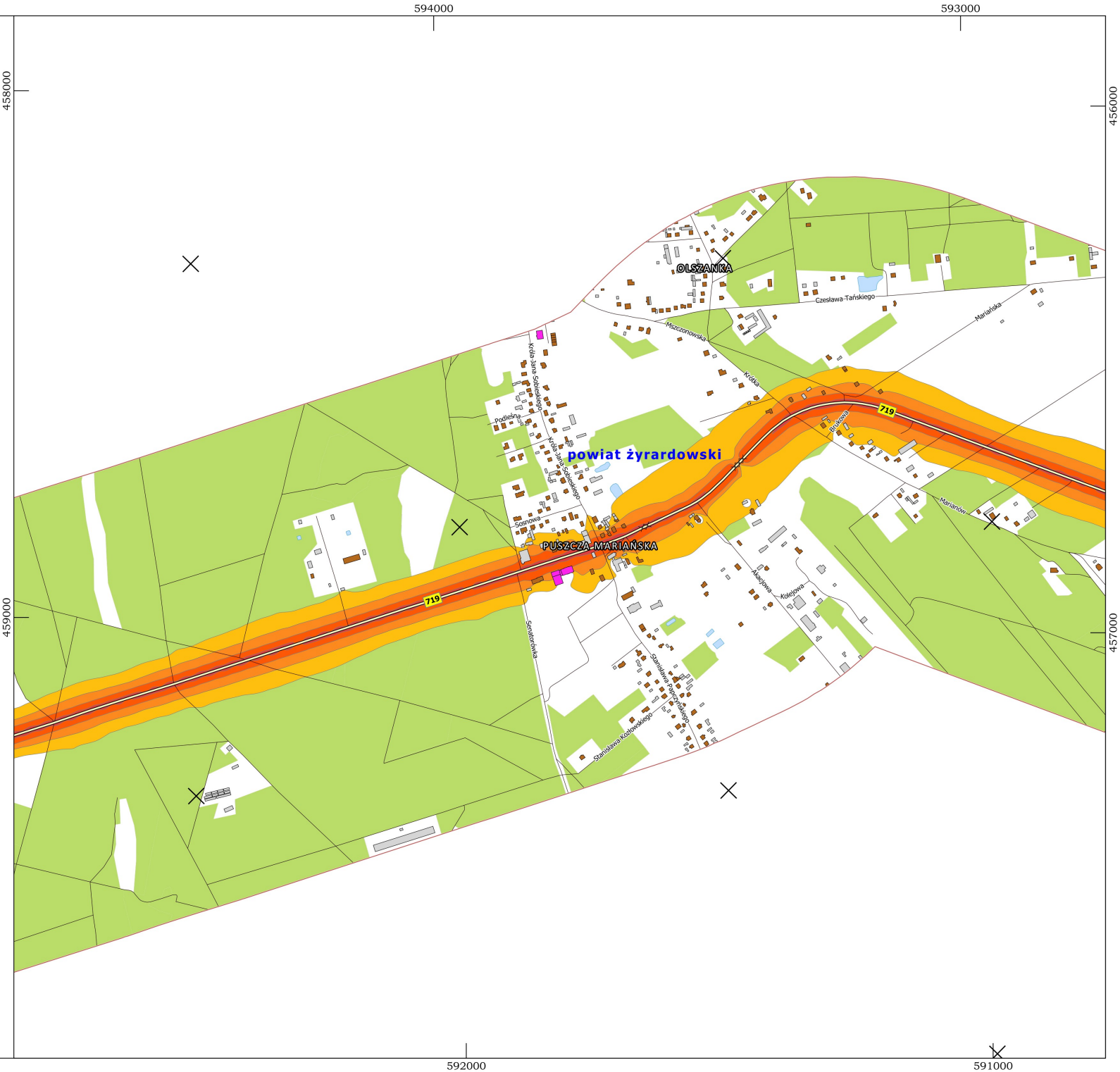

Układ współrzędnych "PL-1992"
Skala 1: 10 000

0 200 400 600 800 m

Zamawiający
Mazowiecki Zarząd Dróg Wojewódzkich
ul. Mazowiecka 14, 00-048 Warszawa

Wykonawca:
LEMITOR Ochrona Środowiska sp. z o.o. sp. k.
ul. Długosza 40, 51-162 Wrocław

Strategiczna mapa hałasu
istniejącego stanu klimatu akustycznego
obszarów położonych w otoczeniu dróg wojewódzkich
województwa mazowieckiego

Mapa imisyjna, wskaźnik L_N

Arkusz 121/174

Legenda

- Granice powiatów
- Jednostki ewidencyjne
- Bufor 600 m
- Analizowane odcinki dróg wojewódzkich
- Pozostałe drogi
- Mosty, wiadukty
- Ekrany akustyczne
- Wody
- Tereny zieleni

Budynki

- szpitali, domów opieki społecznej
- szkół, przedszkoli, żłobków
- mieszkalne
- pozostałe

Przedziały imisji L_N

- 50,0 - 54,9 dB
- 55,0 - 59,9 dB
- 60,0 - 64,9 dB
- 65,0 - 69,9 dB
- 70,0 - 74,9 dB
- ≥75,0 dB

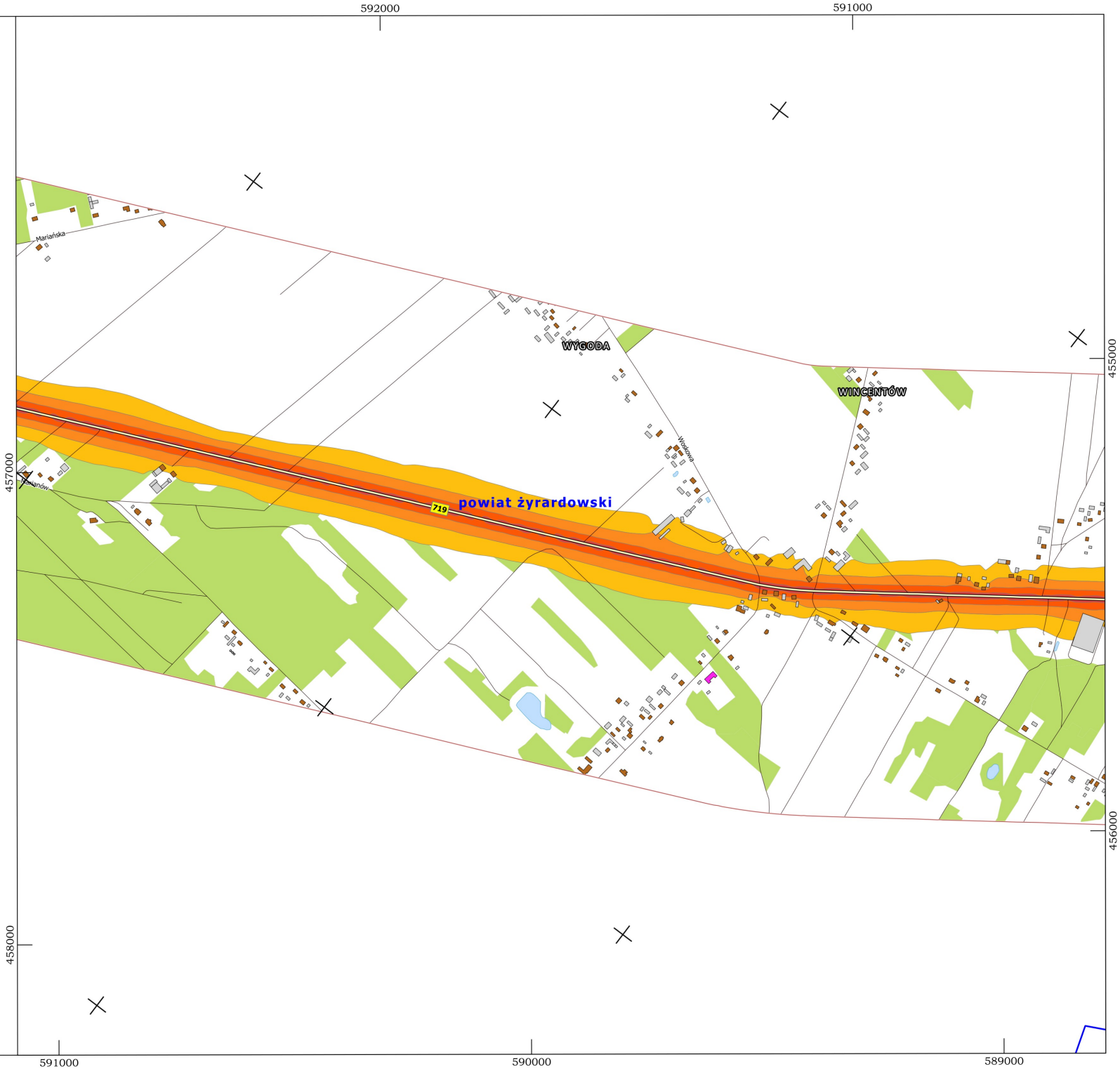

Układ współrzędnych "PL-1992"
Skala 1: 10 000

0 200 400 600 800 m

Zamawiający
Mazowiecki Zarząd Dróg Wojewódzkich
ul. Mazowiecka 14, 00-048 Warszawa

Wykonawca:
LEMITOR Ochrona Środowiska sp. z o.o. sp. k.
ul. Długosza 40, 51-162 Wrocław

Strategiczna mapa hałasu
istniejącego stanu klimatu akustycznego
obszarów położonych w otoczeniu dróg wojewódzkich
województwa mazowieckiego

Mapa imisyjna, wskaźnik L_N

Arkusz 122/174

Legenda

- Granice powiatów
- Jednostki ewidencyjne
- Bufor 600 m
- Analizowane odcinki dróg wojewódzkich
- Pozostałe drogi
- Mosty, wiadukty
- Ekrany akustyczne
- Wody
- Tereny zieleni

Budynki

- szpitali, domów opieki społecznej
- szkół, przedszkoli, żłobków
- mieszkalne
- pozostałe

Przedziały imisji L_N

- 50,0 - 54,9 dB
- 55,0 - 59,9 dB
- 60,0 - 64,9 dB
- 65,0 - 69,9 dB
- 70,0 - 74,9 dB
- ≥75,0 dB

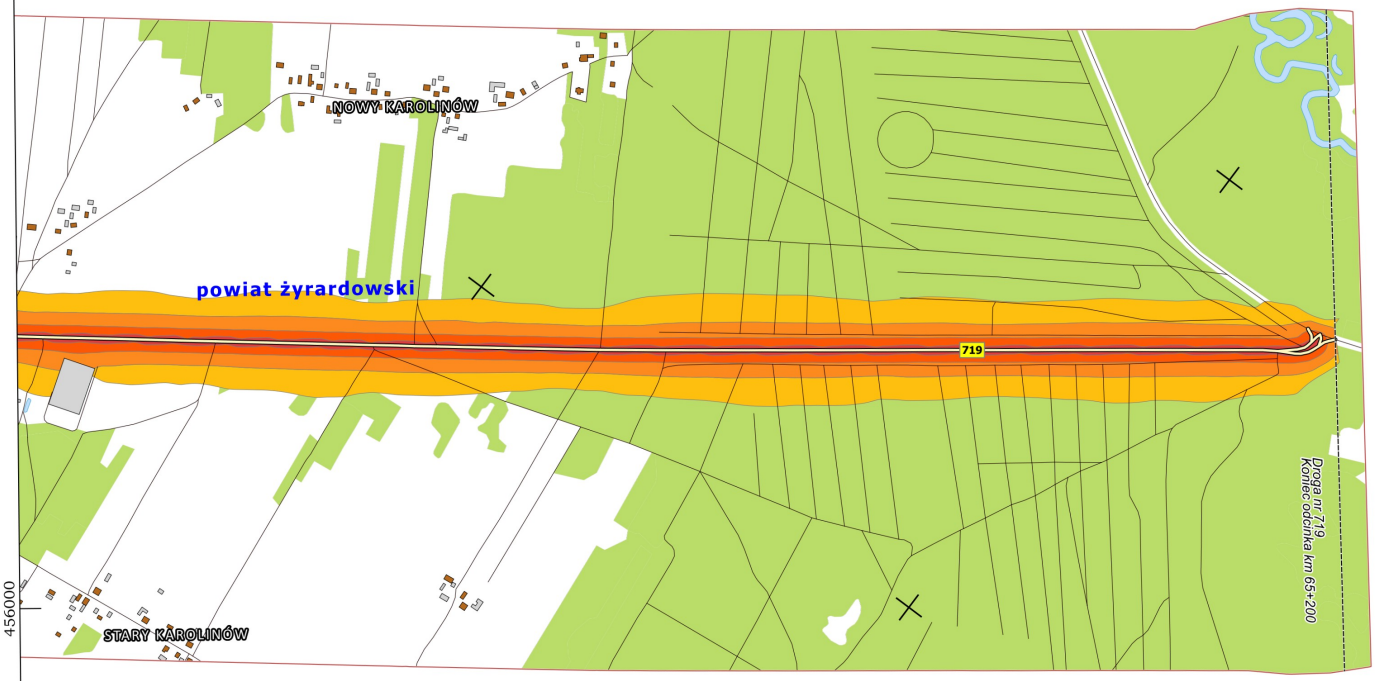

590000 589000 453000 455000 454000 456000 588000 587000 455000

woj.mazowieckie

woj.łódzkie

powiat skierniewicki

Układ współrzędnych "PL-1992"
Skala 1: 10 000

0 200 400 600 800 m

Zamawiający
Mazowiecki Zarząd Dróg Wojewódzkich
ul. Mazowiecka 14, 00-048 Warszawa

Wykonawca:
LEMITOR Ochrona Środowiska sp. z o.o. sp. k.
ul. Długosza 40, 51-162 Wrocław

Strategiczna mapa hałasu
istniejącego stanu klimatu akustycznego
obszarów położonych w otoczeniu dróg wojewódzkich
województwa mazowieckiego

Mapa imisyjna, wskaźnik L_N

Arkusz 123/174

Legenda

- Granice powiatów
- Jednostki ewidencyjne
- Bufor 600 m
- Analizowane odcinki dróg wojewódzkich
- Pozostałe drogi
- Mosty, wiadukty
- Ekrany akustyczne
- Wody
- Tereny zieleni

Budynki

- szpitali, domów opieki społecznej
- szkół, przedszkoli, żłobków
- mieszkalne
- pozostałe

Przedziały imisji L_N

- 50,0 - 54,9 dB
- 55,0 - 59,9 dB
- 60,0 - 64,9 dB
- 65,0 - 69,9 dB
- 70,0 - 74,9 dB
- ≥75,0 dB

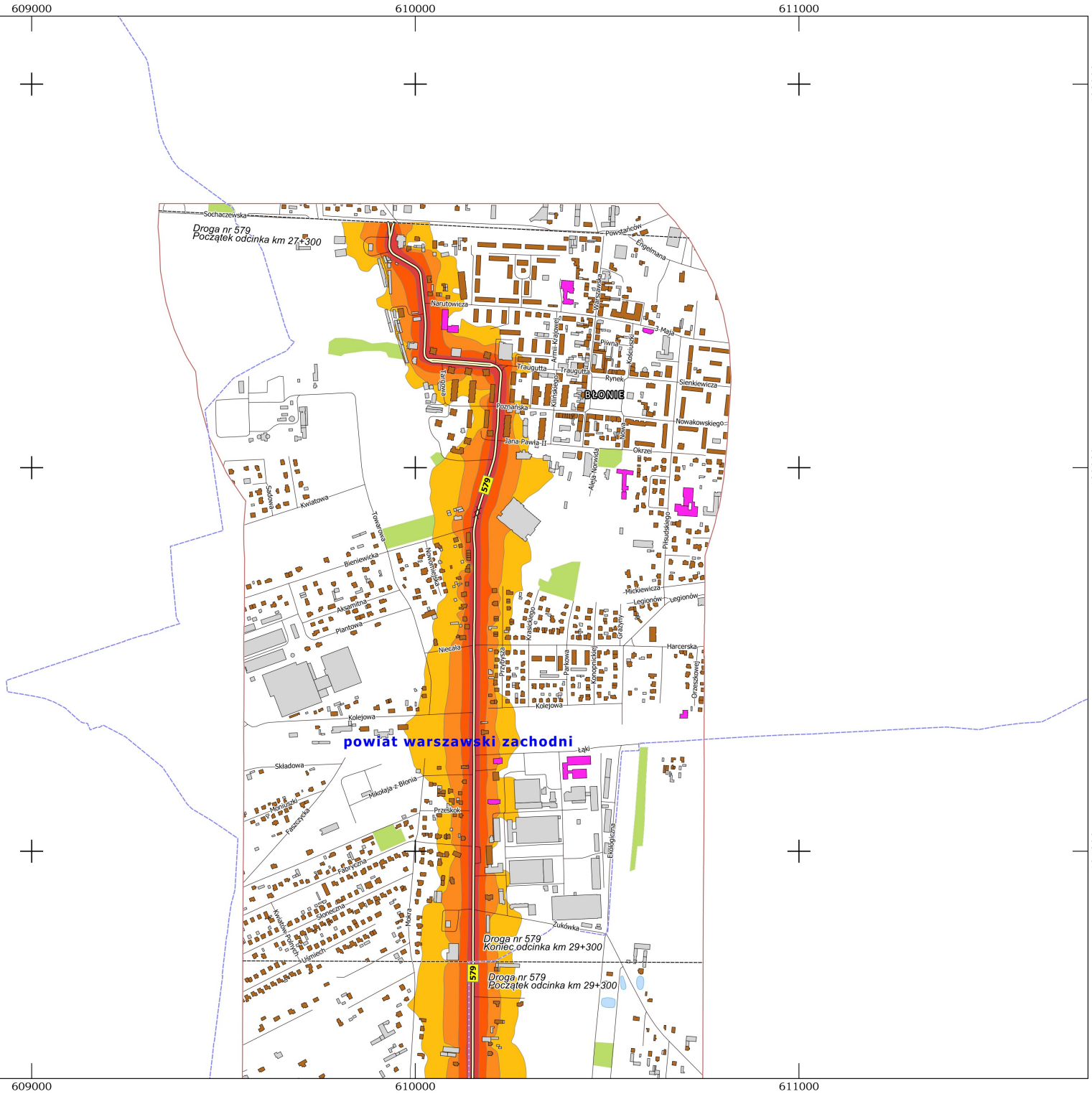

Układ współrzędnych "PL-1992"
Skala 1: 10 000

0 200 400 600 800 m

N

Zamawiający
Mazowiecki Zarząd Dróg Wojewódzkich
ul. Mazowiecka 14, 00-048 Warszawa

Wykonawca:
LEMITOR Ochrona Środowiska sp. z o.o. sp. k.
ul. Długosza 40, 51-162 Wrocław

Strategiczna mapa hałasu
istniejącego stanu klimatu akustycznego
obszarów położonych w otoczeniu dróg wojewódzkich
województwa mazowieckiego

Mapa imisyjna, wskaźnik L_N

Arkusz 124/174

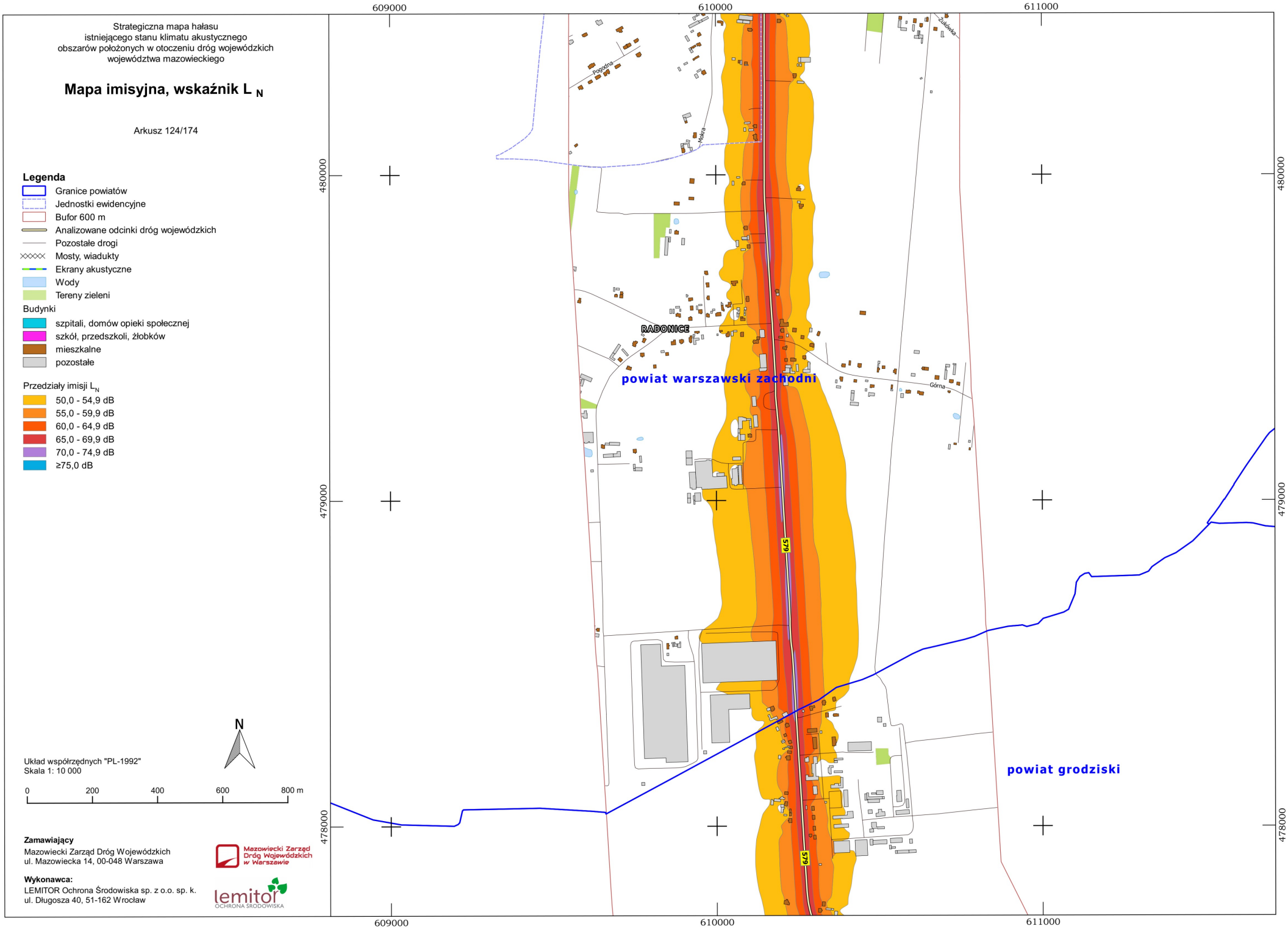

Legenda

- Granice powiatów
- Jednostki ewidencyjne
- Bufor 600 m
- Analizowane odcinki dróg wojewódzkich
- Pozostałe drogi
- Mosty, wiadukty
- Ekrany akustyczne
- Wody
- Tereny zieleni

Budynki

- szpitali, domów opieki społecznej
- szkół, przedszkoli, żłobków
- mieszkalne
- pozostałe

Przedziały imisji L_N

- 50,0 - 54,9 dB
- 55,0 - 59,9 dB
- 60,0 - 64,9 dB
- 65,0 - 69,9 dB
- 70,0 - 74,9 dB
- ≥75,0 dB

N

Układ współrzędnych "PL-1992"
Skala 1: 10 000

0 200 400 600 800 m

Zamawiający
Mazowiecki Zarząd Dróg Wojewódzkich
ul. Mazowiecka 14, 00-048 Warszawa

Wykonawca:
LEMITOR Ochrona Środowiska sp. z o.o. sp. k.
ul. Długosza 40, 51-162 Wrocław

Strategiczna mapa hałasu
istniejącego stanu klimatu akustycznego
obszarów położonych w otoczeniu dróg wojewódzkich
województwa mazowieckiego

Mapa imisyjna, wskaźnik L_N

Arkusz 125/174

Legenda

- Granice powiatów
- Jednostki ewidencyjne
- Bufor 600 m
- Analizowane odcinki dróg wojewódzkich
- Pozostałe drogi
- Mosty, wiadukty
- Ekrany akustyczne
- Wody
- Tereny zieleni

Budynki

- szpitali, domów opieki społecznej
- szkół, przedszkoli, żłobków
- mieszkalne
- pozostałe

Przedziały imisji L_N

- 50,0 - 54,9 dB
- 55,0 - 59,9 dB
- 60,0 - 64,9 dB
- 65,0 - 69,9 dB
- 70,0 - 74,9 dB
- ≥75,0 dB

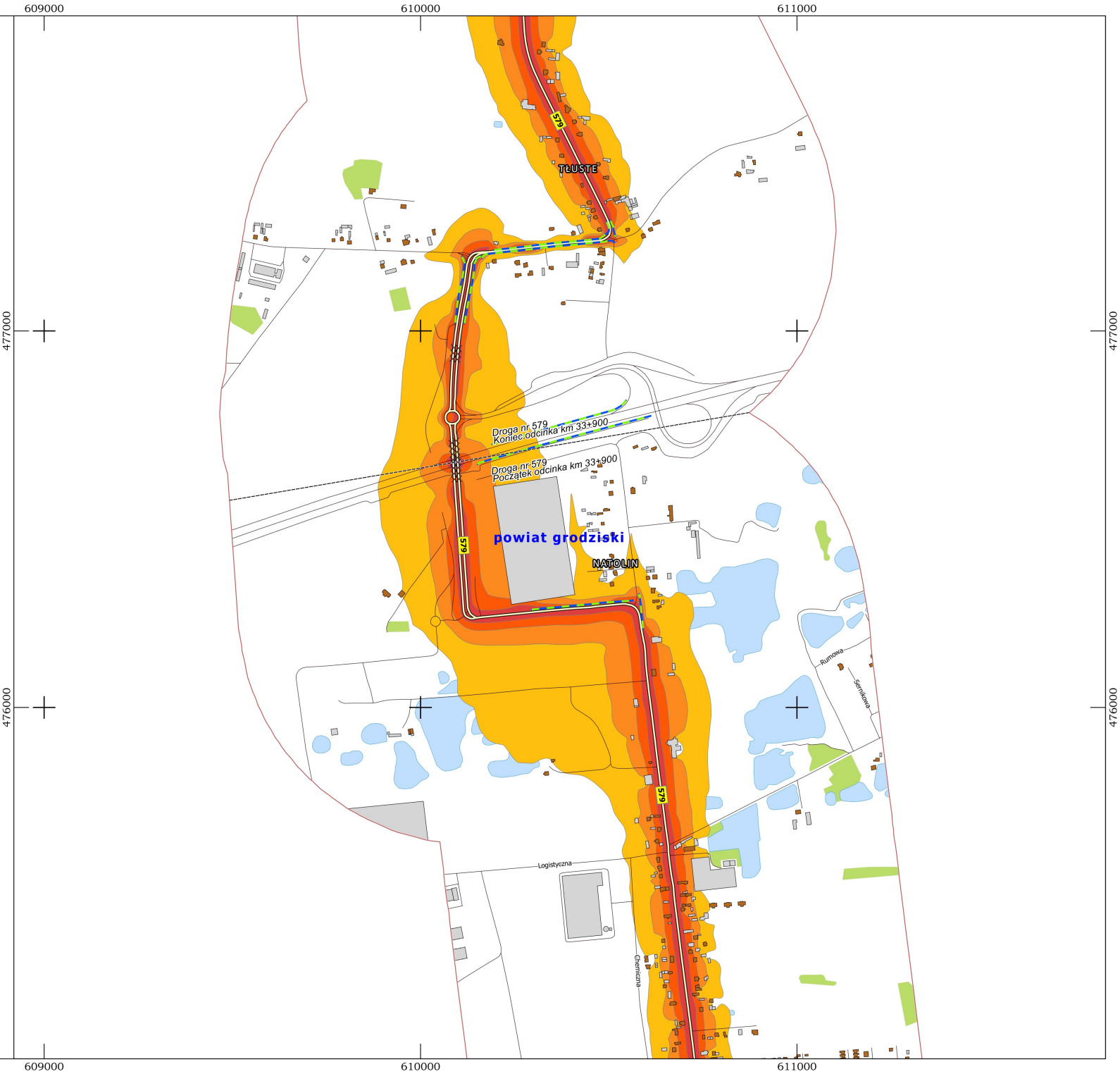

N

Układ współrzędnych "PL-1992"
Skala 1: 10 000

0 200 400 600 800 m

Zamawiający
Mazowiecki Zarząd Dróg Wojewódzkich
ul. Mazowiecka 14, 00-048 Warszawa

Mazowiecki Zarząd Dróg Wojewódzkich w Warszawie

Wykonawca:
LEMITOR Ochrona Środowiska sp. z o.o. sp. k.
ul. Długosza 40, 51-162 Wrocław

lemitor OCHRONA ŚRODOWISKA

Strategiczna mapa hałasu
istniejącego stanu klimatu akustycznego
obszarów położonych w otoczeniu dróg wojewódzkich
województwa mazowieckiego

Mapa imisyjna, wskaźnik L_N

Arkusz 126/174

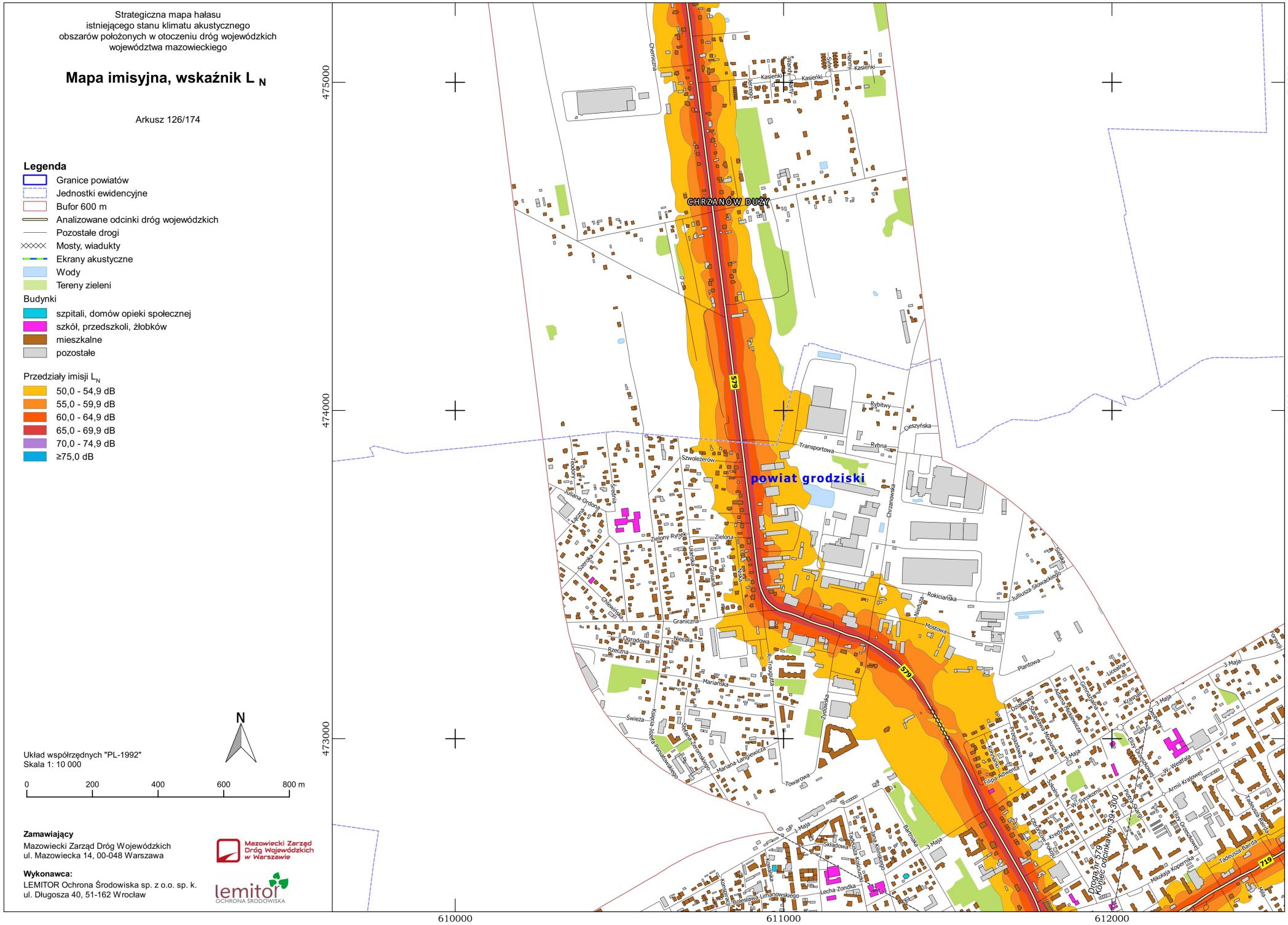

Legenda

- Granice powiatów
- Jednostki ewidencyjne
- Bufor 600 m
- Analizowane odcinki dróg wojewódzkich
- Pozostałe drogi
- Mosty, wiadukty
- Ekrany akustyczne
- Wody
- Tereny zieleni

Budynki

- szpitali, domów opieki społecznej
- szkół, przedszkoli, żłobków
- mieszkalne
- pozostałe

Przedziały imisji L_N

- 50,0 - 54,9 dB
- 55,0 - 59,9 dB
- 60,0 - 64,9 dB
- 65,0 - 69,9 dB
- 70,0 - 74,9 dB
- ≥75,0 dB

N

Układ współrzędnych "PL-1992"
Skala 1: 10 000

0 200 400 600 800 m

Zamawiający
Mazowiecki Zarząd Dróg Wojewódzkich
ul. Mazowiecka 14, 00-048 Warszawa

Wykonawca:
LEMITOR Ochrona Środowiska sp. z o.o. sp. k.
ul. Długosza 40, 51-162 Wrocław

Strategiczna mapa hałasu
istniejącego stanu klimatu akustycznego
obszarów położonych w otoczeniu dróg wojewódzkich
województwa mazowieckiego

Mapa imisyjna, wskaźnik L_N

Arkusz 127/174

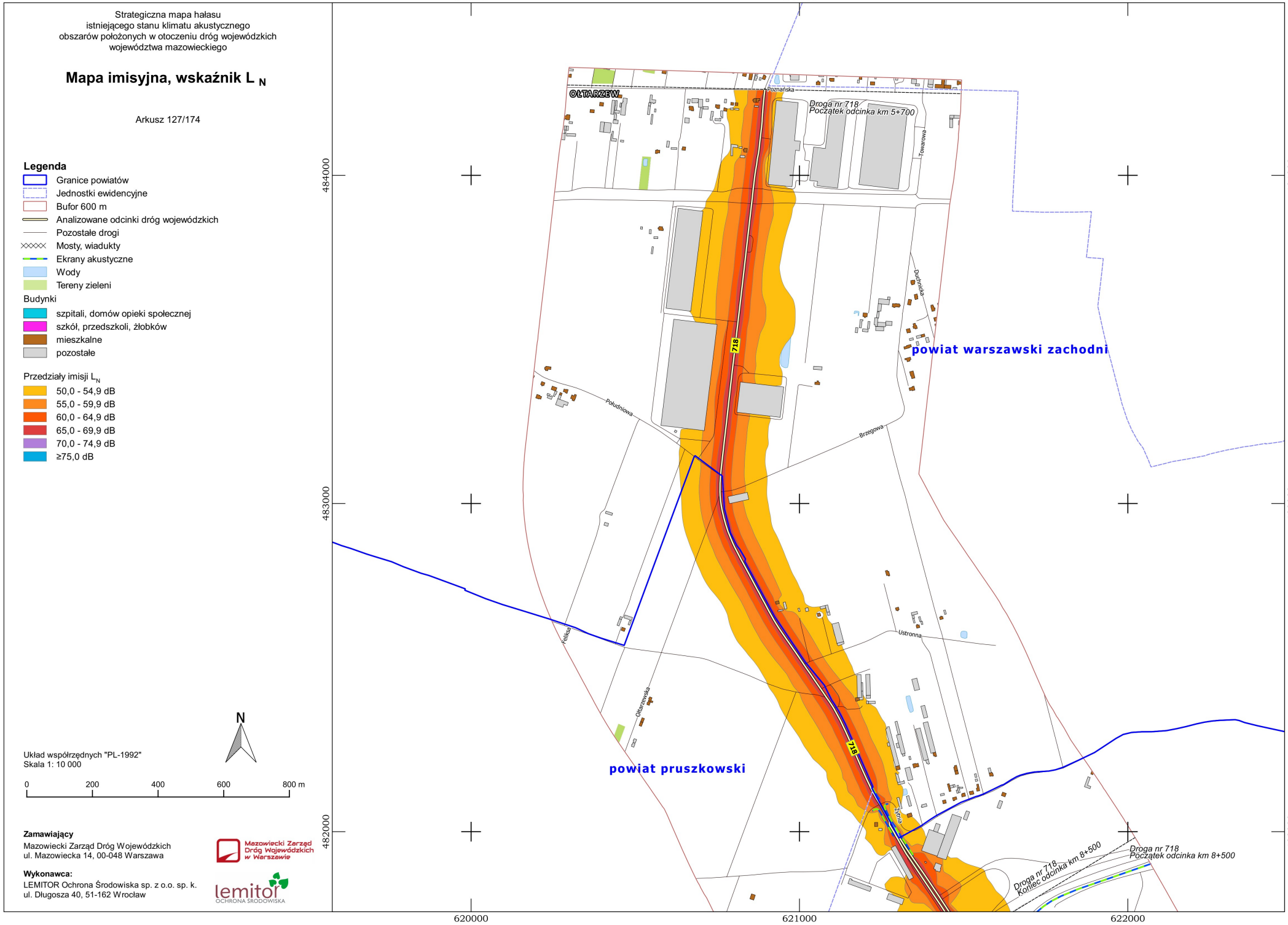

Legenda

- Granice powiatów
- Jednostki ewidencyjne
- Bufor 600 m
- Analizowane odcinki dróg wojewódzkich
- Pozostałe drogi
- Mosty, wiadukty
- Ekrany akustyczne
- Wody
- Tereny zieleni

Budynki

- szpitali, domów opieki społecznej
- szkół, przedszkoli, żłobków
- mieszkalne
- pozostałe

Przedziały imisji L_N

- 50,0 - 54,9 dB
- 55,0 - 59,9 dB
- 60,0 - 64,9 dB
- 65,0 - 69,9 dB
- 70,0 - 74,9 dB
- ≥75,0 dB

N

Układ współrzędnych "PL-1992"
Skala 1: 10 000

0 200 400 600 800 m

Zamawiający
Mazowiecki Zarząd Dróg Wojewódzkich
ul. Mazowiecka 14, 00-048 Warszawa

Wykonawca:
LEMITOR Ochrona Środowiska sp. z o.o. sp. k.
ul. Długosza 40, 51-162 Wrocław

Strategiczna mapa hałasu
istniejącego stanu klimatu akustycznego
obszarów położonych w otoczeniu dróg wojewódzkich
województwa mazowieckiego

Mapa imisyjna, wskaźnik L_N

Arkusz 128/174

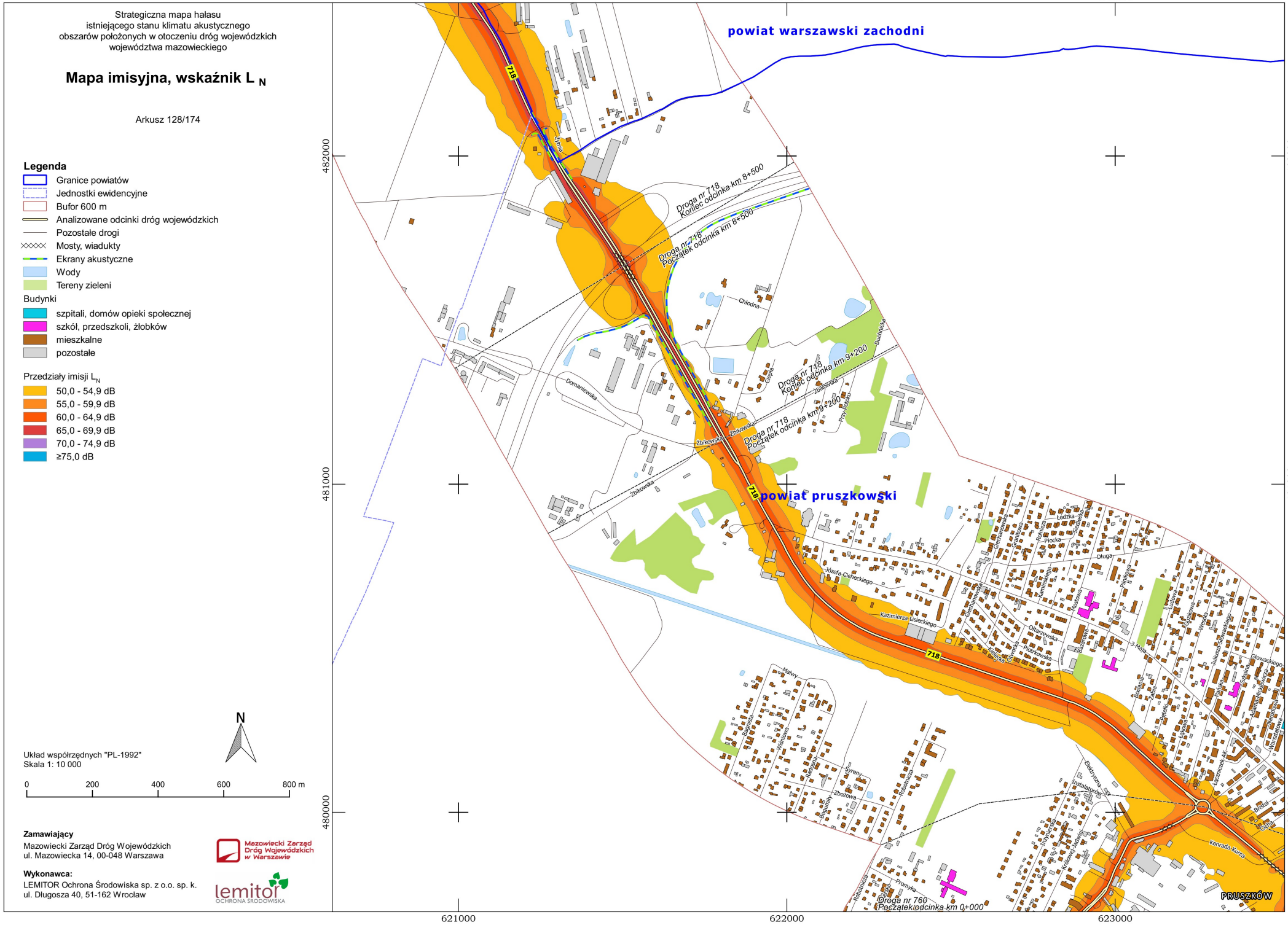

Legenda

- Granice powiatów
- Jednostki ewidencyjne
- Bufor 600 m
- Analizowane odcinki dróg wojewódzkich
- Pozostałe drogi
- Mosty, wiadukty
- Ekrany akustyczne
- Wody
- Tereny zieleni

Budynki

- szpitali, domów opieki społecznej
- szkół, przedszkoli, żłobków
- mieszkalne
- pozostałe

Przedziały imisji L_N

- 50,0 - 54,9 dB
- 55,0 - 59,9 dB
- 60,0 - 64,9 dB
- 65,0 - 69,9 dB
- 70,0 - 74,9 dB
- ≥75,0 dB

N

Układ współrzędnych "PL-1992"
Skala 1: 10 000

0 200 400 600 800 m

Zamawiający
Mazowiecki Zarząd Dróg Wojewódzkich
ul. Mazowiecka 14, 00-048 Warszawa

Wykonawca:
LEMITOR Ochrona Środowiska sp. z o.o. sp. k.
ul. Długosza 40, 51-162 Wrocław

Strategiczna mapa hałasu
istniejącego stanu klimatu akustycznego
obszarów położonych w otoczeniu dróg wojewódzkich
województwa mazowieckiego

Mapa imisyjna, wskaźnik L_N

Arkusz 129/174

Legenda

- Granice powiatów
- Jednostki ewidencyjne
- Bufor 600 m
- Analizowane odcinki dróg wojewódzkich
- Pozostałe drogi
- Mosty, wiadukty
- Ekrany akustyczne
- Wody
- Tereny zieleni

Budynki

- szpitali, domów opieki społecznej
- szkół, przedszkoli, żłobków
- mieszkalne
- pozostałe

Przedziały imisji L_N

- 50,0 - 54,9 dB
- 55,0 - 59,9 dB
- 60,0 - 64,9 dB
- 65,0 - 69,9 dB
- 70,0 - 74,9 dB
- ≥75,0 dB

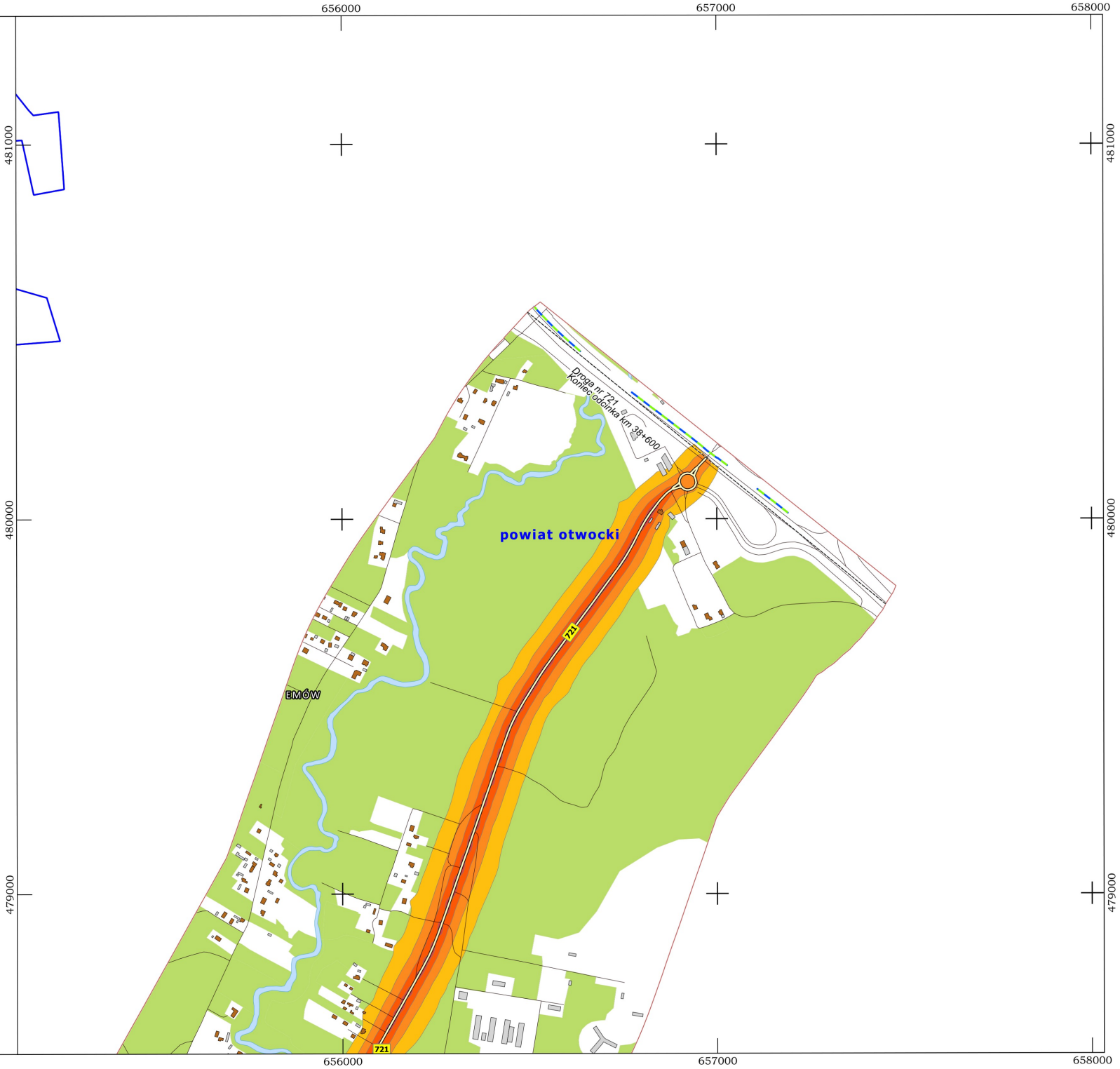

N

Układ współrzędnych "PL-1992"
Skala 1: 10 000

0 200 400 600 800 m

Zamawiający
Mazowiecki Zarząd Dróg Wojewódzkich
ul. Mazowiecka 14, 00-048 Warszawa

Wykonawca:
LEMITOR Ochrona Środowiska sp. z o.o. sp. k.
ul. Długosza 40, 51-162 Wrocław

Strategiczna mapa hałasu
istniejącego stanu klimatu akustycznego
obszarów położonych w otoczeniu dróg wojewódzkich
województwa mazowieckiego

Mapa imisyjna, wskaźnik L_N

Arkusz 130/174

Legenda

- Granice powiatów
- Jednostki ewidencyjne
- Bufor 600 m
- Analizowane odcinki dróg wojewódzkich
- Pozostałe drogi
- Mosty, wiadukty
- Ekrany akustyczne
- Wody
- Tereny zieleni

Budynki

- szpitali, domów opieki społecznej
- szkół, przedszkoli, żłobków
- mieszkalne
- pozostałe

Przedziały imisji L_N

- 50,0 - 54,9 dB
- 55,0 - 59,9 dB
- 60,0 - 64,9 dB
- 65,0 - 69,9 dB
- 70,0 - 74,9 dB
- ≥75,0 dB



Układ współrzędnych "PL-1992"
Skala 1: 10 000

Zamawiający
Mazowiecki Zarząd Dróg Wojewódzkich
ul. Mazowiecka 14, 00-048 Warszawa

Wykonawca:
LEMITOR Ochrona Środowiska sp. z o.o. sp. k.
ul. Długosza 40, 51-162 Wrocław

Strategiczna mapa hałasu
istniejącego stanu klimatu akustycznego
obszarów położonych w otoczeniu dróg wojewódzkich
województwa mazowieckiego

Mapa imisyjna, wskaźnik L_N

Arkusz 131/174

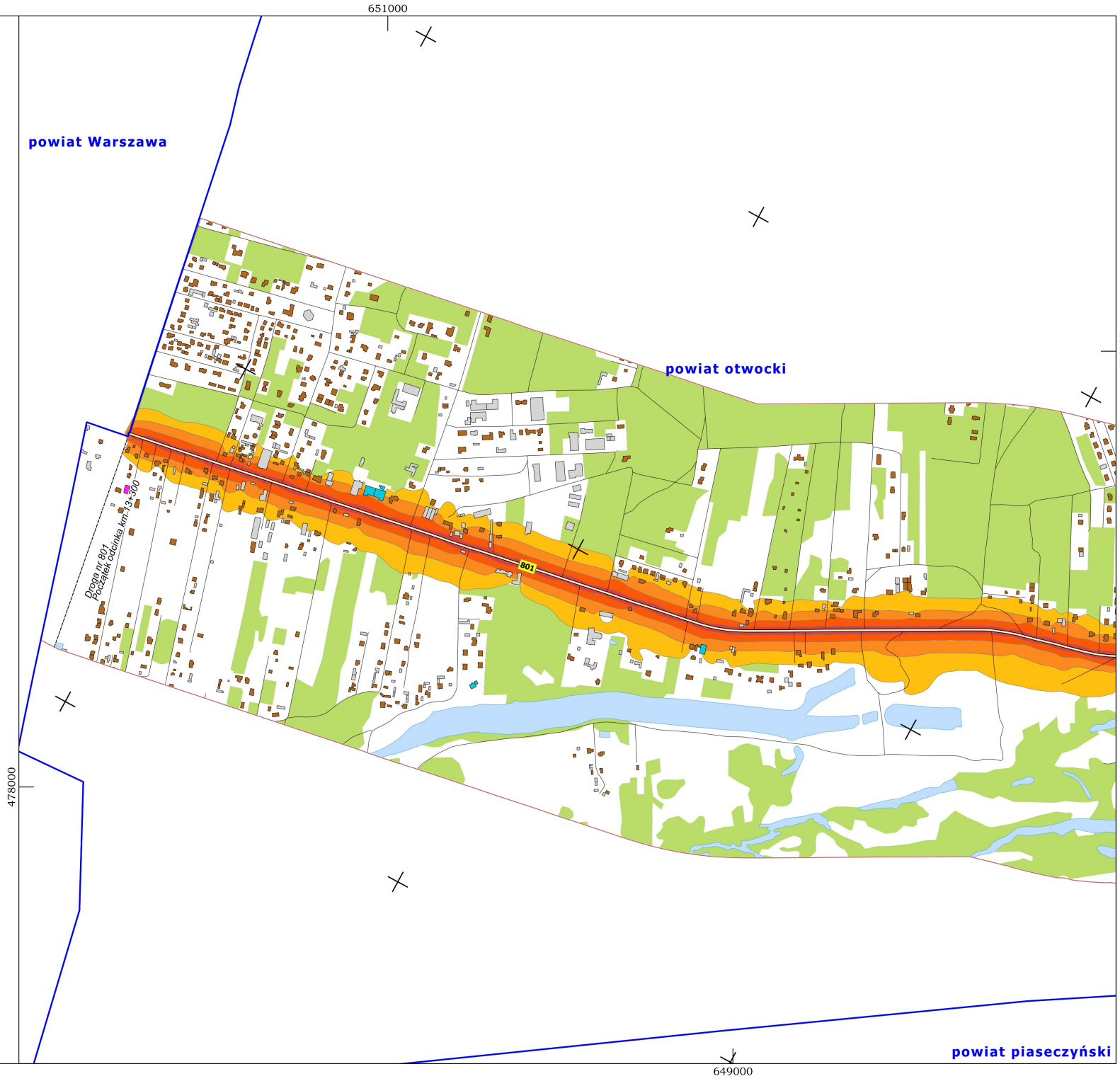

Legenda

- Granice powiatów
- Jednostki ewidencyjne
- Bufor 600 m
- Analizowane odcinki dróg wojewódzkich
- Pozostałe drogi
- Mosty, wiadukty
- Ekrany akustyczne
- Wody
- Tereny zieleni

Budynki

- szpitali, domów opieki społecznej
- szkół, przedszkoli, żłobków
- mieszkalne
- pozostałe

Przedziały imisji L_N

- 50,0 - 54,9 dB
- 55,0 - 59,9 dB
- 60,0 - 64,9 dB
- 65,0 - 69,9 dB
- 70,0 - 74,9 dB
- ≥75,0 dB

Układ współrzędnych "PL-1992"
Skala 1: 10 000

0 200 400 600 800 m

Zamawiający
Mazowiecki Zarząd Dróg Wojewódzkich
ul. Mazowiecka 14, 00-048 Warszawa

Wykonawca:
LEMITOR Ochrona Środowiska sp. z o.o. sp. k.
ul. Długosza 40, 51-162 Wrocław

Strategiczna mapa hałasu
istniejącego stanu klimatu akustycznego
obszarów położonych w otoczeniu dróg wojewódzkich
województwa mazowieckiego

Mapa imisyjna, wskaźnik L_N

Arkusz 132/174

Legenda

- Granice powiatów
- Jednostki ewidencyjne
- Bufor 600 m
- Analizowane odcinki dróg wojewódzkich
- Pozostałe drogi
- Mosty, wiadukty
- Ekrany akustyczne
- Wody
- Tereny zieleni

Budynki

- szpitali, domów opieki społecznej
- szkół, przedszkoli, żłobków
- mieszkalne
- pozostałe

Przedziały imisji L_N

- 50,0 - 54,9 dB
- 55,0 - 59,9 dB
- 60,0 - 64,9 dB
- 65,0 - 69,9 dB
- 70,0 - 74,9 dB
- ≥75,0 dB

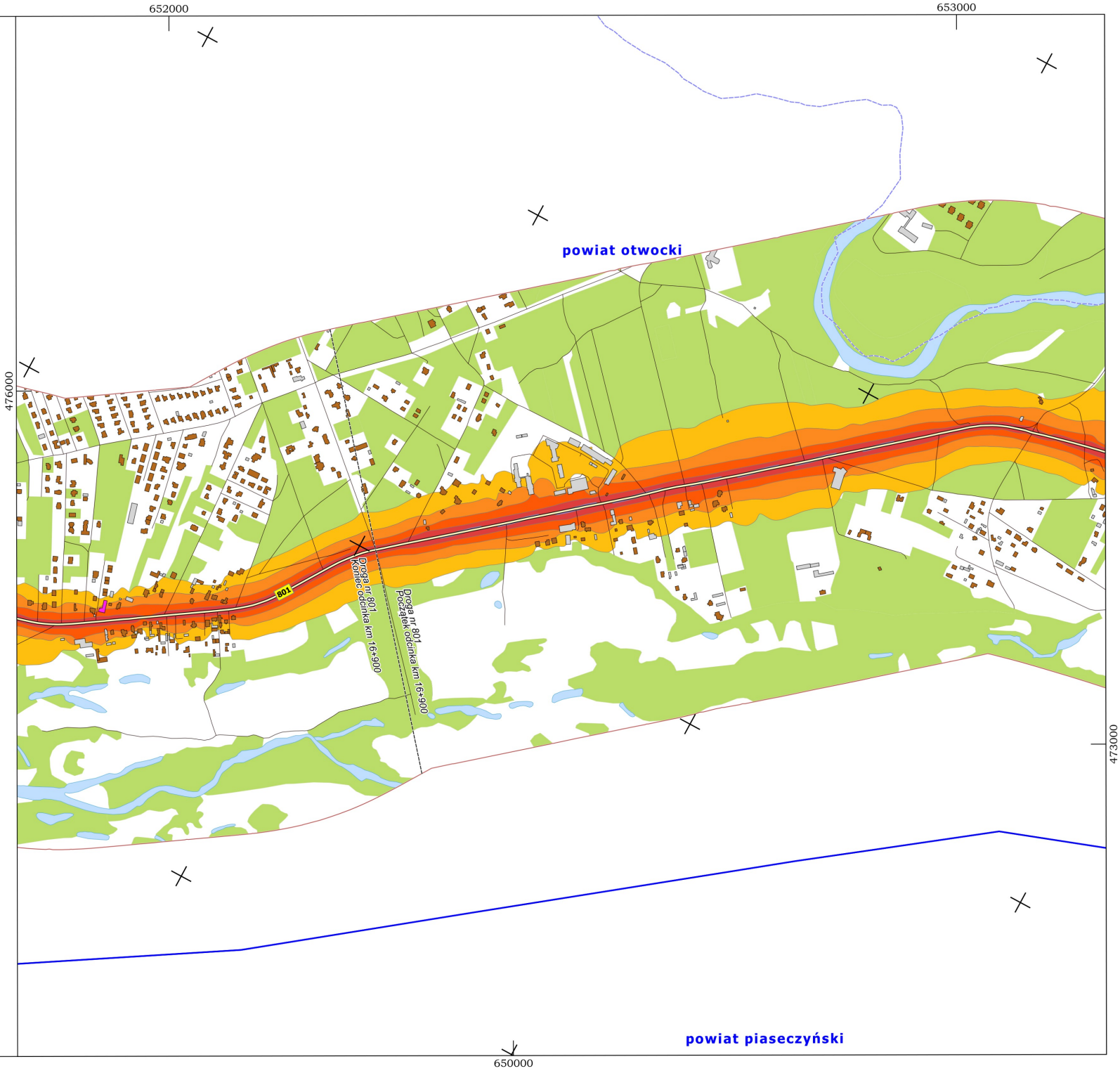

Układ współrzędnych "PL-1992"
Skala 1: 10 000

0 200 400 600 800 m

Zamawiający
Mazowiecki Zarząd Dróg Wojewódzkich
ul. Mazowiecka 14, 00-048 Warszawa

Wykonawca:
LEMITOR Ochrona Środowiska sp. z o.o. sp. k.
ul. Długosza 40, 51-162 Wrocław

Strategiczna mapa hałasu
istniejącego stanu klimatu akustycznego
obszarów położonych w otoczeniu dróg wojewódzkich
województwa mazowieckiego

Mapa imisyjna, wskaźnik L_N

Arkusz 133/174

Legenda

- Granice powiatów
- Jednostki ewidencyjne
- Bufor 600 m
- Analizowane odcinki dróg wojewódzkich
- Pozostałe drogi
- Mosty, wiadukty
- Ekrany akustyczne
- Wody
- Tereny zieleni

Budynki

- szpitali, domów opieki społecznej
- szkół, przedszkoli, żłobków
- mieszkalne
- pozostałe

Przedziały imisji L_N

- 50,0 - 54,9 dB
- 55,0 - 59,9 dB
- 60,0 - 64,9 dB
- 65,0 - 69,9 dB
- 70,0 - 74,9 dB
- ≥75,0 dB

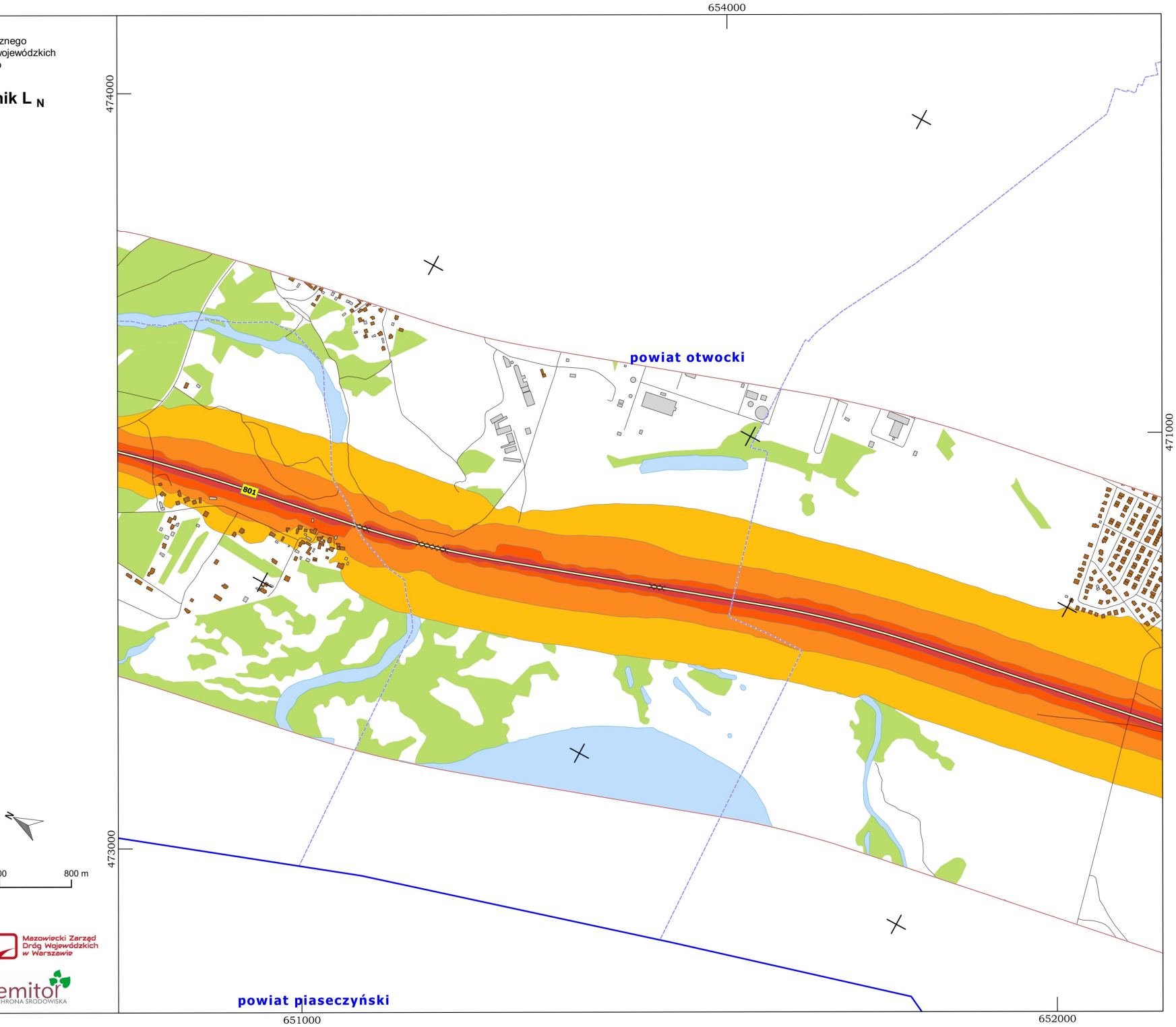

Układ współrzędnych "PL-1992"
Skala 1: 10 000

0 200 400 600 800 m

Zamawiający
Mazowiecki Zarząd Dróg Wojewódzkich
ul. Mazowiecka 14, 00-048 Warszawa

Wykonawca:
LEMITOR Ochrona Środowiska sp. z o.o. sp. k.
ul. Długosza 40, 51-162 Wrocław

Strategiczna mapa hałasu
istniejącego stanu klimatu akustycznego
obszarów położonych w otoczeniu dróg wojewódzkich
województwa mazowieckiego

Mapa imisyjna, wskaźnik L_N

Arkusz 134/174

Legenda

- Granice powiatów
- Jednostki ewidencyjne
- Bufor 600 m
- Analizowane odcinki dróg wojewódzkich
- Pozostałe drogi
- Mosty, wiadukty
- Ekrany akustyczne
- Wody
- Tereny zieleni

Budynki

- szpitali, domów opieki społecznej
- szkół, przedszkoli, żłobków
- mieszkalne
- pozostałe

Przedziały imisji L_N

- 50,0 - 54,9 dB
- 55,0 - 59,9 dB
- 60,0 - 64,9 dB
- 65,0 - 69,9 dB
- 70,0 - 74,9 dB
- ≥75,0 dB



Układ współrzędnych "PL-1992"
Skala 1: 10 000

0 200 400 600 800 m

Zamawiający
Mazowiecki Zarząd Dróg Wojewódzkich
ul. Mazowiecka 14, 00-048 Warszawa

Wykonawca:
LEMITOR Ochrona Środowiska sp. z o.o. sp. k.
ul. Długosza 40, 51-162 Wrocław

Strategiczna mapa hałasu
istniejącego stanu klimatu akustycznego
obszarów położonych w otoczeniu dróg wojewódzkich
województwa mazowieckiego

Mapa imisyjna, wskaźnik L_N

Arkusz 135/174

Legenda

- Granice powiatów
- Jednostki ewidencyjne
- Bufor 600 m
- Analizowane odcinki dróg wojewódzkich
- Pozostałe drogi
- Mosty, wiadukty
- Ekrany akustyczne
- Wody
- Tereny zieleni

Budynki

- szpitali, domów opieki społecznej
- szkół, przedszkoli, żłobków
- mieszkalne
- pozostałe

Przedziały imisji L_N

- 50,0 - 54,9 dB
- 55,0 - 59,9 dB
- 60,0 - 64,9 dB
- 65,0 - 69,9 dB
- 70,0 - 74,9 dB
- ≥75,0 dB

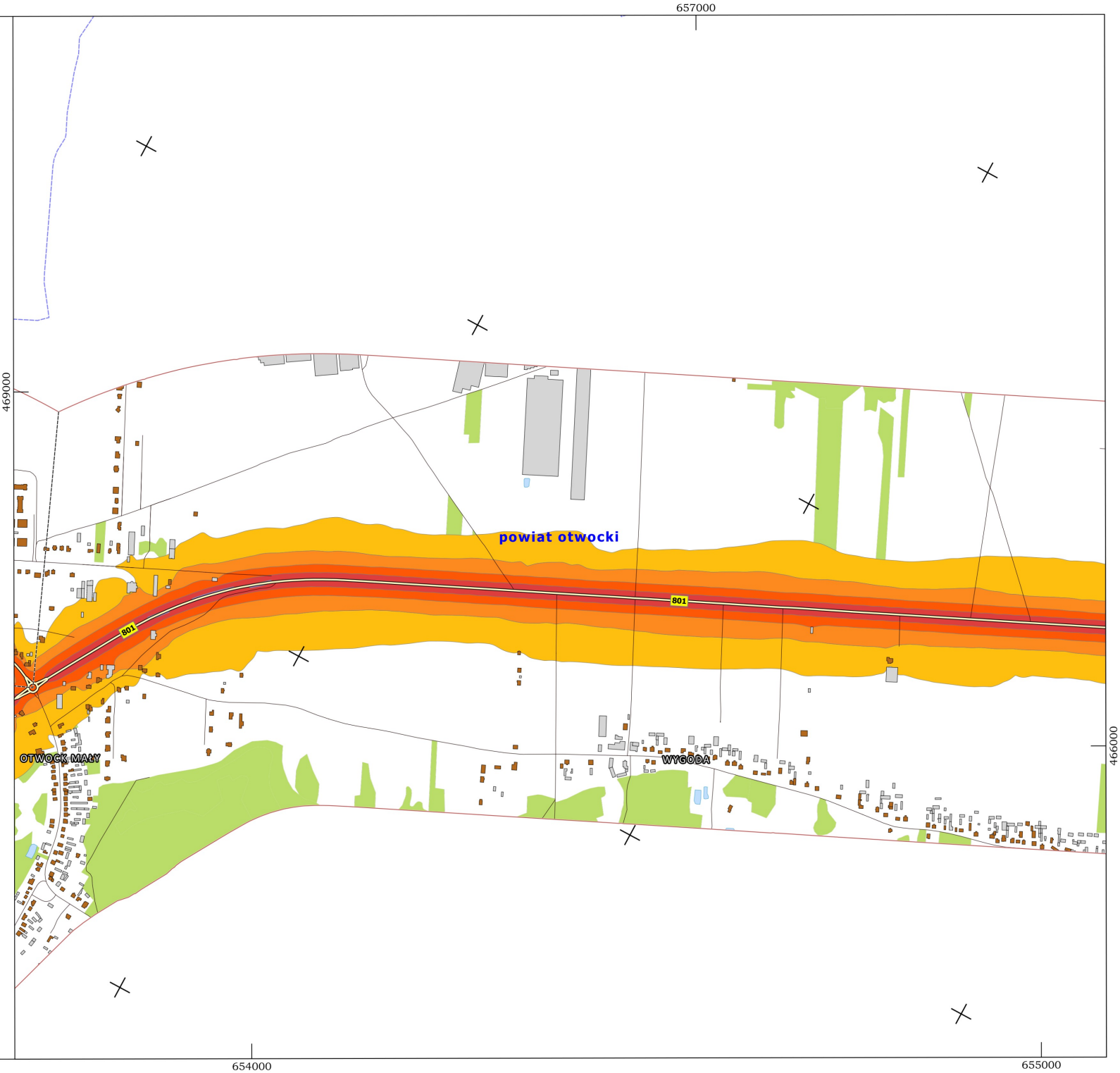

Układ współrzędnych "PL-1992"
Skala 1: 10 000

0 200 400 600 800 m

Zamawiający
Mazowiecki Zarząd Dróg Wojewódzkich
ul. Mazowiecka 14, 00-048 Warszawa

Mazowiecki Zarząd Dróg Wojewódzkich w Warszawie

Wykonawca:
LEMITOR Ochrona Środowiska sp. z o.o. sp. k.
ul. Długosza 40, 51-162 Wrocław

lemitor OCHRONA ŚRODOWISKA

Strategiczna mapa hałasu
istniejącego stanu klimatu akustycznego
obszarów położonych w otoczeniu dróg wojewódzkich
województwa mazowieckiego

Mapa imisyjna, wskaźnik L_N

Arkusz 136/174

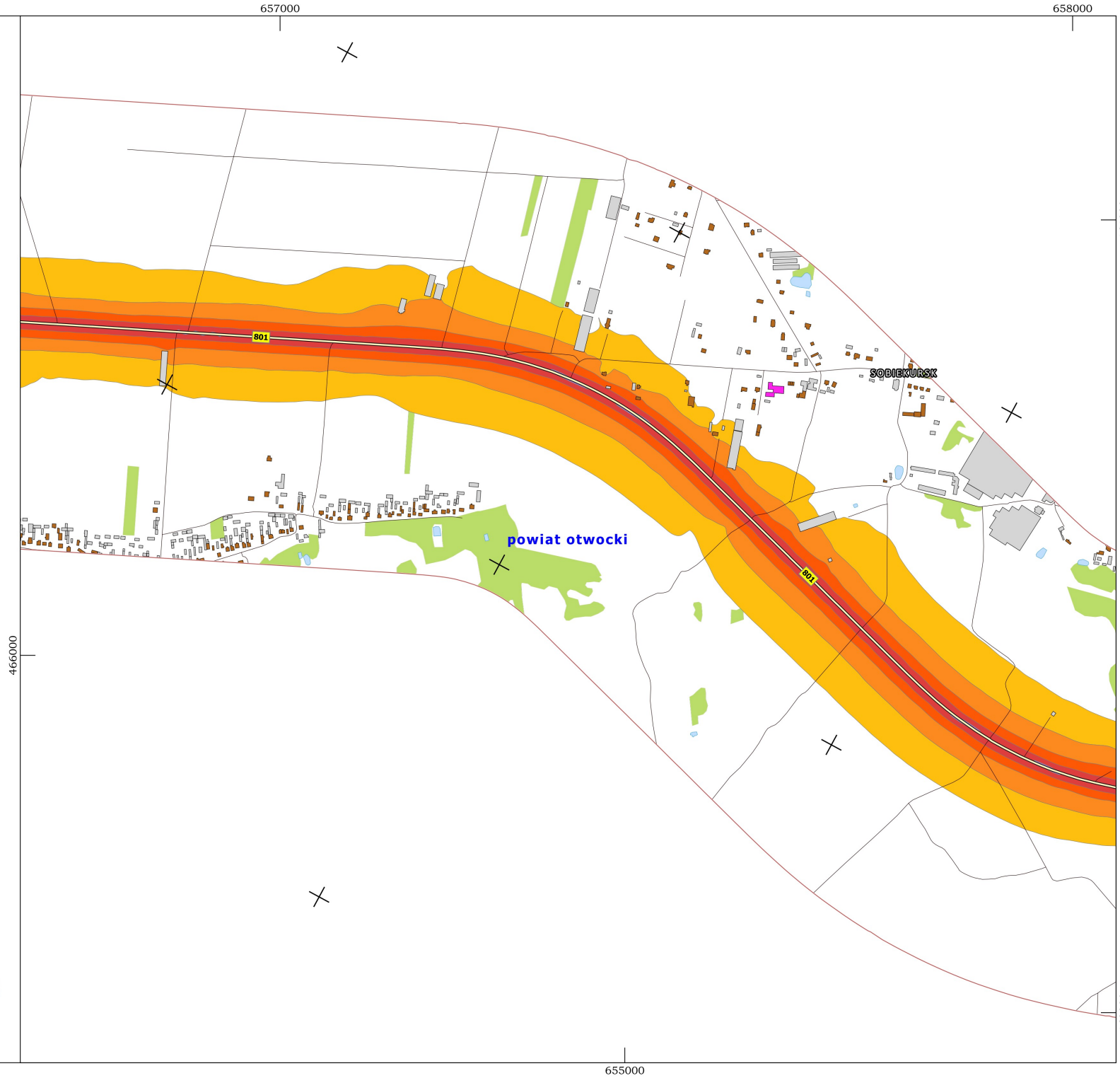

Legenda

- Granice powiatów
- Jednostki ewidencyjne
- Bufor 600 m
- Analizowane odcinki dróg wojewódzkich
- Pozostałe drogi
- Mosty, wiadukty
- Ekrany akustyczne
- Wody
- Tereny zieleni

Budynki

- szpitali, domów opieki społecznej
- szkół, przedszkoli, żłobków
- mieszkalne
- pozostałe

Przedziały imisji L_N

- 50,0 - 54,9 dB
- 55,0 - 59,9 dB
- 60,0 - 64,9 dB
- 65,0 - 69,9 dB
- 70,0 - 74,9 dB
- ≥75,0 dB

Układ współrzędnych "PL-1992"
Skala 1: 10 000

0 200 400 600 800 m

Zamawiający
Mazowiecki Zarząd Dróg Wojewódzkich
ul. Mazowiecka 14, 00-048 Warszawa

Wykonawca:
LEMITOR Ochrona Środowiska sp. z o.o. sp. k.
ul. Długosza 40, 51-162 Wrocław

Strategiczna mapa hałasu
istniejącego stanu klimatu akustycznego
obszarów położonych w otoczeniu dróg wojewódzkich
województwa mazowieckiego

Mapa imisyjna, wskaźnik L_N

Arkusz 137/174

Legenda

- Granice powiatów
- Jednostki ewidencyjne
- Bufor 600 m
- Analizowane odcinki dróg wojewódzkich
- Pozostałe drogi
- Mosty, wiadukty
- Ekrany akustyczne
- Wody
- Tereny zieleni

Budynki

- szpitali, domów opieki społecznej
- szkół, przedszkoli, żłobków
- mieszkalne
- pozostałe

Przedziały imisji L_N

- 50,0 - 54,9 dB
- 55,0 - 59,9 dB
- 60,0 - 64,9 dB
- 65,0 - 69,9 dB
- 70,0 - 74,9 dB
- ≥75,0 dB

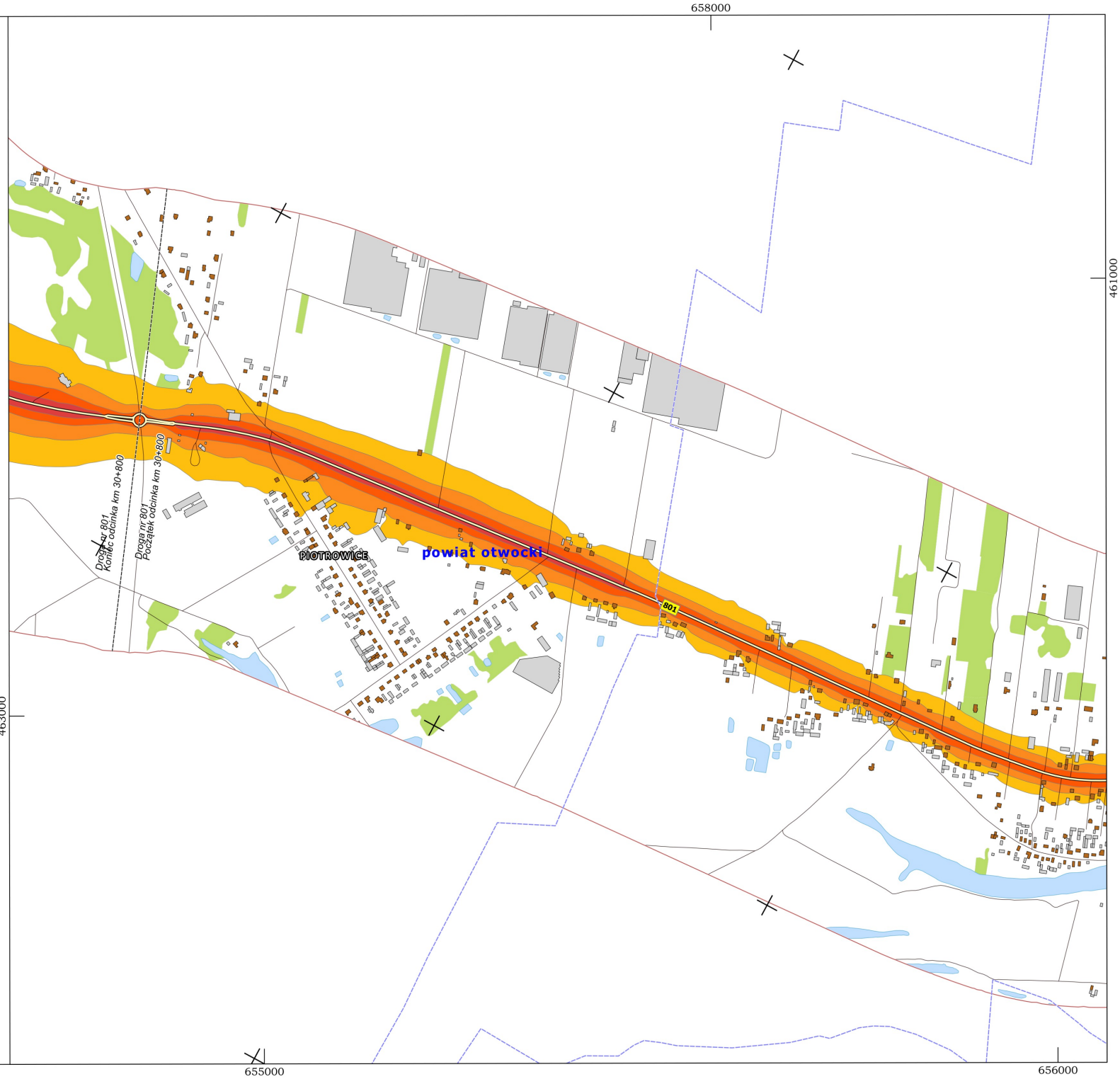

Układ współrzędnych "PL-1992"
Skala 1: 10 000

0 200 400 600 800 m

Zamawiający
Mazowiecki Zarząd Dróg Wojewódzkich
ul. Mazowiecka 14, 00-048 Warszawa

Wykonawca:
LEMITOR Ochrona Środowiska sp. z o.o. sp. k.
ul. Długosza 40, 51-162 Wrocław

Strategiczna mapa hałasu
istniejącego stanu klimatu akustycznego
obszarów położonych w otoczeniu dróg wojewódzkich
województwa mazowieckiego

Mapa imisyjna, wskaźnik L_N

Arkusz 138/174

Legenda

- Granice powiatów
- Jednostki ewidencyjne
- Bufor 600 m
- Analizowane odcinki dróg wojewódzkich
- Pozostałe drogi
- Mosty, wiadukty
- Ekrany akustyczne
- Wody
- Tereny zieleni

Budynki

- szpitali, domów opieki społecznej
- szkół, przedszkoli, żłobków
- mieszkalne
- pozostałe

Przedziały imisji L_N

- 50,0 - 54,9 dB
- 55,0 - 59,9 dB
- 60,0 - 64,9 dB
- 65,0 - 69,9 dB
- 70,0 - 74,9 dB
- ≥75,0 dB

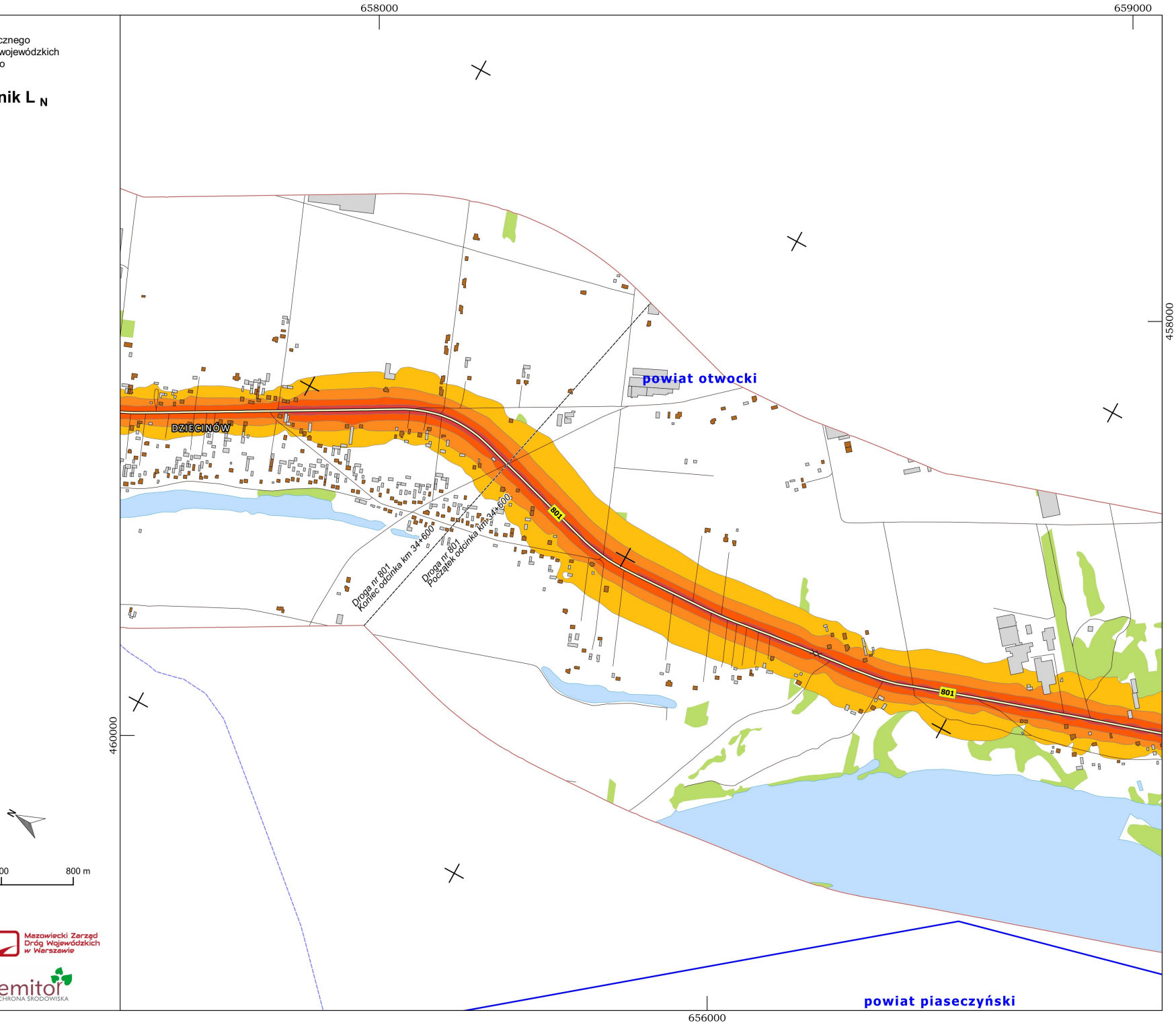

Układ współrzędnych "PL-1992"
Skala 1: 10 000

0 200 400 600 800 m

Zamawiający
Mazowiecki Zarząd Dróg Wojewódzkich
ul. Mazowiecka 14, 00-048 Warszawa

Wykonawca:
LEMITOR Ochrona Środowiska sp. z o.o. sp. k.
ul. Długosza 40, 51-162 Wrocław

Strategiczna mapa hałasu
istniejącego stanu klimatu akustycznego
obszarów położonych w otoczeniu dróg wojewódzkich
województwa mazowieckiego

Mapa imisyjna, wskaźnik L_N

Arkusz 139/174

Legenda

- Granice powiatów
- Jednostki ewidencyjne
- Bufor 600 m
- Analizowane odcinki dróg wojewódzkich
- Pozostałe drogi
- Mosty, wiadukty
- Ekrany akustyczne
- Wody
- Tereny zieleni

Budynki

- szpitali, domów opieki społecznej
- szkół, przedszkoli, żłobków
- mieszkalne
- pozostałe

Przedziały imisji L_N

- 50,0 - 54,9 dB
- 55,0 - 59,9 dB
- 60,0 - 64,9 dB
- 65,0 - 69,9 dB
- 70,0 - 74,9 dB
- ≥75,0 dB

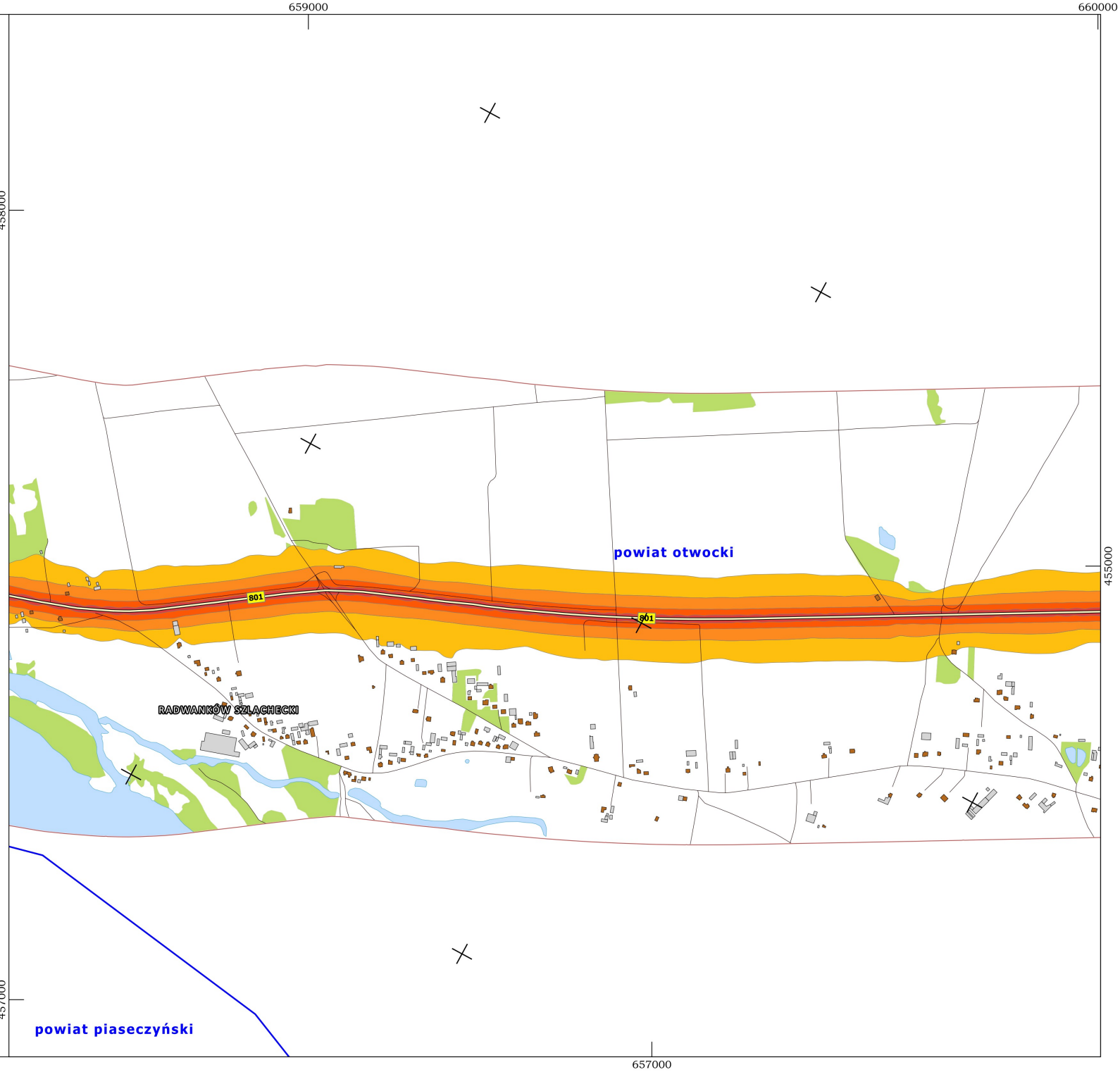

Układ współrzędnych "PL-1992"
Skala 1: 10 000

0 200 400 600 800 m

Zamawiający
Mazowiecki Zarząd Dróg Wojewódzkich
ul. Mazowiecka 14, 00-048 Warszawa

Wykonawca:
LEMITOR Ochrona Środowiska sp. z o.o. sp. k.
ul. Długosza 40, 51-162 Wrocław

Strategiczna mapa hałasu
istniejącego stanu klimatu akustycznego
obszarów położonych w otoczeniu dróg wojewódzkich
województwa mazowieckiego

Mapa imisyjna, wskaźnik L_N

Arkusz 140/174

Legenda

- Granice powiatów
- Jednostki ewidencyjne
- Bufor 600 m
- Analizowane odcinki dróg wojewódzkich
- Pozostałe drogi
- Mosty, wiadukty
- Ekrany akustyczne
- Wody
- Tereny zieleni

Budynki

- szpitali, domów opieki społecznej
- szkół, przedszkoli, żłobków
- mieszkalne
- pozostałe

Przedziały imisji L_N

- 50,0 - 54,9 dB
- 55,0 - 59,9 dB
- 60,0 - 64,9 dB
- 65,0 - 69,9 dB
- 70,0 - 74,9 dB
- ≥75,0 dB

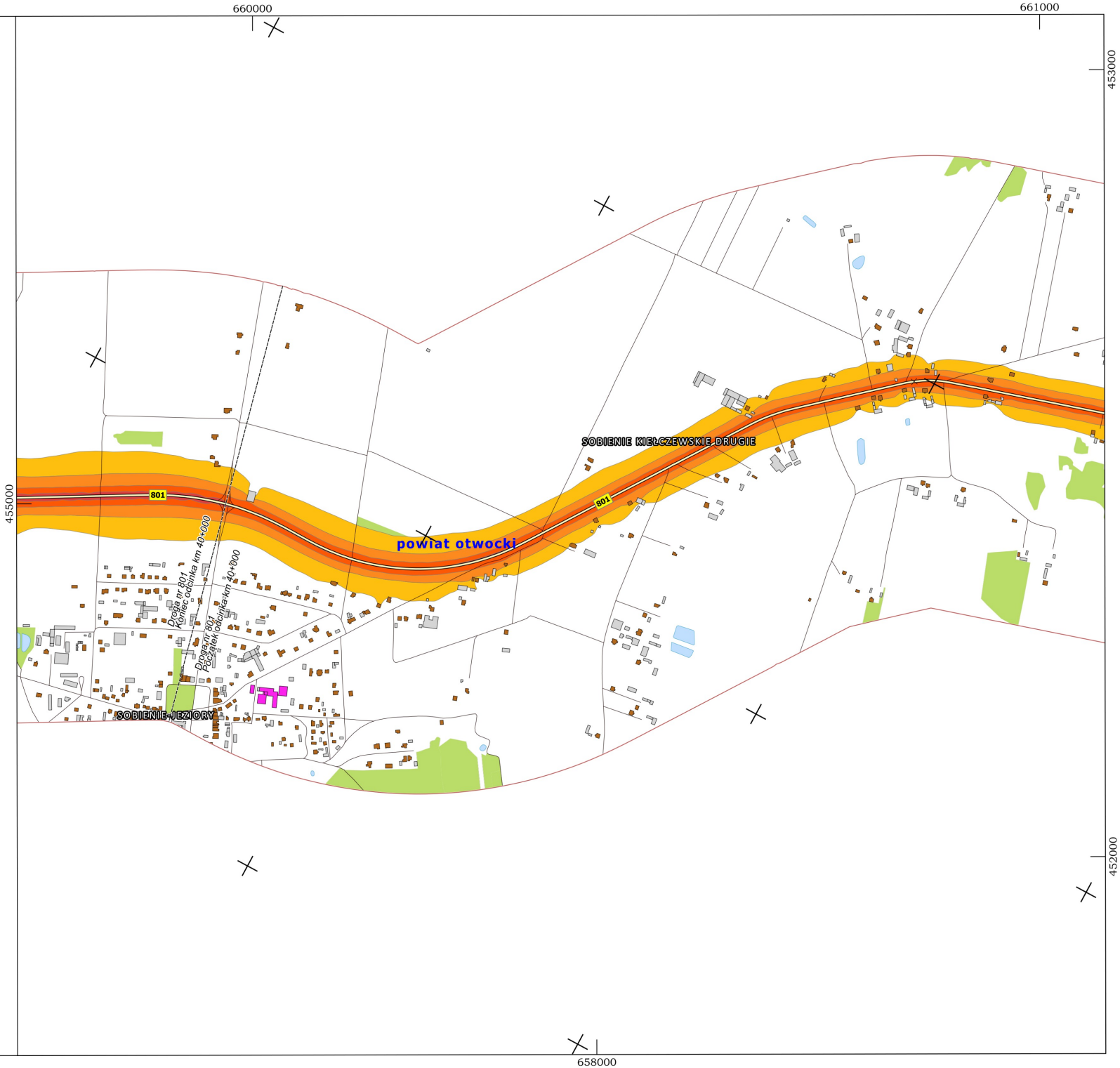

Układ współrzędnych "PL-1992"
Skala 1: 10 000

0 200 400 600 800 m

Zamawiający
Mazowiecki Zarząd Dróg Wojewódzkich
ul. Mazowiecka 14, 00-048 Warszawa

Wykonawca:
LEMITOR Ochrona Środowiska sp. z o.o. sp. k.
ul. Długosza 40, 51-162 Wrocław

Strategiczna mapa hałasu
istniejącego stanu klimatu akustycznego
obszarów położonych w otoczeniu dróg wojewódzkich
województwa mazowieckiego

Mapa imisyjna, wskaźnik L_N

Arkusz 141/174

Legenda

- Granice powiatów
- Jednostki ewidencyjne
- Bufor 600 m
- Analizowane odcinki dróg wojewódzkich
- Pozostałe drogi
- Mosty, wiadukty
- Ekrany akustyczne
- Wody
- Tereny zieleni

Budynki

- szpitali, domów opieki społecznej
- szkół, przedszkoli, żłobków
- mieszkalne
- pozostałe

Przedziały imisji L_N

- 50,0 - 54,9 dB
- 55,0 - 59,9 dB
- 60,0 - 64,9 dB
- 65,0 - 69,9 dB
- 70,0 - 74,9 dB
- ≥75,0 dB

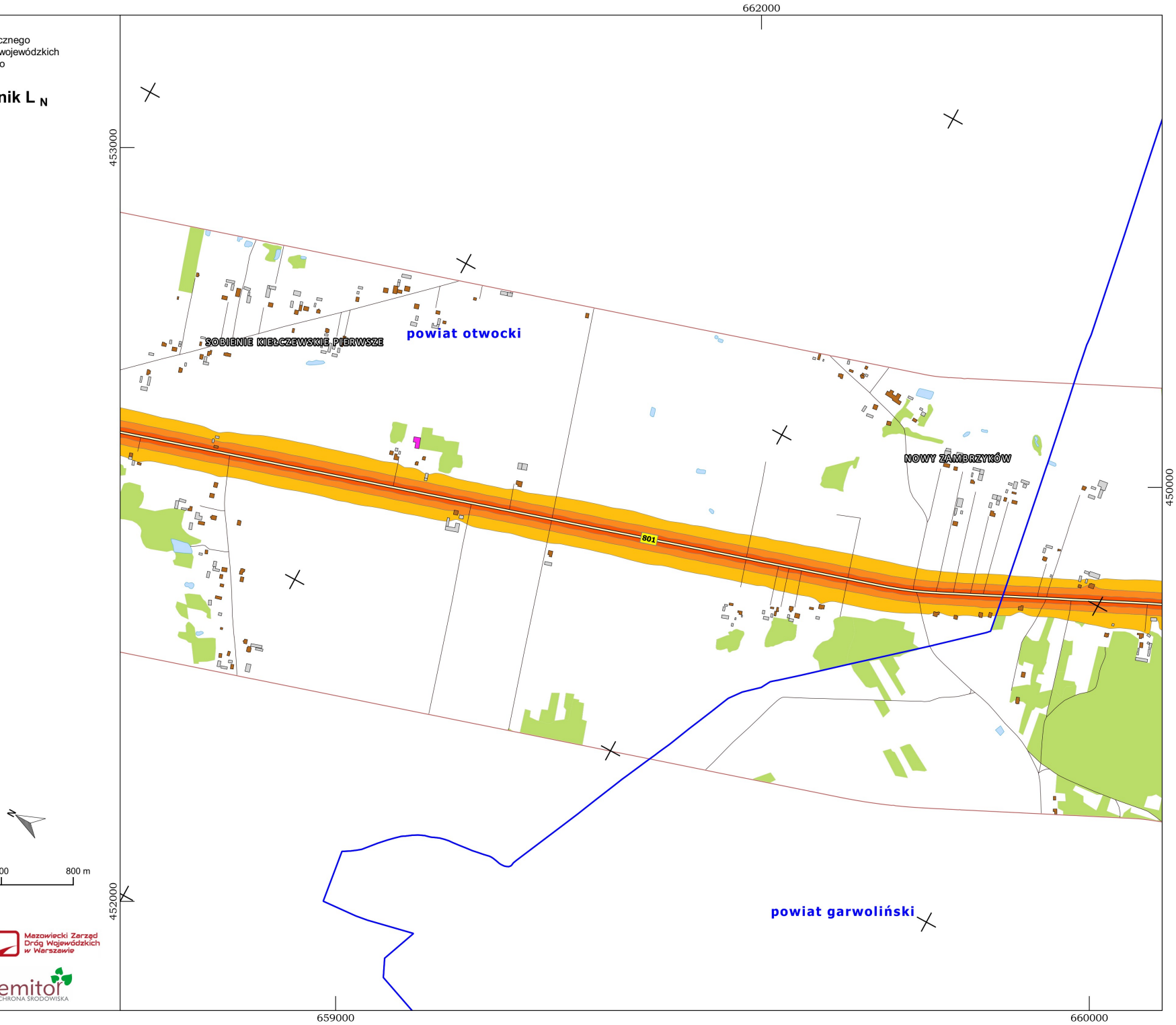

Układ współrzędnych "PL-1992"
Skala 1: 10 000

0 200 400 600 800 m

Zamawiający
Mazowiecki Zarząd Dróg Wojewódzkich
ul. Mazowiecka 14, 00-048 Warszawa

Wykonawca:
LEMITOR Ochrona Środowiska sp. z o.o. sp. k.
ul. Długosza 40, 51-162 Wrocław

Strategiczna mapa hałasu
istniejącego stanu klimatu akustycznego
obszarów położonych w otoczeniu dróg wojewódzkich
województwa mazowieckiego

Mapa imisyjna, wskaźnik L_N

Arkusz 142/174

Legenda

- Granice powiatów
- Jednostki ewidencyjne
- Bufor 600 m
- Analizowane odcinki dróg wojewódzkich
- Pozostałe drogi
- Mosty, wiadukty
- Ekrany akustyczne
- Wody
- Tereny zieleni

Budynki

- szpitali, domów opieki społecznej
- szkół, przedszkoli, żłobków
- mieszkalne
- pozostałe

Przedziały imisji L_N

- 50,0 - 54,9 dB
- 55,0 - 59,9 dB
- 60,0 - 64,9 dB
- 65,0 - 69,9 dB
- 70,0 - 74,9 dB
- ≥75,0 dB

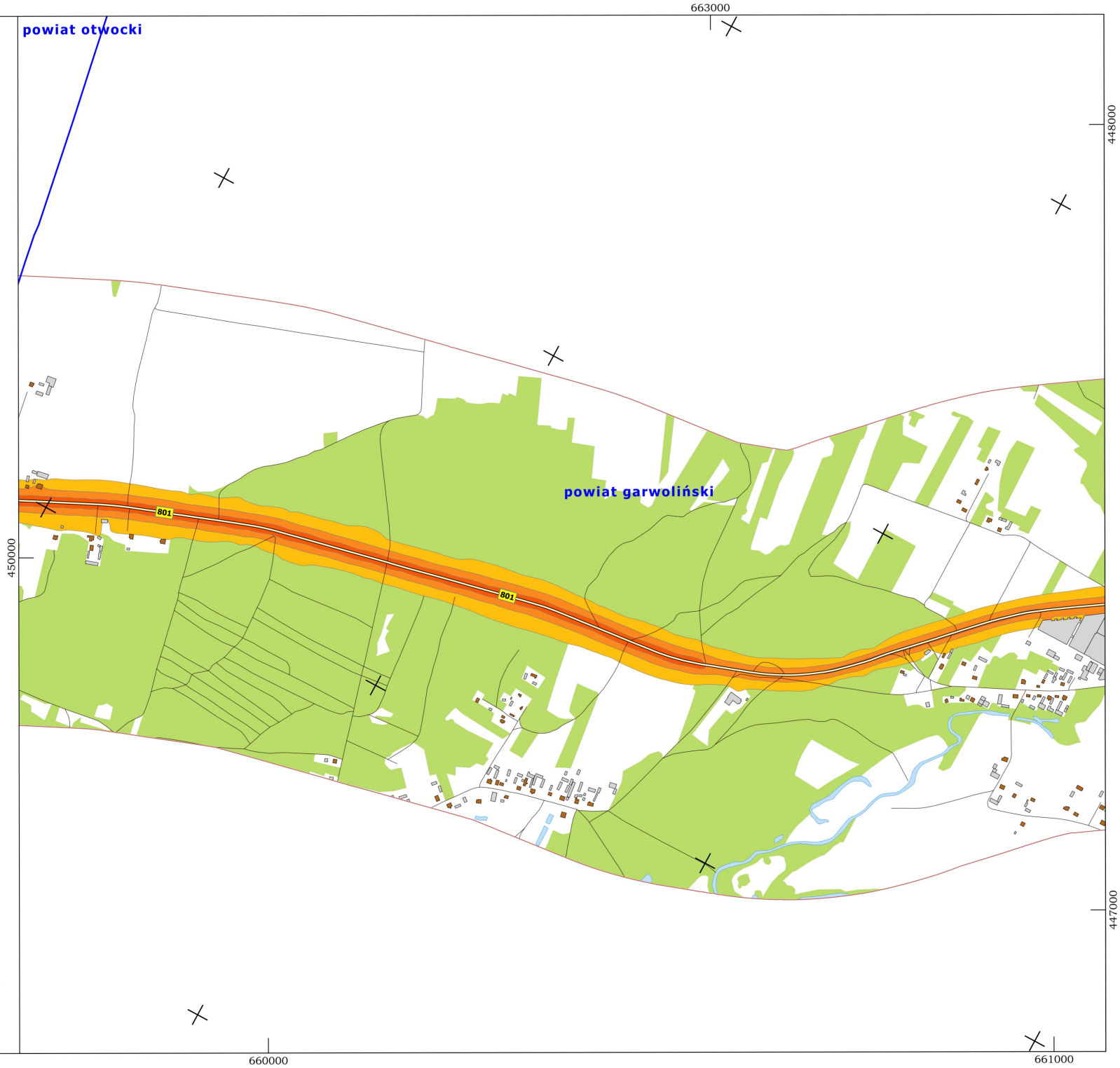

Układ współrzędnych "PL-1992"
Skala 1: 10 000

0 200 400 600 800 m

Zamawiający
Mazowiecki Zarząd Dróg Wojewódzkich
ul. Mazowiecka 14, 00-048 Warszawa

Wykonawca:
LEMITOR Ochrona Środowiska sp. z o.o. sp. k.
ul. Długosza 40, 51-162 Wrocław

Strategiczna mapa hałasu
istniejącego stanu klimatu akustycznego
obszarów położonych w otoczeniu dróg wojewódzkich
województwa mazowieckiego

Mapa imisyjna, wskaźnik L_N

Arkusz 143/174

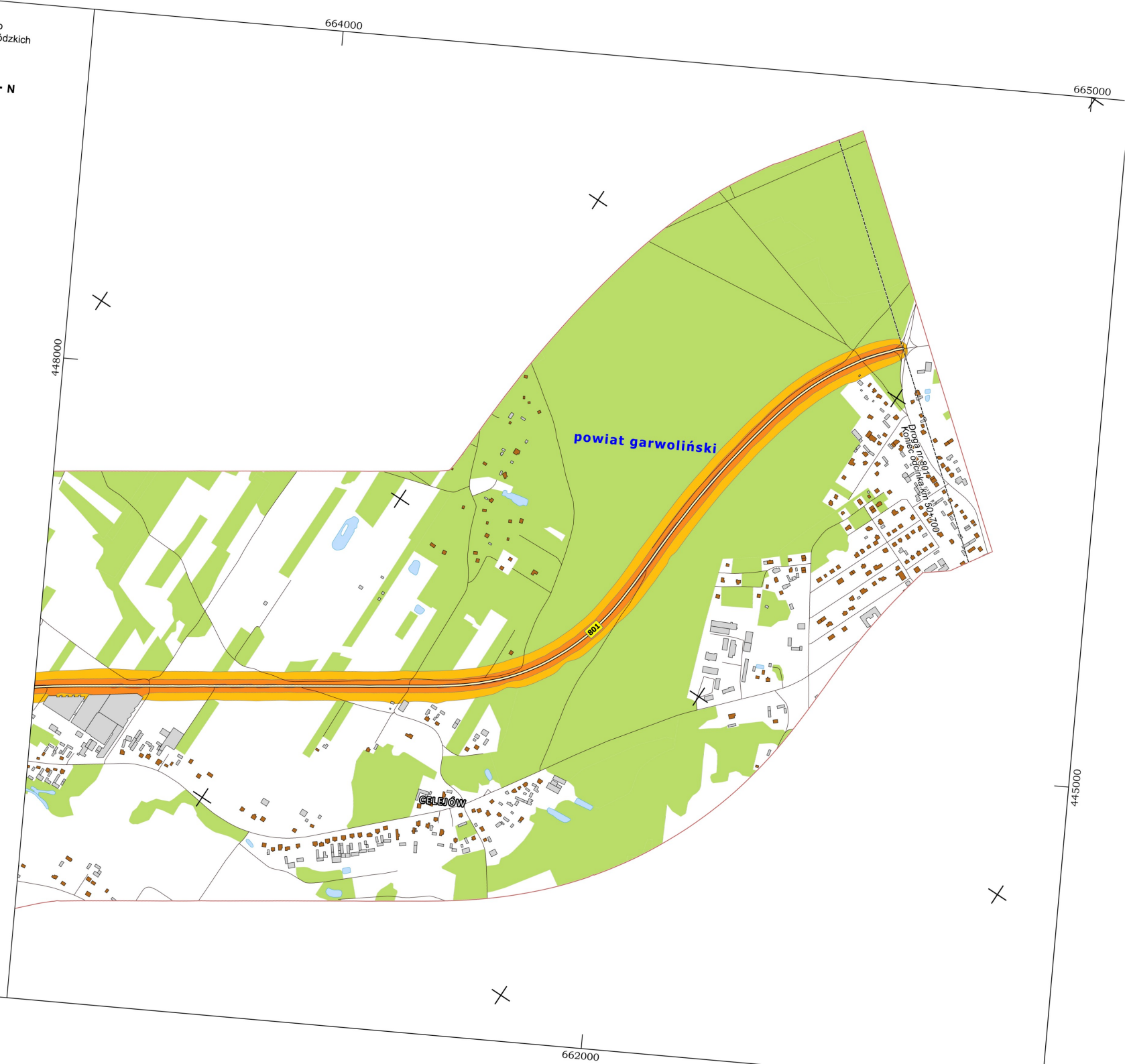

Legenda

- Granice powiatów
- Jednostki ewidencyjne
- Bufor 600 m
- Analizowane odcinki dróg wojewódzkich
- Pozostałe drogi
- Mosty, wiadukty
- Ekrany akustyczne
- Wody
- Tereny zieleni

Budynki

- szpitali, domów opieki społecznej
- szkół, przedszkoli, żłobków
- mieszkalne
- pozostałe

Przedziały imisji L_N

- 50,0 - 54,9 dB
- 55,0 - 59,9 dB
- 60,0 - 64,9 dB
- 65,0 - 69,9 dB
- 70,0 - 74,9 dB
- ≥75,0 dB

Układ współrzędnych "PL-1992"
Skala 1: 10 000

0 200 400 600 800 m

Zamawiający
Mazowiecki Zarząd Dróg Wojewódzkich
ul. Mazowiecka 14, 00-048 Warszawa

Wykonawca:
LEMITOR Ochrona Środowiska sp. z o.o. sp. k.
ul. Długosza 40, 51-162 Wrocław

Strategiczna mapa hałasu
istniejącego stanu klimatu akustycznego
obszarów położonych w otoczeniu dróg wojewódzkich
województwa mazowieckiego

Mapa imisyjna, wskaźnik L_N

Arkusz 144/174

Legenda

- Granice powiatów
- Jednostki ewidencyjne
- Bufor 600 m
- Analizowane odcinki dróg wojewódzkich
- Pozostałe drogi
- Mosty, wiadukty
- Ekrany akustyczne
- Wody
- Tereny zieleni

Budynki

- szpitali, domów opieki społecznej
- szkół, przedszkoli, żłobków
- mieszkalne
- pozostałe

Przedziały imisji L_N

- 50,0 - 54,9 dB
- 55,0 - 59,9 dB
- 60,0 - 64,9 dB
- 65,0 - 69,9 dB
- 70,0 - 74,9 dB
- ≥75,0 dB

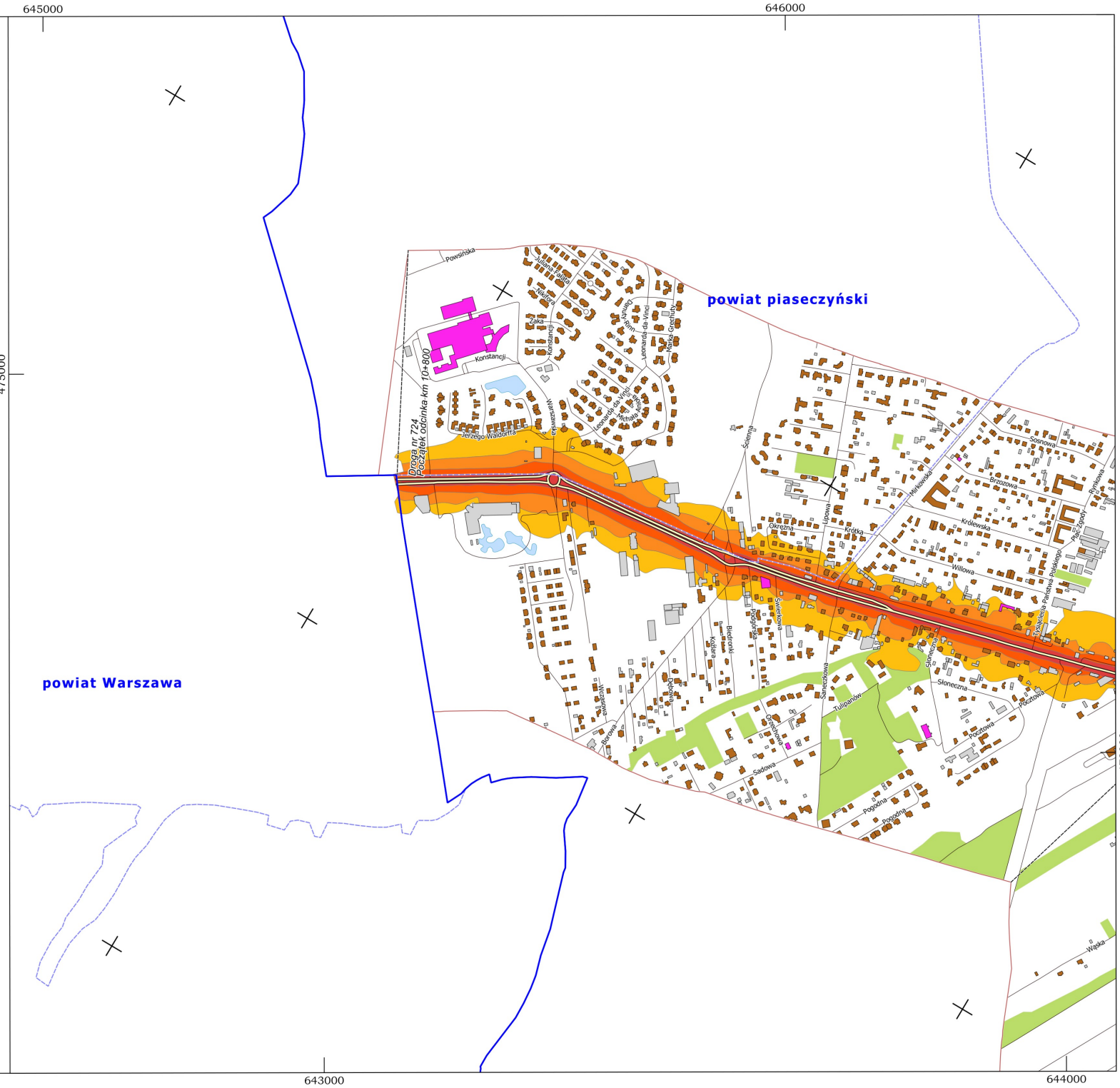

Układ współrzędnych "PL-1992"
Skala 1: 10 000

0 200 400 600 800 m

Zamawiający
Mazowiecki Zarząd Dróg Wojewódzkich
ul. Mazowiecka 14, 00-048 Warszawa

Wykonawca:
LEMITOR Ochrona Środowiska sp. z o.o. sp. k.
ul. Długosza 40, 51-162 Wrocław

Strategiczna mapa hałasu
istniejącego stanu klimatu akustycznego
obszarów położonych w otoczeniu dróg wojewódzkich
województwa mazowieckiego

Mapa imisyjna, wskaźnik L_N

Arkusz 145/174

Legenda

- Granice powiatów
- Jednostki ewidencyjne
- Bufor 600 m
- Analizowane odcinki dróg wojewódzkich
- Pozostałe drogi
- Mosty, wiadukty
- Ekrany akustyczne
- Wody
- Tereny zieleni

Budynki

- szpitali, domów opieki społecznej
- szkół, przedszkoli, żłobków
- mieszkalne
- pozostałe

Przedziały imisji L_N

- 50,0 - 54,9 dB
- 55,0 - 59,9 dB
- 60,0 - 64,9 dB
- 65,0 - 69,9 dB
- 70,0 - 74,9 dB
- ≥75,0 dB



Układ współrzędnych "PL-1992"
Skala 1: 10 000

0 200 400 600 800 m

Zamawiający
Mazowiecki Zarząd Dróg Wojewódzkich
ul. Mazowiecka 14, 00-048 Warszawa

Wykonawca:
LEMITOR Ochrona Środowiska sp. z o.o. sp. k.
ul. Długosza 40, 51-162 Wrocław

Strategiczna mapa hałasu
istniejącego stanu klimatu akustycznego
obszarów położonych w otoczeniu dróg wojewódzkich
województwa mazowieckiego

Mapa imisyjna, wskaźnik L_N

Arkusz 146/174

Legenda

- Granice powiatów
- Jednostki ewidencyjne
- Bufor 600 m
- Analizowane odcinki dróg wojewódzkich
- Pozostałe drogi
- Mosty, wiadukty
- Ekrany akustyczne
- Wody
- Tereny zieleni

Budynki

- szpitali, domów opieki społecznej
- szkół, przedszkoli, żłobków
- mieszkalne
- pozostałe

Przedziały imisji L_N

- 50,0 - 54,9 dB
- 55,0 - 59,9 dB
- 60,0 - 64,9 dB
- 65,0 - 69,9 dB
- 70,0 - 74,9 dB
- ≥75,0 dB

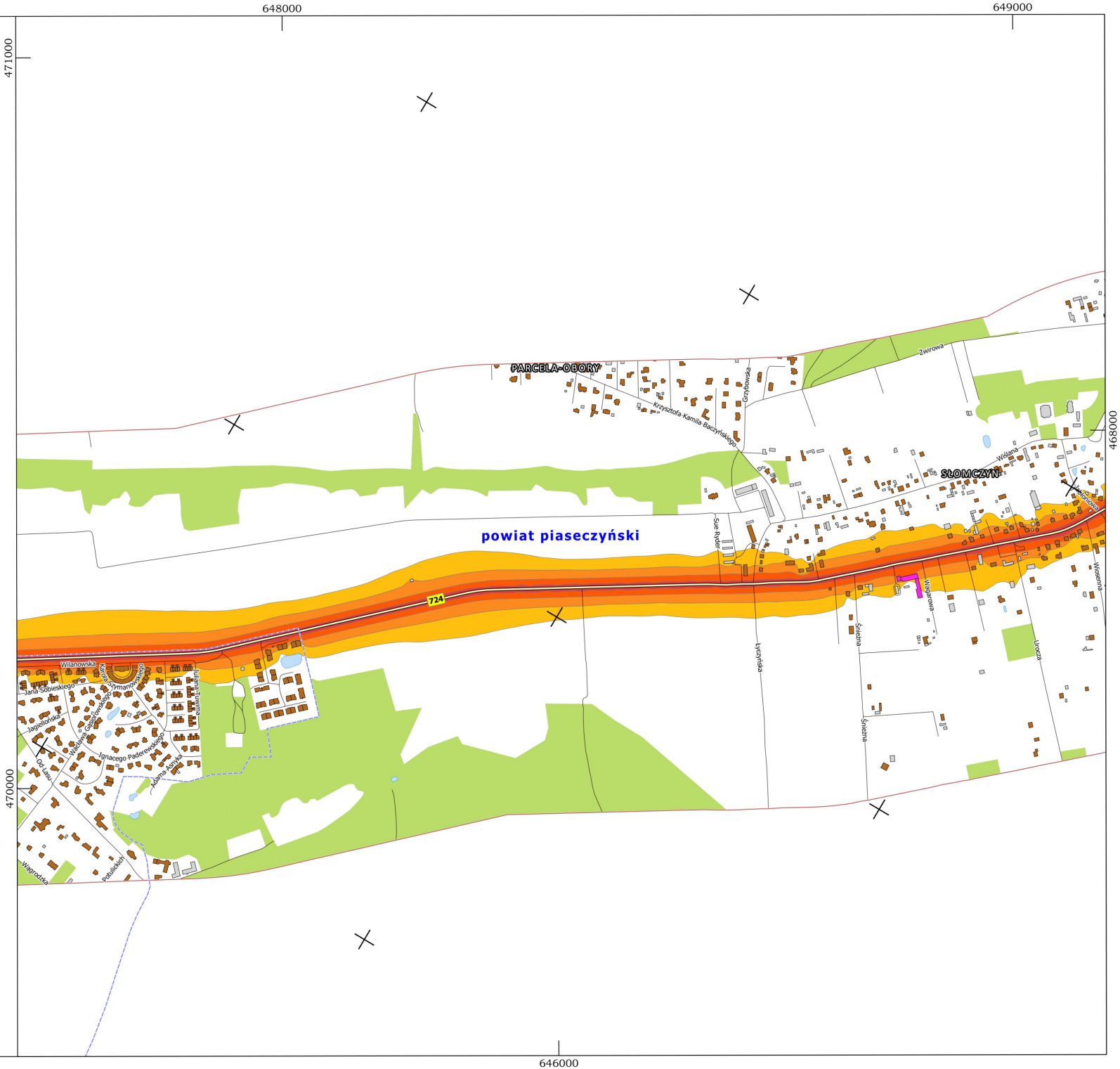

Układ współrzędnych "PL-1992"
Skala 1: 10 000

0 200 400 600 800 m

Zamawiający
Mazowiecki Zarząd Dróg Wojewódzkich
ul. Mazowiecka 14, 00-048 Warszawa

Wykonawca:
LEMITOR Ochrona Środowiska sp. z o.o. sp. k.
ul. Długosza 40, 51-162 Wrocław

Strategiczna mapa hałasu
istniejącego stanu klimatu akustycznego
obszarów położonych w otoczeniu dróg wojewódzkich
województwa mazowieckiego

Mapa imisyjna, wskaźnik L_N

Arkusz 147/174

Legenda

- Granice powiatów
- Jednostki ewidencyjne
- Bufor 600 m
- Analizowane odcinki dróg wojewódzkich
- Pozostałe drogi
- Mosty, wiadukty
- Ekrany akustyczne
- Wody
- Tereny zieleni

Budynki

- szpitali, domów opieki społecznej
- szkół, przedszkoli, żłobków
- mieszkalne
- pozostałe

Przedziały imisji L_N

- 50,0 - 54,9 dB
- 55,0 - 59,9 dB
- 60,0 - 64,9 dB
- 65,0 - 69,9 dB
- 70,0 - 74,9 dB
- ≥75,0 dB

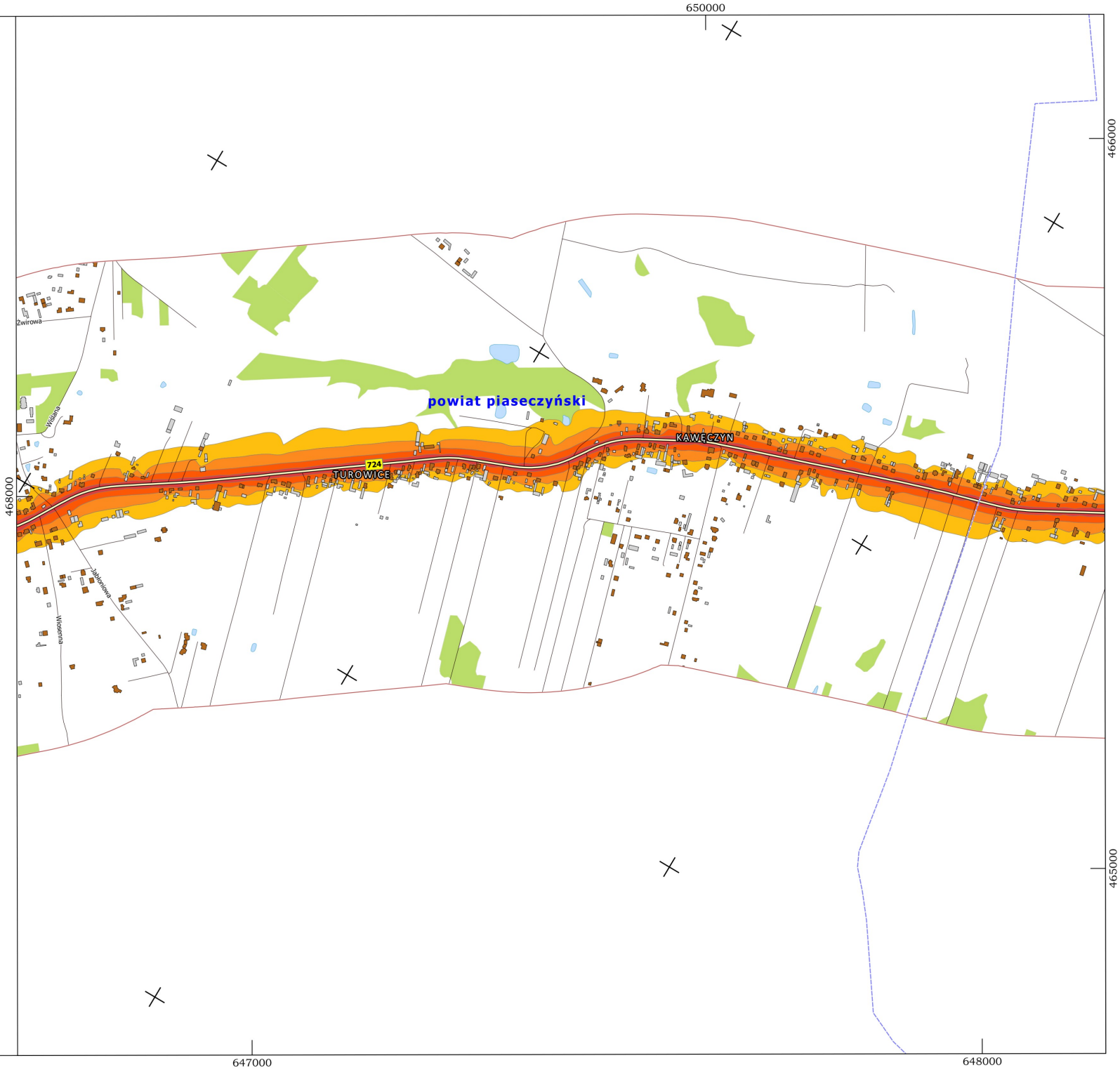

Układ współrzędnych "PL-1992"
Skala 1: 10 000

0 200 400 600 800 m

Zamawiający
Mazowiecki Zarząd Dróg Wojewódzkich
ul. Mazowiecka 14, 00-048 Warszawa

Wykonawca:
LEMITOR Ochrona Środowiska sp. z o.o. sp. k.
ul. Długosza 40, 51-162 Wrocław

Strategiczna mapa hałasu
istniejącego stanu klimatu akustycznego
obszarów położonych w otoczeniu dróg wojewódzkich
województwa mazowieckiego

Mapa imisyjna, wskaźnik L_N

Arkusz 148/174

Legenda

- Granice powiatów
- Jednostki ewidencyjne
- Bufor 600 m
- Analizowane odcinki dróg wojewódzkich
- Pozostałe drogi
- Mosty, wiadukty
- Ekrany akustyczne
- Wody
- Tereny zieleni

Budynki

- szpitali, domów opieki społecznej
- szkół, przedszkoli, żłobków
- mieszkalne
- pozostałe

Przedziały imisji L_N

- 50,0 - 54,9 dB
- 55,0 - 59,9 dB
- 60,0 - 64,9 dB
- 65,0 - 69,9 dB
- 70,0 - 74,9 dB
- ≥75,0 dB

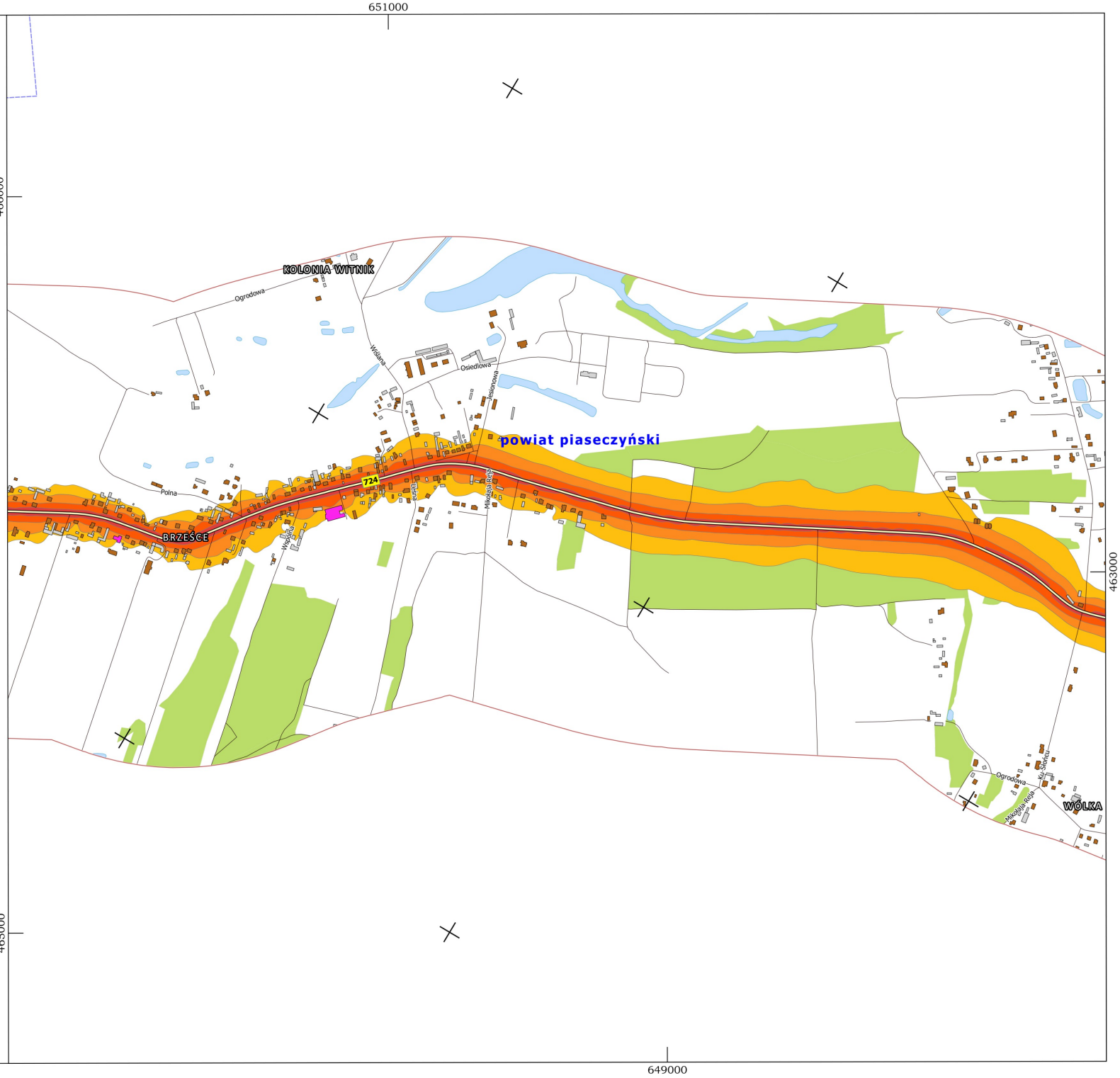

Układ współrzędnych "PL-1992"
Skala 1: 10 000

0 200 400 600 800 m

Zamawiający
Mazowiecki Zarząd Dróg Wojewódzkich
ul. Mazowiecka 14, 00-048 Warszawa

Mazowiecki Zarząd Dróg Wojewódzkich w Warszawie

Wykonawca:
LEMITOR Ochrona Środowiska sp. z o.o. sp. k.
ul. Długosza 40, 51-162 Wrocław

lemitor OCHRONA ŚRODOWISKA

Strategiczna mapa hałasu
istniejącego stanu klimatu akustycznego
obszarów położonych w otoczeniu dróg wojewódzkich
województwa mazowieckiego

Mapa imisyjna, wskaźnik L_N

Arkusz 149/174

Legenda

- Granice powiatów
- Jednostki ewidencyjne
- Bufor 600 m
- Analizowane odcinki dróg wojewódzkich
- Pozostałe drogi
- Mosty, wiadukty
- Ekrany akustyczne
- Wody
- Tereny zieleni

Budynki

- szpitali, domów opieki społecznej
- szkół, przedszkoli, żłobków
- mieszkalne
- pozostałe

Przedziały imisji L_N

- 50,0 - 54,9 dB
- 55,0 - 59,9 dB
- 60,0 - 64,9 dB
- 65,0 - 69,9 dB
- 70,0 - 74,9 dB
- ≥75,0 dB

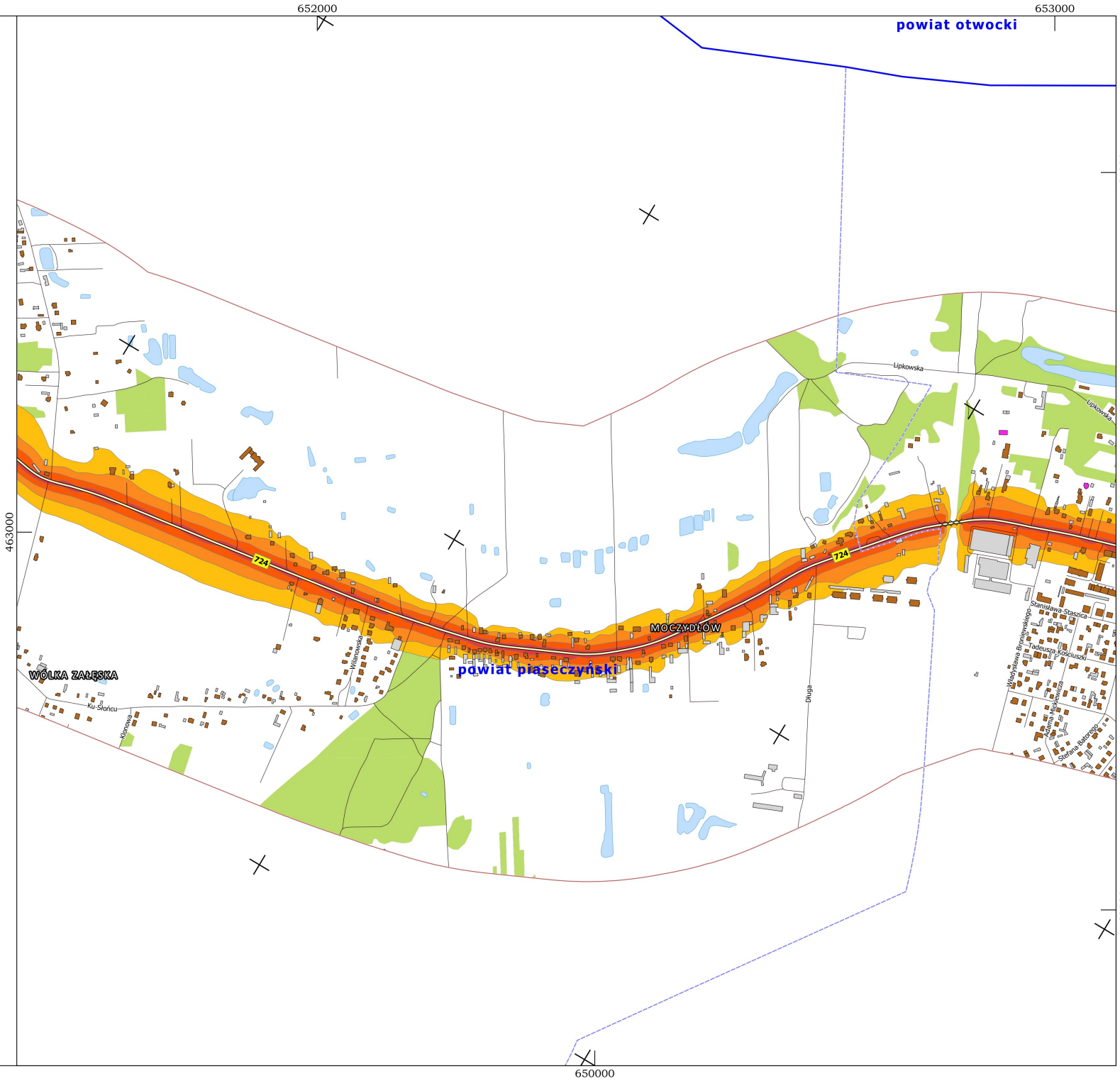

Układ współrzędnych "PL-1992"
Skala 1: 10 000

0 200 400 600 800 m

Zamawiający
Mazowiecki Zarząd Dróg Wojewódzkich
ul. Mazowiecka 14, 00-048 Warszawa

Wykonawca:
LEMITOR Ochrona Środowiska sp. z o.o. sp. k.
ul. Długosza 40, 51-162 Wrocław

Strategiczna mapa hałasu
istniejącego stanu klimatu akustycznego
obszarów położonych w otoczeniu dróg wojewódzkich
województwa mazowieckiego

Mapa imisyjna, wskaźnik L_N

Arkusz 150/174

Legenda

- Granice powiatów
- Jednostki ewidencyjne
- Bufor 600 m
- Analizowane odcinki dróg wojewódzkich
- Pozostałe drogi
- Mosty, wiadukty
- Ekrany akustyczne
- Wody
- Tereny zieleni

Budynki

- szpitali, domów opieki społecznej
- szkół, przedszkoli, żłobków
- mieszkalne
- pozostałe

Przedziały imisji L_N

- 50,0 - 54,9 dB
- 55,0 - 59,9 dB
- 60,0 - 64,9 dB
- 65,0 - 69,9 dB
- 70,0 - 74,9 dB
- ≥75,0 dB

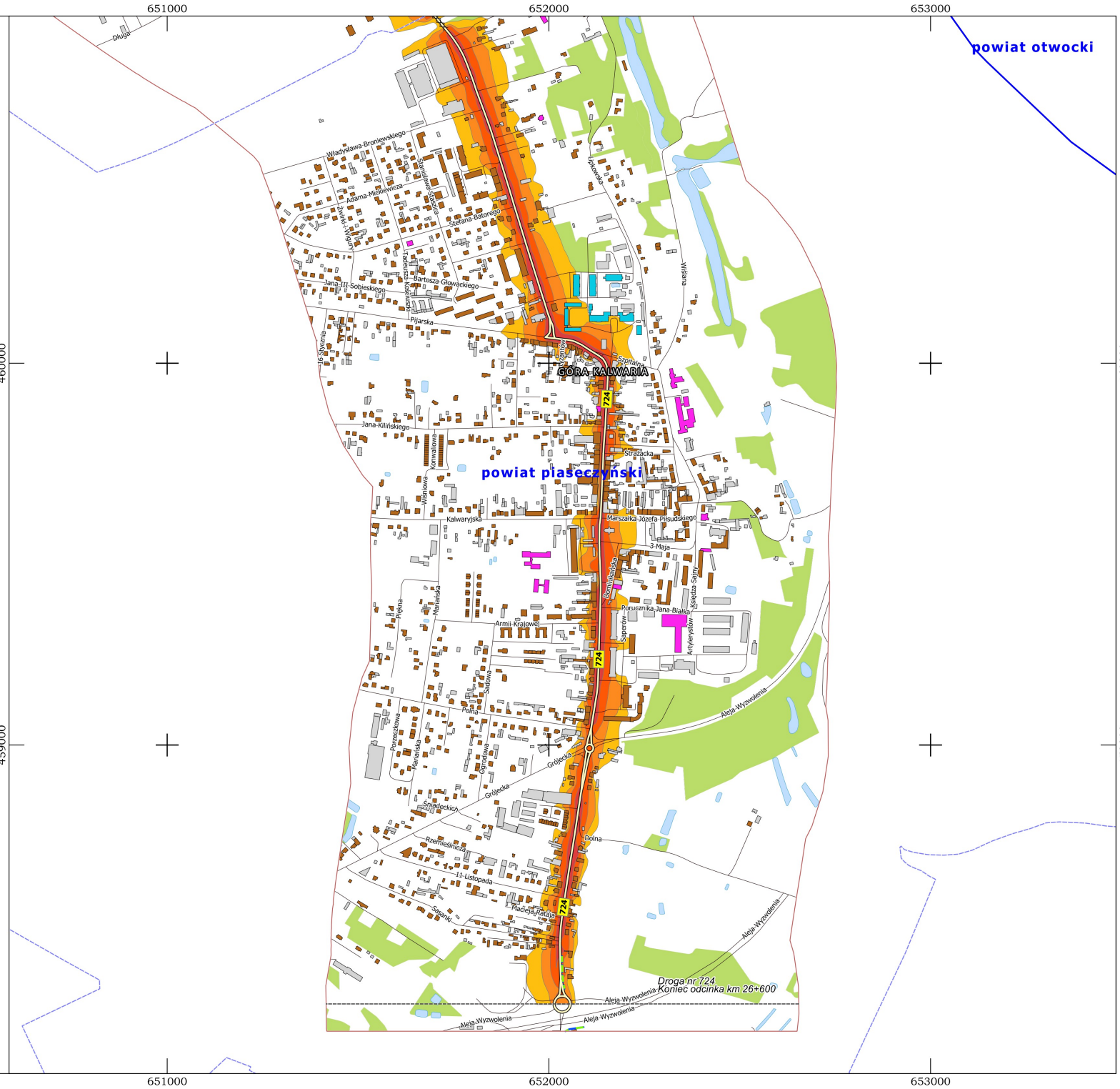

Układ współrzędnych "PL-1992"
Skala 1: 10 000

0 200 400 600 800 m

Zamawiający
Mazowiecki Zarząd Dróg Wojewódzkich
ul. Mazowiecka 14, 00-048 Warszawa

Wykonawca:
LEMITOR Ochrona Środowiska sp. z o.o. sp. k.
ul. Długosza 40, 51-162 Wrocław

Strategiczna mapa hałasu
istniejącego stanu klimatu akustycznego
obszarów położonych w otoczeniu dróg wojewódzkich
województwa mazowieckiego

Mapa imisyjna, wskaźnik L_N

Arkusz 151/174

Legenda

- Granice powiatów
- Jednostki ewidencyjne
- Bufor 600 m
- Analizowane odcinki dróg wojewódzkich
- Pozostałe drogi
- Mosty, wiadukty
- Ekrany akustyczne
- Wody
- Tereny zieleni

Budynki

- szpitali, domów opieki społecznej
- szkół, przedszkoli, żłobków
- mieszkalne
- pozostałe

Przedziały imisji L_N

- 50,0 - 54,9 dB
- 55,0 - 59,9 dB
- 60,0 - 64,9 dB
- 65,0 - 69,9 dB
- 70,0 - 74,9 dB
- ≥75,0 dB

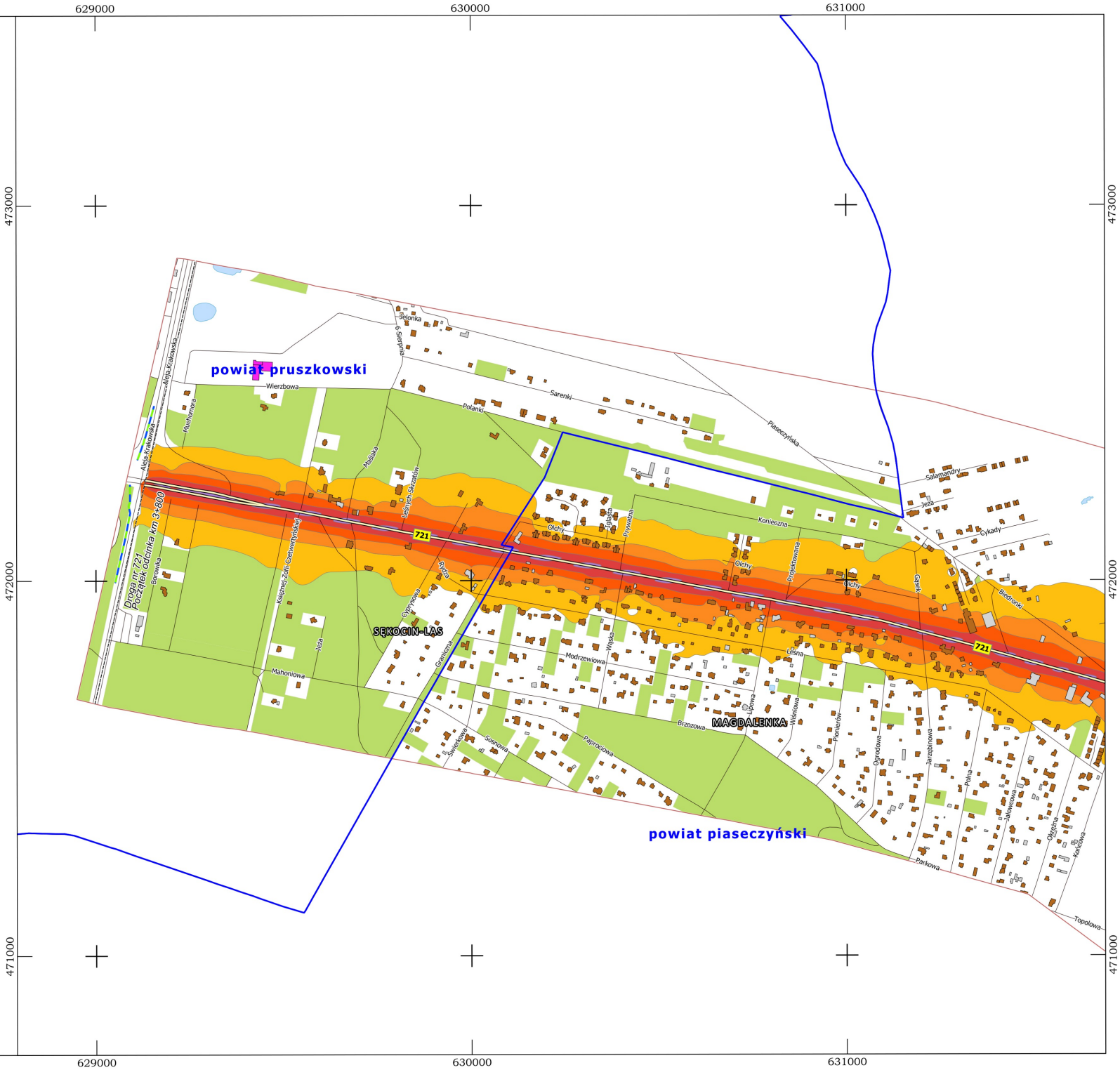

Zamawiający
Mazowiecki Zarząd Dróg Wojewódzkich
ul. Mazowiecka 14, 00-048 Warszawa

Mazowiecki Zarząd Dróg Wojewódzkich w Warszawie

Wykonawca:
LEMITOR Ochrona Środowiska sp. z o.o. sp. k.
ul. Długosza 40, 51-162 Wrocław

lemitor OCHRONA ŚRODOWISKA

Strategiczna mapa hałasu
istniejącego stanu klimatu akustycznego
obszarów położonych w otoczeniu dróg wojewódzkich
województwa mazowieckiego

Mapa imisyjna, wskaźnik L_N

Arkusz 152/174

Legenda

- Granice powiatów
- Jednostki ewidencyjne
- Bufor 600 m
- Analizowane odcinki dróg wojewódzkich
- Pozostałe drogi
- Mosty, wiadukty
- Ekrany akustyczne
- Wody
- Tereny zieleni

Budynki

- szpitali, domów opieki społecznej
- szkół, przedszkoli, żłobków
- mieszkalne
- pozostałe

Przedziały imisji L_N

- 50,0 - 54,9 dB
- 55,0 - 59,9 dB
- 60,0 - 64,9 dB
- 65,0 - 69,9 dB
- 70,0 - 74,9 dB
- ≥75,0 dB

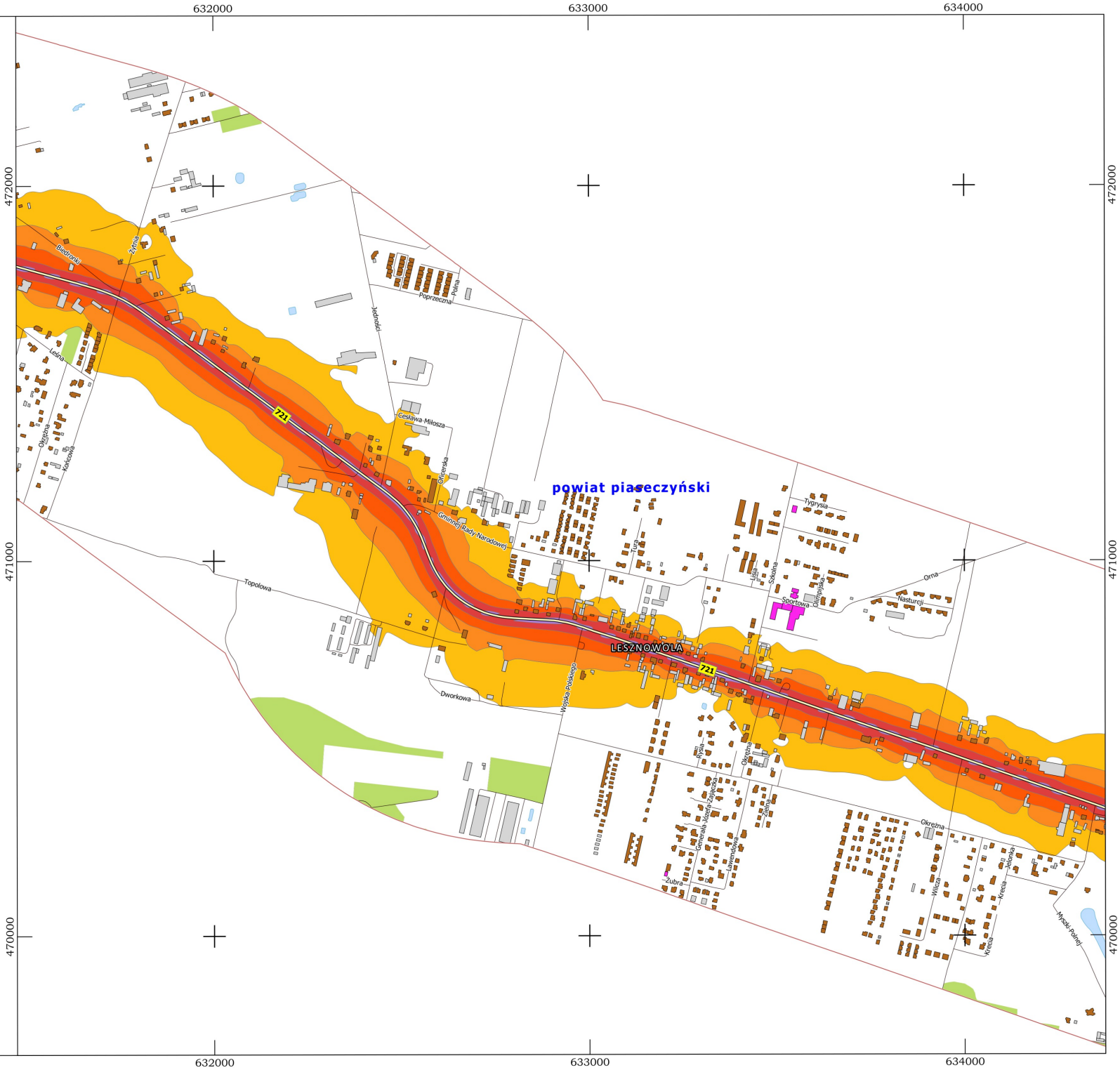

N

Układ współrzędnych "PL-1992"
Skala 1: 10 000

0 200 400 600 800 m

Zamawiający
Mazowiecki Zarząd Dróg Wojewódzkich
ul. Mazowiecka 14, 00-048 Warszawa

Wykonawca:
LEMITOR Ochrona Środowiska sp. z o.o. sp. k.
ul. Długosza 40, 51-162 Wrocław

Strategiczna mapa hałasu
istniejącego stanu klimatu akustycznego
obszarów położonych w otoczeniu dróg wojewódzkich
województwa mazowieckiego

Mapa imisyjna, wskaźnik L_N

Arkusz 153/174

Legenda

- Granice powiatów
- Jednostki ewidencyjne
- Bufor 600 m
- Analizowane odcinki dróg wojewódzkich
- Pozostałe drogi
- Mosty, wiadukty
- Ekrany akustyczne
- Wody
- Tereny zieleni

Budynki

- szpitali, domów opieki społecznej
- szkół, przedszkoli, żłobków
- mieszkalne
- pozostałe

Przedziały imisji L_N

- 50,0 - 54,9 dB
- 55,0 - 59,9 dB
- 60,0 - 64,9 dB
- 65,0 - 69,9 dB
- 70,0 - 74,9 dB
- ≥75,0 dB

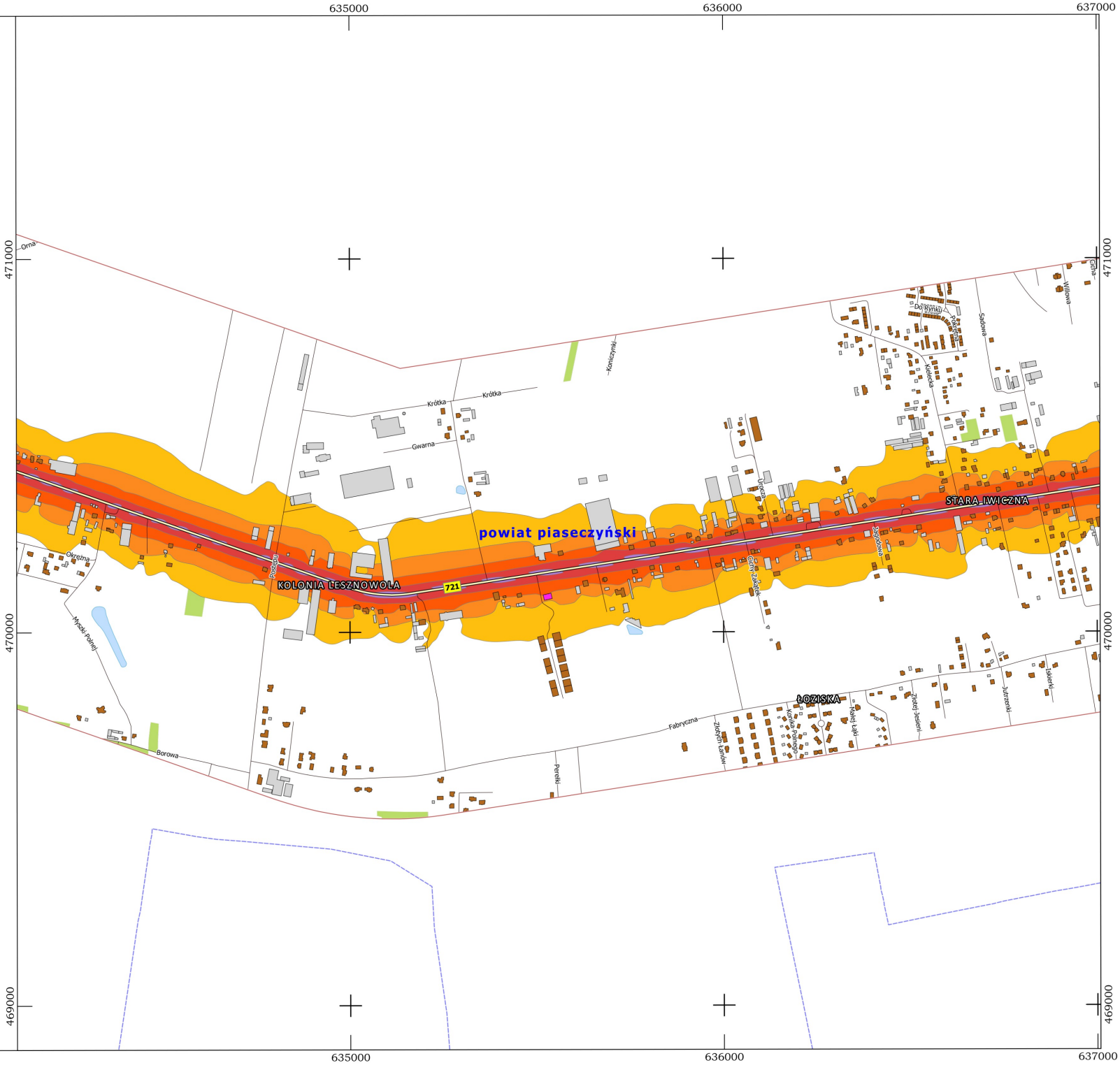

Układ współrzędnych "PL-1992"
Skala 1: 10 000

N

0 200 400 600 800 m

Zamawiający
Mazowiecki Zarząd Dróg Wojewódzkich
ul. Mazowiecka 14, 00-048 Warszawa

Wykonawca:
LEMITOR Ochrona Środowiska sp. z o.o. sp. k.
ul. Długosza 40, 51-162 Wrocław

Strategiczna mapa hałasu
istniejącego stanu klimatu akustycznego
obszarów położonych w otoczeniu dróg wojewódzkich
województwa mazowieckiego

Mapa imisyjna, wskaźnik L_N

Arkusz 154/174

Legenda

- Granice powiatów
- Jednostki ewidencyjne
- Bufor 600 m
- Analizowane odcinki dróg wojewódzkich
- Pozostałe drogi
- Mosty, wiadukty
- Ekrany akustyczne
- Wody
- Tereny zieleni

Budynki

- szpitali, domów opieki społecznej
- szkół, przedszkoli, żłobków
- mieszkalne
- pozostałe

Przedziały imisji L_N

- 50,0 - 54,9 dB
- 55,0 - 59,9 dB
- 60,0 - 64,9 dB
- 65,0 - 69,9 dB
- 70,0 - 74,9 dB
- ≥75,0 dB

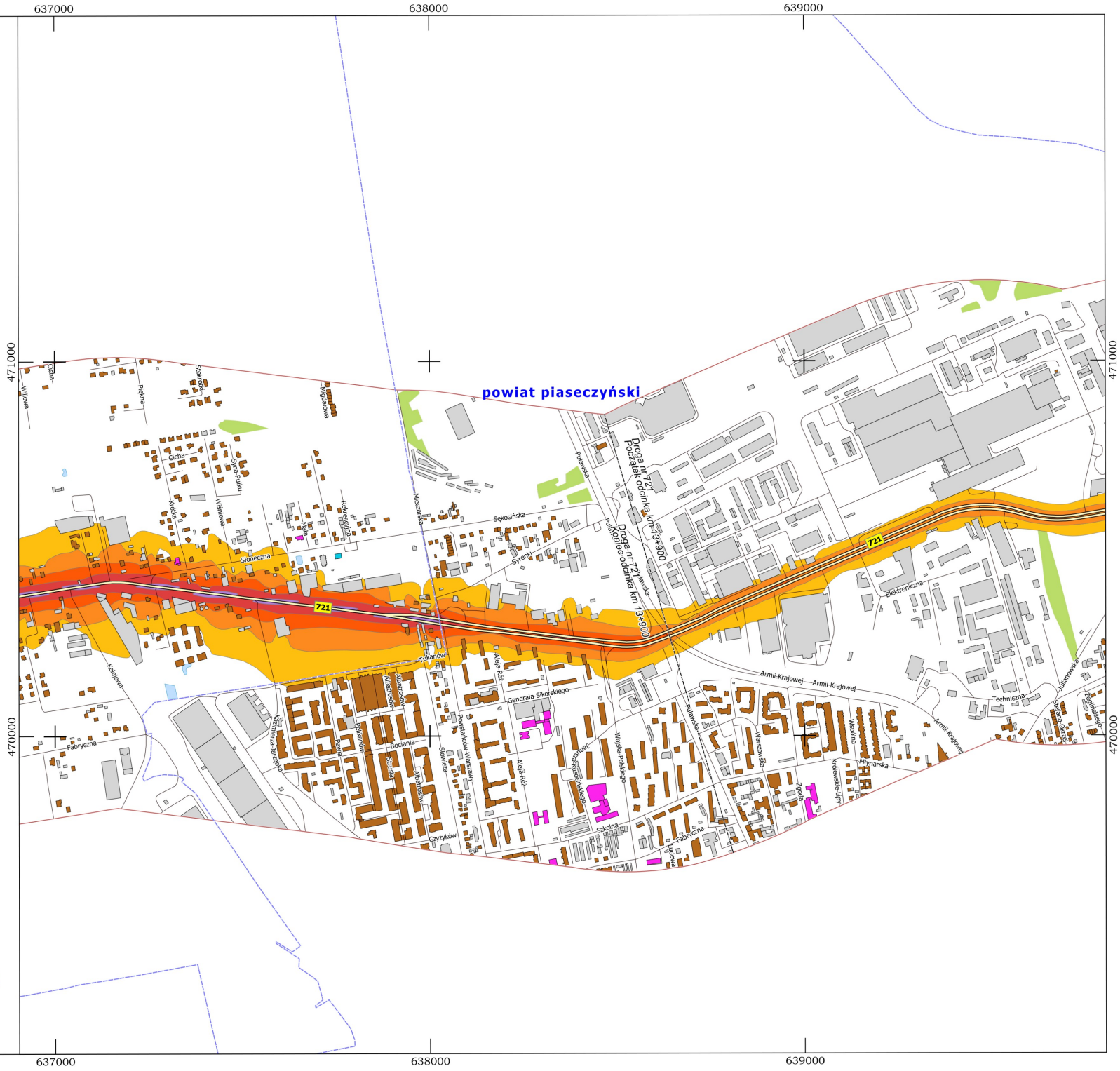

Układ współrzędnych "PL-1992"
Skala 1: 10 000

Zamawiający
Mazowiecki Zarząd Dróg Wojewódzkich
ul. Mazowiecka 14, 00-048 Warszawa

Wykonawca:
LEMITOR Ochrona Środowiska sp. z o.o. sp. k.
ul. Długosza 40, 51-162 Wrocław

Strategiczna mapa hałasu
istniejącego stanu klimatu akustycznego
obszarów położonych w otoczeniu dróg wojewódzkich
województwa mazowieckiego

Mapa imisyjna, wskaźnik L_N

Arkusz 155/174

Legenda

- Granice powiatów
- Jednostki ewidencyjne
- Bufor 600 m
- Analizowane odcinki dróg wojewódzkich
- Pozostałe drogi
- Mosty, wiadukty
- Ekrany akustyczne
- Wody
- Tereny zieleni

Budynki

- szpitali, domów opieki społecznej
- szkół, przedszkoli, żłobków
- mieszkalne
- pozostałe

Przedziały imisji L_N

- 50,0 - 54,9 dB
- 55,0 - 59,9 dB
- 60,0 - 64,9 dB
- 65,0 - 69,9 dB
- 70,0 - 74,9 dB
- ≥75,0 dB

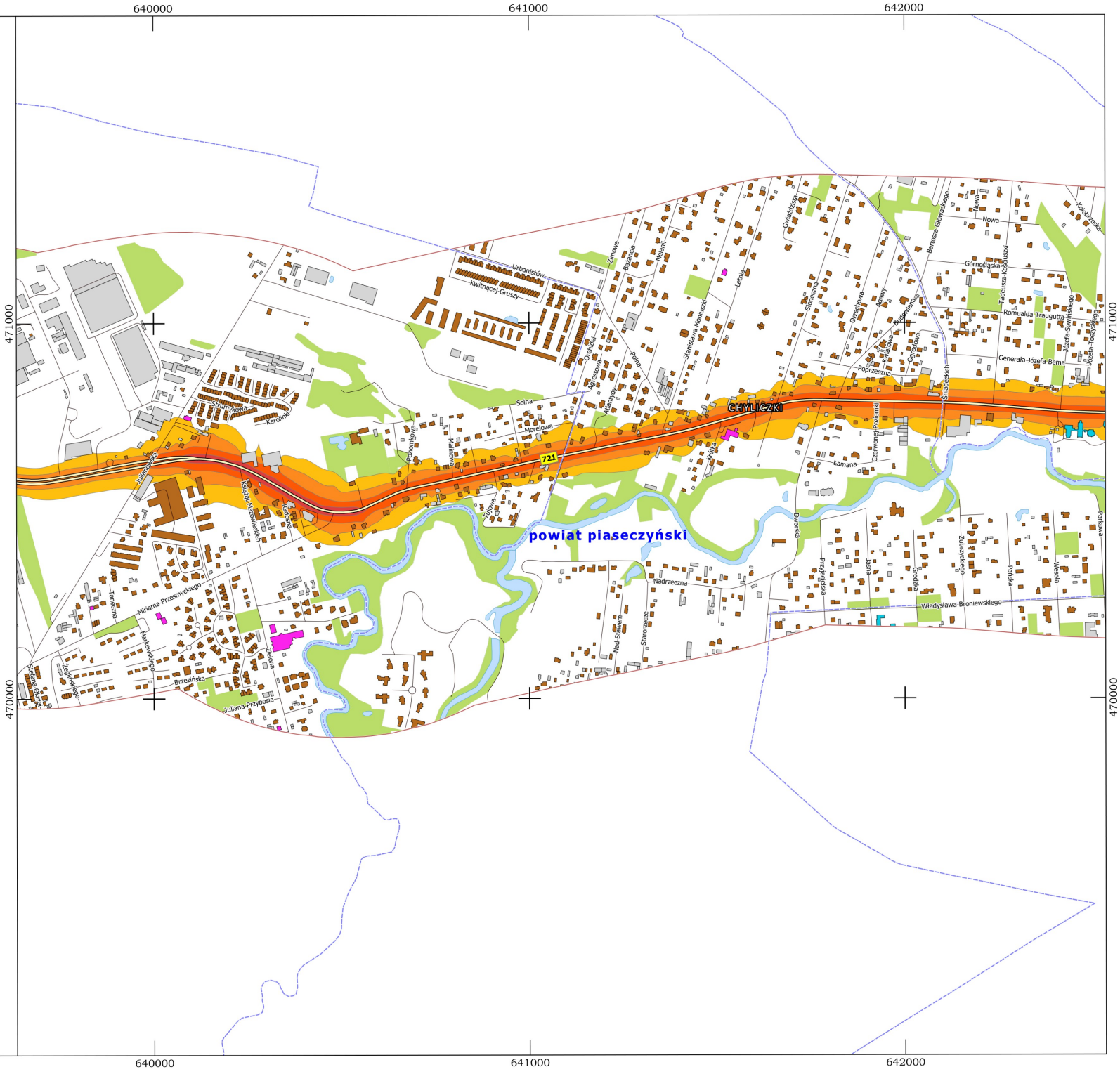

N

Układ współrzędnych "PL-1992"
Skala 1: 10 000

0 200 400 600 800 m

Zamawiający
Mazowiecki Zarząd Dróg Wojewódzkich
ul. Mazowiecka 14, 00-048 Warszawa

Mazowiecki Zarząd Dróg Wojewódzkich w Warszawie

Wykonawca:
LEMITOR Ochrona Środowiska sp. z o.o. sp. k.
ul. Długosza 40, 51-162 Wrocław

lemitor OCHRONA ŚRODOWISKA

Strategiczna mapa hałasu
istniejącego stanu klimatu akustycznego
obszarów położonych w otoczeniu dróg wojewódzkich
województwa mazowieckiego

Mapa imisyjna, wskaźnik L_N

Arkusz 156/174

Legenda

- Granice powiatów
- Jednostki ewidencyjne
- Bufor 600 m
- Analizowane odcinki dróg wojewódzkich
- Pozostałe drogi
- Mosty, wiadukty
- Ekrany akustyczne
- Wody
- Tereny zieleni

Budynki

- szpitali, domów opieki społecznej
- szkół, przedszkoli, żłobków
- mieszkalne
- pozostałe

Przedziały imisji L_N

- 50,0 - 54,9 dB
- 55,0 - 59,9 dB
- 60,0 - 64,9 dB
- 65,0 - 69,9 dB
- 70,0 - 74,9 dB
- ≥75,0 dB

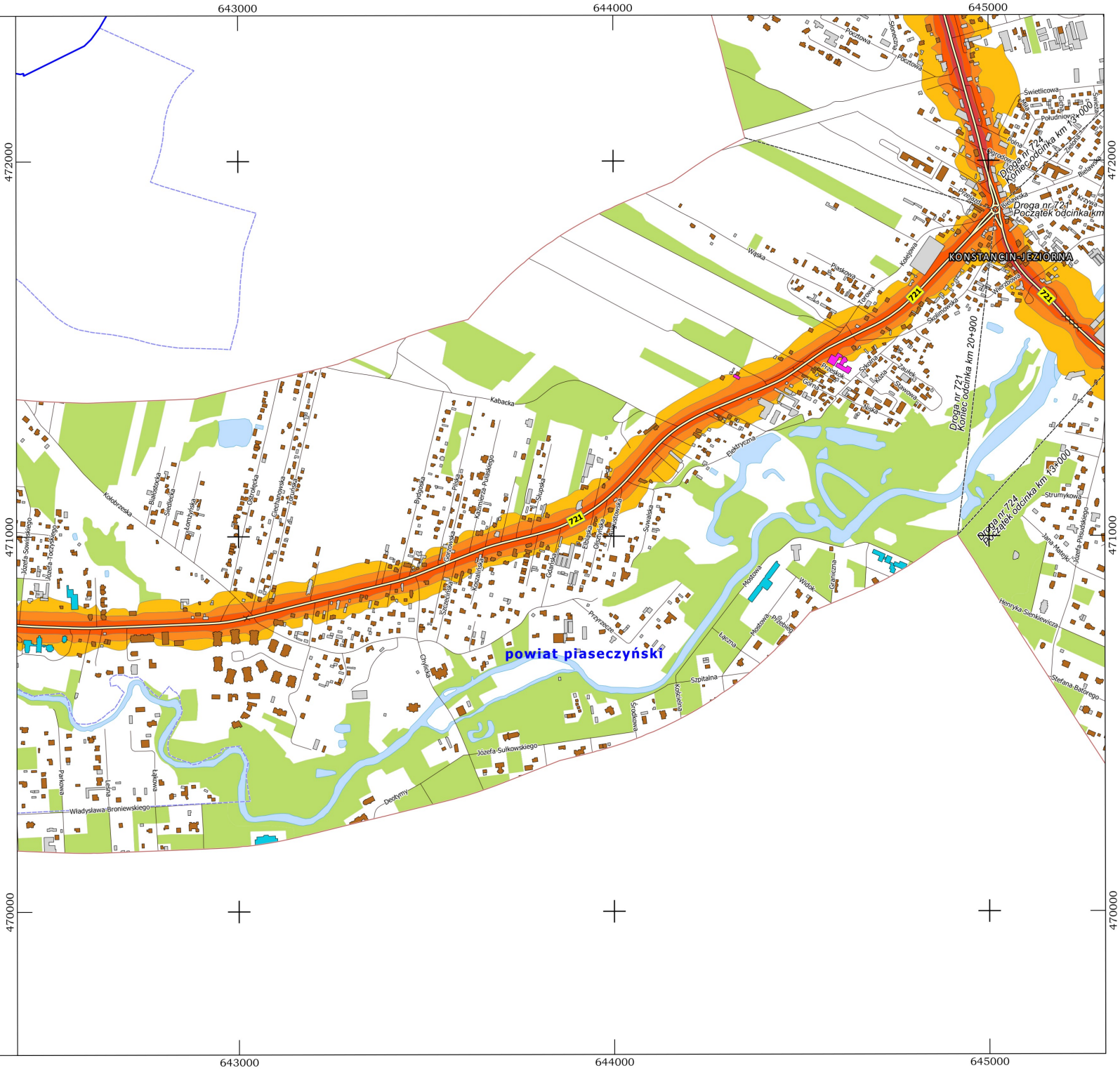

Układ współrzędnych "PL-1992"
Skala 1: 10 000

N

0 200 400 600 800 m

Zamawiający
Mazowiecki Zarząd Dróg Wojewódzkich
ul. Mazowiecka 14, 00-048 Warszawa

Mazowiecki Zarząd Dróg Wojewódzkich w Warszawie

Wykonawca:
LEMITOR Ochrona Środowiska sp. z o.o. sp. k.
ul. Długosza 40, 51-162 Wrocław

lemitor OCHRONA ŚRODOWISKA

Strategiczna mapa hałasu
istniejącego stanu klimatu akustycznego
obszarów położonych w otoczeniu dróg wojewódzkich
województwa mazowieckiego

Mapa imisyjna, wskaźnik L_N

Arkusz 157/174

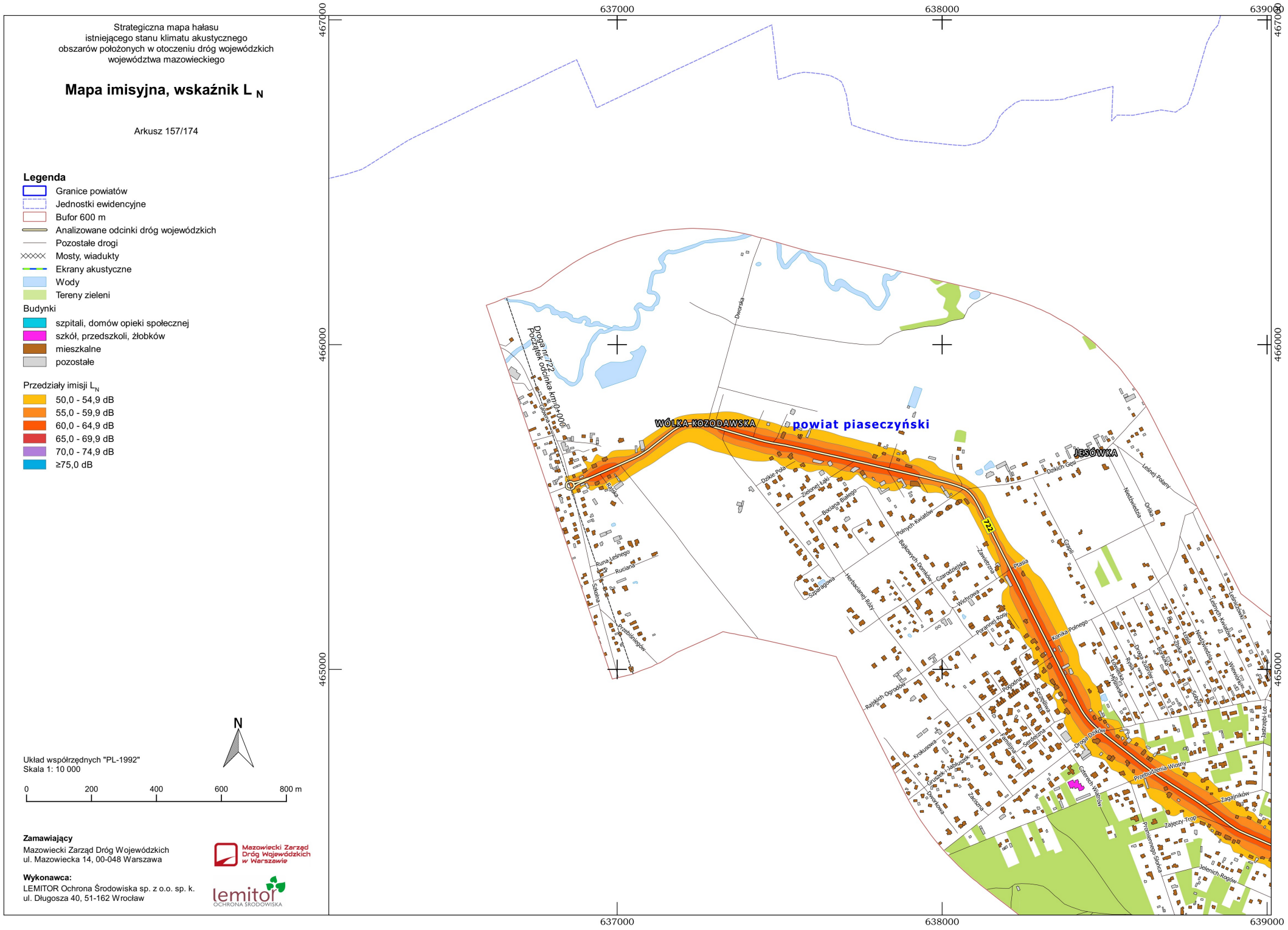

Legenda

- Granice powiatów
- Jednostki ewidencyjne
- Bufor 600 m
- Analizowane odcinki dróg wojewódzkich
- Pozostałe drogi
- Mosty, wiadukty
- Ekrany akustyczne
- Wody
- Tereny zieleni

Budynki

- szpitali, domów opieki społecznej
- szkół, przedszkoli, żłobków
- mieszkalne
- pozostałe

Przedziały imisji L_N

- 50,0 - 54,9 dB
- 55,0 - 59,9 dB
- 60,0 - 64,9 dB
- 65,0 - 69,9 dB
- 70,0 - 74,9 dB
- ≥75,0 dB

N

Układ współrzędnych "PL-1992"
Skala 1: 10 000

0 200 400 600 800 m

Zamawiający
Mazowiecki Zarząd Dróg Wojewódzkich
ul. Mazowiecka 14, 00-048 Warszawa

Wykonawca:
LEMITOR Ochrona Środowiska sp. z o.o. sp. k.
ul. Długosza 40, 51-162 Wrocław

Strategiczna mapa hałasu
istniejącego stanu klimatu akustycznego
obszarów położonych w otoczeniu dróg wojewódzkich
województwa mazowieckiego

Mapa imisyjna, wskaźnik L_N

Arkusz 158/174

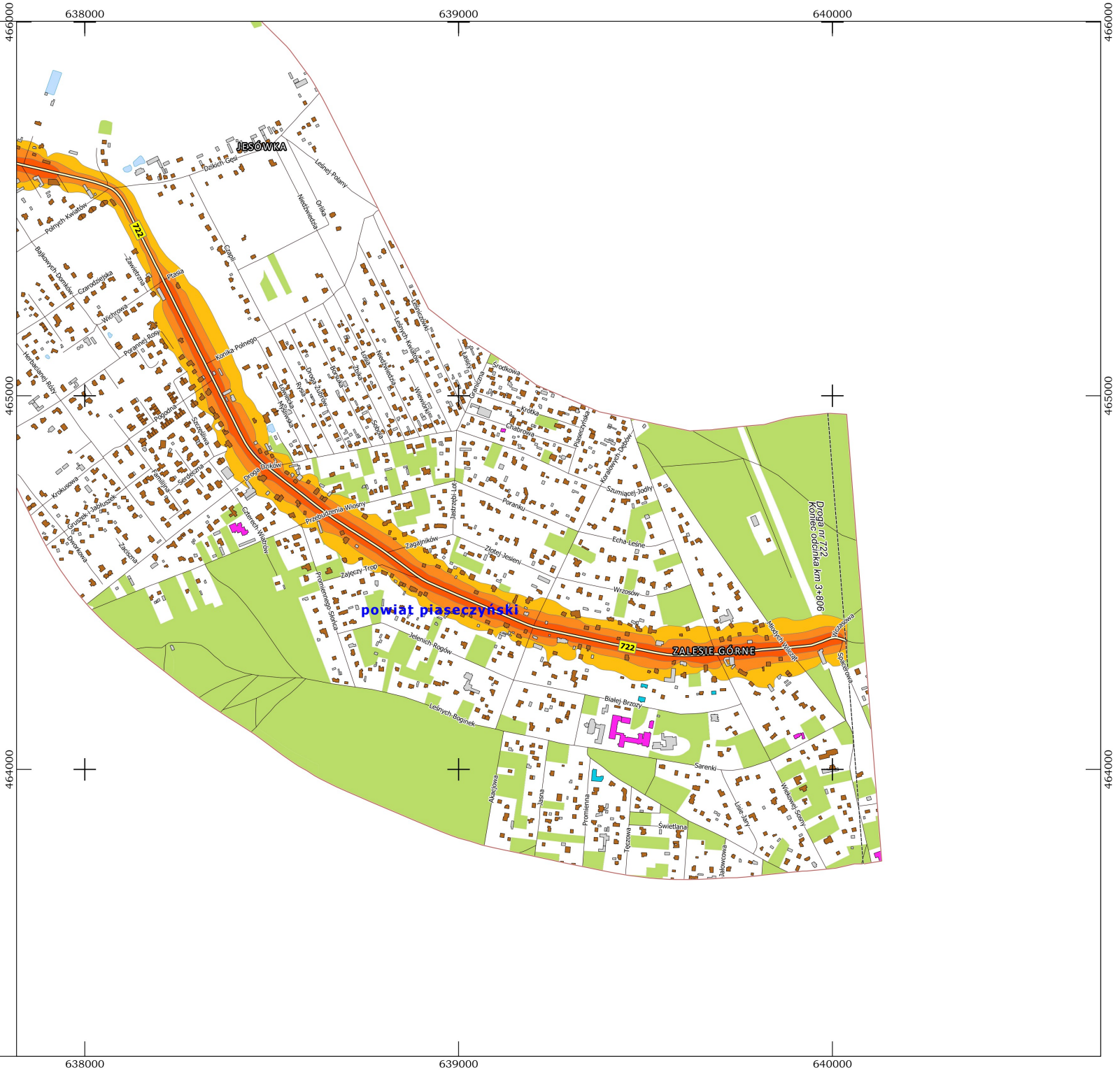

Legenda

- Granice powiatów
- Jednostki ewidencyjne
- Bufor 600 m
- Analizowane odcinki dróg wojewódzkich
- Pozostałe drogi
- Mosty, wiadukty
- Ekrany akustyczne
- Wody
- Tereny zieleni

Budynki

- szpitali, domów opieki społecznej
- szkół, przedszkoli, żłobków
- mieszkalne
- pozostałe

Przedziały imisji L_N

- 50,0 - 54,9 dB
- 55,0 - 59,9 dB
- 60,0 - 64,9 dB
- 65,0 - 69,9 dB
- 70,0 - 74,9 dB
- ≥75,0 dB

N

Układ współrzędnych "PL-1992"
Skala 1: 10 000

0 200 400 600 800 m

Zamawiający
Mazowiecki Zarząd Dróg Wojewódzkich
ul. Mazowiecka 14, 00-048 Warszawa

Wykonawca:
LEMITOR Ochrona Środowiska sp. z o.o. sp. k.
ul. Długosza 40, 51-162 Wrocław

Strategiczna mapa hałasu
istniejącego stanu klimatu akustycznego
obszarów położonych w otoczeniu dróg wojewódzkich
województwa mazowieckiego

Mapa imisyjna, wskaźnik L_N

Arkusz 159/174

Legenda

- Granice powiatów
- Jednostki ewidencyjne
- Bufor 600 m
- Analizowane odcinki dróg wojewódzkich
- Pozostałe drogi
- Mosty, wiadukty
- Ekrany akustyczne
- Wody
- Tereny zieleni

Budynki

- szpitali, domów opieki społecznej
- szkół, przedszkoli, żłobków
- mieszkalne
- pozostałe

Przedziały imisji L_N

- 50,0 - 54,9 dB
- 55,0 - 59,9 dB
- 60,0 - 64,9 dB
- 65,0 - 69,9 dB
- 70,0 - 74,9 dB
- ≥75,0 dB



N

Układ współrzędnych "PL-1992"
Skala 1: 10 000

0 200 400 600 800 m

Zamawiający
Mazowiecki Zarząd Dróg Wojewódzkich
ul. Mazowiecka 14, 00-048 Warszawa

Wykonawca:
LEMITOR Ochrona Środowiska sp. z o.o. sp. k.
ul. Długosza 40, 51-162 Wrocław

Strategiczna mapa hałasu
istniejącego stanu klimatu akustycznego
obszarów położonych w otoczeniu dróg wojewódzkich
województwa mazowieckiego

Mapa imisyjna, wskaźnik L_N

Arkusz 160/174

Legenda

- Granice powiatów
- Jednostki ewidencyjne
- Bufor 600 m
- Analizowane odcinki dróg wojewódzkich
- Pozostałe drogi
- Mosty, wiadukty
- Ekrany akustyczne
- Wody
- Tereny zieleni

Budynki

- szpitali, domów opieki społecznej
- szkół, przedszkoli, żłobków
- mieszkalne
- pozostałe

Przedziały imisji L_N

- 50,0 - 54,9 dB
- 55,0 - 59,9 dB
- 60,0 - 64,9 dB
- 65,0 - 69,9 dB
- 70,0 - 74,9 dB
- ≥75,0 dB

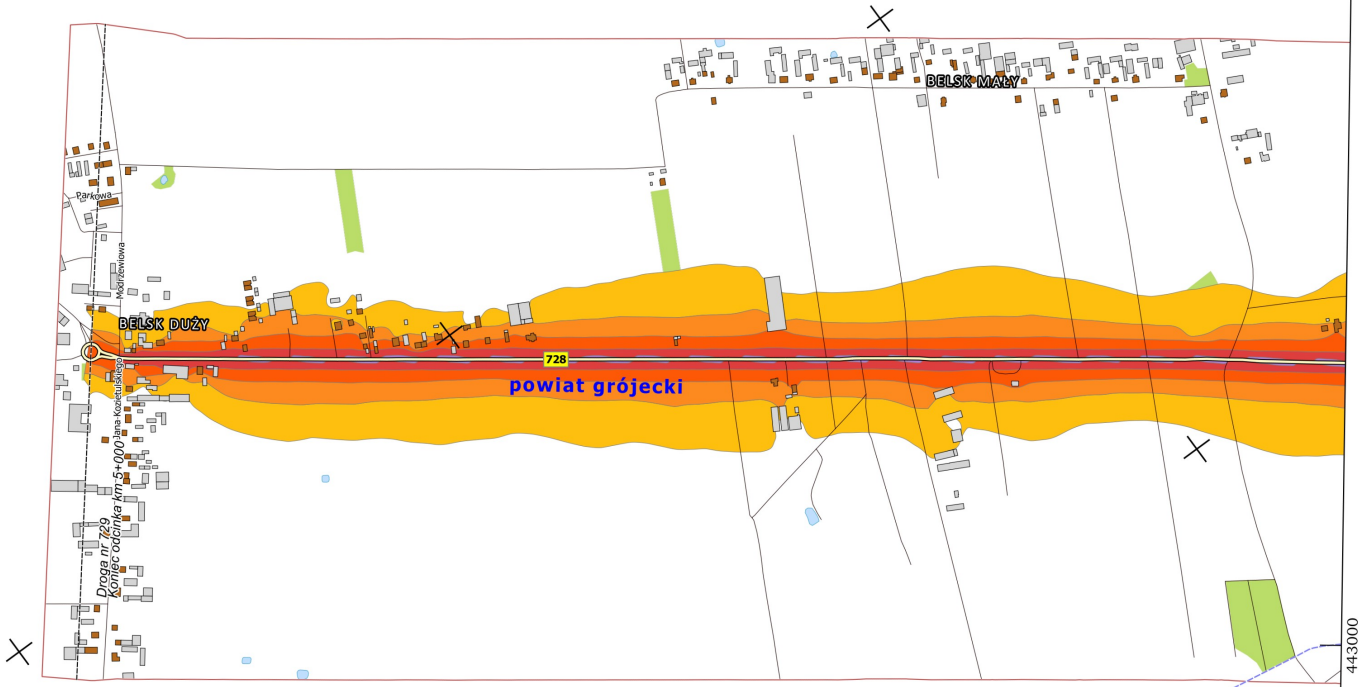

624000
444000
441000
443000
626000
627000

Układ współrzędnych "PL-1992"
Skala 1: 10 000

0 200 400 600 800 m

Zamawiający
Mazowiecki Zarząd Dróg Wojewódzkich
ul. Mazowiecka 14, 00-048 Warszawa

Wykonawca:
LEMITOR Ochrona Środowiska sp. z o.o. sp. k.
ul. Długosza 40, 51-162 Wrocław

Strategiczna mapa hałasu
istniejącego stanu klimatu akustycznego
obszarów położonych w otoczeniu dróg wojewódzkich
województwa mazowieckiego

Mapa imisyjna, wskaźnik L_N

Arkusz 161/174

Legenda

- Granice powiatów
- Jednostki ewidencyjne
- Bufor 600 m
- Analizowane odcinki dróg wojewódzkich
- Pozostałe drogi
- Mosty, wiadukty
- Ekrany akustyczne
- Wody
- Tereny zieleni

Budynki

- szpitali, domów opieki społecznej
- szkół, przedszkoli, żłobków
- mieszkalne
- pozostałe

Przedziały imisji L_N

- 50,0 - 54,9 dB
- 55,0 - 59,9 dB
- 60,0 - 64,9 dB
- 65,0 - 69,9 dB
- 70,0 - 74,9 dB
- ≥75,0 dB

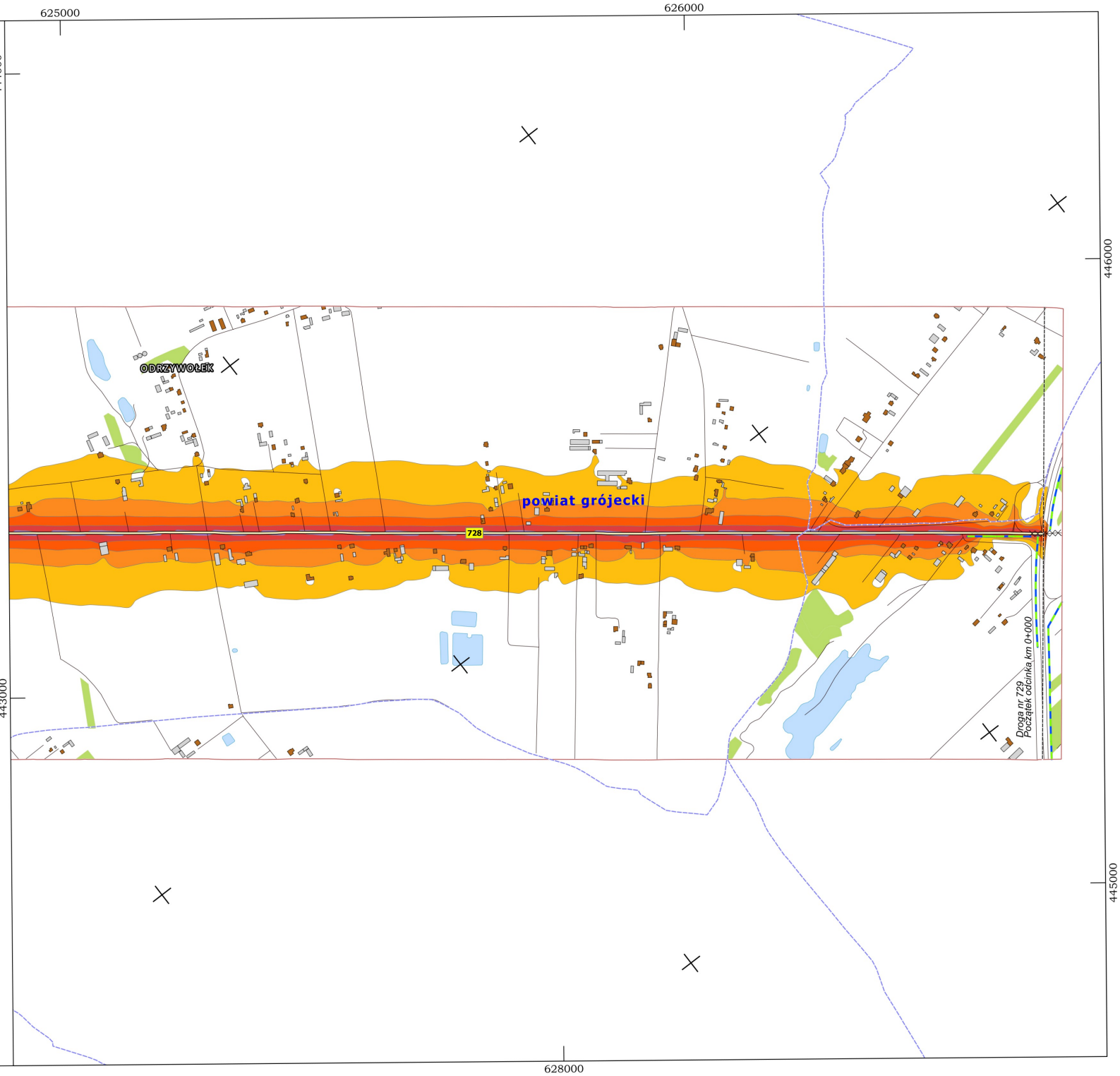

Układ współrzędnych "PL-1992"
Skala 1: 10 000

0 200 400 600 800 m

Zamawiający
Mazowiecki Zarząd Dróg Wojewódzkich
ul. Mazowiecka 14, 00-048 Warszawa

Wykonawca:
LEMITOR Ochrona Środowiska sp. z o.o. sp. k.
ul. Długosza 40, 51-162 Wrocław

Strategiczna mapa hałasu
istniejącego stanu klimatu akustycznego
obszarów położonych w otoczeniu dróg wojewódzkich
województwa mazowieckiego

Mapa imisyjna, wskaźnik L_N

Arkusz 162/174

Legenda

- Granice powiatów
- Jednostki ewidencyjne
- Bufor 600 m
- Analizowane odcinki dróg wojewódzkich
- Pozostałe drogi
- Mosty, wiadukty
- Ekrany akustyczne
- Wody
- Tereny zieleni

Budynki

- szpitali, domów opieki społecznej
- szkół, przedszkoli, żłobków
- mieszkalne
- pozostałe

Przedziały imisji L_N

- 50,0 - 54,9 dB
- 55,0 - 59,9 dB
- 60,0 - 64,9 dB
- 65,0 - 69,9 dB
- 70,0 - 74,9 dB
- ≥75,0 dB

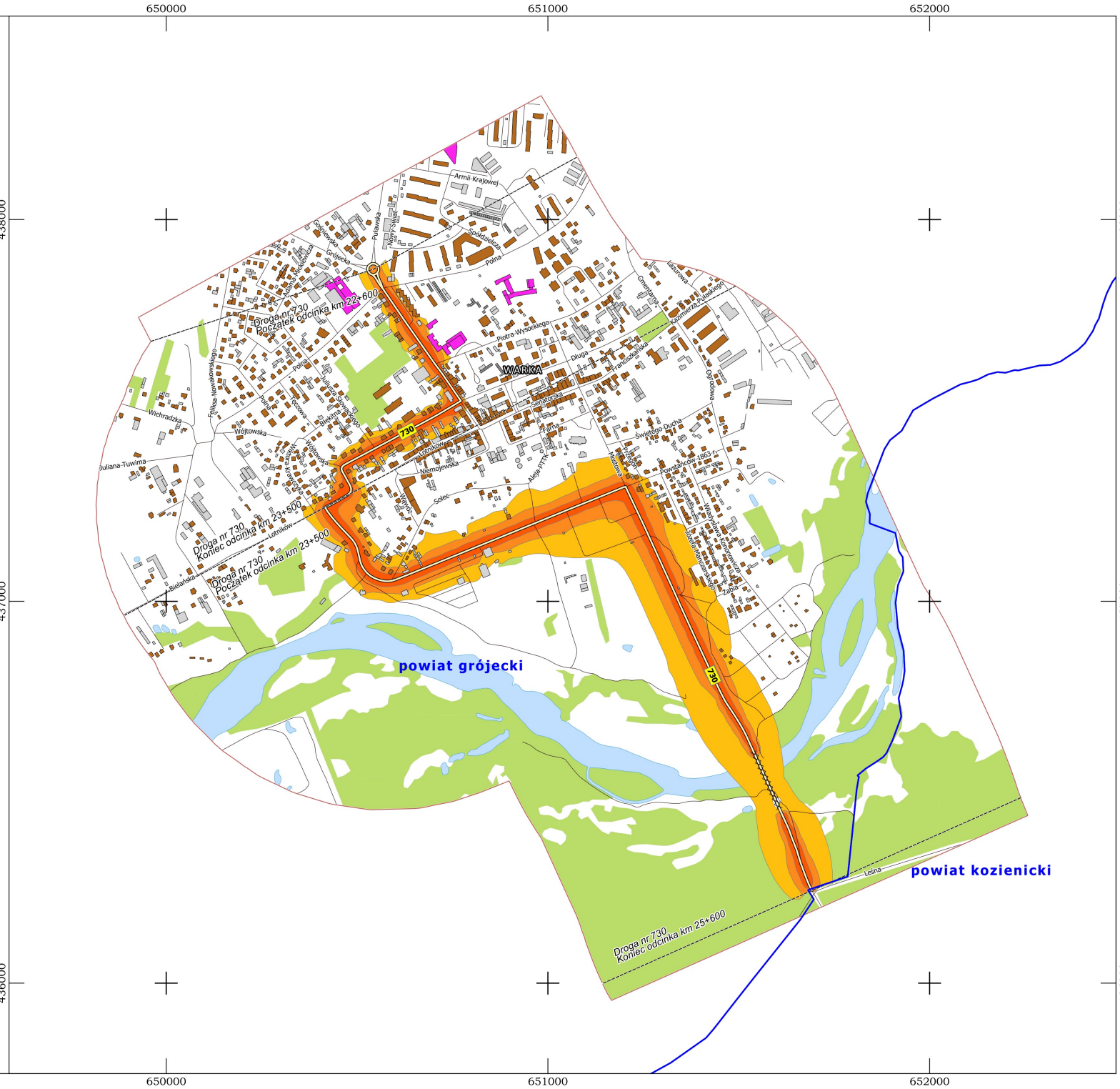

Układ współrzędnych "PL-1992"
Skala 1: 10 000

0 200 400 600 800 m

Zamawiający
Mazowiecki Zarząd Dróg Wojewódzkich
ul. Mazowiecka 14, 00-048 Warszawa

Wykonawca:
LEMITOR Ochrona Środowiska sp. z o.o. sp. k.
ul. Długosza 40, 51-162 Wrocław

Strategiczna mapa hałasu
istniejącego stanu klimatu akustycznego
obszarów położonych w otoczeniu dróg wojewódzkich
województwa mazowieckiego

Mapa imisyjna, wskaźnik L_N

Arkusz 163/174

Legenda

- Granice powiatów
- Jednostki ewidencyjne
- Bufor 600 m
- Analizowane odcinki dróg wojewódzkich
- Pozostałe drogi
- Mosty, wiadukty
- Ekrany akustyczne
- Wody
- Tereny zieleni

Budynki

- szpitali, domów opieki społecznej
- szkół, przedszkoli, żłobków
- mieszkalne
- pozostałe

Przedziały imisji L_N

- 50,0 - 54,9 dB
- 55,0 - 59,9 dB
- 60,0 - 64,9 dB
- 65,0 - 69,9 dB
- 70,0 - 74,9 dB
- ≥75,0 dB

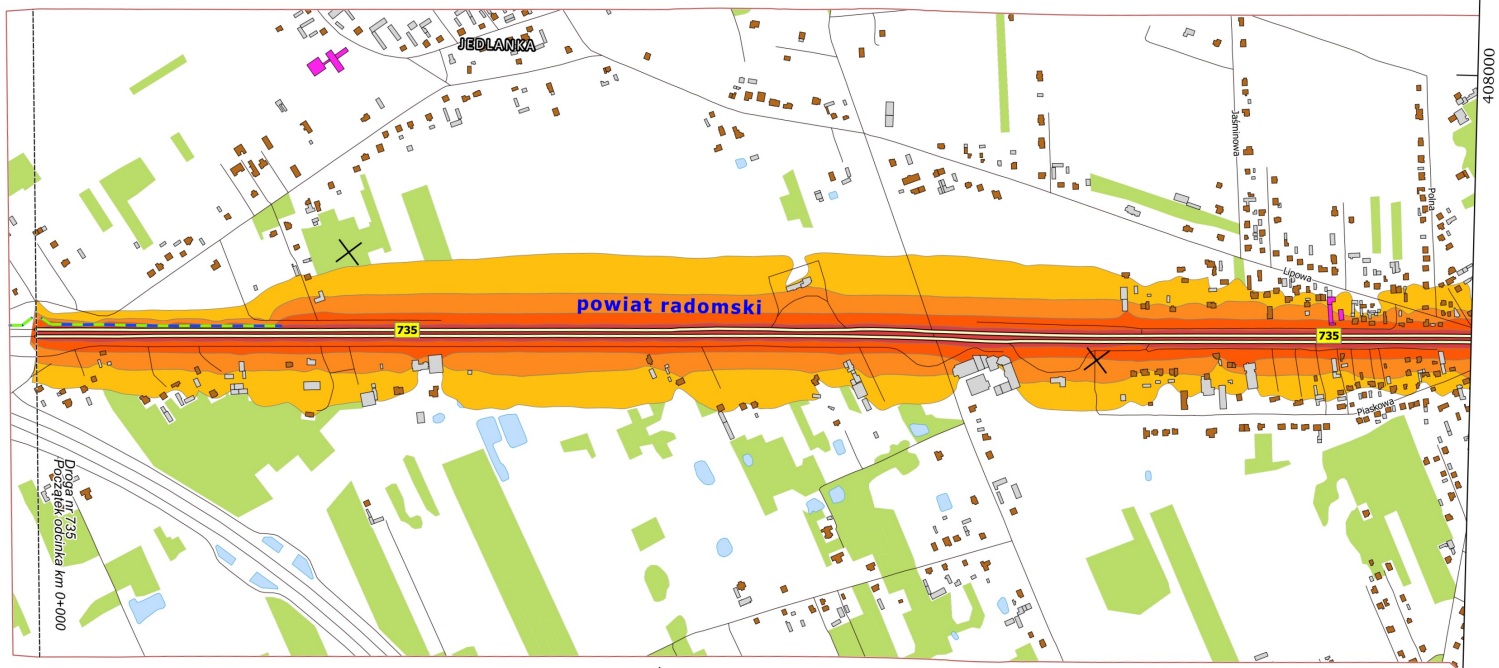

646000
647000
410000
409000
408000
407000
644000
645000

Układ współrzędnych "PL-1992"
Skala 1: 10 000

0 200 400 600 800 m

Zamawiający
Mazowiecki Zarząd Dróg Wojewódzkich
ul. Mazowiecka 14, 00-048 Warszawa

Wykonawca:
LEMITOR Ochrona Środowiska sp. z o.o. sp. k.
ul. Długosza 40, 51-162 Wrocław

Strategiczna mapa hałasu
istniejącego stanu klimatu akustycznego
obszarów położonych w otoczeniu dróg wojewódzkich
województwa mazowieckiego

Mapa imisyjna, wskaźnik L_N

Arkusz 164/174

Legenda

- Granice powiatów
- Jednostki ewidencyjne
- Bufor 600 m
- Analizowane odcinki dróg wojewódzkich
- Pozostałe drogi
- Mosty, wiadukty
- Ekrany akustyczne
- Wody
- Tereny zieleni

Budynki

- szpitali, domów opieki społecznej
- szkół, przedszkoli, żłobków
- mieszkalne
- pozostałe

Przedziały imisji L_N

- 50,0 - 54,9 dB
- 55,0 - 59,9 dB
- 60,0 - 64,9 dB
- 65,0 - 69,9 dB
- 70,0 - 74,9 dB
- ≥75,0 dB

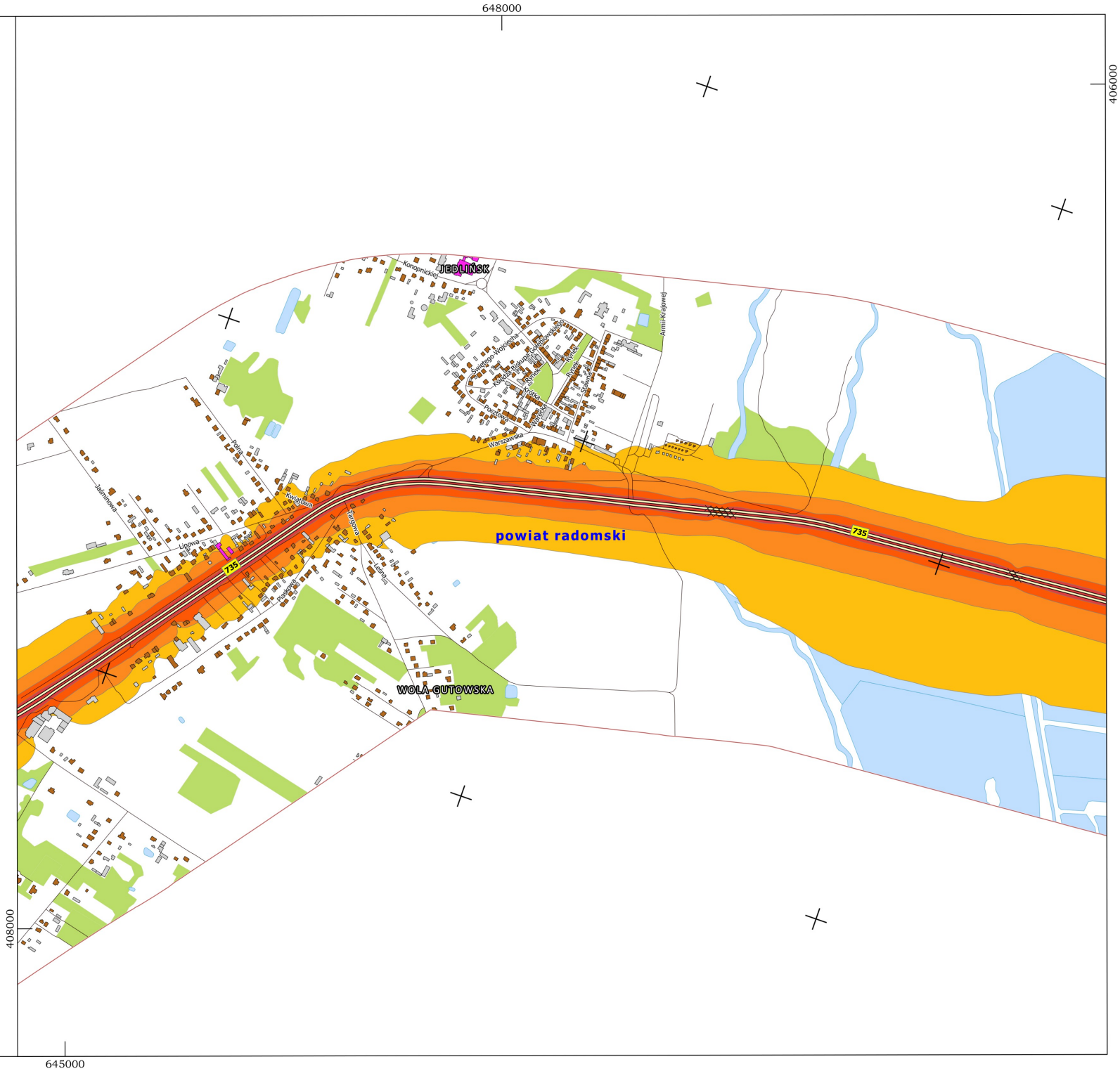

Układ współrzędnych "PL-1992"
Skala 1: 10 000

0 200 400 600 800 m

Zamawiający
Mazowiecki Zarząd Dróg Wojewódzkich
ul. Mazowiecka 14, 00-048 Warszawa

Wykonawca:
LEMITOR Ochrona Środowiska sp. z o.o. sp. k.
ul. Długosza 40, 51-162 Wrocław

Strategiczna mapa hałasu
istniejącego stanu klimatu akustycznego
obszarów położonych w otoczeniu dróg wojewódzkich
województwa mazowieckiego

Mapa imisyjna, wskaźnik L_N

Arkusz 165/174

Legenda

- Granice powiatów
- Jednostki ewidencyjne
- Bufor 600 m
- Analizowane odcinki dróg wojewódzkich
- Pozostałe drogi
- Mosty, wiadukty
- Ekrany akustyczne
- Wody
- Tereny zieleni

Budynki

- szpitali, domów opieki społecznej
- szkół, przedszkoli, żłobków
- mieszkalne
- pozostałe

Przedziały imisji L_N

- 50,0 - 54,9 dB
- 55,0 - 59,9 dB
- 60,0 - 64,9 dB
- 65,0 - 69,9 dB
- 70,0 - 74,9 dB
- ≥75,0 dB

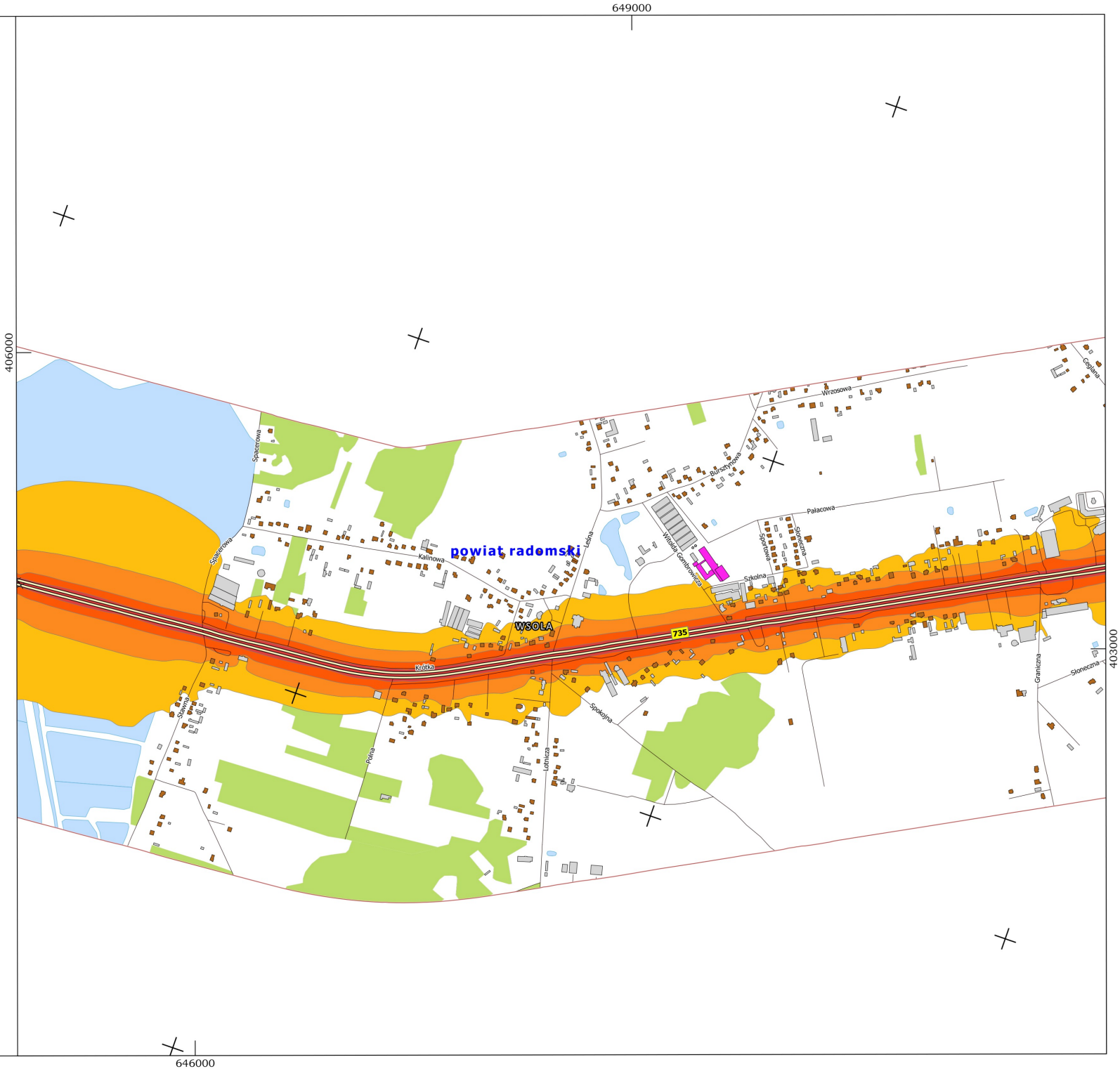

Układ współrzędnych "PL-1992"
Skala 1: 10 000

0 200 400 600 800 m

Zamawiający
Mazowiecki Zarząd Dróg Wojewódzkich
ul. Mazowiecka 14, 00-048 Warszawa

Wykonawca:
LEMITOR Ochrona Środowiska sp. z o.o. sp. k.
ul. Długosza 40, 51-162 Wrocław

Strategiczna mapa hałasu
istniejącego stanu klimatu akustycznego
obszarów położonych w otoczeniu dróg wojewódzkich
województwa mazowieckiego

Mapa imisyjna, wskaźnik L_N

Arkusz 166/174

Legenda

- Granice powiatów
- Jednostki ewidencyjne
- Bufor 600 m
- Analizowane odcinki dróg wojewódzkich
- Pozostałe drogi
- Mosty, wiadukty
- Ekrany akustyczne
- Wody
- Tereny zieleni

Budynki

- szpitali, domów opieki społecznej
- szkół, przedszkoli, żłobków
- mieszkalne
- pozostałe

Przedziały imisji L_N

- 50,0 - 54,9 dB
- 55,0 - 59,9 dB
- 60,0 - 64,9 dB
- 65,0 - 69,9 dB
- 70,0 - 74,9 dB
- ≥75,0 dB

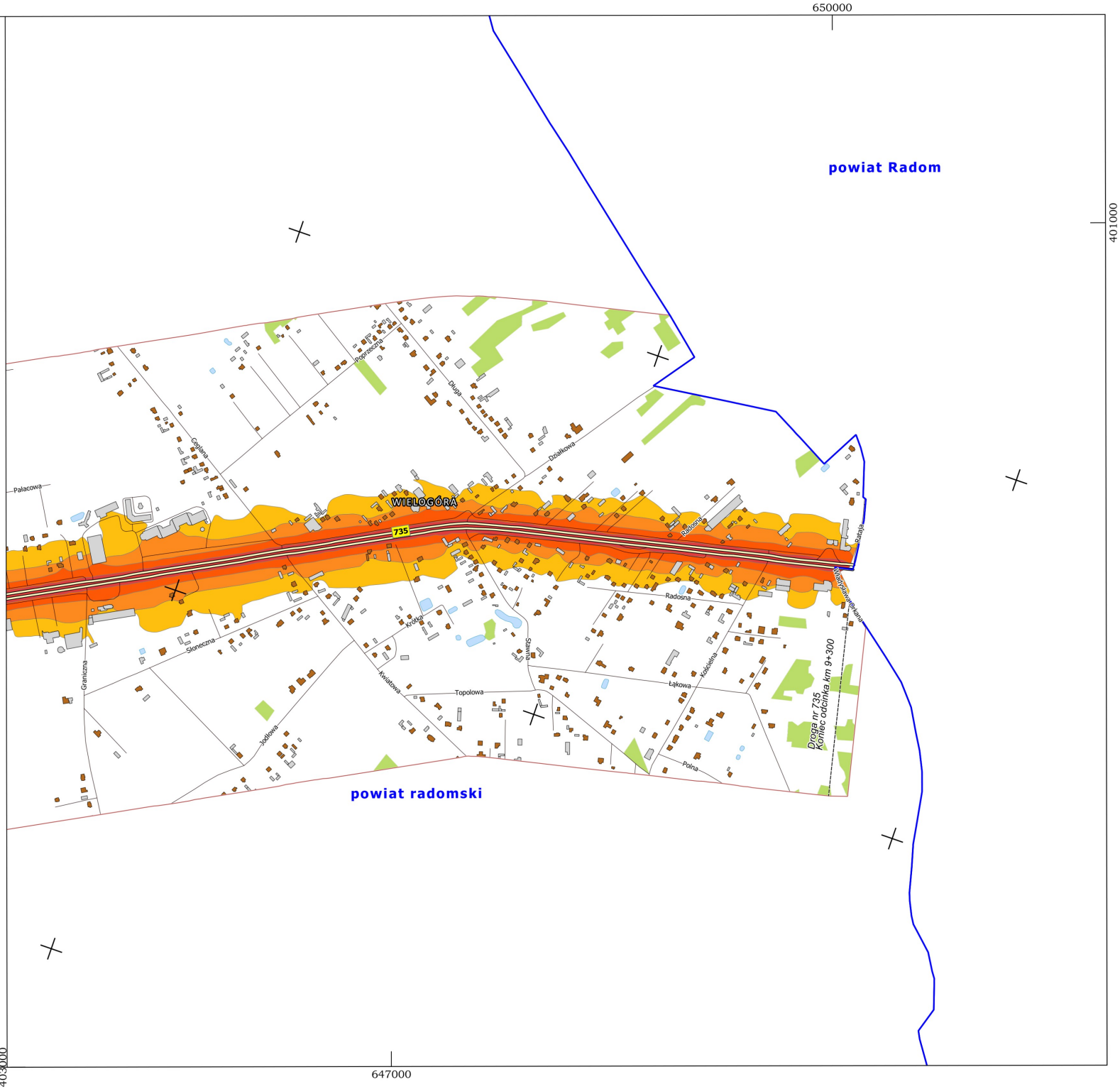

Układ współrzędnych "PL-1992"
Skala 1: 10 000

0 200 400 600 800 m

Zamawiający
Mazowiecki Zarząd Dróg Wojewódzkich
ul. Mazowiecka 14, 00-048 Warszawa

Wykonawca:
LEMITOR Ochrona Środowiska sp. z o.o. sp. k.
ul. Długosza 40, 51-162 Wrocław

Strategiczna mapa hałasu
istniejącego stanu klimatu akustycznego
obszarów położonych w otoczeniu dróg wojewódzkich
województwa mazowieckiego

Mapa imisyjna, wskaźnik L_N

Arkusz 167/174

Legenda

- Granice powiatów
- Jednostki ewidencyjne
- Bufor 600 m
- Analizowane odcinki dróg wojewódzkich
- Pozostałe drogi
- Mosty, wiadukty
- Ekrany akustyczne
- Wody
- Tereny zieleni

Budynki

- szpitali, domów opieki społecznej
- szkół, przedszkoli, żłobków
- mieszkalne
- pozostałe

Przedziały imisji L_N

- 50,0 - 54,9 dB
- 55,0 - 59,9 dB
- 60,0 - 64,9 dB
- 65,0 - 69,9 dB
- 70,0 - 74,9 dB
- ≥75,0 dB

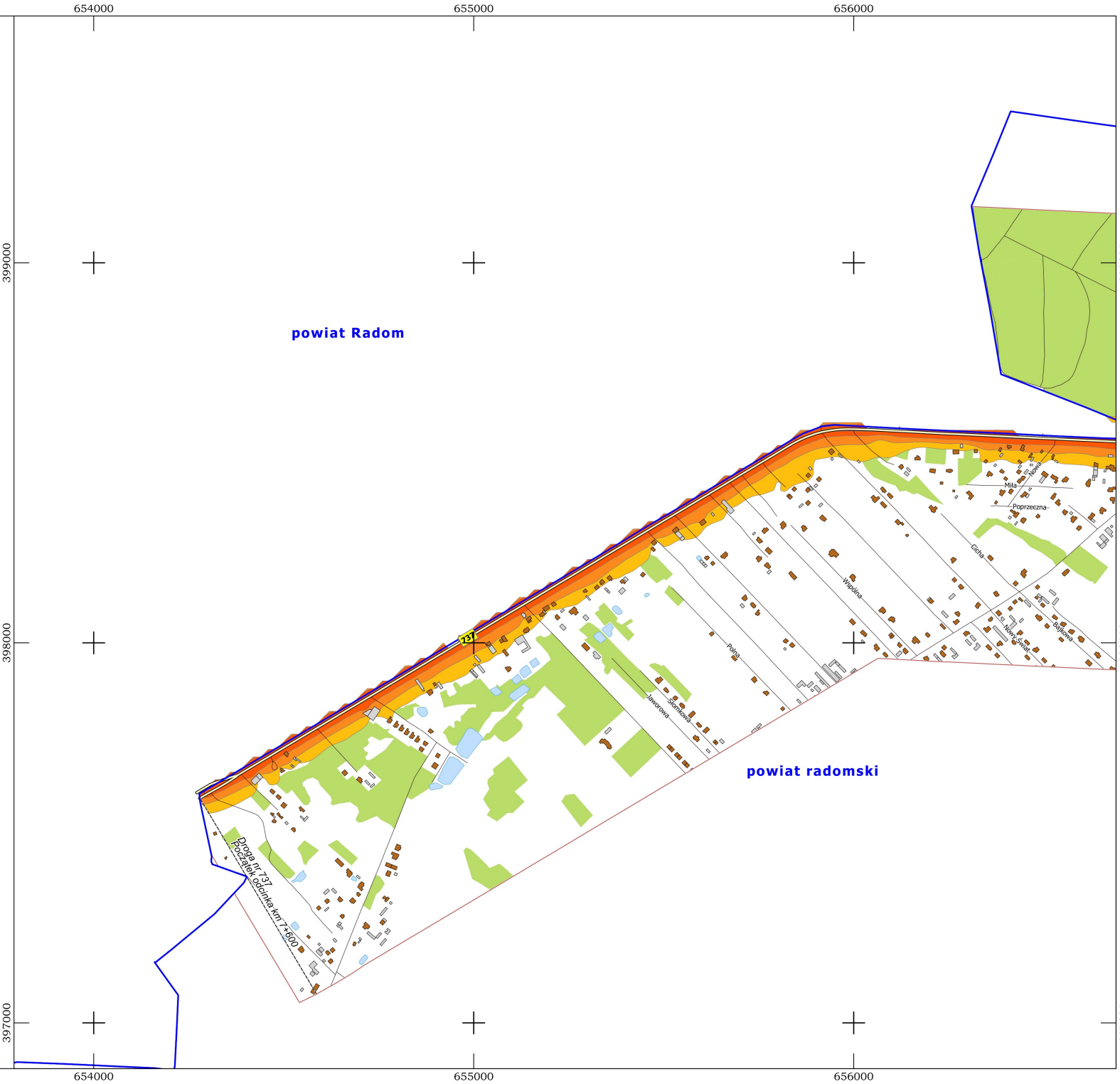

N

Układ współrzędnych "PL-1992"
Skala 1: 10 000

0 200 400 600 800 m

Zamawiający
Mazowiecki Zarząd Dróg Wojewódzkich
ul. Mazowiecka 14, 00-048 Warszawa

Wykonawca:
LEMITOR Ochrona Środowiska sp. z o.o. sp. k.
ul. Długosza 40, 51-162 Wrocław

Strategiczna mapa hałasu
istniejącego stanu klimatu akustycznego
obszarów położonych w otoczeniu dróg wojewódzkich
województwa mazowieckiego

Mapa imisyjna, wskaźnik L_N

Arkusz 168/174

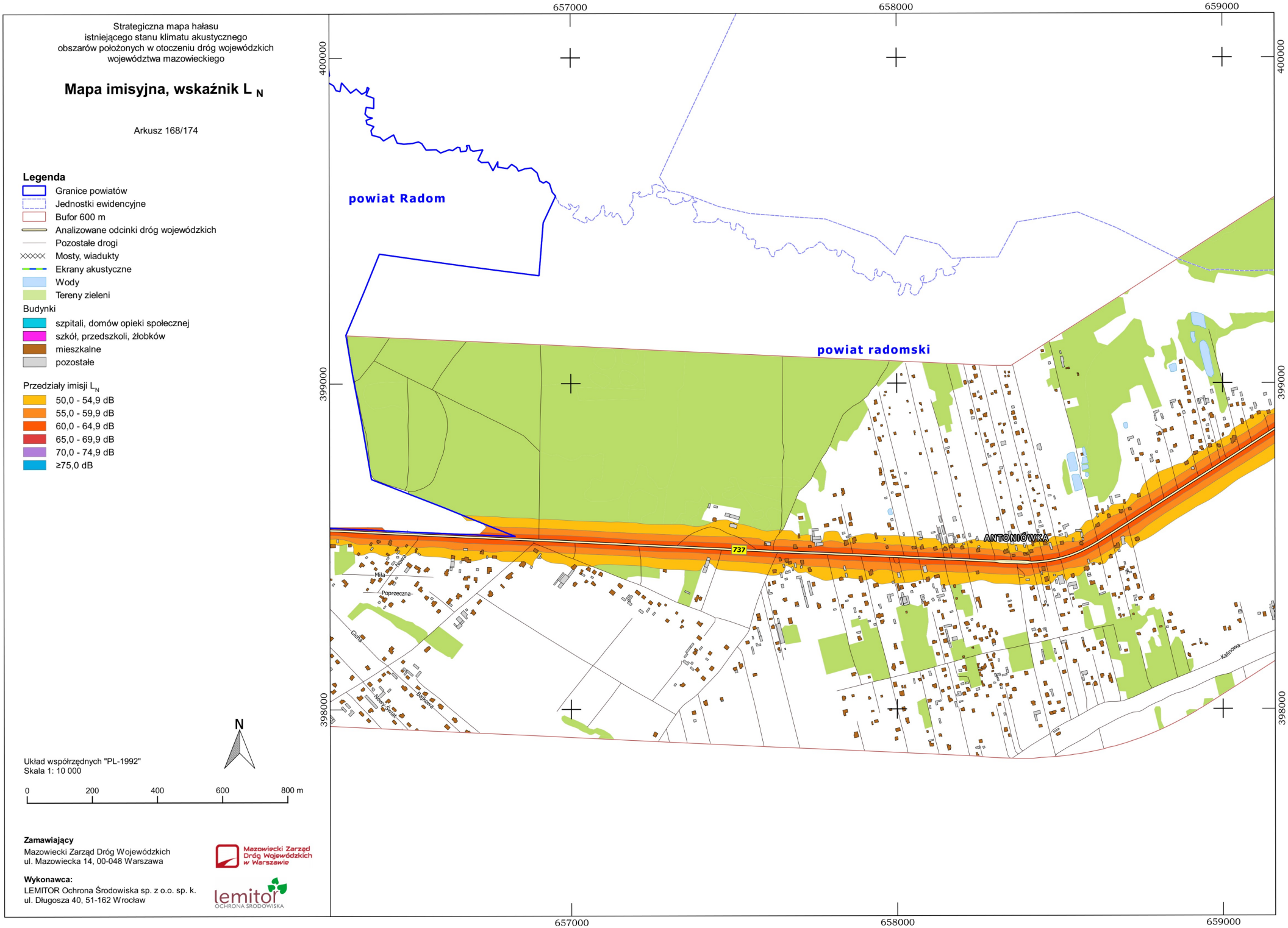

Legenda

- Granice powiatów
- Jednostki ewidencyjne
- Bufor 600 m
- Analizowane odcinki dróg wojewódzkich
- Pozostałe drogi
- Mosty, wiadukty
- Ekrany akustyczne
- Wody
- Tereny zieleni

Budynki

- szpitali, domów opieki społecznej
- szkół, przedszkoli, żłobków
- mieszkalne
- pozostałe

Przedziały imisji L_N

- 50,0 - 54,9 dB
- 55,0 - 59,9 dB
- 60,0 - 64,9 dB
- 65,0 - 69,9 dB
- 70,0 - 74,9 dB
- ≥75,0 dB

N

Układ współrzędnych "PL-1992"
Skala 1: 10 000

0 200 400 600 800 m

Zamawiający
Mazowiecki Zarząd Dróg Wojewódzkich
ul. Mazowiecka 14, 00-048 Warszawa

Wykonawca:
LEMITOR Ochrona Środowiska sp. z o.o. sp. k.
ul. Długosza 40, 51-162 Wrocław

Strategiczna mapa hałasu
istniejącego stanu klimatu akustycznego
obszarów położonych w otoczeniu dróg wojewódzkich
województwa mazowieckiego

Mapa imisyjna, wskaźnik L_N

Arkusz 169/174

Legenda

- Granice powiatów
- Jednostki ewidencyjne
- Bufor 600 m
- Analizowane odcinki dróg wojewódzkich
- Pozostałe drogi
- Mosty, wiadukty
- Ekrany akustyczne
- Wody
- Tereny zieleni

Budynki

- szpitali, domów opieki społecznej
- szkół, przedszkoli, żłobków
- mieszkalne
- pozostałe

Przedziały imisji L_N

- 50,0 - 54,9 dB
- 55,0 - 59,9 dB
- 60,0 - 64,9 dB
- 65,0 - 69,9 dB
- 70,0 - 74,9 dB
- ≥75,0 dB

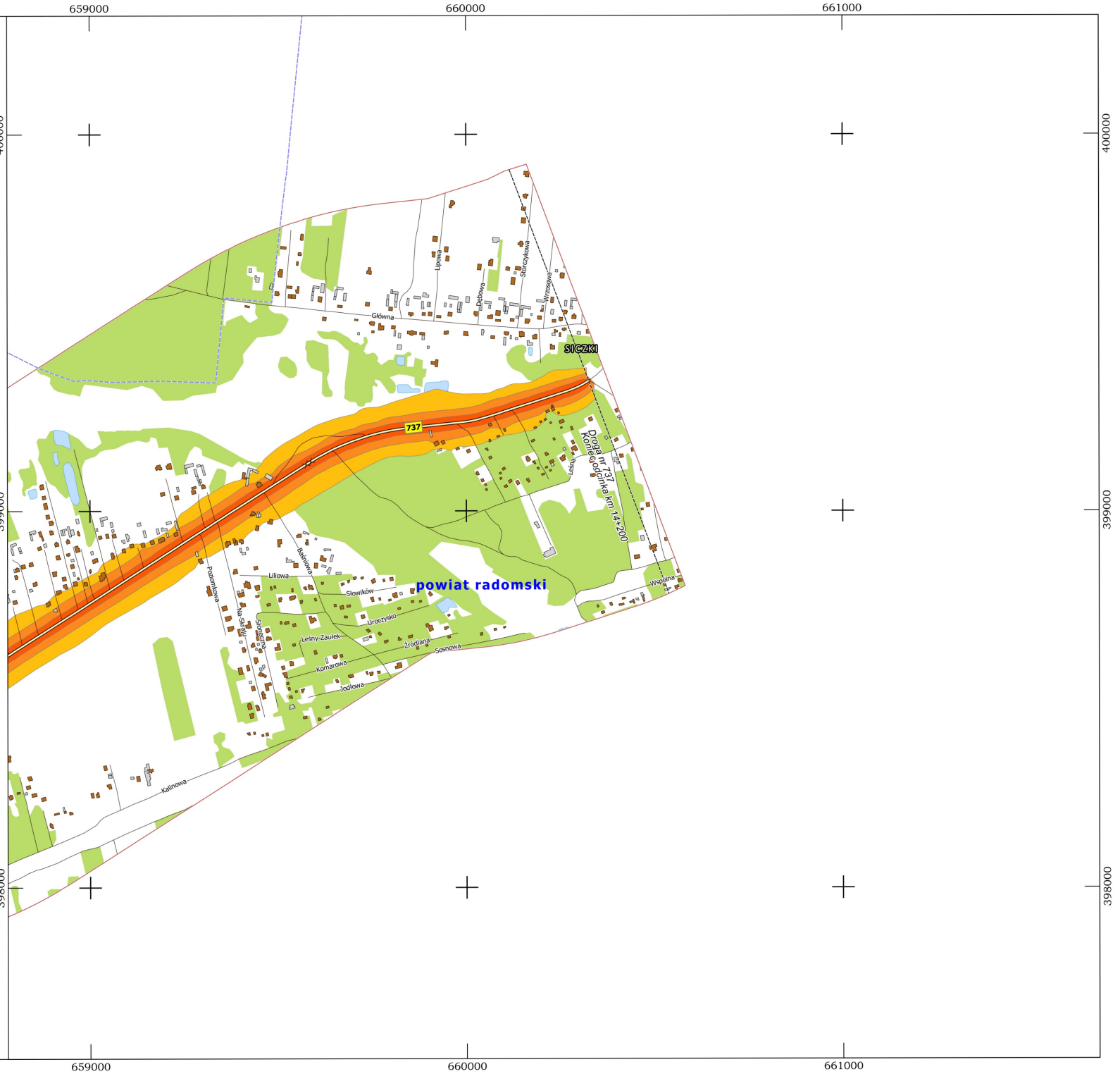

N

Układ współrzędnych "PL-1992"
Skala 1: 10 000

0 200 400 600 800 m

Zamawiający
Mazowiecki Zarząd Dróg Wojewódzkich
ul. Mazowiecka 14, 00-048 Warszawa

Mazowiecki Zarząd Dróg Wojewódzkich w Warszawie

Wykonawca:
LEMITOR Ochrona Środowiska sp. z o.o. sp. k.
ul. Długosza 40, 51-162 Wrocław

lemitor OCHRONA ŚRODOWISKA

Strategiczna mapa hałasu
istniejącego stanu klimatu akustycznego
obszarów położonych w otoczeniu dróg wojewódzkich
województwa mazowieckiego

Mapa imisyjna, wskaźnik L_N

Arkusz 170/174

Legenda

- Granice powiatów
- Jednostki ewidencyjne
- Bufor 600 m
- Analizowane odcinki dróg wojewódzkich
- Pozostałe drogi
- Mosty, wiadukty
- Ekrany akustyczne
- Wody
- Tereny zieleni

Budynki

- szpitali, domów opieki społecznej
- szkół, przedszkoli, żłobków
- mieszkalne
- pozostałe

Przedziały imisji L_N

- 50,0 - 54,9 dB
- 55,0 - 59,9 dB
- 60,0 - 64,9 dB
- 65,0 - 69,9 dB
- 70,0 - 74,9 dB
- ≥75,0 dB

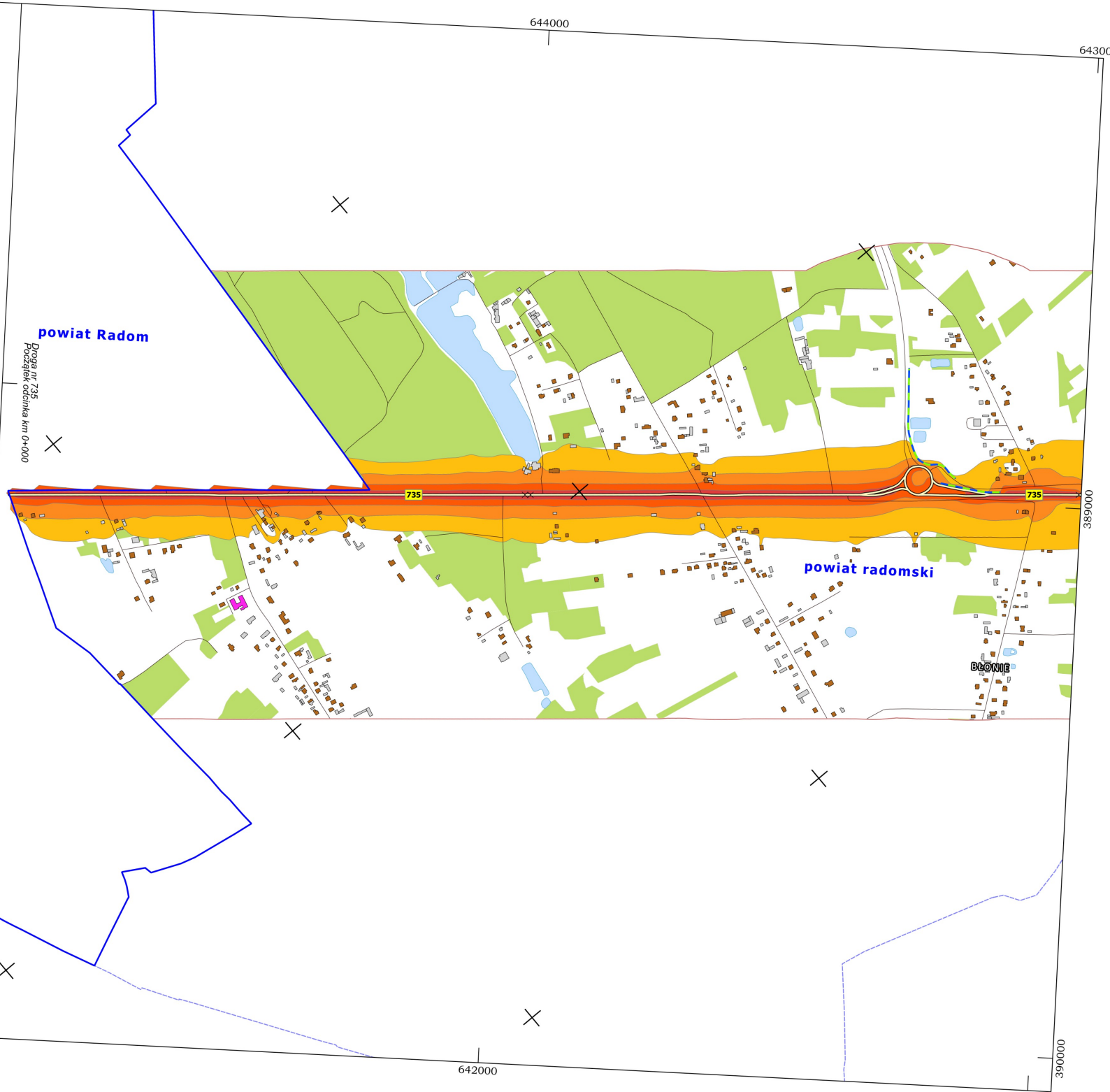

Układ współrzędnych "PL-1992"
Skala 1: 10 000

0 200 400 600 800 m

Zamawiający
Mazowiecki Zarząd Dróg Wojewódzkich
ul. Mazowiecka 14, 00-048 Warszawa

Wykonawca:
LEMITOR Ochrona Środowiska sp. z o.o. sp. k.
ul. Długosza 40, 51-162 Wrocław

Strategiczna mapa hałasu
istniejącego stanu klimatu akustycznego
obszarów położonych w otoczeniu dróg wojewódzkich
województwa mazowieckiego

Mapa imisyjna, wskaźnik L_N

Arkusz 171/174

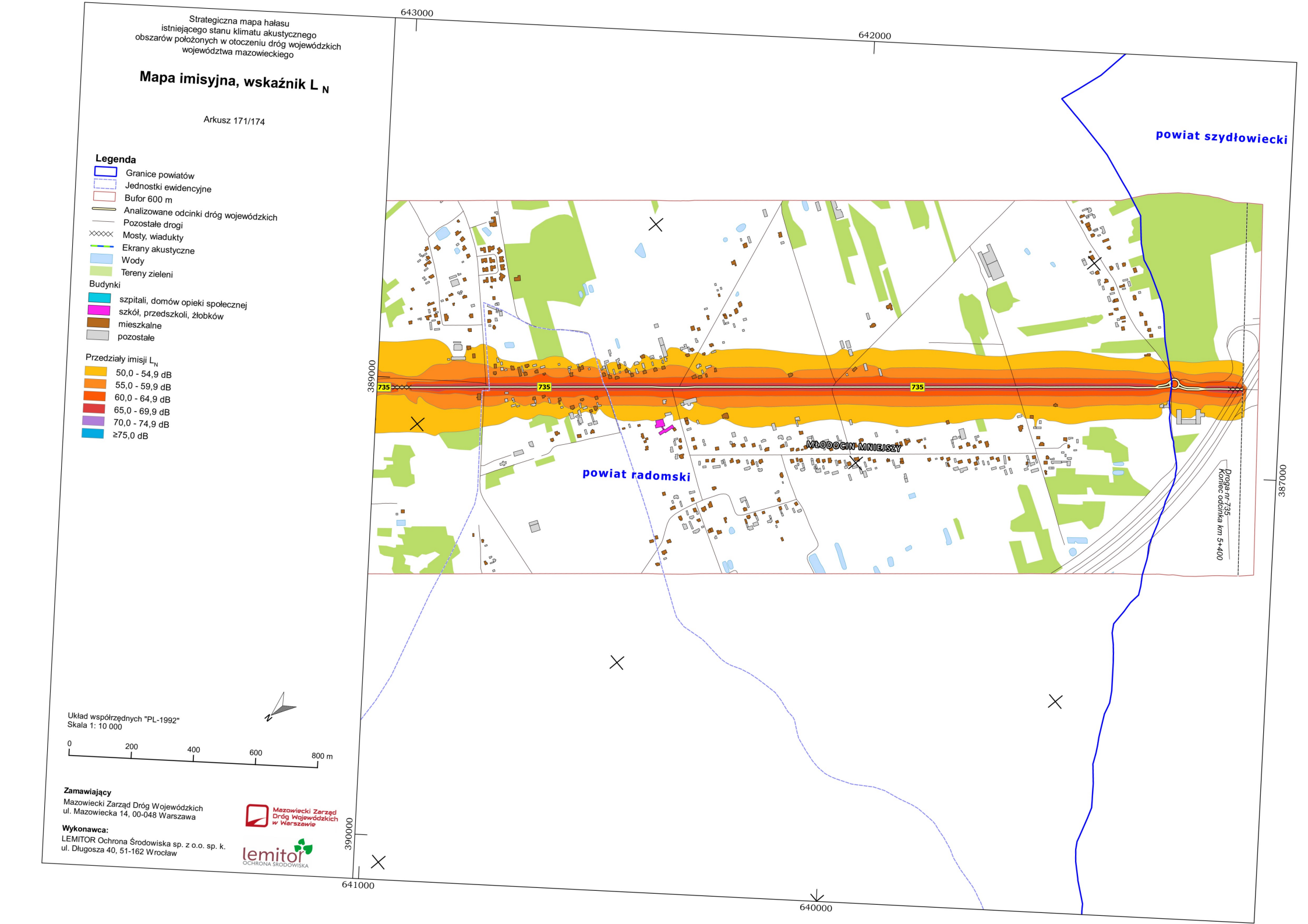

Legenda

- Granice powiatów
- Jednostki ewidencyjne
- Bufor 600 m
- Analizowane odcinki dróg wojewódzkich
- Pozostałe drogi
- Mosty, wiadukty
- Ekrany akustyczne
- Wody
- Tereny zieleni

Budynki

- szpitali, domów opieki społecznej
- szkół, przedszkoli, żłobków
- mieszkalne
- pozostałe

Przedziały imisji L_N

- 50,0 - 54,9 dB
- 55,0 - 59,9 dB
- 60,0 - 64,9 dB
- 65,0 - 69,9 dB
- 70,0 - 74,9 dB
- ≥75,0 dB

Układ współrzędnych "PL-1992"
Skala 1: 10 000

0 200 400 600 800 m

Zamawiający
Mazowiecki Zarząd Dróg Wojewódzkich
ul. Mazowiecka 14, 00-048 Warszawa

Wykonawca:
LEMITOR Ochrona Środowiska sp. z o.o. sp. k.
ul. Długosza 40, 51-162 Wrocław

Strategiczna mapa hałasu
istniejącego stanu klimatu akustycznego
obszarów położonych w otoczeniu dróg wojewódzkich
województwa mazowieckiego

Mapa imisyjna, wskaźnik L_N

Arkusz 172/174

Legenda

- Granice powiatów
- Jednostki ewidencyjne
- Bufor 600 m
- Analizowane odcinki dróg wojewódzkich
- Pozostałe drogi
- Mosty, wiadukty
- Ekrany akustyczne
- Wody
- Tereny zieleni

Budynki

- szpitali, domów opieki społecznej
- szkół, przedszkoli, żłobków
- mieszkalne
- pozostałe

Przedziały imisji L_N

- 50,0 - 54,9 dB
- 55,0 - 59,9 dB
- 60,0 - 64,9 dB
- 65,0 - 69,9 dB
- 70,0 - 74,9 dB
- ≥75,0 dB

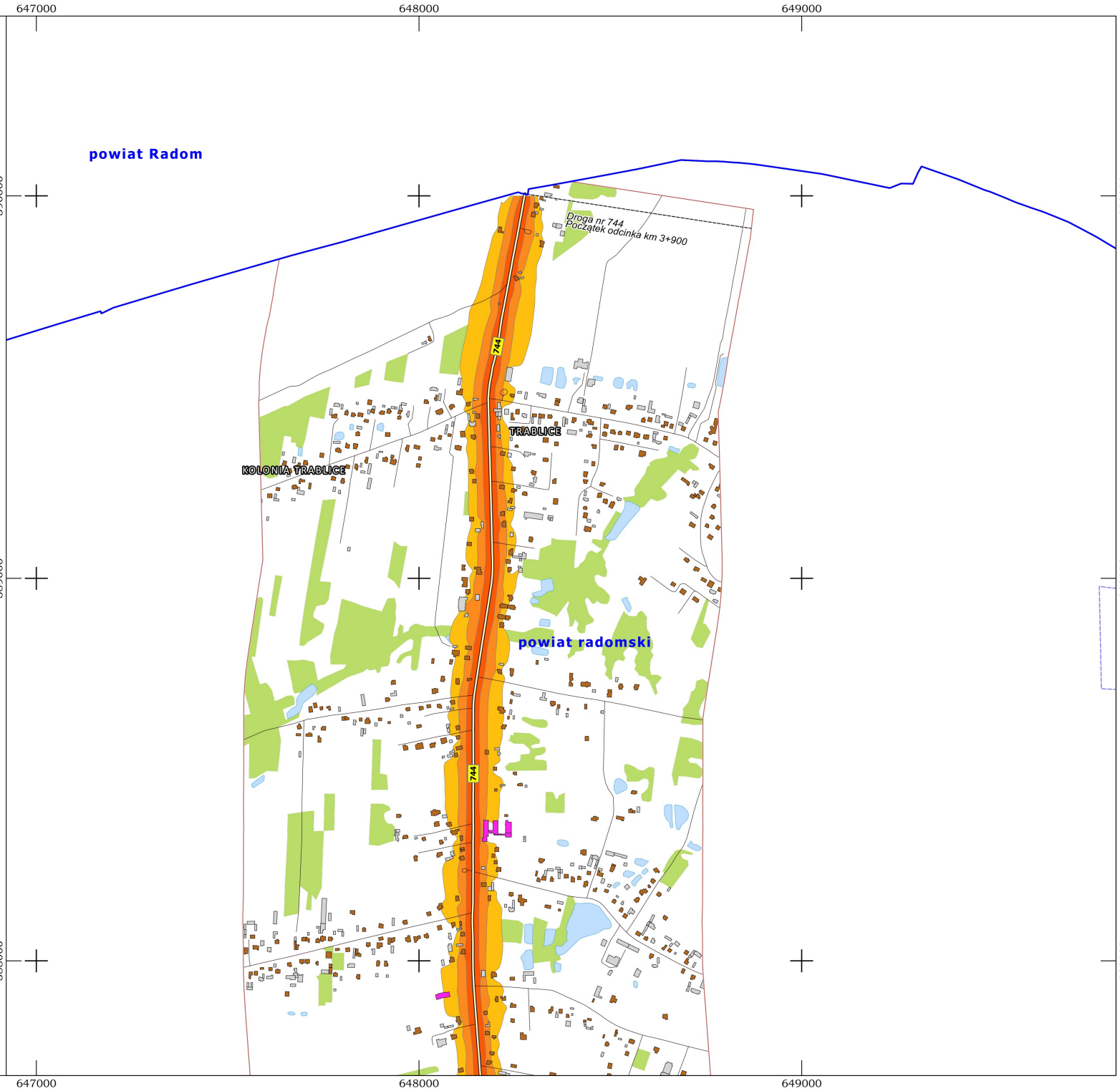

Układ współrzędnych "PL-1992"
Skala 1: 10 000

0 200 400 600 800 m

Zamawiający
Mazowiecki Zarząd Dróg Wojewódzkich
ul. Mazowiecka 14, 00-048 Warszawa

Wykonawca:
LEMITOR Ochrona Środowiska sp. z o.o. sp. k.
ul. Długosza 40, 51-162 Wrocław

Strategiczna mapa hałasu
istniejącego stanu klimatu akustycznego
obszarów położonych w otoczeniu dróg wojewódzkich
województwa mazowieckiego

Mapa imisyjna, wskaźnik L_N

Arkusz 173/174

Legenda

- Granice powiatów
- Jednostki ewidencyjne
- Bufor 600 m
- Analizowane odcinki dróg wojewódzkich
- Pozostałe drogi
- Mosty, wiadukty
- Ekrany akustyczne
- Wody
- Tereny zieleni

Budynki

- szpitali, domów opieki społecznej
- szkół, przedszkoli, żłobków
- mieszkalne
- pozostałe

Przedziały imisji L_N

- 50,0 - 54,9 dB
- 55,0 - 59,9 dB
- 60,0 - 64,9 dB
- 65,0 - 69,9 dB
- 70,0 - 74,9 dB
- ≥75,0 dB

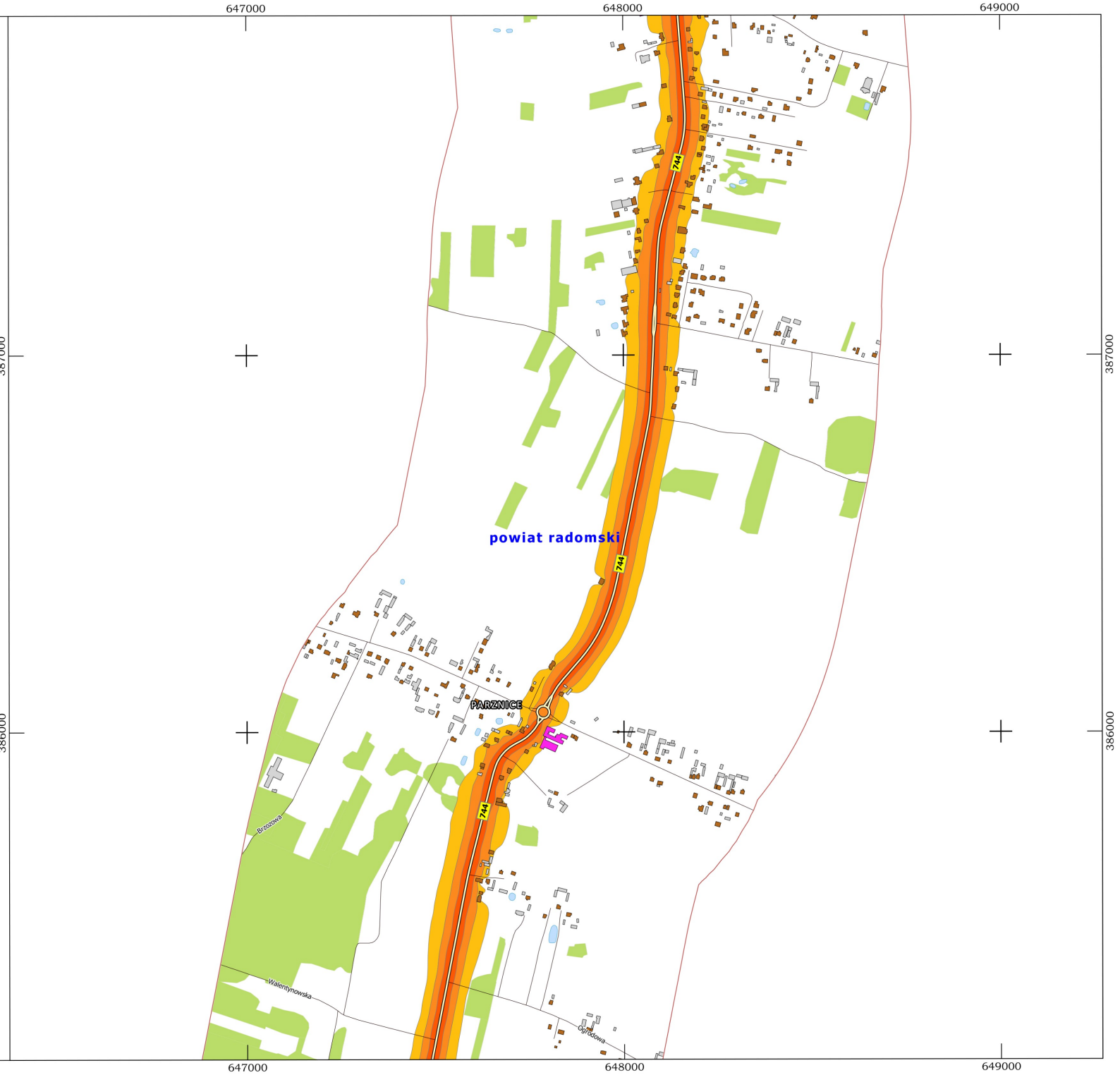

N

Układ współrzędnych "PL-1992"
Skala 1: 10 000

0 200 400 600 800 m

Zamawiający
Mazowiecki Zarząd Dróg Wojewódzkich
ul. Mazowiecka 14, 00-048 Warszawa

Wykonawca:
LEMITOR Ochrona Środowiska sp. z o.o. sp. k.
ul. Długosza 40, 51-162 Wrocław

Strategiczna mapa hałasu
istniejącego stanu klimatu akustycznego
obszarów położonych w otoczeniu dróg wojewódzkich
województwa mazowieckiego

Mapa imisyjna, wskaźnik L_N

Arkusz 174/174

Legenda

- Granice powiatów
- Jednostki ewidencyjne
- Bufor 600 m
- Analizowane odcinki dróg wojewódzkich
- Pozostałe drogi
- Mosty, wiadukty
- Ekrany akustyczne
- Wody
- Tereny zieleni

Budynki

- szpitali, domów opieki społecznej
- szkół, przedszkoli, żłobków
- mieszkalne
- pozostałe

Przedziały imisji L_N

- 50,0 - 54,9 dB
- 55,0 - 59,9 dB
- 60,0 - 64,9 dB
- 65,0 - 69,9 dB
- 70,0 - 74,9 dB
- ≥75,0 dB



N

Układ współrzędnych "PL-1992"
Skala 1: 10 000

0 200 400 600 800 m

Zamawiający
Mazowiecki Zarząd Dróg Wojewódzkich
ul. Mazowiecka 14, 00-048 Warszawa

Wykonawca:
LEMITOR Ochrona Środowiska sp. z o.o. sp. k.
ul. Długosza 40, 51-162 Wrocław