Strategiczna mapa hałasu
istniejącego stanu klimatu akustycznego
obszarów położonych w otoczeniu dróg wojewódzkich
województwa mazowieckiego

Mapa emisyjna

Arkusz 1/174

Legenda

- Granice powiatów
- Jednostki ewidencyjne
- Bufor 600 m
- Pozostałe drogi
- Mosty, wiadukty
- Ekrany akustyczne
- Wody
- Tereny zieleni

Budynki

- szpitali, domów opieki społecznej
- szkół, przedszkoli, żłobków
- mieszkalne
- pozostałe

Średnie, dobowe natężenie ruchu:

- < 2500
- 2500 - 4999
- 5000 - 7499
- 7500 - 9999
- 10000 - 14999
- 15000 - 19999
- 20000 - 25999
- ≥ 25000

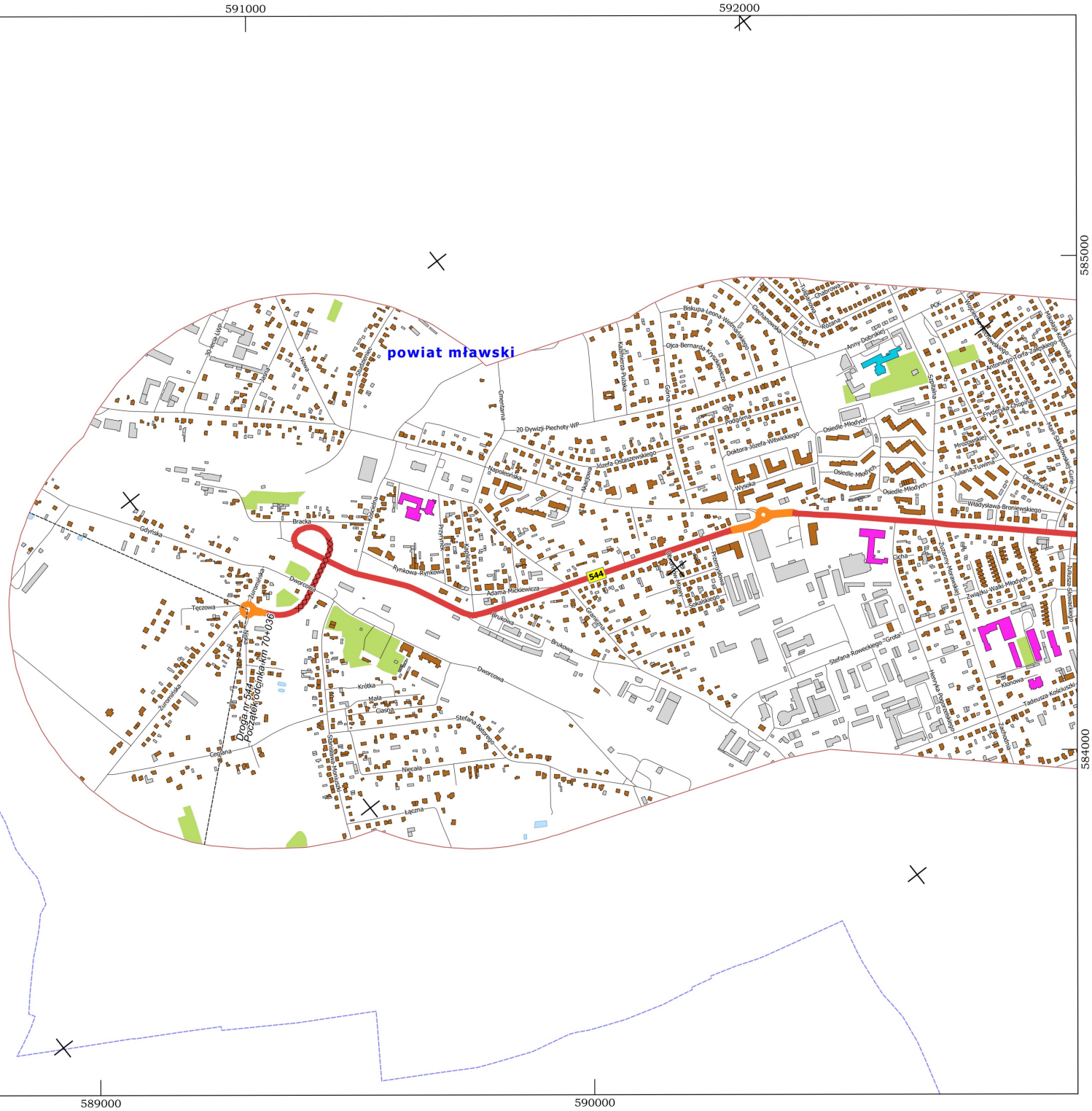
591000
592000
587000
585000
586000
584000
589000
590000
powiat mławski
544
Droga nr 544
Początek odcinka km 70+036
Bracka
Gdyńska
Rynkowa-Rynkowa
Adama-Mickiewicza
Brukowa
Dworcowa
Krótka
Mała
Cicha
Niecała
Łączna
Tęczowa
Żurawinska
Geniana
Stefana Batorego
Stefana Roweckiego "Grota"
Władysława Broniewskiego
Juliana Tuwima
Osiedle Młodych
20 Dywizji Piechoty WP
Dr. Józefa Wybickiego
Józefa Ostrzeszewskiego
Napoleońska
Akacjowa
Wyszka
Podgórna
Biskupa Leona Wetmańskiego
Ojca Bernarda Krupowicza
Anny Dobrskiej
Cmentarna
Nowa
Jana
Kościelna
Kwiatowa
Kościuszki
Sienkiewicza
Henryka Sienkiewicza
Tadeusza Kościuszki
Klonowa
Zamkowa
Zwiazku Walki Młodych
Zuzanny Morawskiej
Fryderyka Chopina
Mirosława Hermaszewskiego
Ignacego Jana Paderewskiego
Ks. Kardynała Stefana Wyszyńskiego
Ks. Kanonika Józefa Sadkowskiego-Gutkowskiego
Ks. Prałata Józefa Wrzesińskiego
Ks. Prałata Józefa Wrzesińskiego
Ks. Prałata Józefa Wrzesiń

Strategiczna mapa hałasu
istniejącego stanu klimatu akustycznego
obszarów położonych w otoczeniu dróg wojewódzkich
województwa mazowieckiego

Mapa emisyjna

Arkusz 2/174

Legenda

- Granice powiatów
- Jednostki ewidencyjne
- Bufor 600 m
- Pozostałe drogi
- Mosty, wiadukty
- Ekrany akustyczne
- Wody
- Tereny zieleni

Budynki

- szpitali, domów opieki społecznej
- szkół, przedszkoli, żłobków
- mieszkalne
- pozostałe

Średnie, dobowe natężenie ruchu:

- < 2500
- 2500 - 4999
- 5000 - 7499
- 7500 - 9999
- 10000 - 14999
- 15000 - 19999
- 20000 - 25999
- ≥ 25000

Układ współrzędnych "PL-1992"
Skala 1: 10 000

0 200 400 600 800 m

Zamawiający
Mazowiecki Zarząd Dróg Wojewódzkich
ul. Mazowiecka 14, 00-048 Warszawa

Wykonawca:
LEMITOR Ochrona Środowiska sp. z o.o. sp. k.
ul. Długosza 40, 51-162 Wrocław

593000 594000 585000 583000 584000 582000 591000 592000 593000

powiat mławski

MŁAWA

544

Droga nr 544
Koniec odcinka km 75+573

Droga nr 544
Początek odcinka km 75+573

Strategiczna mapa hałasu
istniejącego stanu klimatu akustycznego
obszarów położonych w otoczeniu dróg wojewódzkich
województwa mazowieckiego

Mapa emisyjna

Arkusz 3/174

Legenda

- Granice powiatów
- Jednostki ewidencyjne
- Bufor 600 m
- Pozostałe drogi
- Mosty, wiadukty
- Ekrany akustyczne
- Wody
- Tereny zieleni

Budynki

- szpitali, domów opieki społecznej
- szkół, przedszkoli, żłobków
- mieszkalne
- pozostałe

Średnie, dobowe natężenie ruchu:

- < 2500
- 2500 - 4999
- 5000 - 7499
- 7500 - 9999
- 10000 - 14999
- 15000 - 19999
- 20000 - 25999
- ≥ 25000

Układ współrzędnych "PL-1992"
Skala 1: 10 000

0 200 400 600 800 m

Zamawiający
Mazowiecki Zarząd Dróg Wojewódzkich
ul. Mazowiecka 14, 00-048 Warszawa

Wykonawca:
LEMITOR Ochrona Środowiska sp. z o.o. sp. k.
ul. Długosza 40, 51-162 Wrocław

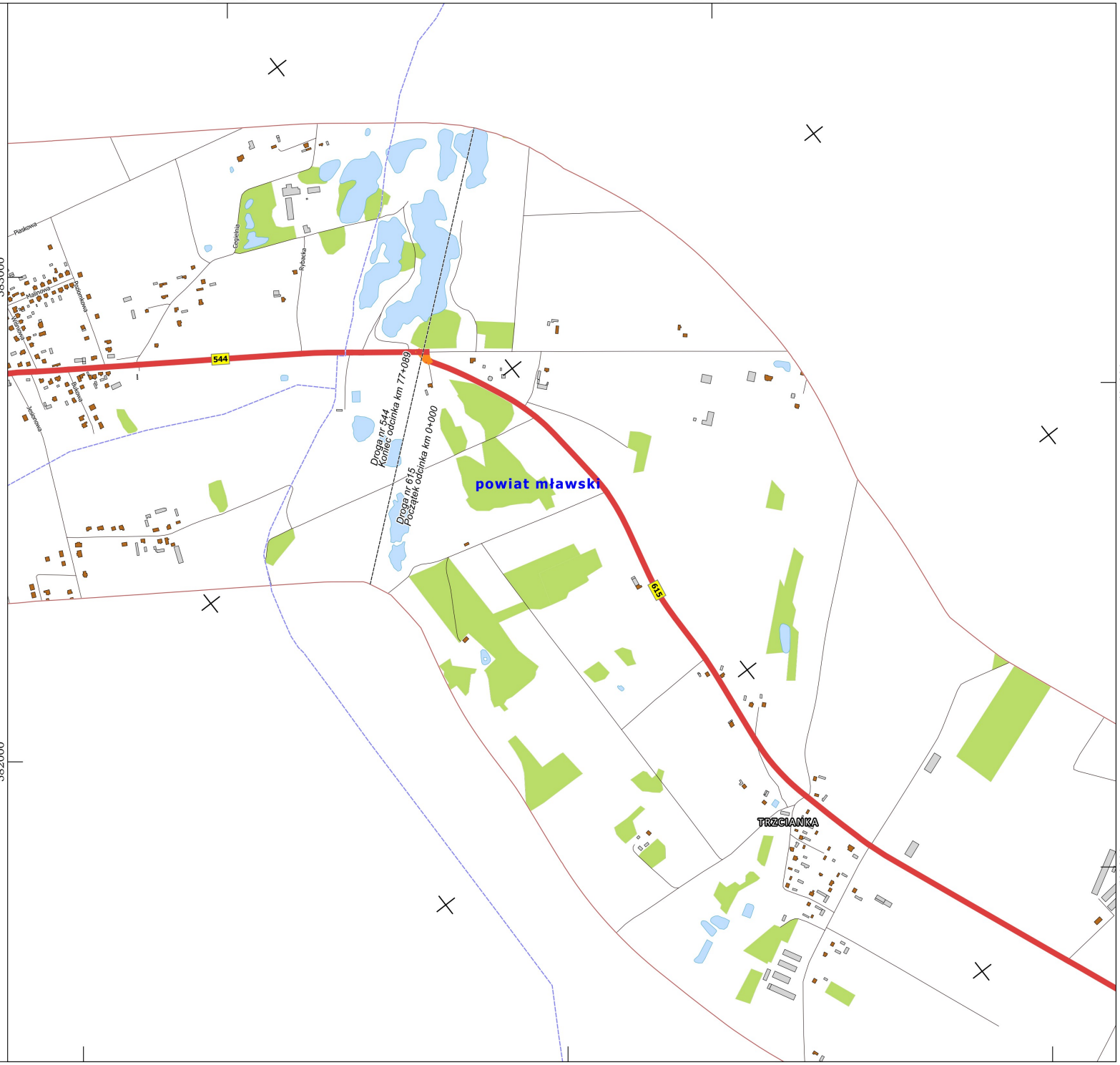

Strategiczna mapa hałasu
istniejącego stanu klimatu akustycznego
obszarów położonych w otoczeniu dróg wojewódzkich
województwa mazowieckiego

Mapa emisyjna

Arkusz 4/174

Legenda

- Granice powiatów
- Jednostki ewidencyjne
- Bufor 600 m
- Pozostałe drogi
- Mosty, wiadukty
- Ekrany akustyczne
- Wody
- Tereny zieleni

Budynki

- szpitali, domów opieki społecznej
- szkół, przedszkoli, żłobków
- mieszkalne
- pozostałe

Średnie, dobowe natężenie ruchu:

- < 2500
- 2500 - 4999
- 5000 - 7499
- 7500 - 9999
- 10000 - 14999
- 15000 - 19999
- 20000 - 25999
- ≥ 25000

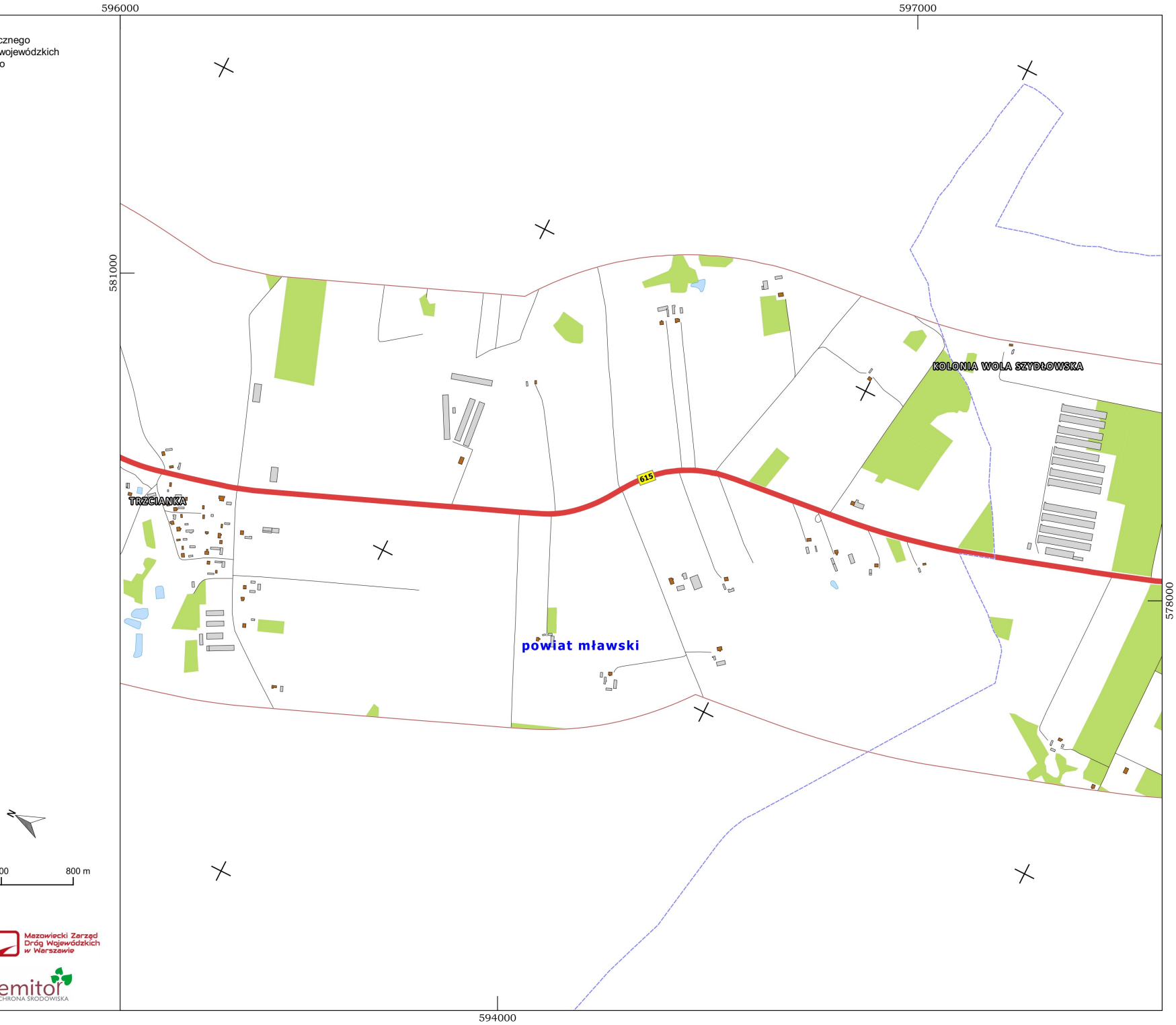

Układ współrzędnych "PL-1992"
Skala 1: 10 000

0 200 400 600 800 m

Zamawiający
Mazowiecki Zarząd Dróg Wojewódzkich
ul. Mazowiecka 14, 00-048 Warszawa

Wykonawca:
LEMITOR Ochrona Środowiska sp. z o.o. sp. k.
ul. Długosza 40, 51-162 Wrocław

Strategiczna mapa hałasu
istniejącego stanu klimatu akustycznego
obszarów położonych w otoczeniu dróg wojewódzkich
województwa mazowieckiego

Mapa emisyjna

Arkusz 5/174

Legenda

- Granice powiatów
- Jednostki ewidencyjne
- Bufor 600 m
- Pozostałe drogi
- Mosty, wiadukty
- Ekrany akustyczne
- Wody
- Tereny zieleni

Budynki

- szpitali, domów opieki społecznej
- szkół, przedszkoli, żłobków
- mieszkalne
- pozostałe

Średnie, dobowe natężenie ruchu:

- < 2500
- 2500 - 4999
- 5000 - 7499
- 7500 - 9999
- 10000 - 14999
- 15000 - 19999
- 20000 - 25999
- ≥ 25000

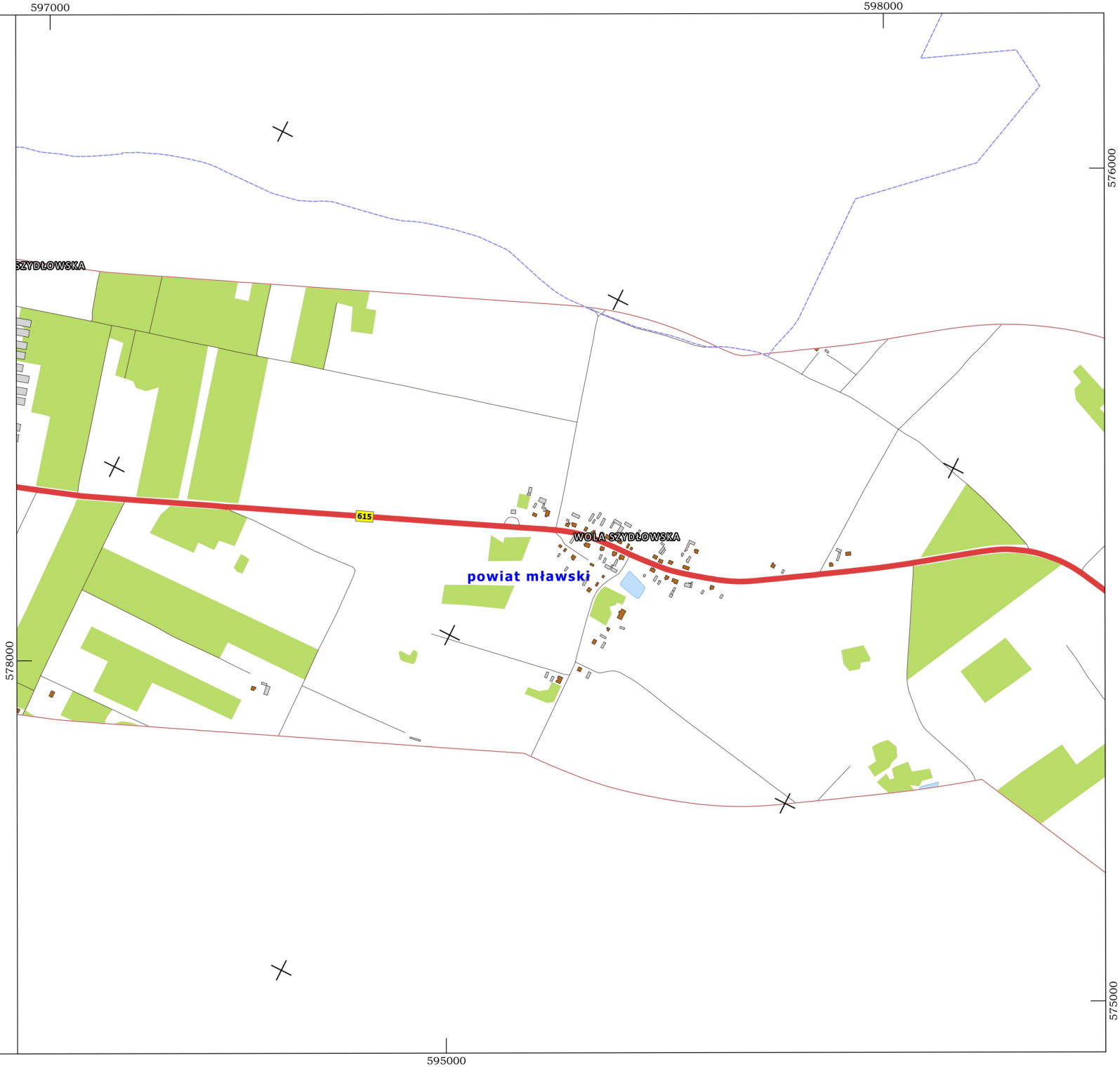

Układ współrzędnych "PL-1992"
Skala 1: 10 000

0 200 400 600 800 m

Zamawiający
Mazowiecki Zarząd Dróg Wojewódzkich
ul. Mazowiecka 14, 00-048 Warszawa

Wykonawca:
LEMITOR Ochrona Środowiska sp. z o.o. sp. k.
ul. Długosza 40, 51-162 Wrocław

Strategiczna mapa hałasu
istniejącego stanu klimatu akustycznego
obszarów położonych w otoczeniu dróg wojewódzkich
województwa mazowieckiego

Mapa emisyjna

Arkusz 6/174

Legenda

- Granice powiatów
- Jednostki ewidencyjne
- Bufor 600 m
- Pozostałe drogi
- Mosty, wiadukty
- Ekrany akustyczne
- Wody
- Tereny zieleni

Budynki

- szpitali, domów opieki społecznej
- szkół, przedszkoli, żłobków
- mieszkalne
- pozostałe

Średnie, dobowe natężenie ruchu:

- < 2500
- 2500 - 4999
- 5000 - 7499
- 7500 - 9999
- 10000 - 14999
- 15000 - 19999
- 20000 - 25999
- ≥ 25000



Układ współrzędnych "PL-1992"
Skala 1: 10 000

0 200 400 600 800 m

Zamawiający
Mazowiecki Zarząd Dróg Wojewódzkich
ul. Mazowiecka 14, 00-048 Warszawa

Wykonawca:
LEMITOR Ochrona Środowiska sp. z o.o. sp. k.
ul. Długosza 40, 51-162 Wrocław

Strategiczna mapa hałasu
istniejącego stanu klimatu akustycznego
obszarów położonych w otoczeniu dróg wojewódzkich
województwa mazowieckiego

Mapa emisyjna

Arkusz 7/174

Legenda

- Granice powiatów
- Jednostki ewidencyjne
- Bufor 600 m
- Pozostałe drogi
- Mosty, wiadukty
- Ekrany akustyczne
- Wody
- Tereny zieleni

Budynki

- szpitali, domów opieki społecznej
- szkół, przedszkoli, żłobków
- mieszkalne
- pozostałe

Średnie, dobowe natężenie ruchu:

- < 2500
- 2500 - 4999
- 5000 - 7499
- 7500 - 9999
- 10000 - 14999
- 15000 - 19999
- 20000 - 25999
- ≥ 25000

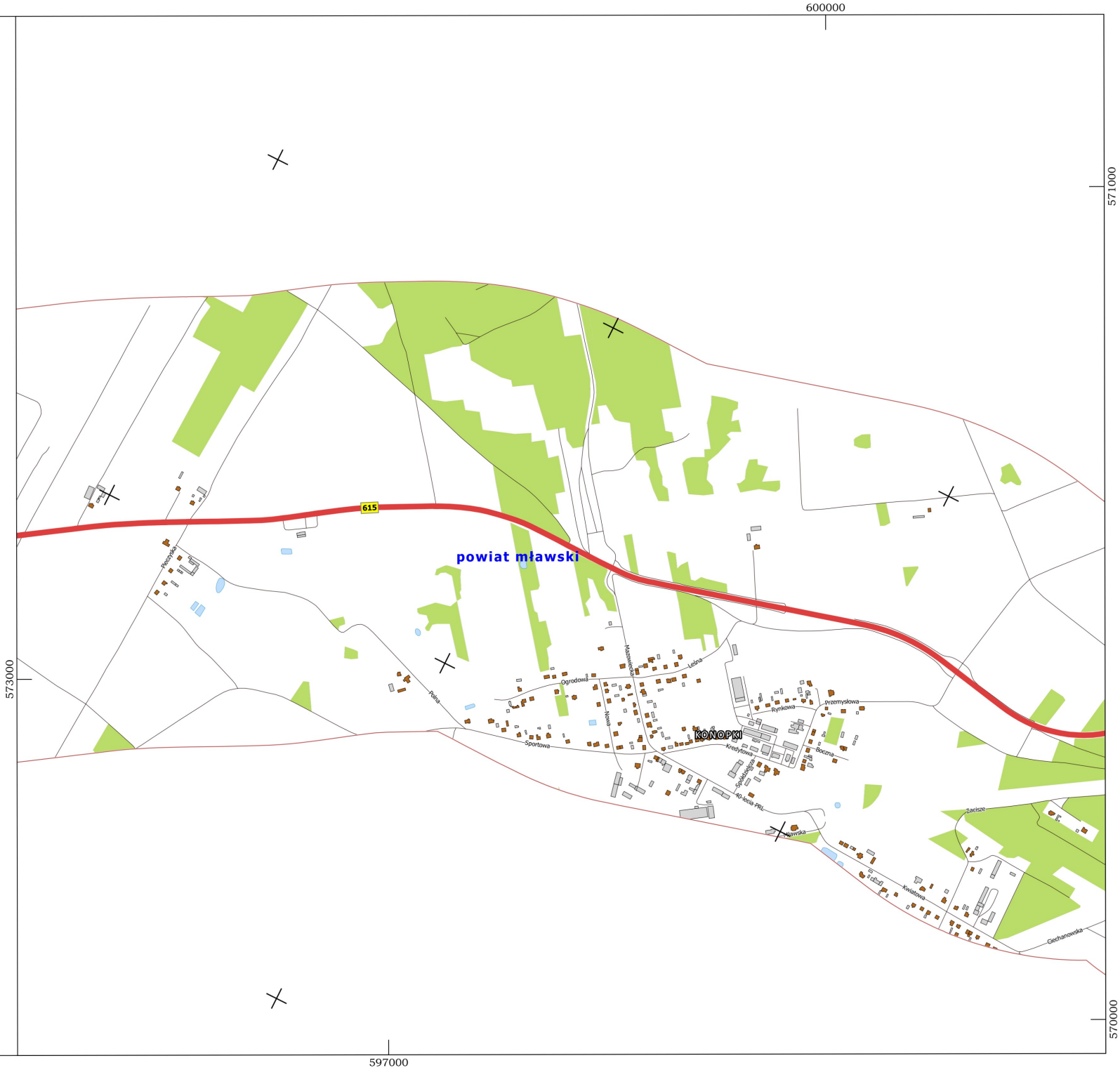

Układ współrzędnych "PL-1992"
Skala 1: 10 000

0 200 400 600 800 m

Zamawiający
Mazowiecki Zarząd Dróg Wojewódzkich
ul. Mazowiecka 14, 00-048 Warszawa

Wykonawca:
LEMITOR Ochrona Środowiska sp. z o.o. sp. k.
ul. Długosza 40, 51-162 Wrocław

Strategiczna mapa hałasu
istniejącego stanu klimatu akustycznego
obszarów położonych w otoczeniu dróg wojewódzkich
województwa mazowieckiego

Mapa emisyjna

Arkusz 8/174

Legenda

- Granice powiatów
- Jednostki ewidencyjne
- Bufor 600 m
- Pozostałe drogi
- Mosty, wiadukty
- Ekrany akustyczne
- Wody
- Tereny zieleni

Budynki

- szpitali, domów opieki społecznej
- szkół, przedszkoli, żłobków
- mieszkalne
- pozostałe

Średnie, dobowe natężenie ruchu:

- < 2500
- 2500 - 4999
- 5000 - 7499
- 7500 - 9999
- 10000 - 14999
- 15000 - 19999
- 20000 - 25999
- ≥ 25000

Układ współrzędnych "PL-1992"
Skala 1: 10 000

0 200 400 600 800 m

Zamawiający
Mazowiecki Zarząd Dróg Wojewódzkich
ul. Mazowiecka 14, 00-048 Warszawa

Wykonawca:
LEMITOR Ochrona Środowiska sp. z o.o. sp. k.
ul. Długosza 40, 51-162 Wrocław

600000
568000
570000
597000
598000

powiat ciechanowski
powiat mławski
615
Zacisze
Cechanowska
Piaskowa

Strategiczna mapa hałasu
istniejącego stanu klimatu akustycznego
obszarów położonych w otoczeniu dróg wojewódzkich
województwa mazowieckiego

Mapa emisyjna

Arkusz 9/174

Legenda

- Granice powiatów
- Jednostki ewidencyjne
- Bufor 600 m
- Pozostałe drogi
- Mosty, wiadukty
- Ekrany akustyczne
- Wody
- Tereny zieleni

Budynki

- szpitali, domów opieki społecznej
- szkół, przedszkoli, żłobków
- mieszkalne
- pozostałe

Średnie, dobowe natężenie ruchu:

- < 2500
- 2500 - 4999
- 5000 - 7499
- 7500 - 9999
- 10000 - 14999
- 15000 - 19999
- 20000 - 25999
- ≥ 25000



Układ współrzędnych "PL-1992"
Skala 1: 10 000

0 200 400 600 800 m

Zamawiający
Mazowiecki Zarząd Dróg Wojewódzkich
ul. Mazowiecka 14, 00-048 Warszawa

Mazowiecki Zarząd Dróg Wojewódzkich w Warszawie

Wykonawca:
LEMITOR Ochrona Środowiska sp. z o.o. sp. k.
ul. Długosza 40, 51-162 Wrocław

lemitor OCHRONA ŚRODOWISKA

Strategiczna mapa hałasu
istniejącego stanu klimatu akustycznego
obszarów położonych w otoczeniu dróg wojewódzkich
województwa mazowieckiego

Mapa emisyjna

Arkusz 10/174

Legenda

- Granice powiatów
- Jednostki ewidencyjne
- Bufor 600 m
- Pozostałe drogi
- Mosty, wiadukty
- Ekrany akustyczne
- Wody
- Tereny zieleni

Budynki

- szpitali, domów opieki społecznej
- szkół, przedszkoli, żłobków
- mieszkalne
- pozostałe

Średnie, dobowe natężenie ruchu:

- < 2500
- 2500 - 4999
- 5000 - 7499
- 7500 - 9999
- 10000 - 14999
- 15000 - 19999
- 20000 - 25999
- ≥ 25000



Układ współrzędnych "PL-1992"
Skala 1: 10 000

0 200 400 600 800 m

Zamawiający
Mazowiecki Zarząd Dróg Wojewódzkich
ul. Mazowiecka 14, 00-048 Warszawa

Wykonawca:
LEMITOR Ochrona Środowiska sp. z o.o. sp. k.
ul. Długosza 40, 51-162 Wrocław

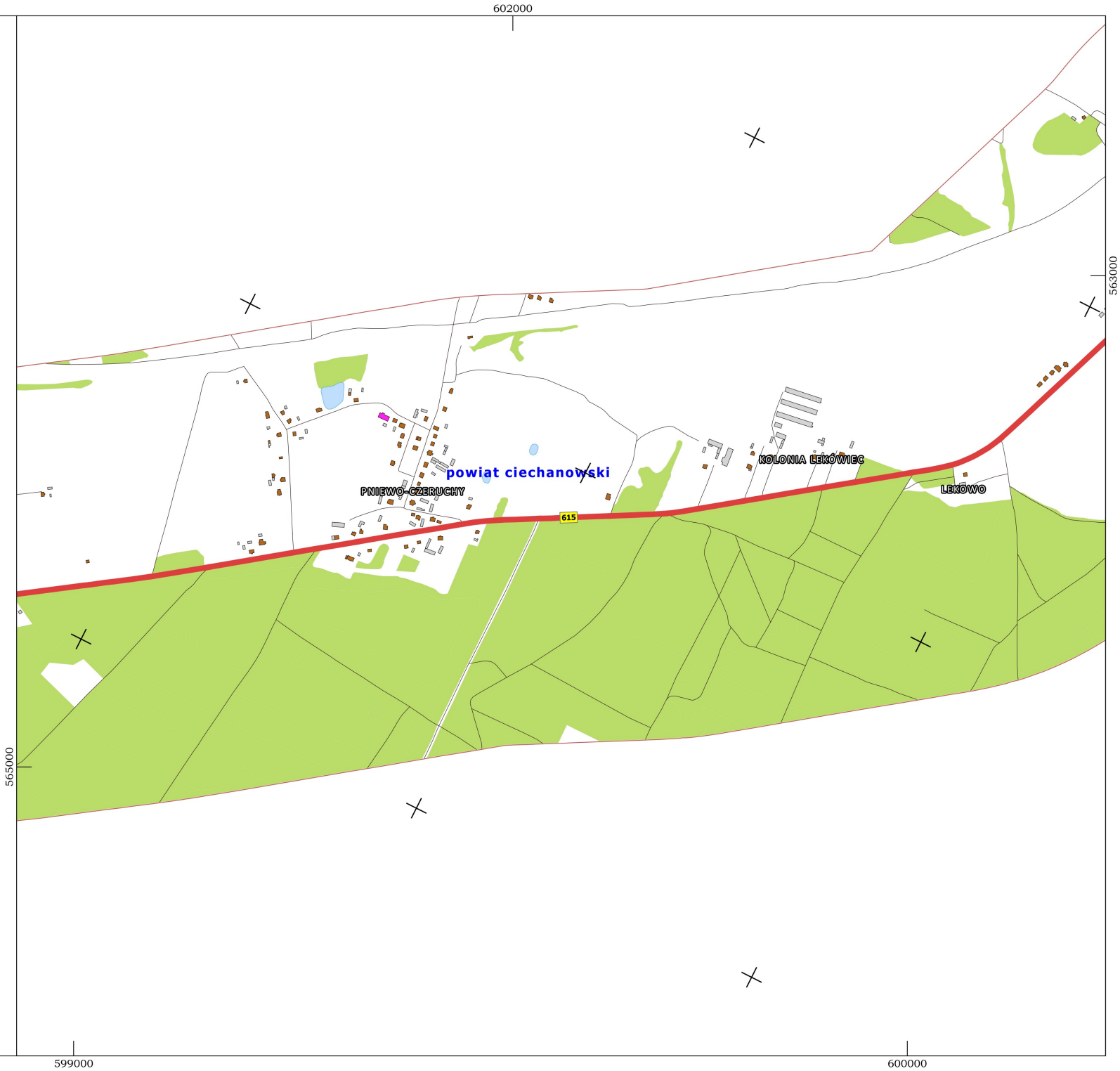

Strategiczna mapa hałasu
istniejącego stanu klimatu akustycznego
obszarów położonych w otoczeniu dróg wojewódzkich
województwa mazowieckiego

Mapa emisyjna

Arkusz 11/174

Legenda

- Granice powiatów
- Jednostki ewidencyjne
- Bufor 600 m
- Pozostałe drogi
- Mosty, wiadukty
- Ekrany akustyczne
- Wody
- Tereny zieleni

Budynki

- szpitali, domów opieki społecznej
- szkół, przedszkoli, żłobków
- mieszkalne
- pozostałe

Średnie, dobowe natężenie ruchu:

- < 2500
- 2500 - 4999
- 5000 - 7499
- 7500 - 9999
- 10000 - 14999
- 15000 - 19999
- 20000 - 25999
- ≥ 25000



Układ współrzędnych "PL-1992"
Skala 1: 10 000

0 200 400 600 800 m

Zamawiający
Mazowiecki Zarząd Dróg Wojewódzkich
ul. Mazowiecka 14, 00-048 Warszawa

Wykonawca:
LEMITOR Ochrona Środowiska sp. z o.o. sp. k.
ul. Długosza 40, 51-162 Wrocław

Strategiczna mapa hałasu
istniejącego stanu klimatu akustycznego
obszarów położonych w otoczeniu dróg wojewódzkich
województwa mazowieckiego

Mapa emisyjna

Arkusz 12/174

Legenda

- Granice powiatów
- Jednostki ewidencyjne
- Bufor 600 m
- Pozostałe drogi
- Mosty, wiadukty
- Ekrany akustyczne
- Wody
- Tereny zieleni

Budynki

- szpitali, domów opieki społecznej
- szkół, przedszkoli, żłobków
- mieszkalne
- pozostałe

Średnie, dobowe natężenie ruchu:

- < 2500
- 2500 - 4999
- 5000 - 7499
- 7500 - 9999
- 10000 - 14999
- 15000 - 19999
- 20000 - 25999
- ≥ 25000

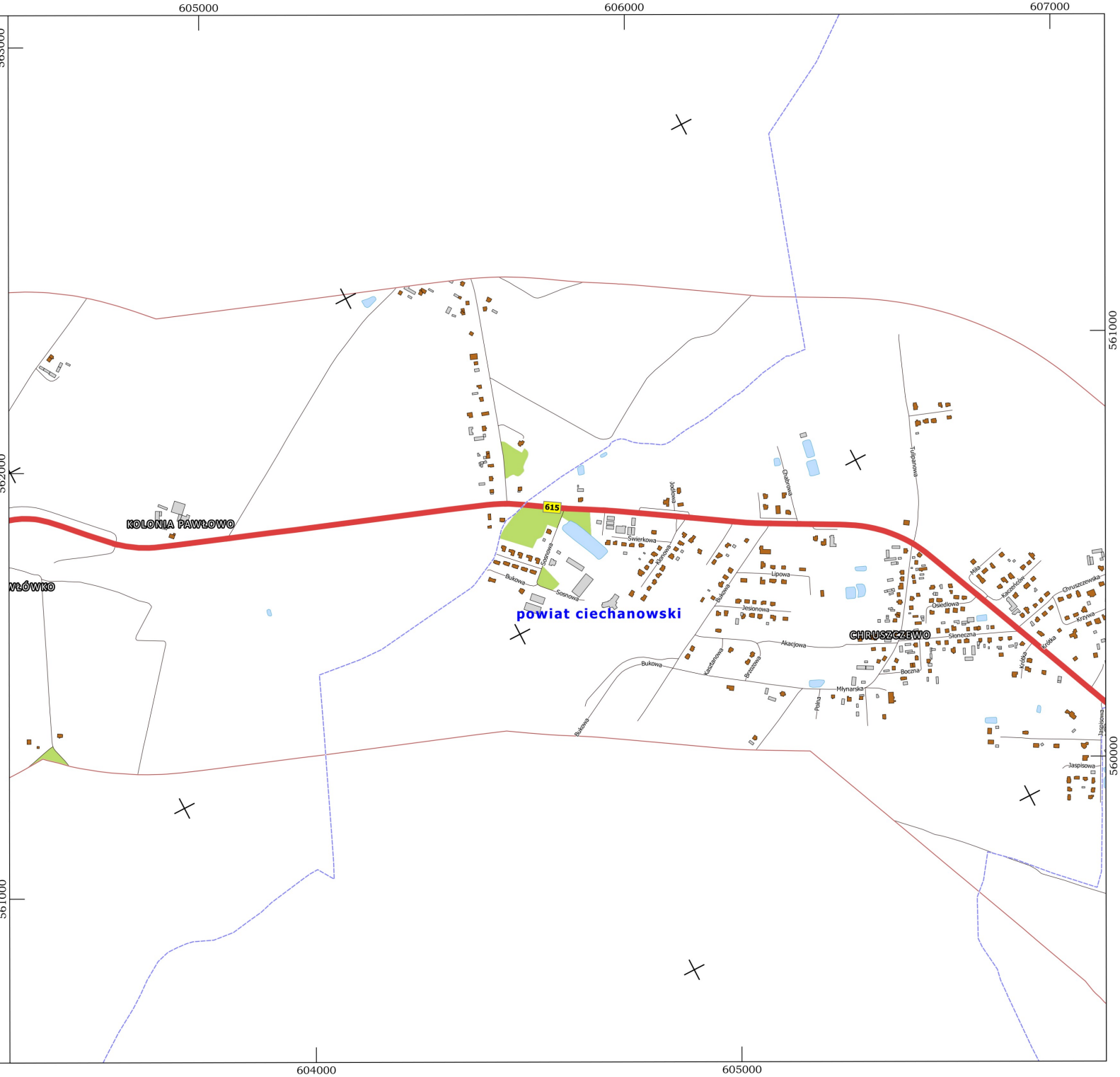

Układ współrzędnych "PL-1992"
Skala 1: 10 000

0 200 400 600 800 m

Zamawiający
Mazowiecki Zarząd Dróg Wojewódzkich
ul. Mazowiecka 14, 00-048 Warszawa

Wykonawca:
LEMITOR Ochrona Środowiska sp. z o.o. sp. k.
ul. Długosza 40, 51-162 Wrocław

Strategiczna mapa hałasu
istniejącego stanu klimatu akustycznego
obszarów położonych w otoczeniu dróg wojewódzkich
województwa mazowieckiego

Mapa emisyjna

Arkusz 13/174

Legenda

- Granice powiatów
- Jednostki ewidencyjne
- Bufor 600 m
- Pozostałe drogi
- Mosty, wiadukty
- Ekrany akustyczne
- Wody
- Tereny zieleni

Budynki

- szpitali, domów opieki społecznej
- szkół, przedszkoli, żłobków
- mieszkalne
- pozostałe

Średnie, dobowe natężenie ruchu:

- < 2500
- 2500 - 4999
- 5000 - 7499
- 7500 - 9999
- 10000 - 14999
- 15000 - 19999
- 20000 - 25999
- ≥ 25000

Układ współrzędnych "PL-1992"
Skala 1: 10 000

0 200 400 600 800 m

Zamawiający
Mazowiecki Zarząd Dróg Wojewódzkich
ul. Mazowiecka 14, 00-048 Warszawa

Wykonawca:
LEMITOR Ochrona Środowiska sp. z o.o. sp. k.
ul. Długosza 40, 51-162 Wrocław

607000 608000 609000

561000 560000 559000 558000

606000 607000

powiat ciechanowski

Droga nr 615
Koniec odcinka km 28+258

Droga nr 615
Początek odcinka km 28+258

Droga nr 615
Koniec odcinka km 30+512

615

Strategiczna mapa hałasu
istniejącego stanu klimatu akustycznego
obszarów położonych w otoczeniu dróg wojewódzkich
województwa mazowieckiego

Mapa emisyjna

Arkusz 14/174

Legenda

- Granice powiatów
- Jednostki ewidencyjne
- Bufor 600 m
- Pozostałe drogi
- Mosty, wiadukty
- Ekrany akustyczne
- Wody
- Tereny zieleni

Budynki

- szpitali, domów opieki społecznej
- szkół, przedszkoli, żłobków
- mieszkalne
- pozostałe

Średnie, dobowe natężenie ruchu:

- < 2500
- 2500 - 4999
- 5000 - 7499
- 7500 - 9999
- 10000 - 14999
- 15000 - 19999
- 20000 - 25999
- ≥ 25000

Układ współrzędnych "PL-1992"
Skala 1: 10 000

0 200 400 600 800 m

Zamawiający
Mazowiecki Zarząd Dróg Wojewódzkich
ul. Mazowiecka 14, 00-048 Warszawa

Wykonawca:
LEMITOR Ochrona Środowiska sp. z o.o. sp. k.
ul. Długosza 40, 51-162 Wrocław

609000 610000 611000

561000 560000 559000 558000

608000 609000 610000

Droga nr 617
Początek odcinka km 18+060

Droga nr 617
Koniec odcinka km 24+029

powiat ciechanowski

Strategiczna mapa hałasu
istniejącego stanu klimatu akustycznego
obszarów położonych w otoczeniu dróg wojewódzkich
województwa mazowieckiego

Mapa emisyjna

Arkusz 15/174

Legenda

- Granice powiatów
- Jednostki ewidencyjne
- Bufor 600 m
- Pozostałe drogi
- Mosty, wiadukty
- Ekrany akustyczne
- Wody
- Tereny zieleni

Budynki

- szpitali, domów opieki społecznej
- szkół, przedszkoli, żłobków
- mieszkalne
- pozostałe

Średnie, dobowe natężenie ruchu:

- < 2500
- 2500 - 4999
- 5000 - 7499
- 7500 - 9999
- 10000 - 14999
- 15000 - 19999
- 20000 - 25999
- ≥ 25000

Układ współrzędnych "PL-1992"
Skala 1: 10 000

0 200 400 600 800 m

Zamawiający
Mazowiecki Zarząd Dróg Wojewódzkich
ul. Mazowiecka 14, 00-048 Warszawa

Wykonawca:
LEMITOR Ochrona Środowiska sp. z o.o. sp. k.
ul. Długosza 40, 51-162 Wrocław

694000 695000 696000

574000 573000 572000

powiat łomżyński

woj.podlaskie

woj.mazowieckie

Droga nr 677
Początek odcinka km 24+116

TYSZKI-NADBORY

GOSTERY

powiat ostrołęcki

677

Strategiczna mapa hałasu
istniejącego stanu klimatu akustycznego
obszarów położonych w otoczeniu dróg wojewódzkich
województwa mazowieckiego

Mapa emisyjna

Arkusz 16/174

Legenda

- Granice powiatów
- Jednostki ewidencyjne
- Bufor 600 m
- Pozostałe drogi
- Mosty, wiadukty
- Ekrany akustyczne
- Wody
- Tereny zieleni

Budynki

- szpitali, domów opieki społecznej
- szkół, przedszkoli, żłobków
- mieszkalne
- pozostałe

Średnie, dobowe natężenie ruchu:

- < 2500
- 2500 - 4999
- 5000 - 7499
- 7500 - 9999
- 10000 - 14999
- 15000 - 19999
- 20000 - 25999
- ≥ 25000

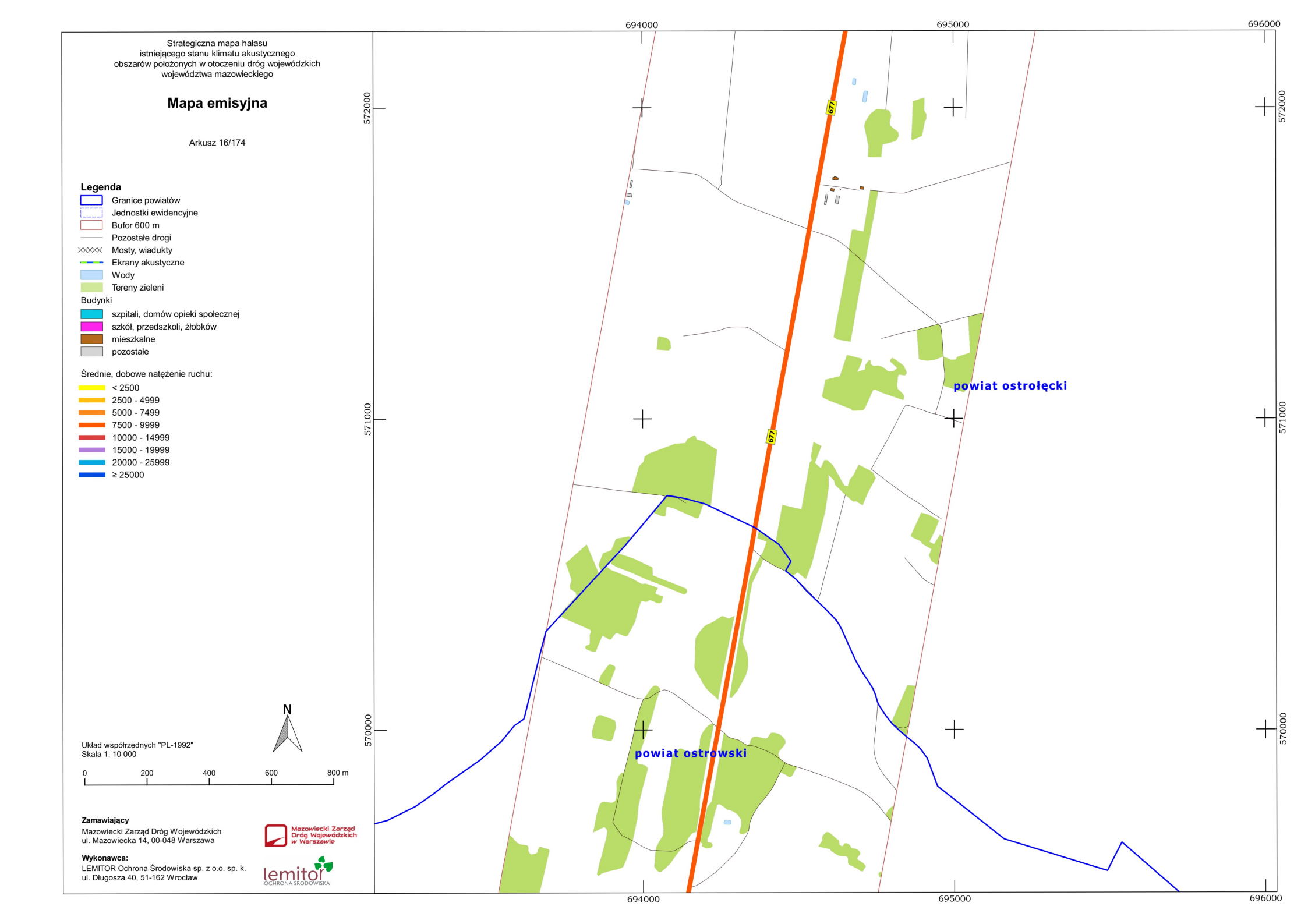

Układ współrzędnych "PL-1992"
Skala 1: 10 000

Zamawiający
Mazowiecki Zarząd Dróg Wojewódzkich
ul. Mazowiecka 14, 00-048 Warszawa

Wykonawca:
LEMITOR Ochrona Środowiska sp. z o.o. sp. k.
ul. Długosza 40, 51-162 Wrocław

Strategiczna mapa hałasu
istniejącego stanu klimatu akustycznego
obszarów położonych w otoczeniu dróg wojewódzkich
województwa mazowieckiego

Mapa emisyjna

Arkusz 17/174

Legenda

- Granice powiatów
- Jednostki ewidencyjne
- Bufor 600 m
- Pozostałe drogi
- Mosty, wiadukty
- Ekrany akustyczne
- Wody
- Tereny zieleni

Budynki

- szpitali, domów opieki społecznej
- szkół, przedszkoli, żłobków
- mieszkalne
- pozostałe

Średnie, dobowe natężenie ruchu:

- < 2500
- 2500 - 4999
- 5000 - 7499
- 7500 - 9999
- 10000 - 14999
- 15000 - 19999
- 20000 - 25999
- ≥ 25000

N

Układ współrzędnych "PL-1992"
Skala 1: 10 000

0 200 400 600 800 m

Zamawiający
Mazowiecki Zarząd Dróg Wojewódzkich
ul. Mazowiecka 14, 00-048 Warszawa

Wykonawca:
LEMITOR Ochrona Środowiska sp. z o.o. sp. k.
ul. Długosza 40, 51-162 Wrocław

693000 694000 695000

570000 569000

677

powiat ostrołęcki

powiat ostrowski

Strategiczna mapa hałasu
istniejącego stanu klimatu akustycznego
obszarów położonych w otoczeniu dróg wojewódzkich
województwa mazowieckiego

Mapa emisyjna

Arkusz 18/174

Legenda

- Granice powiatów
- Jednostki ewidencyjne
- Bufor 600 m
- Pozostałe drogi
- Mosty, wiadukty
- Ekrany akustyczne
- Wody
- Tereny zieleni

Budynki

- szpitali, domów opieki społecznej
- szkół, przedszkoli, żłobków
- mieszkalne
- pozostałe

Średnie, dobowe natężenie ruchu:

- < 2500
- 2500 - 4999
- 5000 - 7499
- 7500 - 9999
- 10000 - 14999
- 15000 - 19999
- 20000 - 25999
- ≥ 25000



Układ współrzędnych "PL-1992"
Skala 1: 10 000

0 200 400 600 800 m

Zamawiający
Mazowiecki Zarząd Dróg Wojewódzkich
ul. Mazowiecka 14, 00-048 Warszawa

Wykonawca:
LEMITOR Ochrona Środowiska sp. z o.o. sp. k.
ul. Długosza 40, 51-162 Wrocław

693000 694000 695000

568000 567000 566000

GNIAZDOWO

STARE ROGOWO

677

powiat ostrowski

powiat ostrołęcki

Strategiczna mapa hałasu
istniejącego stanu klimatu akustycznego
obszarów położonych w otoczeniu dróg wojewódzkich
województwa mazowieckiego

Mapa emisyjna

Arkusz 19/174

Legenda

- Granice powiatów
- Jednostki ewidencyjne
- Bufor 600 m
- Pozostałe drogi
- Mosty, wiadukty
- Ekrany akustyczne
- Wody
- Tereny zieleni

Budynki

- szpitali, domów opieki społecznej
- szkół, przedszkoli, żłobków
- mieszkalne
- pozostałe

Średnie, dobowe natężenie ruchu:

- < 2500
- 2500 - 4999
- 5000 - 7499
- 7500 - 9999
- 10000 - 14999
- 15000 - 19999
- 20000 - 25999
- ≥ 25000

N

Układ współrzędnych "PL-1992"
Skala 1: 10 000

0 200 400 600 800 m

Zamawiający
Mazowiecki Zarząd Dróg Wojewódzkich
ul. Mazowiecka 14, 00-048 Warszawa

Wykonawca:
LEMITOR Ochrona Środowiska sp. z o.o. sp. k.
ul. Długosza 40, 51-162 Wrocław

692000 693000 694000

565000 564000 563000

powiat ostrołęcki

powiat ostrowski

677

Strategiczna mapa hałasu
istniejącego stanu klimatu akustycznego
obszarów położonych w otoczeniu dróg wojewódzkich
województwa mazowieckiego

Mapa emisyjna

Arkusz 20/174

Legenda

- Granice powiatów
- Jednostki ewidencyjne
- Bufor 600 m
- Pozostałe drogi
- Mosty, wiadukty
- Ekrany akustyczne
- Wody
- Tereny zieleni

Budynki

- szpitali, domów opieki społecznej
- szkół, przedszkoli, żłobków
- mieszkalne
- pozostałe

Średnie, dobowe natężenie ruchu:

- < 2500
- 2500 - 4999
- 5000 - 7499
- 7500 - 9999
- 10000 - 14999
- 15000 - 19999
- 20000 - 25999
- ≥ 25000

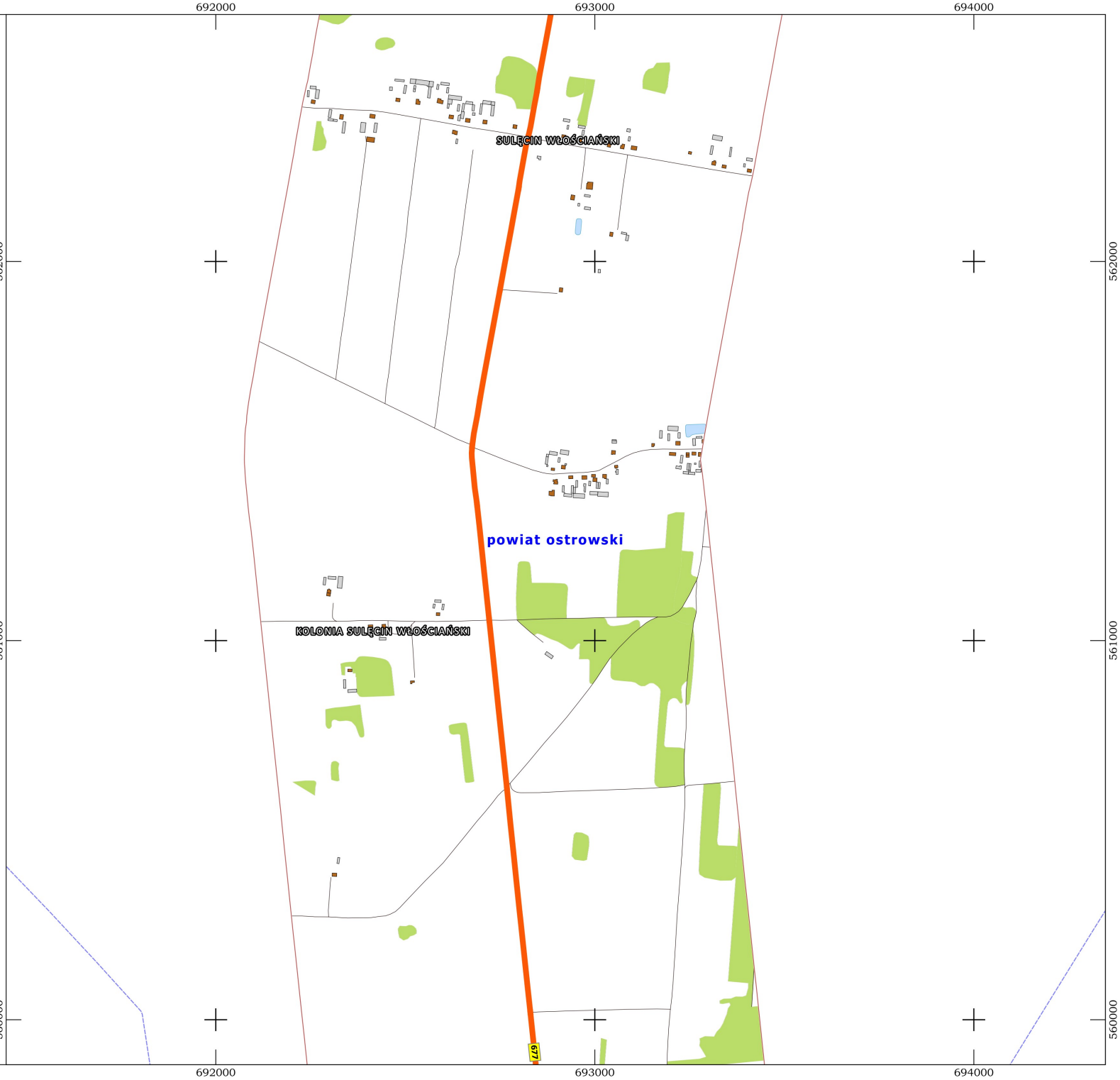

Układ współrzędnych "PL-1992"
Skala 1: 10 000

0 200 400 600 800 m

Zamawiający
Mazowiecki Zarząd Dróg Wojewódzkich
ul. Mazowiecka 14, 00-048 Warszawa

Wykonawca:
LEMITOR Ochrona Środowiska sp. z o.o. sp. k.
ul. Długosza 40, 51-162 Wrocław

Strategiczna mapa hałasu
istniejącego stanu klimatu akustycznego
obszarów położonych w otoczeniu dróg wojewódzkich
województwa mazowieckiego

Mapa emisyjna

Arkusz 21/174

Legenda

- Granice powiatów
- Jednostki ewidencyjne
- Bufor 600 m
- Pozostałe drogi
- Mosty, wiadukty
- Ekrany akustyczne
- Wody
- Tereny zieleni

Budynki

- szpitali, domów opieki społecznej
- szkół, przedszkoli, żłobków
- mieszkalne
- pozostałe

Średnie, dobowe natężenie ruchu:

- < 2500
- 2500 - 4999
- 5000 - 7499
- 7500 - 9999
- 10000 - 14999
- 15000 - 19999
- 20000 - 25999
- ≥ 25000

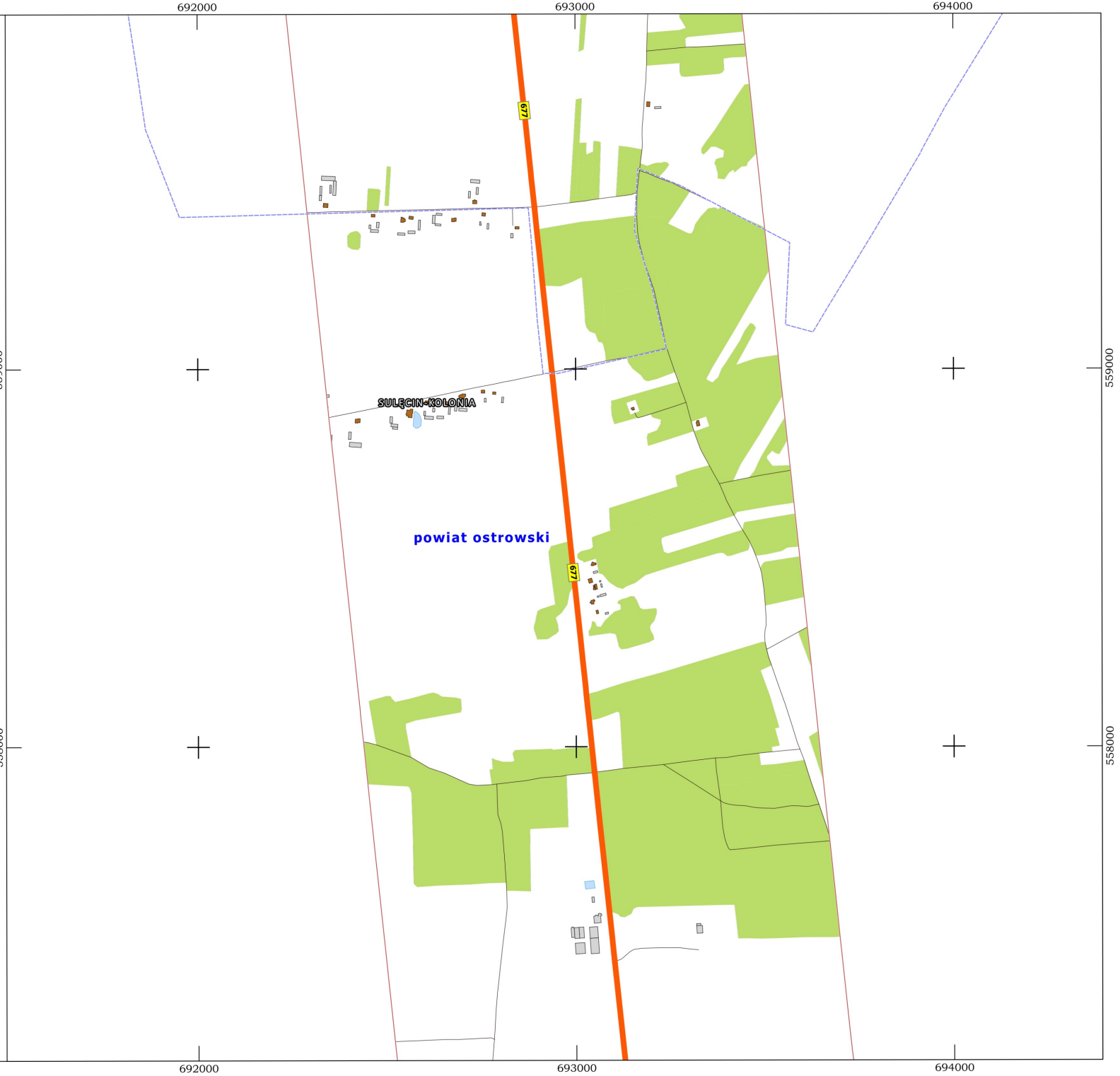

Układ współrzędnych "PL-1992"
Skala 1: 10 000

Zamawiający
Mazowiecki Zarząd Dróg Wojewódzkich
ul. Mazowiecka 14, 00-048 Warszawa

Wykonawca:
LEMITOR Ochrona Środowiska sp. z o.o. sp. k.
ul. Długosza 40, 51-162 Wrocław

Strategiczna mapa hałasu
istniejącego stanu klimatu akustycznego
obszarów położonych w otoczeniu dróg wojewódzkich
województwa mazowieckiego

Mapa emisyjna

Arkusz 22/174

Legenda

- Granice powiatów
- Jednostki ewidencyjne
- Bufor 600 m
- Pozostałe drogi
- Mosty, wiadukty
- Ekrany akustyczne
- Wody
- Tereny zieleni

Budynki

- szpitali, domów opieki społecznej
- szkół, przedszkoli, żłobków
- mieszkalne
- pozostałe

Średnie, dobowe natężenie ruchu:

- < 2500
- 2500 - 4999
- 5000 - 7499
- 7500 - 9999
- 10000 - 14999
- 15000 - 19999
- 20000 - 25999
- ≥ 25000

N

Układ współrzędnych "PL-1992"
Skala 1: 10 000

0 200 400 600 800 m

Zamawiający
Mazowiecki Zarząd Dróg Wojewódzkich
ul. Mazowiecka 14, 00-048 Warszawa

Wykonawca:
LEMITOR Ochrona Środowiska sp. z o.o. sp. k.
ul. Długosza 40, 51-162 Wrocław

693000 694000 695000

557000 556000 555000

STARE LUBIEJEWO

627

powiat ostrowski

Droga nr 627
Koniec odcinka km 43+540

Droga nr 627
Początek odcinka km 38+768

627

Droga nr 627
Koniec odcinka

Strategiczna mapa hałasu
istniejącego stanu klimatu akustycznego
obszarów położonych w otoczeniu dróg wojewódzkich
województwa mazowieckiego

Mapa emisyjna

Arkusz 23/174

Legenda

- Granice powiatów
- Jednostki ewidencyjne
- Bufor 600 m
- Pozostałe drogi
- Mosty, wiadukty
- Ekrany akustyczne
- Wody
- Tereny zieleni

Budynki

- szpitali, domów opieki społecznej
- szkół, przedszkoli, żłobków
- mieszkalne
- pozostałe

Średnie, dobowe natężenie ruchu:

- < 2500
- 2500 - 4999
- 5000 - 7499
- 7500 - 9999
- 10000 - 14999
- 15000 - 19999
- 20000 - 25999
- ≥ 25000

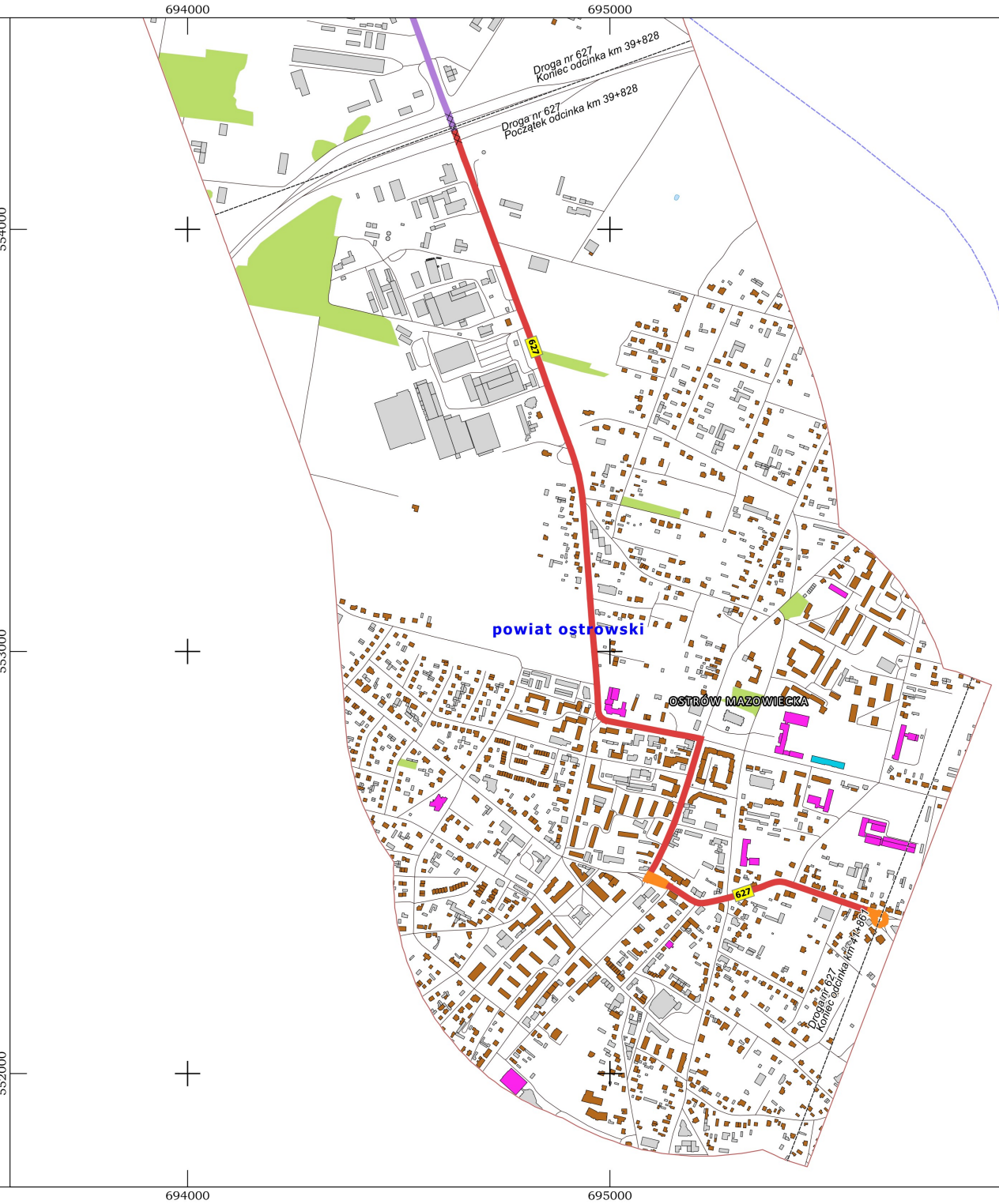

N

Układ współrzędnych "PL-1992"
Skala 1: 10 000

0 200 400 600 800 m

Zamawiający
Mazowiecki Zarząd Dróg Wojewódzkich
ul. Mazowiecka 14, 00-048 Warszawa

Mazowiecki Zarząd Dróg Wojewódzkich w Warszawie

Wykonawca:
LEMITOR Ochrona Środowiska sp. z o.o. sp. k.
ul. Długosza 40, 51-162 Wrocław

lemitor
OCHRONA ŚRODOWISKA

Strategiczna mapa hałasu
istniejącego stanu klimatu akustycznego
obszarów położonych w otoczeniu dróg wojewódzkich
województwa mazowieckiego

Mapa emisyjna

Arkusz 24/174

Legenda

- Granice powiatów
- Jednostki ewidencyjne
- Bufor 600 m
- Pozostałe drogi
- Mosty, wiadukty
- Ekrany akustyczne
- Wody
- Tereny zieleni

Budynki

- szpitali, domów opieki społecznej
- szkół, przedszkoli, żłobków
- mieszkalne
- pozostałe

Średnie, dobowe natężenie ruchu:

- < 2500
- 2500 - 4999
- 5000 - 7499
- 7500 - 9999
- 10000 - 14999
- 15000 - 19999
- 20000 - 25999
- ≥ 25000



N

Układ współrzędnych "PL-1992"
Skala 1: 10 000

0 200 400 600 800 m

Zamawiający
Mazowiecki Zarząd Dróg Wojewódzkich
ul. Mazowiecka 14, 00-048 Warszawa

Wykonawca:
LEMITOR Ochrona Środowiska sp. z o.o. sp. k.
ul. Długosza 40, 51-162 Wrocław

Strategiczna mapa hałasu
istniejącego stanu klimatu akustycznego
obszarów położonych w otoczeniu dróg wojewódzkich
województwa mazowieckiego

Mapa emisyjna

Arkusz 25/174

Legenda

- Granice powiatów
- Jednostki ewidencyjne
- Bufor 600 m
- Pozostałe drogi
- Mosty, wiadukty
- Ekrany akustyczne
- Wody
- Tereny zieleni

Budynki

- szpitali, domów opieki społecznej
- szkół, przedszkoli, żłobków
- mieszkalne
- pozostałe

Średnie, dobowe natężenie ruchu:

- < 2500
- 2500 - 4999
- 5000 - 7499
- 7500 - 9999
- 10000 - 14999
- 15000 - 19999
- 20000 - 25999
- ≥ 25000

Układ współrzędnych "PL-1992"
Skala 1: 10 000

0 200 400 600 800 m

Zamawiający
Mazowiecki Zarząd Dróg Wojewódzkich
ul. Mazowiecka 14, 00-048 Warszawa

Wykonawca:
LEMITOR Ochrona Środowiska sp. z o.o. sp. k.
ul. Długosza 40, 51-162 Wrocław

662000 663000 664000

531000 530000 529000

powiat wyszkowski

618

Droga nr 618
Początek odcinka km 45+300

Włościańska

Żytnia

Kapelana Jerzego Popiełuszki

Świętej Rodziny

Jana Pawła II

Strategiczna mapa hałasu
istniejącego stanu klimatu akustycznego
obszarów położonych w otoczeniu dróg wojewódzkich
województwa mazowieckiego

Mapa emisyjna

Arkusz 26/174

Legenda

- Granice powiatów
- Jednostki ewidencyjne
- Bufor 600 m
- Pozostałe drogi
- Mosty, wiadukty
- Ekrany akustyczne
- Wody
- Tereny zieleni

Budynki

- szpitali, domów opieki społecznej
- szkół, przedszkoli, żłobków
- mieszkalne
- pozostałe

Średnie, dobowe natężenie ruchu:

- < 2500
- 2500 - 4999
- 5000 - 7499
- 7500 - 9999
- 10000 - 14999
- 15000 - 19999
- 20000 - 25999
- ≥ 25000

664000 665000 666000

530000 529000 528000

powiat wyszkowski

WYSZKÓW

618

Droga nr 618
Koniec odcinka km 47+700

N

Układ współrzędnych "PL-1992"
Skala 1: 10 000

0 200 400 600 800 m

Zamawiający
Mazowiecki Zarząd Dróg Wojewódzkich
ul. Mazowiecka 14, 00-048 Warszawa

Wykonawca:
LEMITOR Ochrona Środowiska sp. z o.o. sp. k.
ul. Długosza 40, 51-162 Wrocław

Strategiczna mapa hałasu
istniejącego stanu klimatu akustycznego
obszarów położonych w otoczeniu dróg wojewódzkich
województwa mazowieckiego

Mapa emisyjna

Arkusz 27/174

Legenda

- Granice powiatów
- Jednostki ewidencyjne
- Bufor 600 m
- Pozostałe drogi
- Mosty, wiadukty
- Ekrany akustyczne
- Wody
- Tereny zieleni

Budynki

- szpitali, domów opieki społecznej
- szkół, przedszkoli, żłobków
- mieszkalne
- pozostałe

Średnie, dobowe natężenie ruchu:

- < 2500
- 2500 - 4999
- 5000 - 7499
- 7500 - 9999
- 10000 - 14999
- 15000 - 19999
- 20000 - 25999
- ≥ 25000

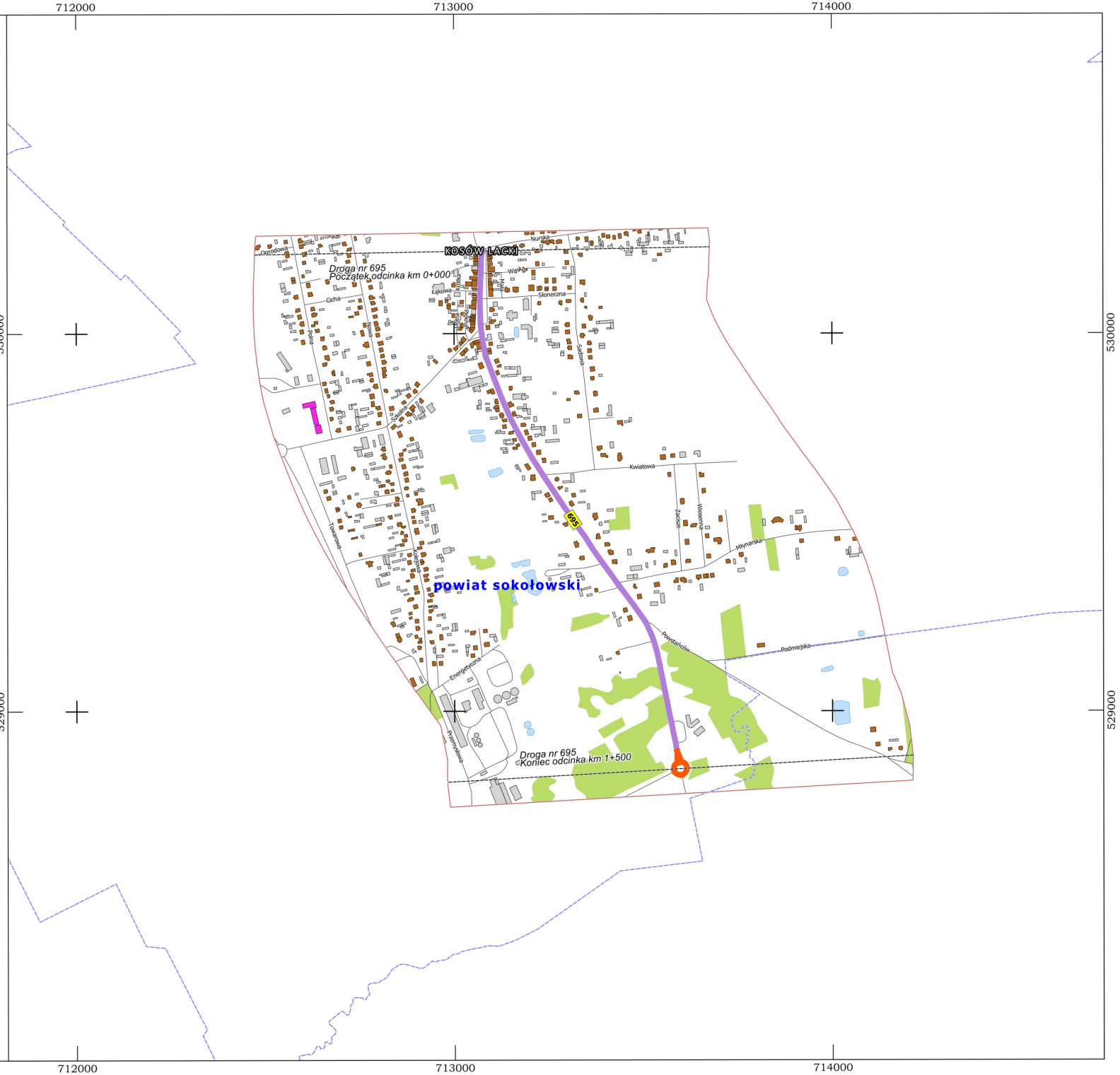

N

Układ współrzędnych "PL-1992"
Skala 1: 10 000

0 200 400 600 800 m

Zamawiający
Mazowiecki Zarząd Dróg Wojewódzkich
ul. Mazowiecka 14, 00-048 Warszawa

Mazowiecki Zarząd Dróg Wojewódzkich w Warszawie

Wykonawca:
LEMITOR Ochrona Środowiska sp. z o.o. sp. k.
ul. Długosza 40, 51-162 Wrocław

lemitor OCHRONA ŚRODOWISKA

Strategiczna mapa hałasu
istniejącego stanu klimatu akustycznego
obszarów położonych w otoczeniu dróg wojewódzkich
województwa mazowieckiego

Mapa emisyjna

Arkusz 28/174

Legenda

- Granice powiatów
- Jednostki ewidencyjne
- Bufor 600 m
- Pozostałe drogi
- Mosty, wiadukty
- Ekrany akustyczne
- Wody
- Tereny zieleni

Budynki

- szpitali, domów opieki społecznej
- szkół, przedszkoli, żłobków
- mieszkalne
- pozostałe

Średnie, dobowe natężenie ruchu:

- < 2500
- 2500 - 4999
- 5000 - 7499
- 7500 - 9999
- 10000 - 14999
- 15000 - 19999
- 20000 - 25999
- ≥ 25000



N

Układ współrzędnych "PL-1992"
Skala 1: 10 000

0 200 400 600 800 m

Zamawiający
Mazowiecki Zarząd Dróg Wojewódzkich
ul. Mazowiecka 14, 00-048 Warszawa

Wykonawca:
LEMITOR Ochrona Środowiska sp. z o.o. sp. k.
ul. Długosza 40, 51-162 Wrocław

Strategiczna mapa hałasu
istniejącego stanu klimatu akustycznego
obszarów położonych w otoczeniu dróg wojewódzkich
województwa mazowieckiego

Mapa emisyjna

Arkusz 29/174

Legenda

- Granice powiatów
- Jednostki ewidencyjne
- Bufor 600 m
- Pozostałe drogi
- Mosty, wiadukty
- Ekrany akustyczne
- Wody
- Tereny zieleni

Budynki

- szpitali, domów opieki społecznej
- szkół, przedszkoli, żłobków
- mieszkalne
- pozostałe

Średnie, dobowe natężenie ruchu:

- < 2500
- 2500 - 4999
- 5000 - 7499
- 7500 - 9999
- 10000 - 14999
- 15000 - 19999
- 20000 - 25999
- ≥ 25000



Układ współrzędnych "PL-1992"
Skala 1: 10 000

Zamawiający
Mazowiecki Zarząd Dróg Wojewódzkich
ul. Mazowiecka 14, 00-048 Warszawa

Wykonawca:
LEMITOR Ochrona Środowiska sp. z o.o. sp. k.
ul. Długosza 40, 51-162 Wrocław

Strategiczna mapa hałasu
istniejącego stanu klimatu akustycznego
obszarów położonych w otoczeniu dróg wojewódzkich
województwa mazowieckiego

Mapa emisyjna

Arkusz 30/174

Legenda

- Granice powiatów
- Jednostki ewidencyjne
- Bufor 600 m
- Pozostałe drogi
- Mosty, wiadukty
- Ekrany akustyczne
- Wody
- Tereny zieleni

Budynki

- szpitali, domów opieki społecznej
- szkół, przedszkoli, żłobków
- mieszkalne
- pozostałe

Średnie, dobowe natężenie ruchu:

- < 2500
- 2500 - 4999
- 5000 - 7499
- 7500 - 9999
- 10000 - 14999
- 15000 - 19999
- 20000 - 25999
- ≥ 25000

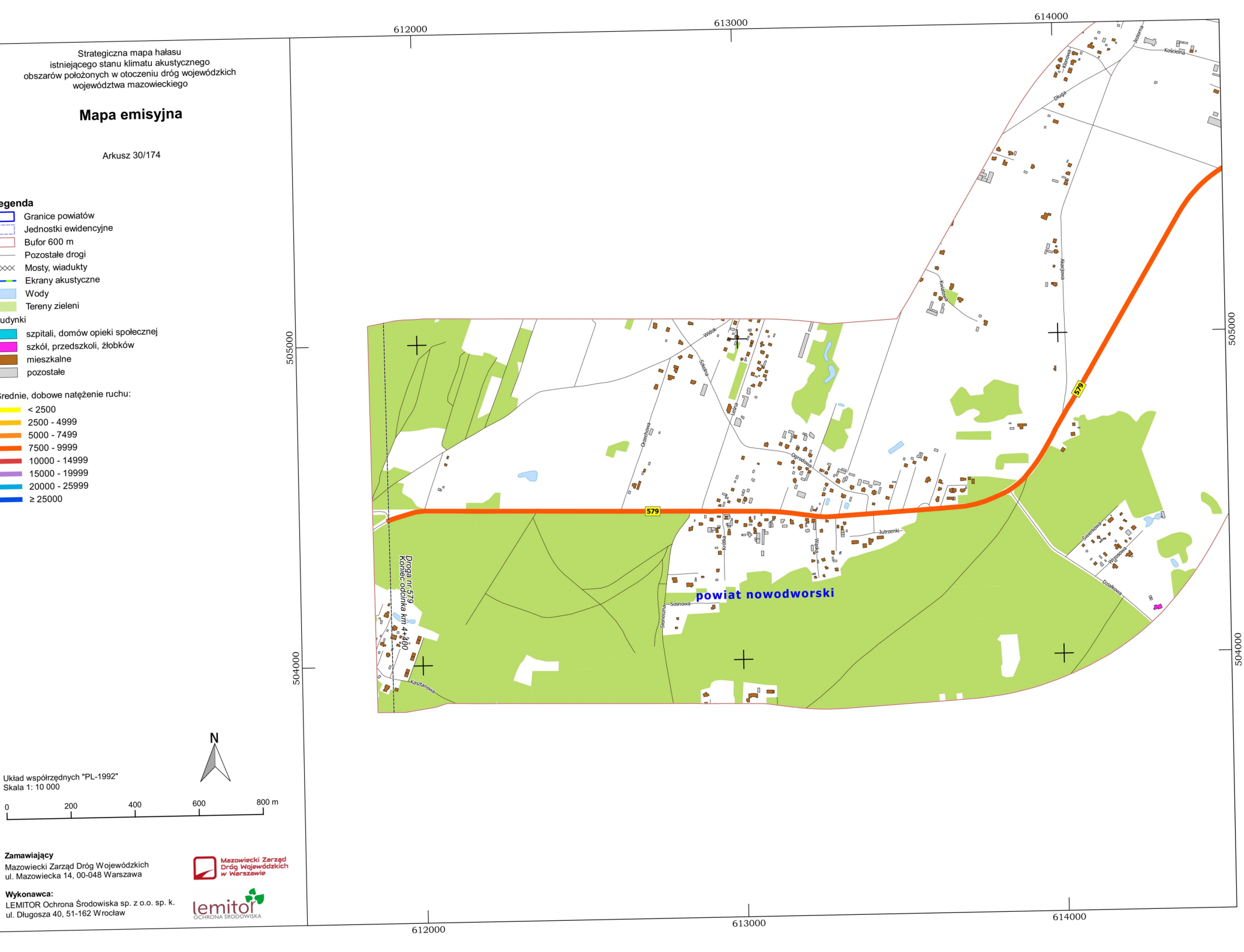

N

Układ współrzędnych "PL-1992"
Skala 1: 10 000

0 200 400 600 800 m

Zamawiający
Mazowiecki Zarząd Dróg Wojewódzkich
ul. Mazowiecka 14, 00-048 Warszawa

Mazowiecki Zarząd Dróg Wojewódzkich w Warszawie

Wykonawca:
LEMITOR Ochrona Środowiska sp. z o.o. sp. k.
ul. Długosza 40, 51-162 Wrocław

lemitor OCHRONA ŚRODOWISKA

Strategiczna mapa hałasu
istniejącego stanu klimatu akustycznego
obszarów położonych w otoczeniu dróg wojewódzkich
województwa mazowieckiego

Mapa emisyjna

Arkusz 31/174

Legenda

- Granice powiatów
- Jednostki ewidencyjne
- Bufor 600 m
- Pozostałe drogi
- Mosty, wiadukty
- Ekrany akustyczne
- Wody
- Tereny zieleni

Budynki

- szpitali, domów opieki społecznej
- szkół, przedszkoli, żłobków
- mieszkalne
- pozostałe

Średnie, dobowe natężenie ruchu:

- < 2500
- 2500 - 4999
- 5000 - 7499
- 7500 - 9999
- 10000 - 14999
- 15000 - 19999
- 20000 - 25999
- ≥ 25000



N

Układ współrzędnych "PL-1992"
Skala 1: 10 000

0 200 400 600 800 m

Zamawiający
Mazowiecki Zarząd Dróg Wojewódzkich
ul. Mazowiecka 14, 00-048 Warszawa

Wykonawca:
LEMITOR Ochrona Środowiska sp. z o.o. sp. k.
ul. Długosza 40, 51-162 Wrocław

Strategiczna mapa hałasu
istniejącego stanu klimatu akustycznego
obszarów położonych w otoczeniu dróg wojewódzkich
województwa mazowieckiego

Mapa emisyjna

Arkusz 32/174

Legenda

- Granice powiatów
- Jednostki ewidencyjne
- Bufor 600 m
- Pozostałe drogi
- Mosty, wiadukty
- Ekrany akustyczne
- Wody
- Tereny zieleni

Budynki

- szpitali, domów opieki społecznej
- szkół, przedszkoli, żłobków
- mieszkalne
- pozostałe

Średnie, dobowe natężenie ruchu:

- < 2500
- 2500 - 4999
- 5000 - 7499
- 7500 - 9999
- 10000 - 14999
- 15000 - 19999
- 20000 - 25999
- ≥ 25000

615000 616000 617000

509000 508000 507000

powiat nowodworski

NOWY DWÓR MAZOWIECKI

631 630

Droga nr 631 Początek odcinka km 0+000

Droga nr 630 Początek odcinka km 0+000

N

Układ współrzędnych "PL-1992"
Skala 1: 10 000

0 200 400 600 800 m

Zamawiający
Mazowiecki Zarząd Dróg Wojewódzkich
ul. Mazowiecka 14, 00-048 Warszawa

Mazowiecki Zarząd Dróg Wojewódzkich w Warszawie

Wykonawca:
LEMITOR Ochrona Środowiska sp. z o.o. sp. k.
ul. Długosza 40, 51-162 Wrocław

lemitor OCHRONA ŚRODOWISKA

Strategiczna mapa hałasu
istniejącego stanu klimatu akustycznego
obszarów położonych w otoczeniu dróg wojewódzkich
województwa mazowieckiego

Mapa emisyjna

Arkusz 33/174

Legenda

- Granice powiatów
- Jednostki ewidencyjne
- Bufor 600 m
- Pozostałe drogi
- Mosty, wiadukty
- Ekrany akustyczne
- Wody
- Tereny zieleni

Budynki

- szpitali, domów opieki społecznej
- szkół, przedszkoli, żłobków
- mieszkalne
- pozostałe

Średnie, dobowe natężenie ruchu:

- < 2500
- 2500 - 4999
- 5000 - 7499
- 7500 - 9999
- 10000 - 14999
- 15000 - 19999
- 20000 - 25999
- ≥ 25000

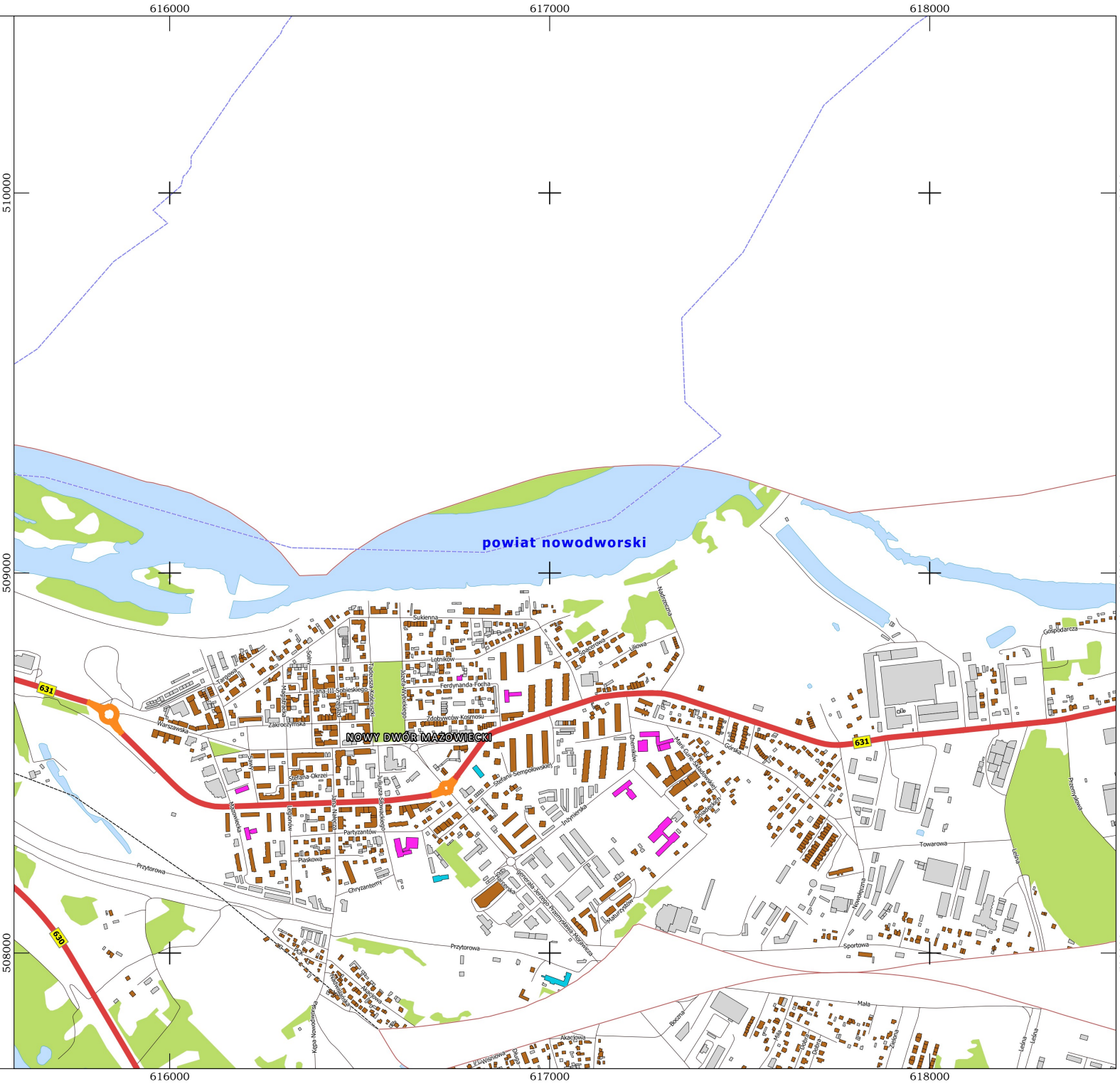

Układ współrzędnych "PL-1992"
Skala 1: 10 000

N

0 200 400 600 800 m

Zamawiający
Mazowiecki Zarząd Dróg Wojewódzkich
ul. Mazowiecka 14, 00-048 Warszawa

Wykonawca:
LEMITOR Ochrona Środowiska sp. z o.o. sp. k.
ul. Długosza 40, 51-162 Wrocław

Strategiczna mapa hałasu
istniejącego stanu klimatu akustycznego
obszarów położonych w otoczeniu dróg wojewódzkich
województwa mazowieckiego

Mapa emisyjna

Arkusz 34/174

Legenda

- Granice powiatów
- Jednostki ewidencyjne
- Bufor 600 m
- Pozostałe drogi
- Mosty, wiadukty
- Ekrany akustyczne
- Wody
- Tereny zieleni

Budynki

- szpitali, domów opieki społecznej
- szkół, przedszkoli, żłobków
- mieszkalne
- pozostałe

Średnie, dobowe natężenie ruchu:

- < 2500
- 2500 - 4999
- 5000 - 7499
- 7500 - 9999
- 10000 - 14999
- 15000 - 19999
- 20000 - 25999
- ≥ 25000

Układ współrzędnych "PL-1992"
Skala 1: 10 000

0 200 400 600 800 m

Zamawiający
Mazowiecki Zarząd Dróg Wojewódzkich
ul. Mazowiecka 14, 00-048 Warszawa

Wykonawca:
LEMITOR Ochrona Środowiska sp. z o.o. sp. k.
ul. Długosza 40, 51-162 Wrocław

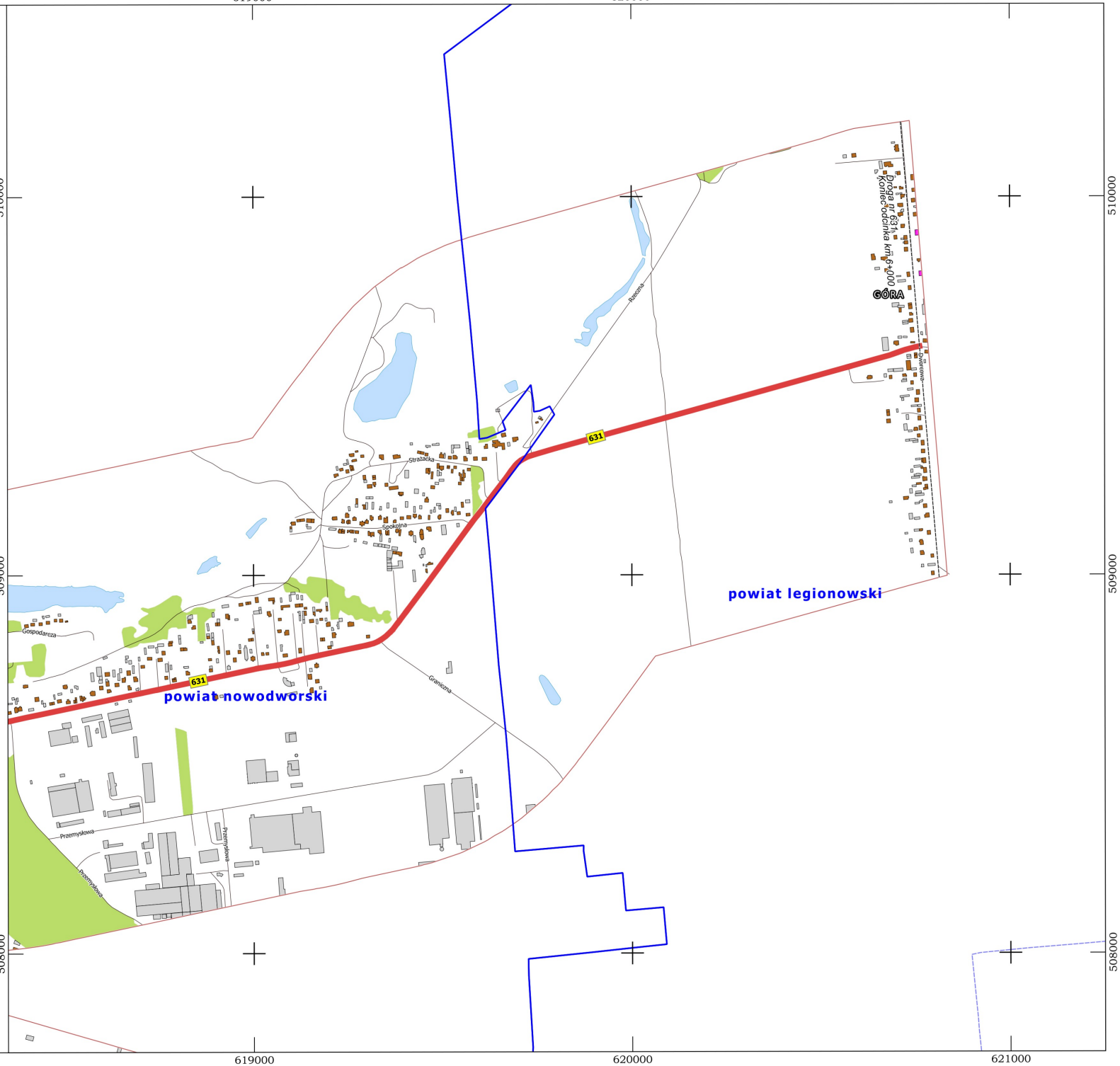

Strategiczna mapa hałasu
istniejącego stanu klimatu akustycznego
obszarów położonych w otoczeniu dróg wojewódzkich
województwa mazowieckiego

Mapa emisyjna

Arkusz 35/174

Legenda

- Granice powiatów
- Jednostki ewidencyjne
- Bufor 600 m
- Pozostałe drogi
- Mosty, wiadukty
- Ekrany akustyczne
- Wody
- Tereny zieleni

Budynki

- szpitali, domów opieki społecznej
- szkół, przedszkoli, żłobków
- mieszkalne
- pozostałe

Średnie, dobowe natężenie ruchu:

- < 2500
- 2500 - 4999
- 5000 - 7499
- 7500 - 9999
- 10000 - 14999
- 15000 - 19999
- 20000 - 25999
- ≥ 25000



Układ współrzędnych "PL-1992"
Skala 1: 10 000

Zamawiający
Mazowiecki Zarząd Dróg Wojewódzkich
ul. Mazowiecka 14, 00-048 Warszawa

Wykonawca:
LEMITOR Ochrona Środowiska sp. z o.o. sp. k.
ul. Długosza 40, 51-162 Wrocław

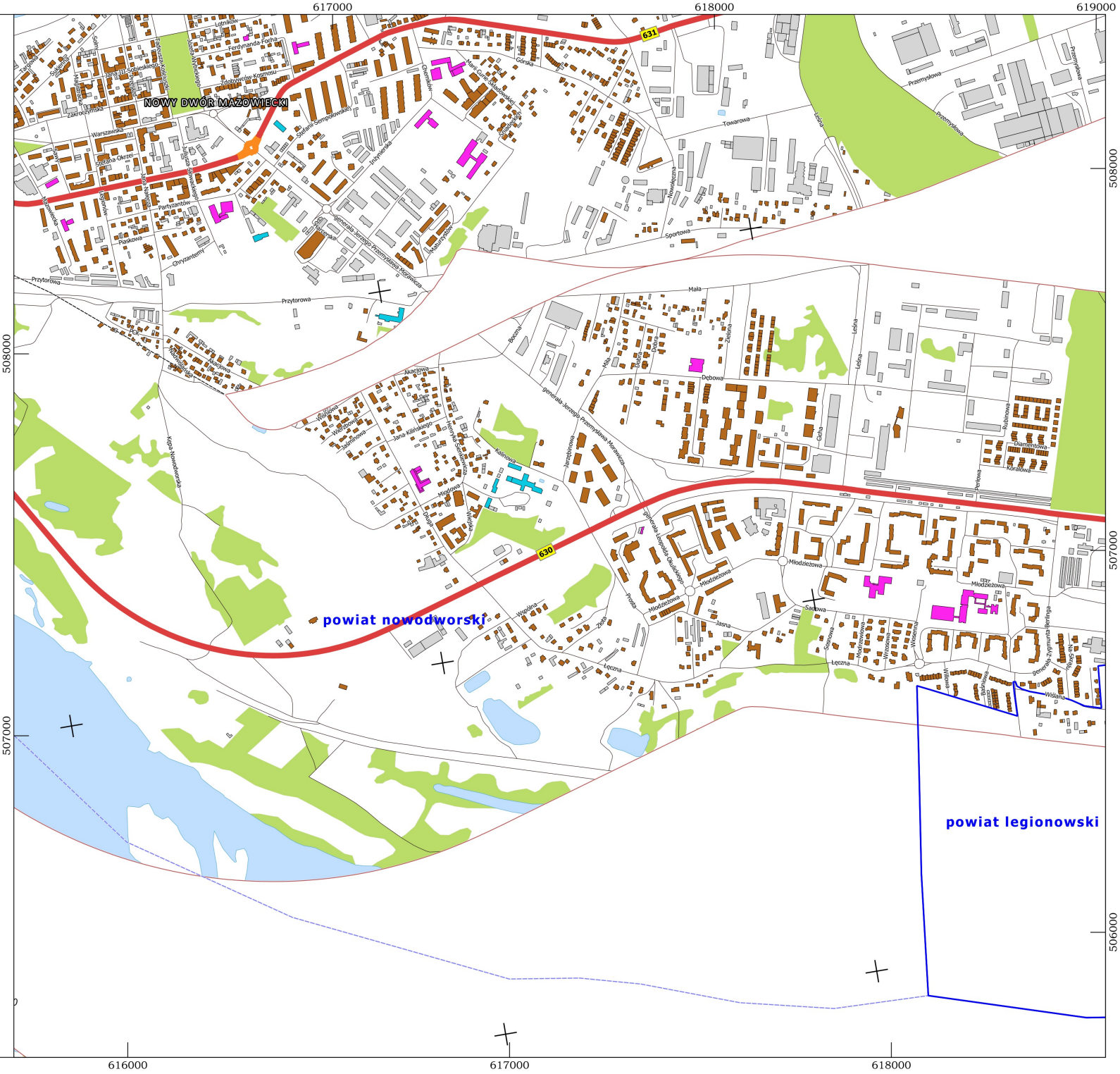

Strategiczna mapa hałasu
istniejącego stanu klimatu akustycznego
obszarów położonych w otoczeniu dróg wojewódzkich
województwa mazowieckiego

Mapa emisyjna

Arkusz 36/174

Legenda

- Granice powiatów
- Jednostki ewidencyjne
- Bufor 600 m
- Pozostałe drogi
- Mosty, wiadukty
- Ekrany akustyczne
- Wody
- Tereny zieleni

Budynki

- szpitali, domów opieki społecznej
- szkół, przedszkoli, żłobków
- mieszkalne
- pozostałe

Średnie, dobowe natężenie ruchu:

- < 2500
- 2500 - 4999
- 5000 - 7499
- 7500 - 9999
- 10000 - 14999
- 15000 - 19999
- 20000 - 25999
- ≥ 25000

Układ współrzędnych "PL-1992"
Skala 1: 10 000

0 200 400 600 800 m

Zamawiający
Mazowiecki Zarząd Dróg Wojewódzkich
ul. Mazowiecka 14, 00-048 Warszawa

Wykonawca:
LEMITOR Ochrona Środowiska sp. z o.o. sp. k.
ul. Długosza 40, 51-162 Wrocław

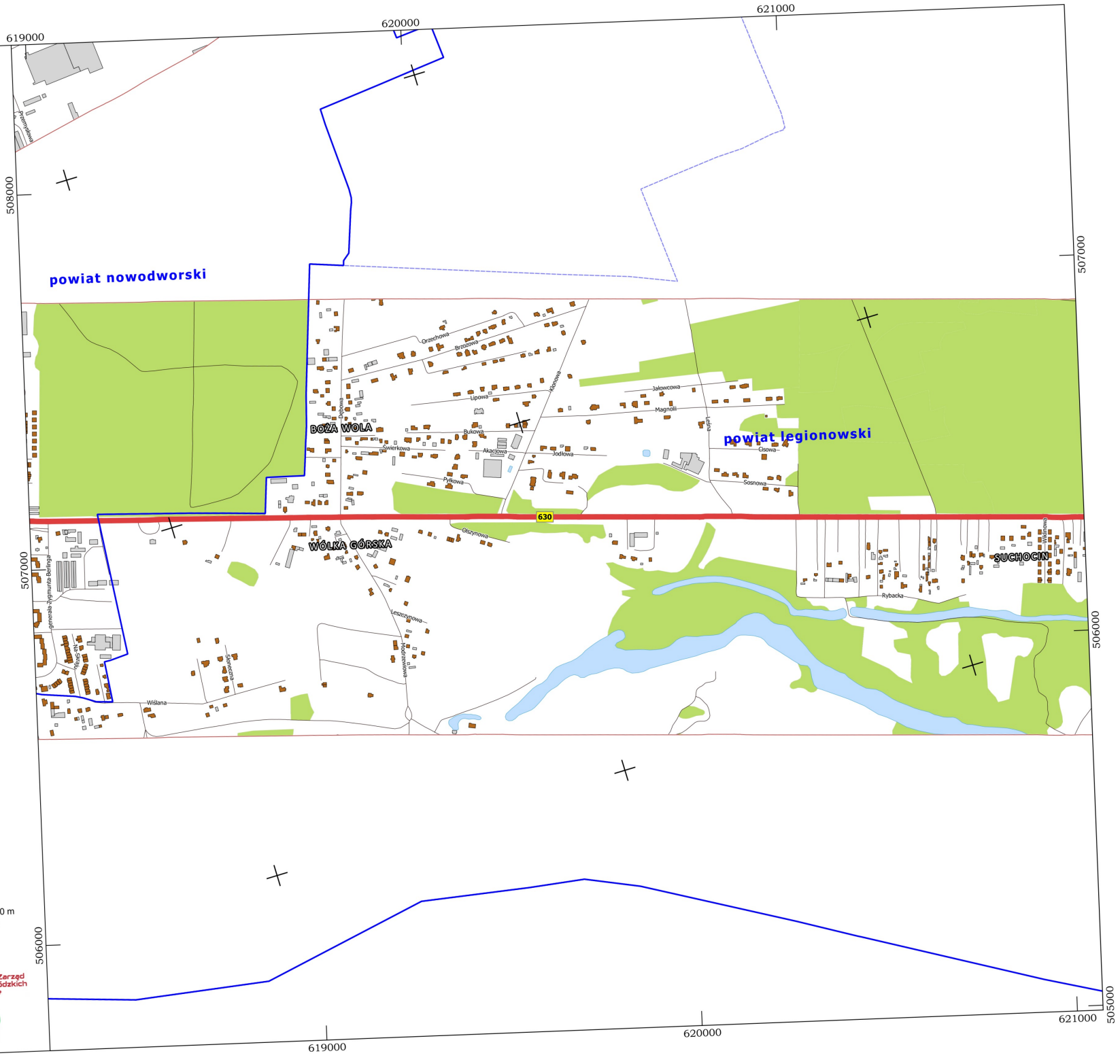
619000
620000
621000
508000
507000
506000
505000
powiat nowodworski
powiat legionowski
BOŻA WOLA
WÓLKA GÓRSKA
SUCHOCIN
630
Orzechowa
Brzozowa
Lipowa
Jaśminowa
Jaśminowa
Jaśmin

Strategiczna mapa hałasu
istniejącego stanu klimatu akustycznego
obszarów położonych w otoczeniu dróg wojewódzkich
województwa mazowieckiego

Mapa emisyjna

Arkusz 37/174

Legenda

- Granice powiatów
- Jednostki ewidencyjne
- Bufor 600 m
- Pozostałe drogi
- Mosty, wiadukty
- Ekrany akustyczne
- Wody
- Tereny zieleni

Budynki

- szpitali, domów opieki społecznej
- szkół, przedszkoli, żłobków
- mieszkalne
- pozostałe

Średnie, dobowe natężenie ruchu:

- < 2500
- 2500 - 4999
- 5000 - 7499
- 7500 - 9999
- 10000 - 14999
- 15000 - 19999
- 20000 - 25999
- ≥ 25000

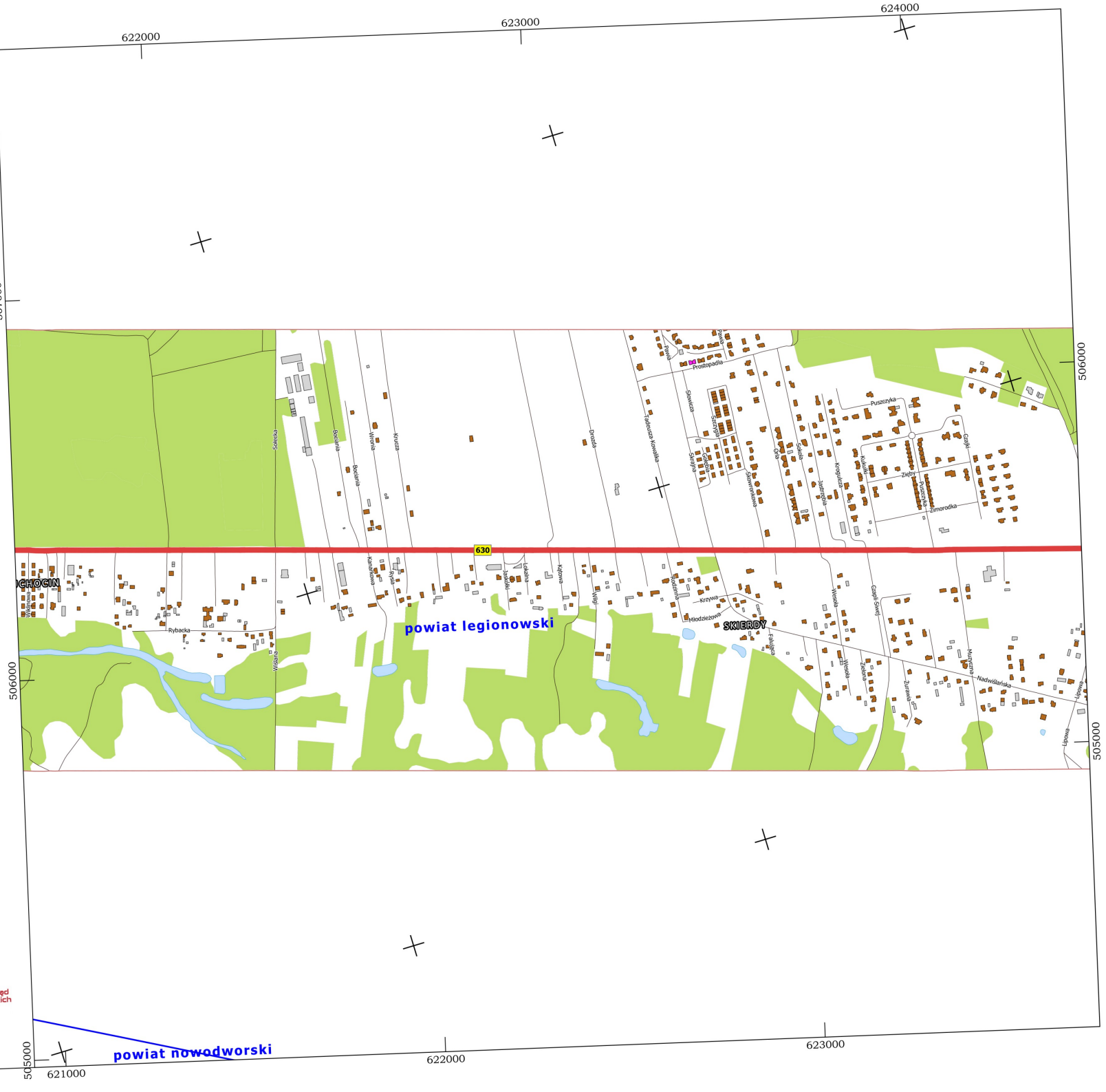
622000
623000
624000
507000
506000
505000
621000
630
powiat legionowski
powiat nowodworski
SKIERDY
Prostopadła
Pusczyka
Sosnowa
Rybacka
Krzywa
Włodzimierza
Nadwiślańska
Leśna
Wiejska
Zielona
Żurawia
Jaśminowa
Jabłkowa
Kwiatowa
Kolejowa
Wiejska
Graniczna
Czarnoziemna
Zimorodka
Ziębia
Kruczka
Kruczka
Jaskółcza
Świerkowa
Sosnowa
Słowicza
Sosnowa
Sosnowa
Sosnowa

Strategiczna mapa hałasu
istniejącego stanu klimatu akustycznego
obszarów położonych w otoczeniu dróg wojewódzkich
województwa mazowieckiego

Mapa emisyjna

Arkusz 38/174

Legenda

- Granice powiatów
- Jednostki ewidencyjne
- Bufor 600 m
- Pozostałe drogi
- Mosty, wiadukty
- Ekrany akustyczne
- Wody
- Tereny zieleni

Budynki

- szpitali, domów opieki społecznej
- szkół, przedszkoli, żłobków
- mieszkalne
- pozostałe

Średnie, dobowe natężenie ruchu:

- < 2500
- 2500 - 4999
- 5000 - 7499
- 7500 - 9999
- 10000 - 14999
- 15000 - 19999
- 20000 - 25999
- ≥ 25000

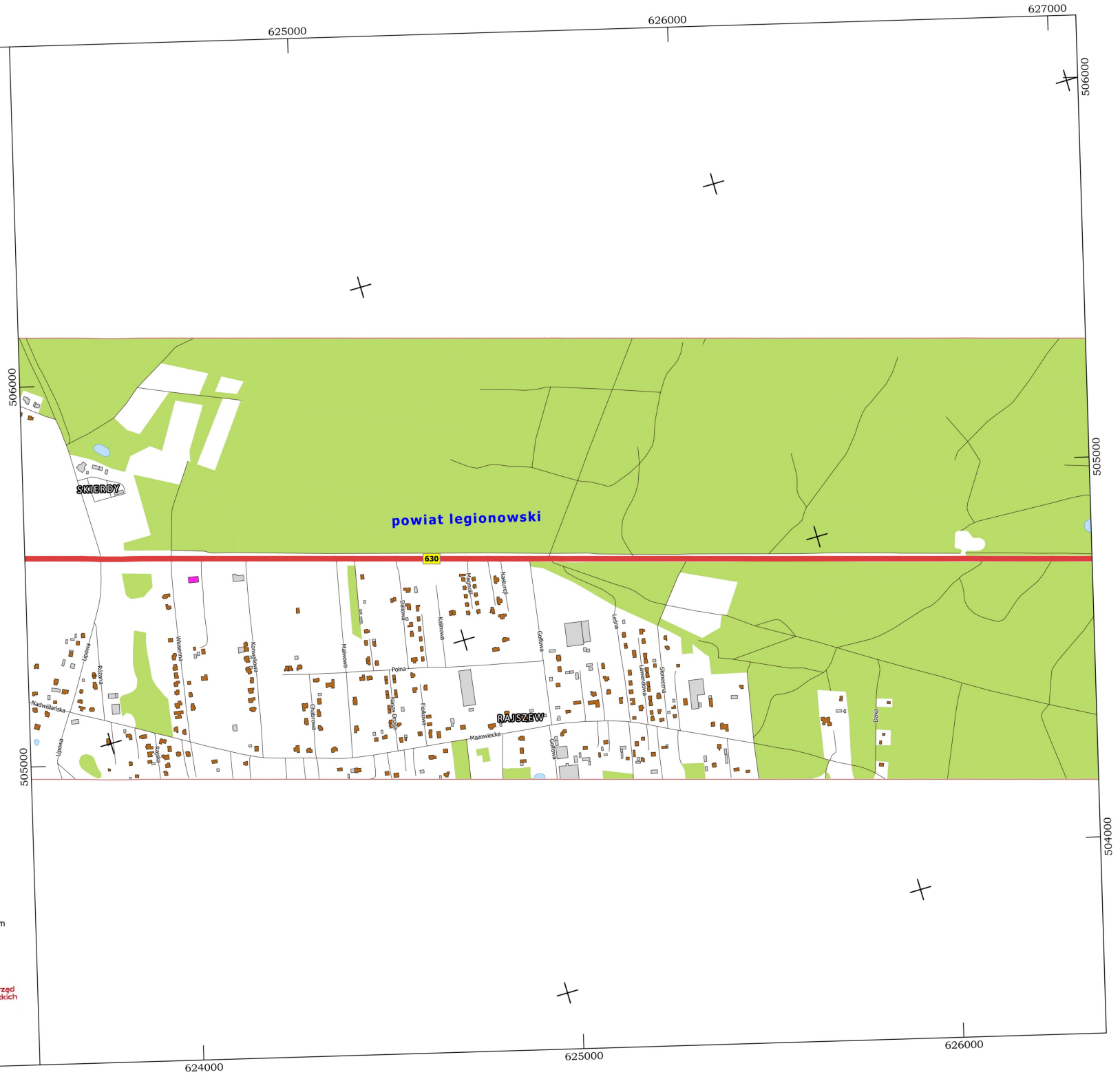

Układ współrzędnych "PL-1992"
Skala 1: 10 000

0 200 400 600 800 m

Zamawiający
Mazowiecki Zarząd Dróg Wojewódzkich
ul. Mazowiecka 14, 00-048 Warszawa

Wykonawca:
LEMITOR Ochrona Środowiska sp. z o.o. sp. k.
ul. Długosza 40, 51-162 Wrocław

Strategiczna mapa hałasu
istniejącego stanu klimatu akustycznego
obszarów położonych w otoczeniu dróg wojewódzkich
województwa mazowieckiego

Mapa emisyjna

Arkusz 39/174

Legenda

- Granice powiatów
- Jednostki ewidencyjne
- Bufor 600 m
- Pozostałe drogi
- Mosty, wiadukty
- Ekrany akustyczne
- Wody
- Tereny zieleni

Budynki

- szpitali, domów opieki społecznej
- szkół, przedszkoli, żłobków
- mieszkalne
- pozostałe

Średnie, dobowe natężenie ruchu:

- < 2500
- 2500 - 4999
- 5000 - 7499
- 7500 - 9999
- 10000 - 14999
- 15000 - 19999
- 20000 - 25999
- ≥ 25000

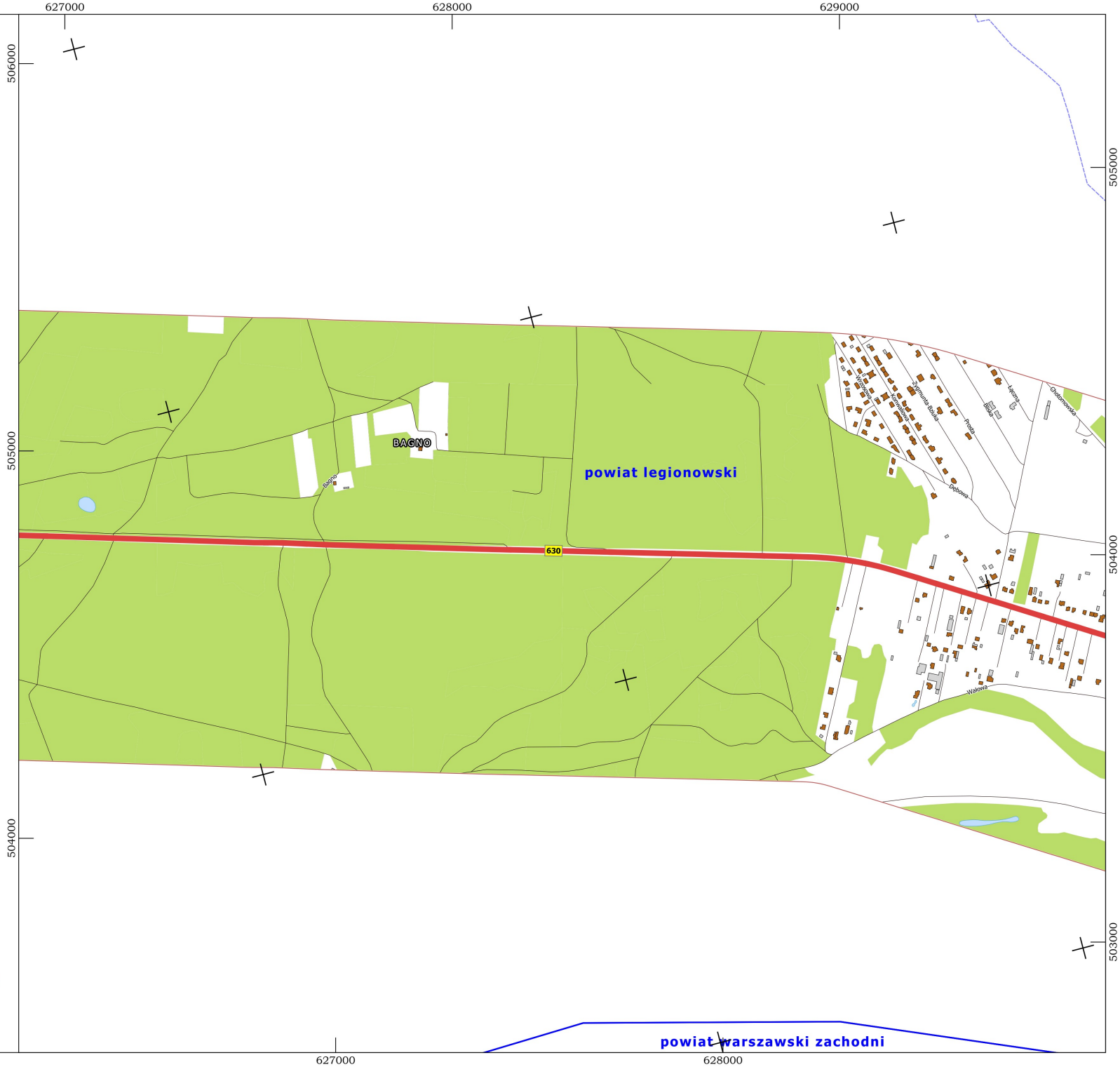

N

Układ współrzędnych "PL-1992"
Skala 1: 10 000

0 200 400 600 800 m

Zamawiający
Mazowiecki Zarząd Dróg Wojewódzkich
ul. Mazowiecka 14, 00-048 Warszawa

Wykonawca:
LEMITOR Ochrona Środowiska sp. z o.o. sp. k.
ul. Długosza 40, 51-162 Wrocław

Strategiczna mapa hałasu
istniejącego stanu klimatu akustycznego
obszarów położonych w otoczeniu dróg wojewódzkich
województwa mazowieckiego

Mapa emisyjna

Arkusz 40/174

Legenda

- Granice powiatów
- Jednostki ewidencyjne
- Bufor 600 m
- Pozostałe drogi
- Mosty, wiadukty
- Ekrany akustyczne
- Wody
- Tereny zieleni

Budynki

- szpitali, domów opieki społecznej
- szkół, przedszkoli, żłobków
- mieszkalne
- pozostałe

Średnie, dobowe natężenie ruchu:

- < 2500
- 2500 - 4999
- 5000 - 7499
- 7500 - 9999
- 10000 - 14999
- 15000 - 19999
- 20000 - 25999
- ≥ 25000

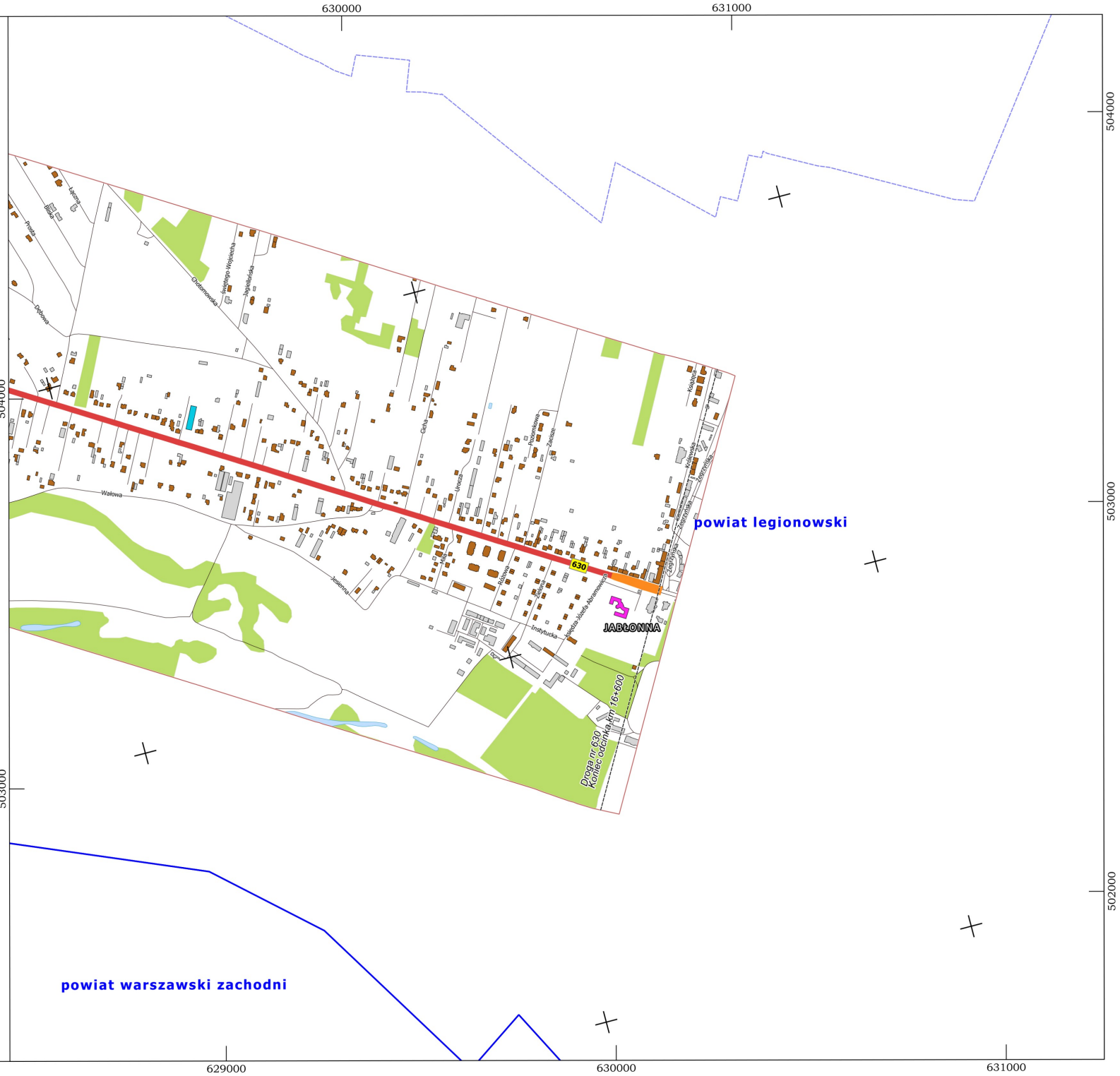

N

Układ współrzędnych "PL-1992"
Skala 1: 10 000

0 200 400 600 800 m

Zamawiający
Mazowiecki Zarząd Dróg Wojewódzkich
ul. Mazowiecka 14, 00-048 Warszawa

Mazowiecki Zarząd Dróg Wojewódzkich w Warszawie

Wykonawca:
LEMITOR Ochrona Środowiska sp. z o.o. sp. k.
ul. Długosza 40, 51-162 Wrocław

lemitor OCHRONA ŚRODOWISKA

Strategiczna mapa hałasu
istniejącego stanu klimatu akustycznego
obszarów położonych w otoczeniu dróg wojewódzkich
województwa mazowieckiego

Mapa emisyjna

Arkusz 41/174

Legenda

- Granice powiatów
- Jednostki ewidencyjne
- Bufor 600 m
- Pozostałe drogi
- Mosty, wiadukty
- Ekrany akustyczne
- Wody
- Tereny zieleni

Budynki

- szpitali, domów opieki społecznej
- szkół, przedszkoli, żłobków
- mieszkalne
- pozostałe

Średnie, dobowe natężenie ruchu:

- < 2500
- 2500 - 4999
- 5000 - 7499
- 7500 - 9999
- 10000 - 14999
- 15000 - 19999
- 20000 - 25999
- ≥ 25000



N

Układ współrzędnych "PL-1992"
Skala 1: 10 000

0 200 400 600 800 m

Zamawiający
Mazowiecki Zarząd Dróg Wojewódzkich
ul. Mazowiecka 14, 00-048 Warszawa

Wykonawca:
LEMITOR Ochrona Środowiska sp. z o.o. sp. k.
ul. Długosza 40, 51-162 Wrocław

Strategiczna mapa hałasu
istniejącego stanu klimatu akustycznego
obszarów położonych w otoczeniu dróg wojewódzkich
województwa mazowieckiego

Mapa emisyjna

Arkusz 42/174

Legenda

- Granice powiatów
- Jednostki ewidencyjne
- Bufor 600 m
- Pozostałe drogi
- Mosty, wiadukty
- Ekrany akustyczne
- Wody
- Tereny zieleni

Budynki

- szpitali, domów opieki społecznej
- szkół, przedszkoli, żłobków
- mieszkalne
- pozostałe

Średnie, dobowe natężenie ruchu:

- < 2500
- 2500 - 4999
- 5000 - 7499
- 7500 - 9999
- 10000 - 14999
- 15000 - 19999
- 20000 - 25999
- ≥ 25000

N

Układ współrzędnych "PL-1992"
Skala 1: 10 000

0 200 400 600 800 m

Zamawiający
Mazowiecki Zarząd Dróg Wojewódzkich
ul. Mazowiecka 14, 00-048 Warszawa

Wykonawca:
LEMITOR Ochrona Środowiska sp. z o.o. sp. k.
ul. Długosza 40, 51-162 Wrocław



Strategiczna mapa hałasu
istniejącego stanu klimatu akustycznego
obszarów położonych w otoczeniu dróg wojewódzkich
województwa mazowieckiego

Mapa emisyjna

Arkusz 43/174

Legenda

- Granice powiatów
- Jednostki ewidencyjne
- Bufor 600 m
- Pozostałe drogi
- Mosty, wiadukty
- Ekrany akustyczne
- Wody
- Tereny zieleni

Budynki

- szpitali, domów opieki społecznej
- szkół, przedszkoli, żłobków
- mieszkalne
- pozostałe

Średnie, dobowe natężenie ruchu:

- < 2500
- 2500 - 4999
- 5000 - 7499
- 7500 - 9999
- 10000 - 14999
- 15000 - 19999
- 20000 - 25999
- ≥ 25000

630000 631000 632000

511000

510000

Droga nr 632 Koniec odcinka km 51+800

Droga nr 631 Początek odcinka km 16+700

Droga nr 632 Początek odcinka km 51+800

PONIATÓW

powiat legionowski

Układ współrzędnych "PL-1992"
Skala 1: 10 000

N

0 200 400 600 800 m

Zamawiający
Mazowiecki Zarząd Dróg Wojewódzkich
ul. Mazowiecka 14, 00-048 Warszawa

Wykonawca:
LEMITOR Ochrona Środowiska sp. z o.o. sp. k.
ul. Długosza 40, 51-162 Wrocław

Strategiczna mapa hałasu
istniejącego stanu klimatu akustycznego
obszarów położonych w otoczeniu dróg wojewódzkich
województwa mazowieckiego

Mapa emisyjna

Arkusz 44/174

Legenda

- Granice powiatów
- Jednostki ewidencyjne
- Bufor 600 m
- Pozostałe drogi
- Mosty, wiadukty
- Ekrany akustyczne
- Wody
- Tereny zieleni

Budynki

- szpitali, domów opieki społecznej
- szkół, przedszkoli, żłobków
- mieszkalne
- pozostałe

Średnie, dobowe natężenie ruchu:

- < 2500
- 2500 - 4999
- 5000 - 7499
- 7500 - 9999
- 10000 - 14999
- 15000 - 19999
- 20000 - 25999
- ≥ 25000

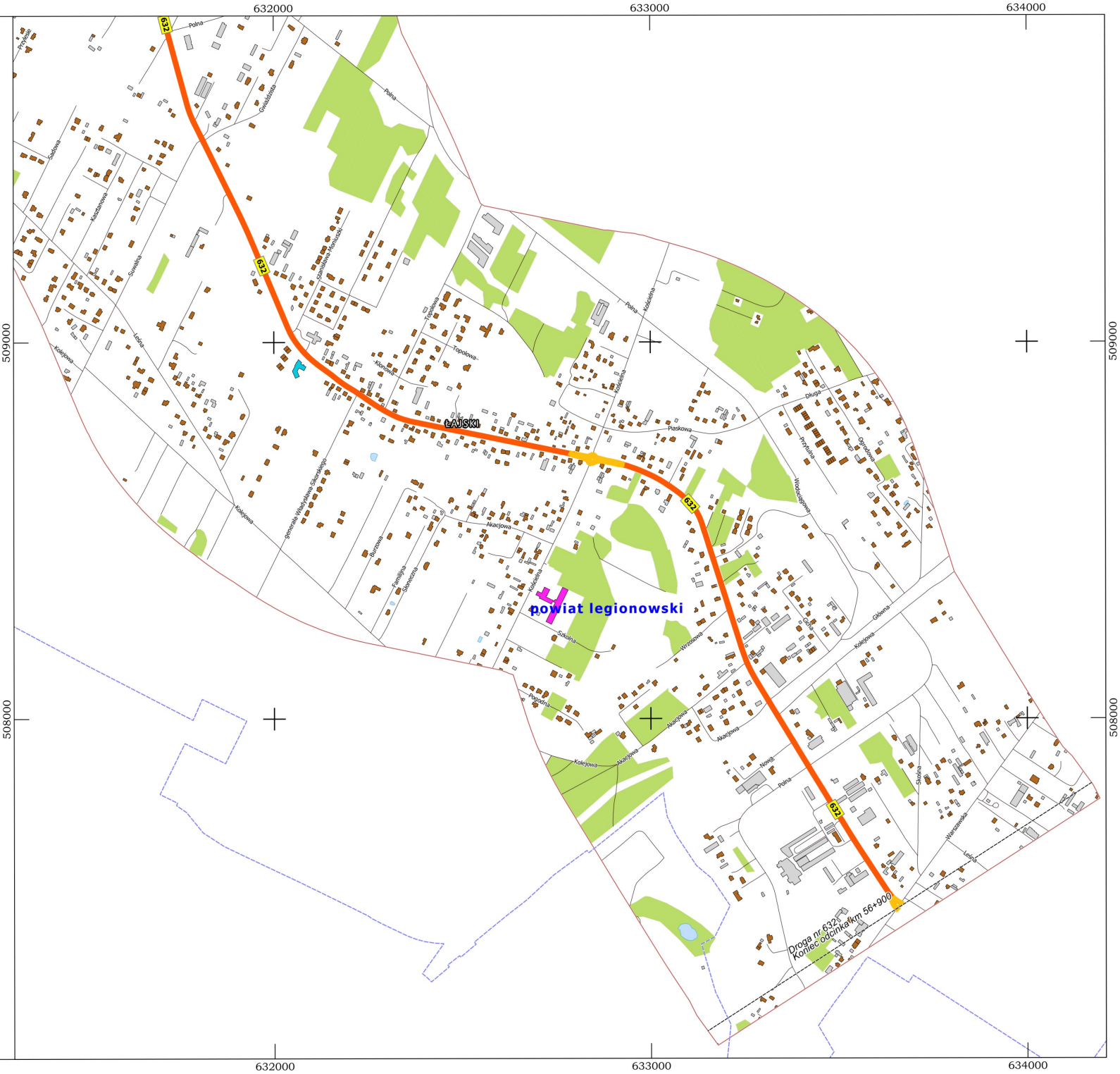

Układ współrzędnych "PL-1992"
Skala 1: 10 000

0 200 400 600 800 m

Zamawiający
Mazowiecki Zarząd Dróg Wojewódzkich
ul. Mazowiecka 14, 00-048 Warszawa

Wykonawca:
LEMITOR Ochrona Środowiska sp. z o.o. sp. k.
ul. Długosza 40, 51-162 Wrocław

Strategiczna mapa hałasu
istniejącego stanu klimatu akustycznego
obszarów położonych w otoczeniu dróg wojewódzkich
województwa mazowieckiego

Mapa emisyjna

Arkusz 45/174

Legenda

- Granice powiatów
- Jednostki ewidencyjne
- Bufor 600 m
- Pozostałe drogi
- Mosty, wiadukty
- Ekrany akustyczne
- Wody
- Tereny zieleni

Budynki

- szpitali, domów opieki społecznej
- szkół, przedszkoli, żłobków
- mieszkalne
- pozostałe

Średnie, dobowe natężenie ruchu:

- < 2500
- 2500 - 4999
- 5000 - 7499
- 7500 - 9999
- 10000 - 14999
- 15000 - 19999
- 20000 - 25999
- ≥ 25000

Układ współrzędnych "PL-1992"
Skala 1: 10 000

0 200 400 600 800 m

Zamawiający
Mazowiecki Zarząd Dróg Wojewódzkich
ul. Mazowiecka 14, 00-048 Warszawa

Wykonawca:
LEMITOR Ochrona Środowiska sp. z o.o. sp. k.
ul. Długosza 40, 51-162 Wrocław



Strategiczna mapa hałasu
istniejącego stanu klimatu akustycznego
obszarów położonych w otoczeniu dróg wojewódzkich
województwa mazowieckiego

Mapa emisyjna

Arkusz 46/174

Legenda

- Granice powiatów
- Jednostki ewidencyjne
- Bufor 600 m
- Pozostałe drogi
- Mosty, wiadukty
- Ekrany akustyczne
- Wody
- Tereny zieleni

Budynki

- szpitali, domów opieki społecznej
- szkół, przedszkoli, żłobków
- mieszkalne
- pozostałe

Średnie, dobowe natężenie ruchu:

- < 2500
- 2500 - 4999
- 5000 - 7499
- 7500 - 9999
- 10000 - 14999
- 15000 - 19999
- 20000 - 25999
- ≥ 25000

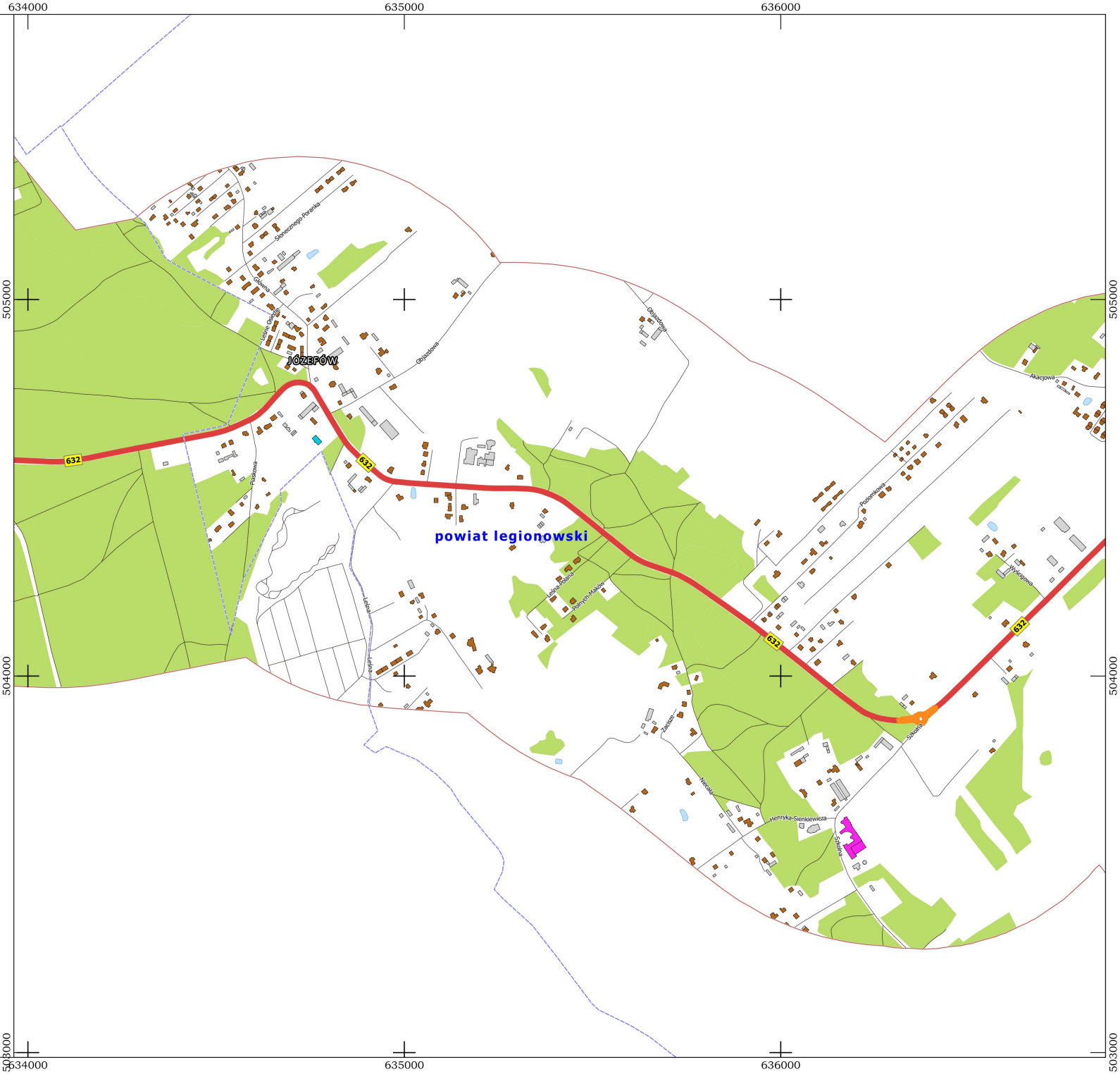

N

Układ współrzędnych "PL-1992"
Skala 1: 10 000

0 200 400 600 800 m

Zamawiający
Mazowiecki Zarząd Dróg Wojewódzkich
ul. Mazowiecka 14, 00-048 Warszawa

Mazowiecki Zarząd Dróg Wojewódzkich w Warszawie

Wykonawca:
LEMITOR Ochrona Środowiska sp. z o.o. sp. k.
ul. Długosza 40, 51-162 Wrocław

lemitor OCHRONA ŚRODOWISKA

Strategiczna mapa hałasu
istniejącego stanu klimatu akustycznego
obszarów położonych w otoczeniu dróg wojewódzkich
województwa mazowieckiego

Mapa emisyjna

Arkusz 47/174

Legenda

- Granice powiatów
- Jednostki ewidencyjne
- Bufor 600 m
- Pozostałe drogi
- Mosty, wiadukty
- Ekrany akustyczne
- Wody
- Tereny zieleni

Budynki

- szpitali, domów opieki społecznej
- szkół, przedszkoli, żłobków
- mieszkalne
- pozostałe

Średnie, dobowe natężenie ruchu:

- < 2500
- 2500 - 4999
- 5000 - 7499
- 7500 - 9999
- 10000 - 14999
- 15000 - 19999
- 20000 - 25999
- ≥ 25000

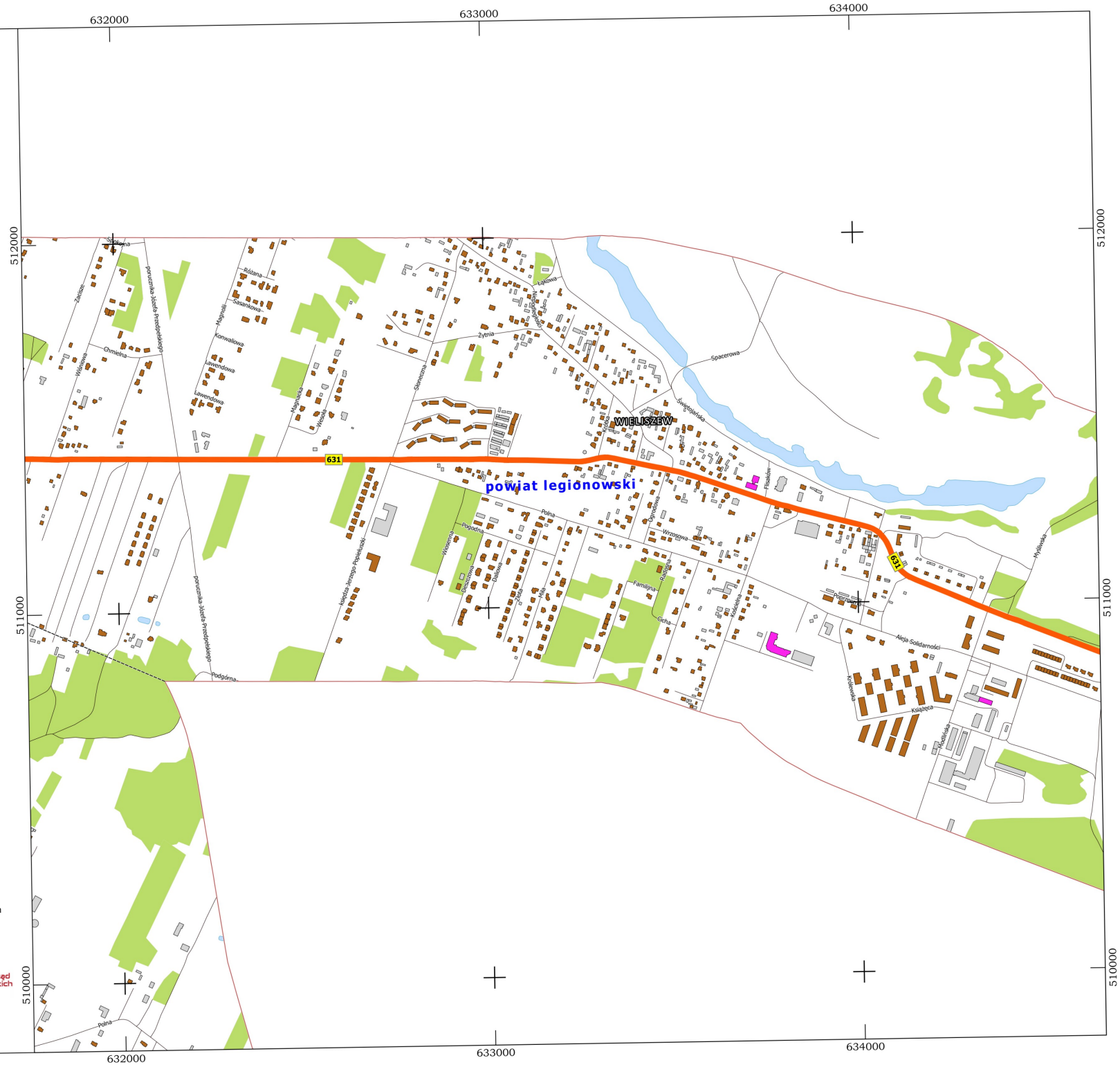

N

Układ współrzędnych "PL-1992"
Skala 1: 10 000

0 200 400 600 800 m

Zamawiający
Mazowiecki Zarząd Dróg Wojewódzkich
ul. Mazowiecka 14, 00-048 Warszawa

Wykonawca:
LEMITOR Ochrona Środowiska sp. z o.o. sp. k.
ul. Długosza 40, 51-162 Wrocław

Strategiczna mapa hałasu
istniejącego stanu klimatu akustycznego
obszarów położonych w otoczeniu dróg wojewódzkich
województwa mazowieckiego

Mapa emisyjna

Arkusz 48/174

Legenda

- Granice powiatów
- Jednostki ewidencyjne
- Bufor 600 m
- Pozostałe drogi
- Mosty, wiadukty
- Ekrany akustyczne
- Wody
- Tereny zieleni

Budynki

- szpitali, domów opieki społecznej
- szkół, przedszkoli, żłobków
- mieszkalne
- pozostałe

Średnie, dobowe natężenie ruchu:

- < 2500
- 2500 - 4999
- 5000 - 7499
- 7500 - 9999
- 10000 - 14999
- 15000 - 19999
- 20000 - 25999
- ≥ 25000

635000 636000 637000

512000 511000 510000

powiat legionowski

Droga nr 631
Koniec odcinka km 22+400

Droga nr 631
Początek odcinka km 22+400

631

Aleja Solidarności

Warszawska

Wyślówka

Układ współrzędnych "PL-1992"
Skala 1: 10 000

0 200 400 600 800 m

Zamawiający
Mazowiecki Zarząd Dróg Wojewódzkich
ul. Mazowiecka 14, 00-048 Warszawa

Wykonawca:
LEMITOR Ochrona Środowiska sp. z o.o. sp. k.
ul. Długosza 40, 51-162 Wrocław

Strategiczna mapa hałasu
istniejącego stanu klimatu akustycznego
obszarów położonych w otoczeniu dróg wojewódzkich
województwa mazowieckiego

Mapa emisyjna

Arkusz 49/174

Legenda

- Granice powiatów
- Jednostki ewidencyjne
- Bufor 600 m
- Pozostałe drogi
- Mosty, wiadukty
- Ekrany akustyczne
- Wody
- Tereny zieleni

Budynki

- szpitali, domów opieki społecznej
- szkół, przedszkoli, żłobków
- mieszkalne
- pozostałe

Średnie, dobowe natężenie ruchu:

- < 2500
- 2500 - 4999
- 5000 - 7499
- 7500 - 9999
- 10000 - 14999
- 15000 - 19999
- 20000 - 25999
- ≥ 25000

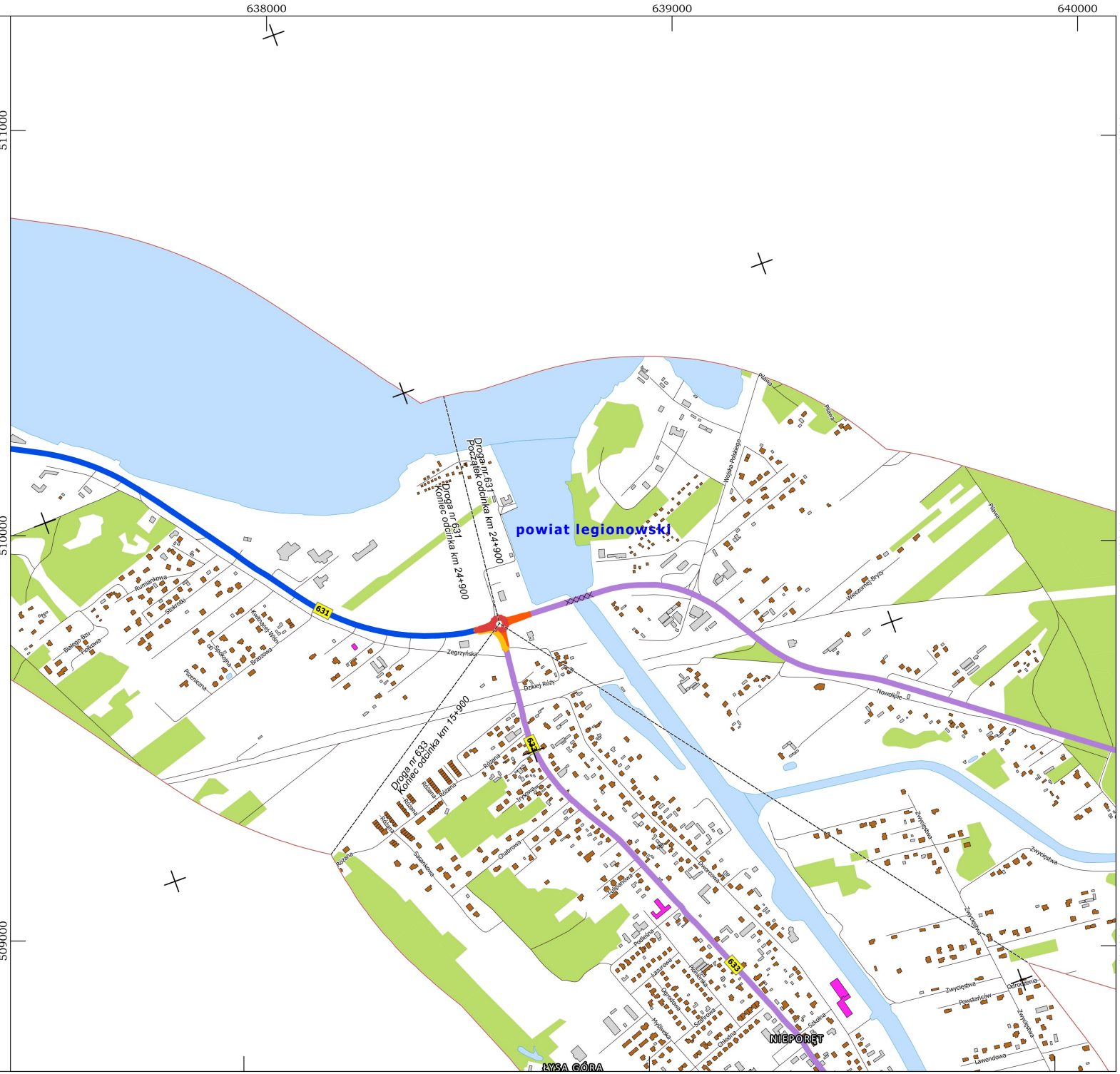

Układ współrzędnych "PL-1992"
Skala 1: 10 000

0 200 400 600 800 m

Zamawiający
Mazowiecki Zarząd Dróg Wojewódzkich
ul. Mazowiecka 14, 00-048 Warszawa

Wykonawca:
LEMITOR Ochrona Środowiska sp. z o.o. sp. k.
ul. Długosza 40, 51-162 Wrocław

Strategiczna mapa hałasu
istniejącego stanu klimatu akustycznego
obszarów położonych w otoczeniu dróg wojewódzkich
województwa mazowieckiego

Mapa emisyjna

Arkusz 50/174

Legenda

- Granice powiatów
- Jednostki ewidencyjne
- Bufor 600 m
- Pozostałe drogi
- Mosty, wiadukty
- Ekrany akustyczne
- Wody
- Tereny zieleni

Budynki

- szpitali, domów opieki społecznej
- szkół, przedszkoli, żłobków
- mieszkalne
- pozostałe

Średnie, dobowe natężenie ruchu:

- < 2500
- 2500 - 4999
- 5000 - 7499
- 7500 - 9999
- 10000 - 14999
- 15000 - 19999
- 20000 - 25999
- ≥ 25000



Układ współrzędnych "PL-1992"
Skala 1: 10 000

0 200 400 600 800 m

Zamawiający
Mazowiecki Zarząd Dróg Wojewódzkich
ul. Mazowiecka 14, 00-048 Warszawa

Wykonawca:
LEMITOR Ochrona Środowiska sp. z o.o. sp. k.
ul. Długosza 40, 51-162 Wrocław

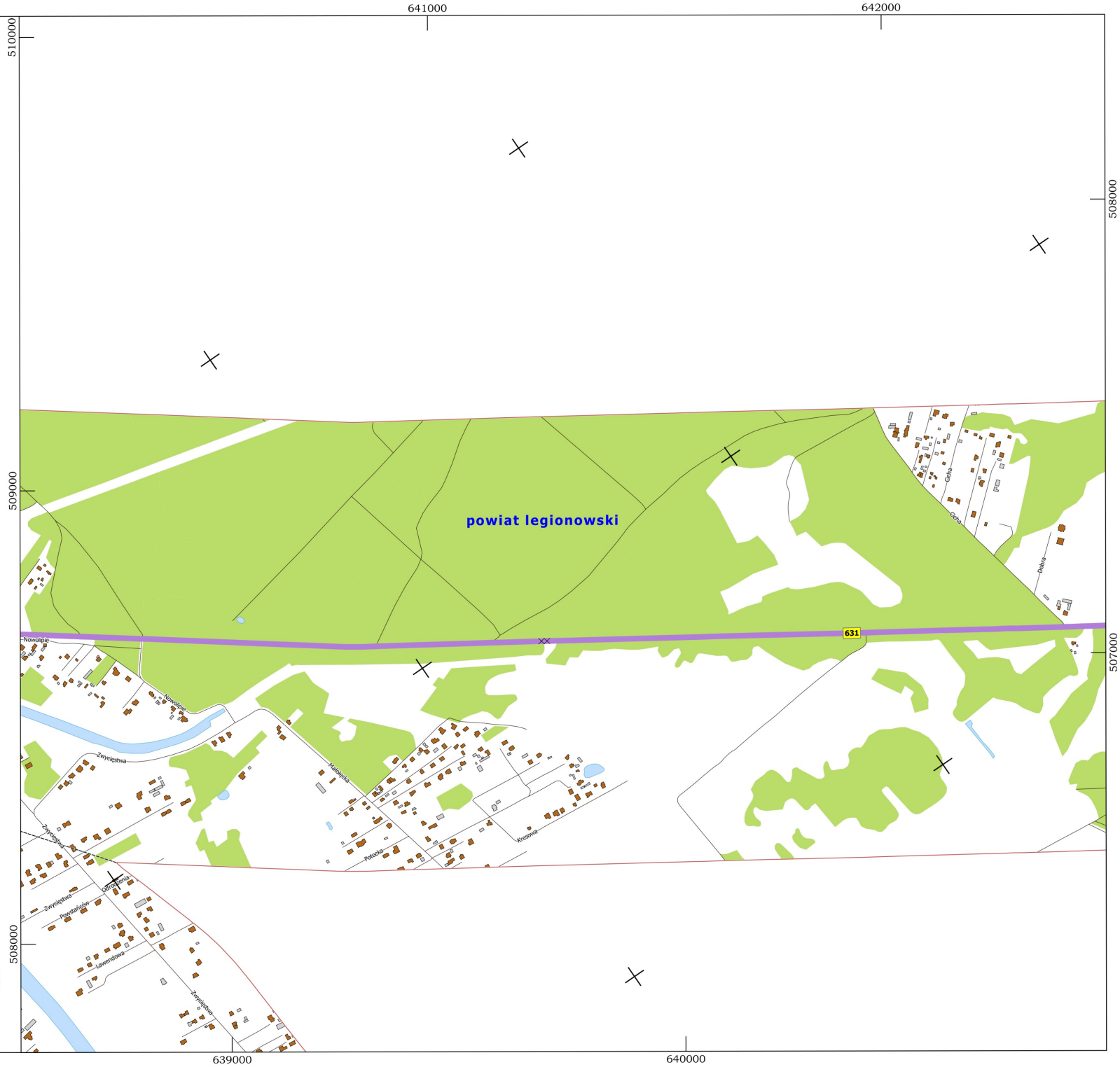

Strategiczna mapa hałasu
istniejącego stanu klimatu akustycznego
obszarów położonych w otoczeniu dróg wojewódzkich
województwa mazowieckiego

Mapa emisyjna

Arkusz 51/174

Legenda

- Granice powiatów
- Jednostki ewidencyjne
- Bufor 600 m
- Pozostałe drogi
- Mosty, wiadukty
- Ekrany akustyczne
- Wody
- Tereny zieleni

Budynki

- szpitali, domów opieki społecznej
- szkół, przedszkoli, żłobków
- mieszkalne
- pozostałe

Średnie, dobowe natężenie ruchu:

- < 2500
- 2500 - 4999
- 5000 - 7499
- 7500 - 9999
- 10000 - 14999
- 15000 - 19999
- 20000 - 25999
- ≥ 25000

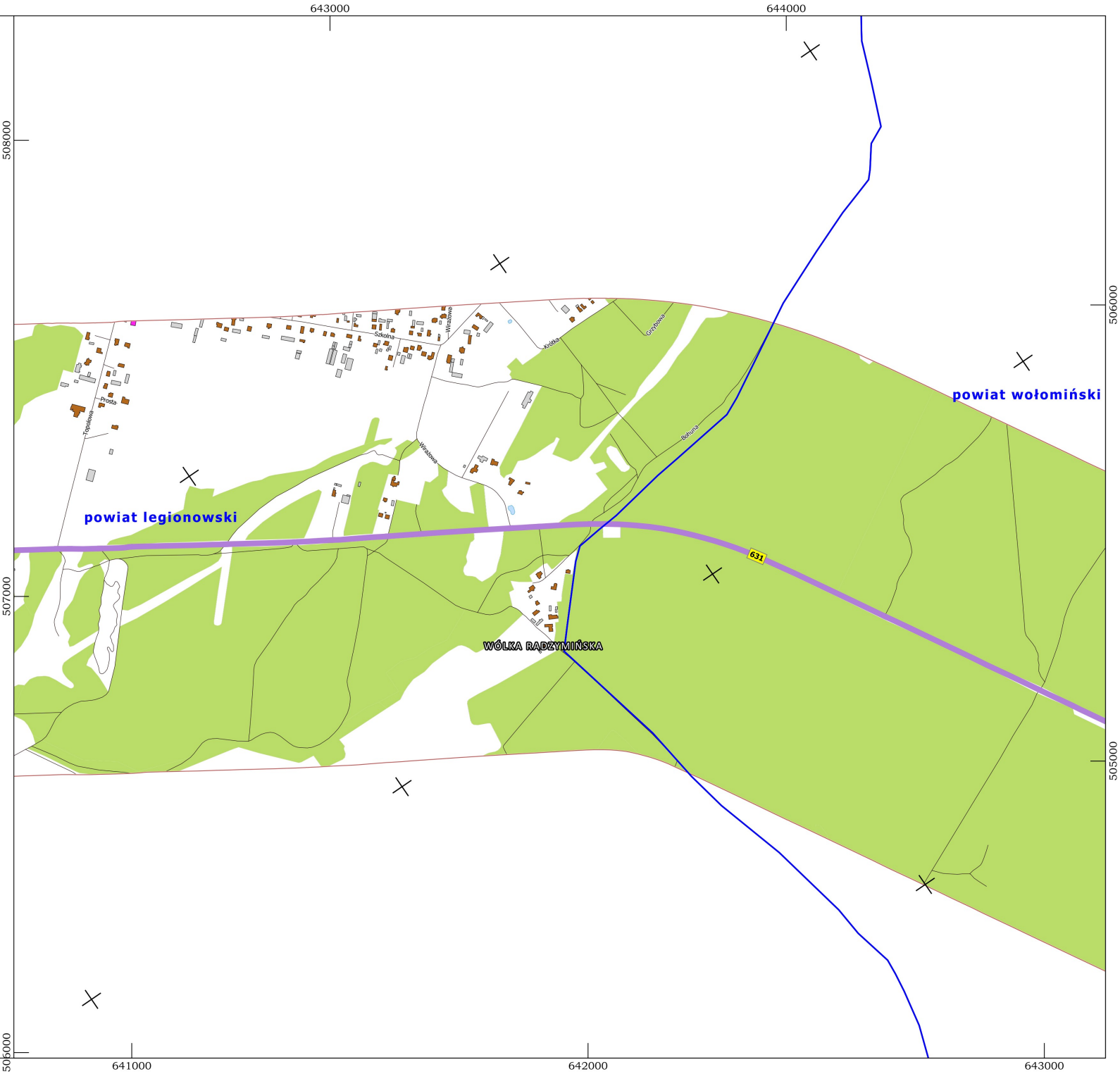

Układ współrzędnych "PL-1992"
Skala 1: 10 000

0 200 400 600 800 m

Zamawiający
Mazowiecki Zarząd Dróg Wojewódzkich
ul. Mazowiecka 14, 00-048 Warszawa

Wykonawca:
LEMITOR Ochrona Środowiska sp. z o.o. sp. k.
ul. Długosza 40, 51-162 Wrocław

Strategiczna mapa hałasu
istniejącego stanu klimatu akustycznego
obszarów położonych w otoczeniu dróg wojewódzkich
województwa mazowieckiego

Mapa emisyjna

Arkusz 52/174

Legenda

- Granice powiatów
- Jednostki ewidencyjne
- Bufor 600 m
- Pozostałe drogi
- Mosty, wiadukty
- Ekrany akustyczne
- Wody
- Tereny zieleni

Budynki

- szpitali, domów opieki społecznej
- szkół, przedszkoli, żłobków
- mieszkalne
- pozostałe

Średnie, dobowe natężenie ruchu:

- < 2500
- 2500 - 4999
- 5000 - 7499
- 7500 - 9999
- 10000 - 14999
- 15000 - 19999
- 20000 - 25999
- ≥ 25000



Układ współrzędnych "PL-1992"
Skala 1: 10 000

0 200 400 600 800 m

Zamawiający
Mazowiecki Zarząd Dróg Wojewódzkich
ul. Mazowiecka 14, 00-048 Warszawa

Wykonawca:
LEMITOR Ochrona Środowiska sp. z o.o. sp. k.
ul. Długosza 40, 51-162 Wrocław

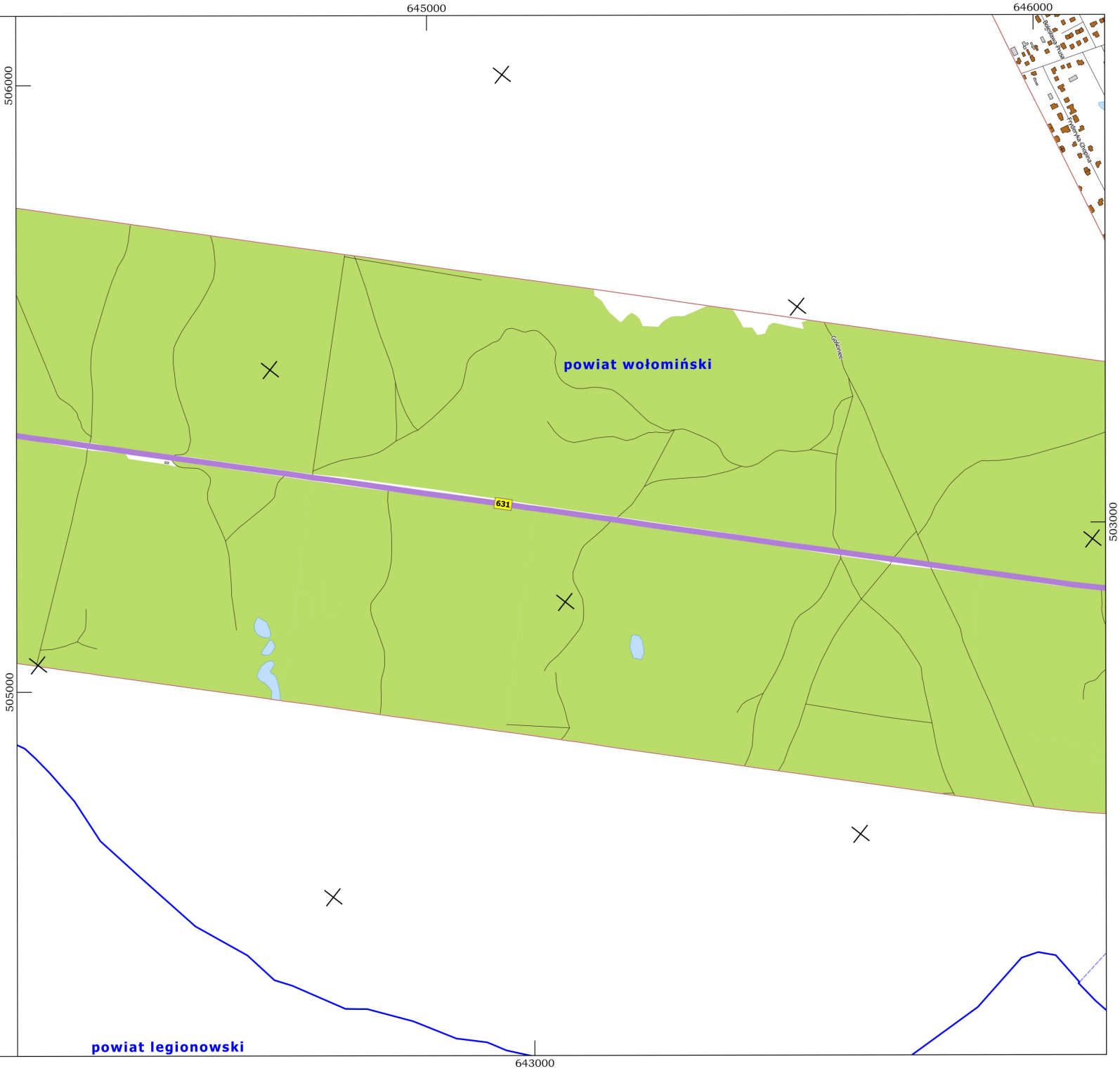

Strategiczna mapa hałasu
istniejącego stanu klimatu akustycznego
obszarów położonych w otoczeniu dróg wojewódzkich
województwa mazowieckiego

Mapa emisyjna

Arkusz 53/174

Legenda

- Granice powiatów
- Jednostki ewidencyjne
- Bufor 600 m
- Pozostałe drogi
- Mosty, wiadukty
- Ekrany akustyczne
- Wody
- Tereny zieleni

Budynki

- szpitali, domów opieki społecznej
- szkół, przedszkoli, żłobków
- mieszkalne
- pozostałe

Średnie, dobowe natężenie ruchu:

- < 2500
- 2500 - 4999
- 5000 - 7499
- 7500 - 9999
- 10000 - 14999
- 15000 - 19999
- 20000 - 25999
- ≥ 25000



N

Układ współrzędnych "PL-1992"
Skala 1: 10 000

0 200 400 600 800 m

Zamawiający
Mazowiecki Zarząd Dróg Wojewódzkich
ul. Mazowiecka 14, 00-048 Warszawa

Mazowiecki Zarząd Dróg Wojewódzkich w Warszawie

Wykonawca:
LEMITOR Ochrona Środowiska sp. z o.o. sp. k.
ul. Długosza 40, 51-162 Wrocław

lemitor OCHRONA ŚRODOWISKA

Strategiczna mapa hałasu
istniejącego stanu klimatu akustycznego
obszarów położonych w otoczeniu dróg wojewódzkich
województwa mazowieckiego

Mapa emisyjna

Arkusz 54/174

Legenda

- Granice powiatów
- Jednostki ewidencyjne
- Bufor 600 m
- Pozostałe drogi
- Mosty, wiadukty
- Ekrany akustyczne
- Wody
- Tereny zieleni

Budynki

- szpitali, domów opieki społecznej
- szkół, przedszkoli, żłobków
- mieszkalne
- pozostałe

Średnie, dobowe natężenie ruchu:

- < 2500
- 2500 - 4999
- 5000 - 7499
- 7500 - 9999
- 10000 - 14999
- 15000 - 19999
- 20000 - 25999
- ≥ 25000



Układ współrzędnych "PL-1992"
Skala 1: 10 000

0 200 400 600 800 m

Zamawiający
Mazowiecki Zarząd Dróg Wojewódzkich
ul. Mazowiecka 14, 00-048 Warszawa

Wykonawca:
LEMITOR Ochrona Środowiska sp. z o.o. sp. k.
ul. Długosza 40, 51-162 Wrocław

Strategiczna mapa hałasu
istniejącego stanu klimatu akustycznego
obszarów położonych w otoczeniu dróg wojewódzkich
województwa mazowieckiego

Mapa emisyjna

Arkusz 55/174

Legenda

- Granice powiatów
- Jednostki ewidencyjne
- Bufor 600 m
- Pozostałe drogi
- Mosty, wiadukty
- Ekrany akustyczne
- Wody
- Tereny zieleni

Budynki

- szpitali, domów opieki społecznej
- szkół, przedszkoli, żłobków
- mieszkalne
- pozostałe

Średnie, dobowe natężenie ruchu:

- < 2500
- 2500 - 4999
- 5000 - 7499
- 7500 - 9999
- 10000 - 14999
- 15000 - 19999
- 20000 - 25999
- ≥ 25000

N

Układ współrzędnych "PL-1992"
Skala 1: 10 000

0 200 400 600 800 m

Zamawiający
Mazowiecki Zarząd Dróg Wojewódzkich
ul. Mazowiecka 14, 00-048 Warszawa

Wykonawca:
LEMITOR Ochrona Środowiska sp. z o.o. sp. k.
ul. Długosza 40, 51-162 Wrocław

645000 646000 647000

497000 496000 495000

Droga nr 631
Koniec odcinka km 40+600

Droga nr 631
Początek odcinka km 40+600

powiat wołomiński

631

Droga nr 634
Koniec odcinka km 24+900

Droga nr 634
Początek odcinka km 21+100

Strategiczna mapa hałasu
istniejącego stanu klimatu akustycznego
obszarów położonych w otoczeniu dróg wojewódzkich
województwa mazowieckiego

Mapa emisyjna

Arkusz 56/174

Legenda

- Granice powiatów
- Jednostki ewidencyjne
- Bufor 600 m
- Pozostałe drogi
- Mosty, wiadukty
- Ekrany akustyczne
- Wody
- Tereny zieleni

Budynki

- szpitali, domów opieki społecznej
- szkół, przedszkoli, żłobków
- mieszkalne
- pozostałe

Średnie, dobowe natężenie ruchu:

- < 2500
- 2500 - 4999
- 5000 - 7499
- 7500 - 9999
- 10000 - 14999
- 15000 - 19999
- 20000 - 25999
- ≥ 25000

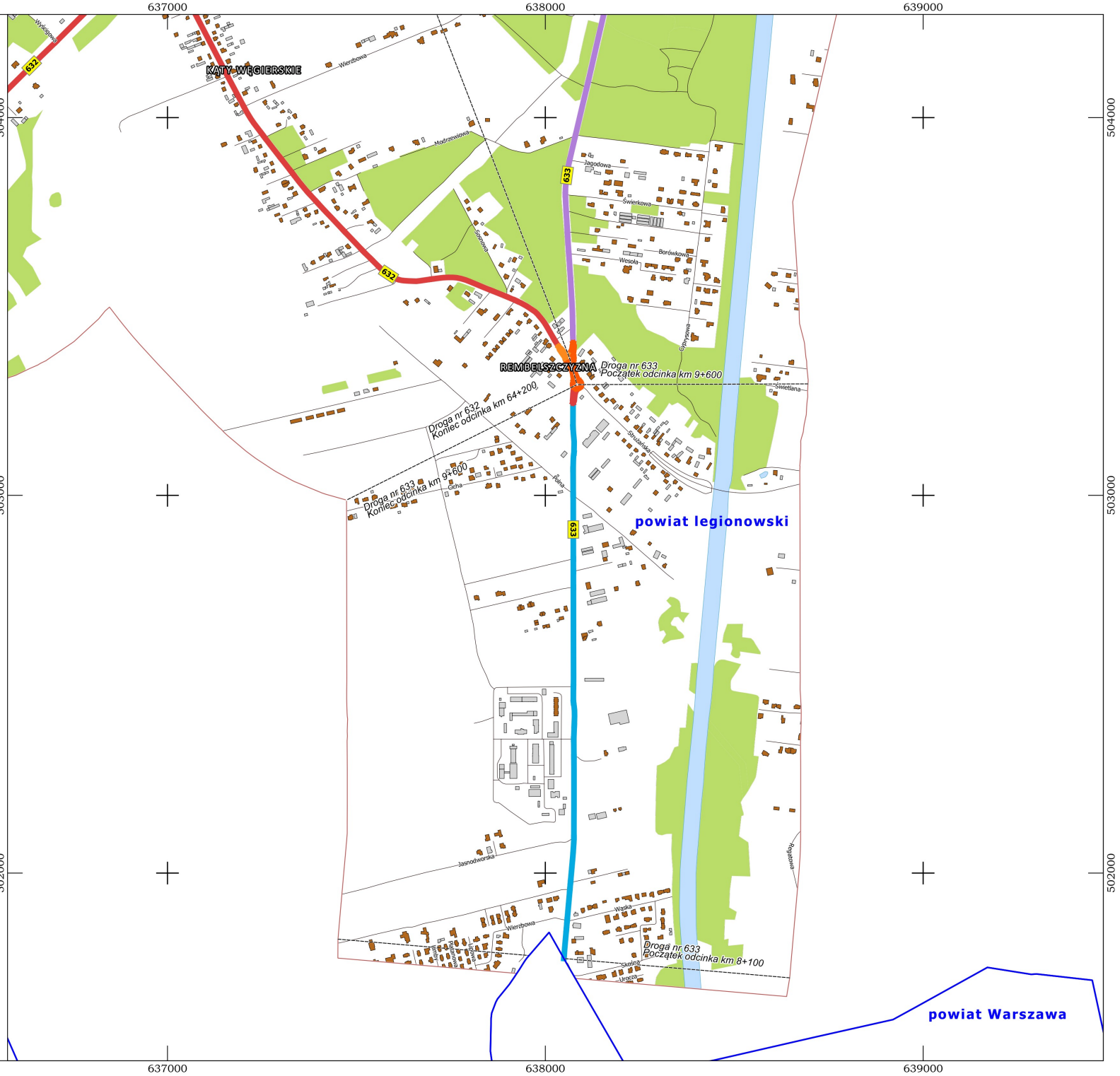

N

Układ współrzędnych "PL-1992"
Skala 1: 10 000

0 200 400 600 800 m

Zamawiający
Mazowiecki Zarząd Dróg Wojewódzkich
ul. Mazowiecka 14, 00-048 Warszawa

Wykonawca:
LEMITOR Ochrona Środowiska sp. z o.o. sp. k.
ul. Długosza 40, 51-162 Wrocław

Strategiczna mapa hałasu
istniejącego stanu klimatu akustycznego
obszarów położonych w otoczeniu dróg wojewódzkich
województwa mazowieckiego

Mapa emisyjna

Arkusz 57/174

Legenda

- Granice powiatów
- Jednostki ewidencyjne
- Bufor 600 m
- Pozostałe drogi
- Mosty, wiadukty
- Ekrany akustyczne
- Wody
- Tereny zieleni

Budynki

- szpitali, domów opieki społecznej
- szkół, przedszkoli, żłobków
- mieszkalne
- pozostałe

Średnie, dobowe natężenie ruchu:

- < 2500
- 2500 - 4999
- 5000 - 7499
- 7500 - 9999
- 10000 - 14999
- 15000 - 19999
- 20000 - 25999
- ≥ 25000



Układ współrzędnych "PL-1992"
Skala 1: 10 000

Zamawiający
Mazowiecki Zarząd Dróg Wojewódzkich
ul. Mazowiecka 14, 00-048 Warszawa

Wykonawca:
LEMITOR Ochrona Środowiska sp. z o.o. sp. k.
ul. Długosza 40, 51-162 Wrocław

Strategiczna mapa hałasu
istniejącego stanu klimatu akustycznego
obszarów położonych w otoczeniu dróg wojewódzkich
województwa mazowieckiego

Mapa emisyjna

Arkusz 58/174

Legenda

- Granice powiatów
- Jednostki ewidencyjne
- Bufor 600 m
- Pozostałe drogi
- Mosty, wiadukty
- Ekrany akustyczne
- Wody
- Tereny zieleni

Budynki

- szpitali, domów opieki społecznej
- szkół, przedszkoli, żłobków
- mieszkalne
- pozostałe

Średnie, dobowe natężenie ruchu:

- < 2500
- 2500 - 4999
- 5000 - 7499
- 7500 - 9999
- 10000 - 14999
- 15000 - 19999
- 20000 - 25999
- ≥ 25000



N

Układ współrzędnych "PL-1992"
Skala 1: 10 000

0 200 400 600 800 m

Zamawiający
Mazowiecki Zarząd Dróg Wojewódzkich
ul. Mazowiecka 14, 00-048 Warszawa

Mazowiecki Zarząd Dróg Wojewódzkich w Warszawie

Wykonawca:
LEMITOR Ochrona Środowiska sp. z o.o. sp. k.
ul. Długosza 40, 51-162 Wrocław

lemitor OCHRONA ŚRODOWISKA

Strategiczna mapa hałasu
istniejącego stanu klimatu akustycznego
obszarów położonych w otoczeniu dróg wojewódzkich
województwa mazowieckiego

Mapa emisyjna

Arkusz 59/174

Legenda

- Granice powiatów
- Jednostki ewidencyjne
- Bufor 600 m
- Pozostałe drogi
- Mosty, wiadukty
- Ekrany akustyczne
- Wody
- Tereny zieleni

Budynki

- szpitali, domów opieki społecznej
- szkół, przedszkoli, żłobków
- mieszkalne
- pozostałe

Średnie, dobowe natężenie ruchu:

- < 2500
- 2500 - 4999
- 5000 - 7499
- 7500 - 9999
- 10000 - 14999
- 15000 - 19999
- 20000 - 25999
- ≥ 25000

645000 646000 647000

505000

504000

CIEMNE

powiat wołomiński

629

Droga nr 631
Koniec odcinka km 35+900

N

Układ współrzędnych "PL-1992"
Skala 1: 10 000

0 200 400 600 800 m

Zamawiający
Mazowiecki Zarząd Dróg Wojewódzkich
ul. Mazowiecka 14, 00-048 Warszawa

Mazowiecki Zarząd Dróg Wojewódzkich w Warszawie

Wykonawca:
LEMITOR Ochrona Środowiska sp. z o.o. sp. k.
ul. Długosza 40, 51-162 Wrocław

lemitor OCHRONA ŚRODOWISKA

Strategiczna mapa hałasu
istniejącego stanu klimatu akustycznego
obszarów położonych w otoczeniu dróg wojewódzkich
województwa mazowieckiego

Mapa emisyjna

Arkusz 60/174

Legenda

- Granice powiatów
- Jednostki ewidencyjne
- Bufor 600 m
- Pozostałe drogi
- Mosty, wiadukty
- Ekrany akustyczne
- Wody
- Tereny zieleni

Budynki

- szpitali, domów opieki społecznej
- szkół, przedszkoli, żłobków
- mieszkalne
- pozostałe

Średnie, dobowe natężenie ruchu:

- < 2500
- 2500 - 4999
- 5000 - 7499
- 7500 - 9999
- 10000 - 14999
- 15000 - 19999
- 20000 - 25999
- ≥ 25000


647000
648000
649000
507000
506000
powiat wołomiński
629
635
Droga nr 629
Koniec odcinka:km 5+800
Droga nr 635
Początek odcinka:km 0+000
CIEMNE
Marszałka Józefa Piłsudskiego
Wólczowa
Wólczowska
Wólczowska
Jutrzenki
Kasztanowa
Jana Pawła II
Generała Władysława Andersa
Kardynała Stefana Wyszyńskiego
Bajkowa
Ułańskiego
Wawrzyna
Topolowa
Kasztelanów
Tulipanowa
Klonowa
Jaśminowa
Kwiatowa
Różanowa
Lipowa
Wrzosowa
Kornikowska
Ogrodowa
Piękna
Zawiszy
Gagarina
Sportowa
Długosza
Jana
Jagiellońska
Jesienna
Jagiellońska
Jesienna
Igliasta
Asarowa
Jana
Tamtejska
Wrzosowa
Wrzosowa
Kwiatowa
Kwiatowa
Jana
Jana
Jana

Strategiczna mapa hałasu
istniejącego stanu klimatu akustycznego
obszarów położonych w otoczeniu dróg wojewódzkich
województwa mazowieckiego

Mapa emisyjna

Arkusz 61/174

Legenda

- Granice powiatów
- Jednostki ewidencyjne
- Bufor 600 m
- Pozostałe drogi
- Mosty, wiadukty
- Ekrany akustyczne
- Wody
- Tereny zieleni

Budynki

- szpitali, domów opieki społecznej
- szkół, przedszkoli, żłobków
- mieszkalne
- pozostałe

Średnie, dobowe natężenie ruchu:

- < 2500
- 2500 - 4999
- 5000 - 7499
- 7500 - 9999
- 10000 - 14999
- 15000 - 19999
- 20000 - 25999
- ≥ 25000

649000 650000 651000

506000

505000

powiat wołomiński

CIEMNE

629

635

Droga nr 629
Koniec odcinka km 6+600

Droga nr 635
Początek odcinka km 0+000

Układ współrzędnych "PL-1992"
Skala 1: 10 000

0 200 400 600 800 m

N

Zamawiający
Mazowiecki Zarząd Dróg Wojewódzkich
ul. Mazowiecka 14, 00-048 Warszawa

Wykonawca:
LEMITOR Ochrona Środowiska sp. z o.o. sp. k.
ul. Długosza 40, 51-162 Wrocław

Strategiczna mapa hałasu
istniejącego stanu klimatu akustycznego
obszarów położonych w otoczeniu dróg wojewódzkich
województwa mazowieckiego

Mapa emisyjna

Arkusz 62/174

Legenda

- Granice powiatów
- Jednostki ewidencyjne
- Bufor 600 m
- Pozostałe drogi
- Mosty, wiadukty
- Ekrany akustyczne
- Wody
- Tereny zieleni

Budynki

- szpitali, domów opieki społecznej
- szkół, przedszkoli, żłobków
- mieszkalne
- pozostałe

Średnie, dobowe natężenie ruchu:

- < 2500
- 2500 - 4999
- 5000 - 7499
- 7500 - 9999
- 10000 - 14999
- 15000 - 19999
- 20000 - 25999
- ≥ 25000

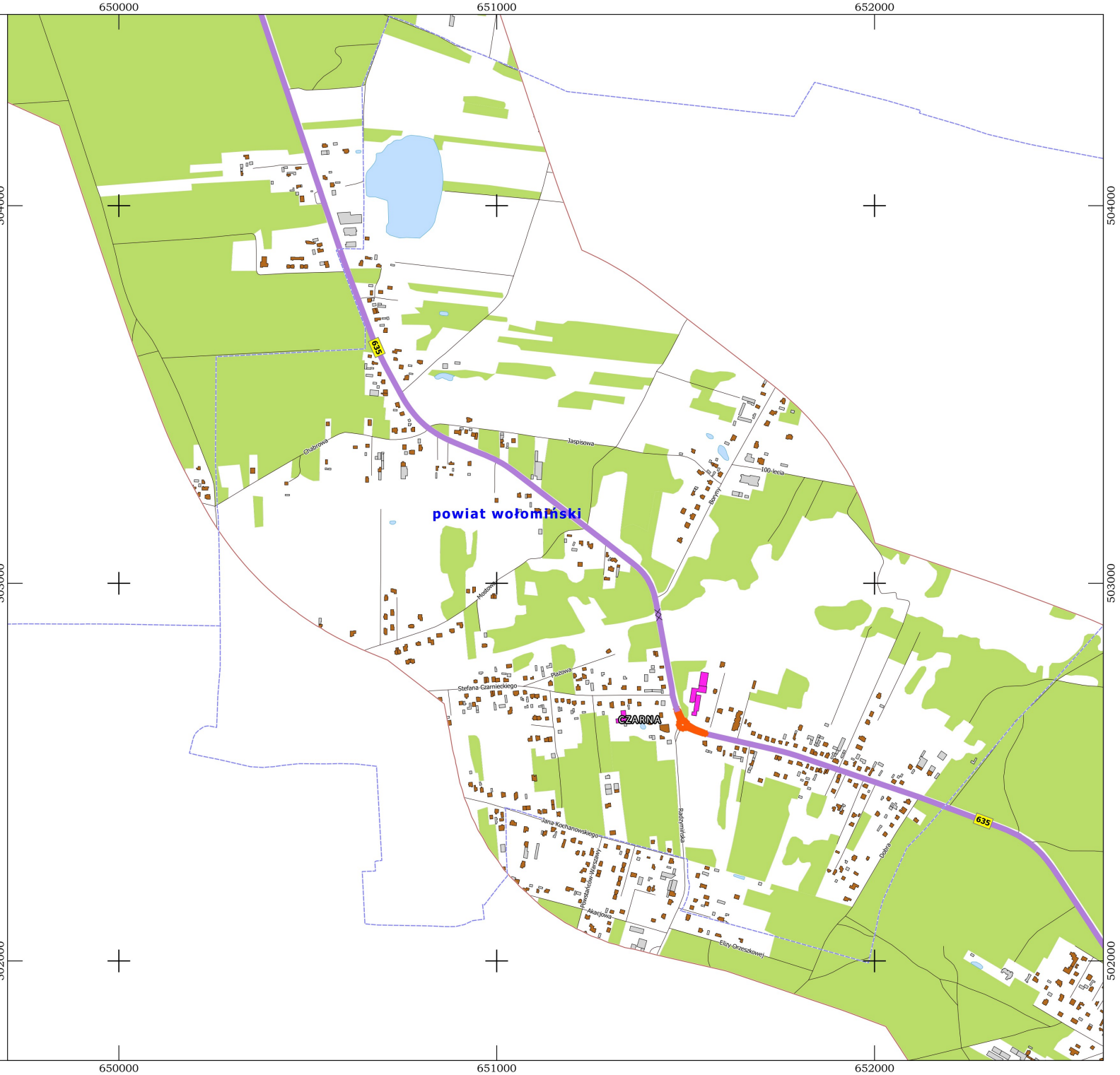

N

Układ współrzędnych "PL-1992"
Skala 1: 10 000

0 200 400 600 800 m

Zamawiający
Mazowiecki Zarząd Dróg Wojewódzkich
ul. Mazowiecka 14, 00-048 Warszawa

Mazowiecki Zarząd Dróg Wojewódzkich w Warszawie

Wykonawca:
LEMITOR Ochrona Środowiska sp. z o.o. sp. k.
ul. Długosza 40, 51-162 Wrocław

lemitor OCHRONA ŚRODOWISKA

Strategiczna mapa hałasu
istniejącego stanu klimatu akustycznego
obszarów położonych w otoczeniu dróg wojewódzkich
województwa mazowieckiego

Mapa emisyjna

Arkusz 63/174

Legenda

- Granice powiatów
- Jednostki ewidencyjne
- Bufor 600 m
- Pozostałe drogi
- Mosty, wiadukty
- Ekrany akustyczne
- Wody
- Tereny zieleni

Budynki

- szpitali, domów opieki społecznej
- szkół, przedszkoli, żłobków
- mieszkalne
- pozostałe

Średnie, dobowe natężenie ruchu:

- < 2500
- 2500 - 4999
- 5000 - 7499
- 7500 - 9999
- 10000 - 14999
- 15000 - 19999
- 20000 - 25999
- ≥ 25000

652000 653000 654000

503000 502000 501000

powiat wołomiński

635 634

NOWE LIPINY

Droga nr 635 Koniec odcinka km 0+700

Droga nr 634 Koniec odcinka km 32+800

Droga nr 634 Początek odcinka km 32+800

N

Układ współrzędnych "PL-1992"
Skala 1: 10 000

0 200 400 600 800 m

Zamawiający
Mazowiecki Zarząd Dróg Wojewódzkich
ul. Mazowiecka 14, 00-048 Warszawa

Mazowiecki Zarząd Dróg Wojewódzkich w Warszawie

Wykonawca:
LEMITOR Ochrona Środowiska sp. z o.o. sp. k.
ul. Długosza 40, 51-162 Wrocław

lemitor OCHRONA ŚRODOWISKA

Strategiczna mapa hałasu
istniejącego stanu klimatu akustycznego
obszarów położonych w otoczeniu dróg wojewódzkich
województwa mazowieckiego

Mapa emisyjna

Arkusz 64/174

Legenda

- Granice powiatów
- Jednostki ewidencyjne
- Bufor 600 m
- Pozostałe drogi
- Mosty, wiadukty
- Ekrany akustyczne
- Wody
- Tereny zieleni

Budynki

- szpitali, domów opieki społecznej
- szkół, przedszkoli, żłobków
- mieszkalne
- pozostałe

Średnie, dobowe natężenie ruchu:

- < 2500
- 2500 - 4999
- 5000 - 7499
- 7500 - 9999
- 10000 - 14999
- 15000 - 19999
- 20000 - 25999
- ≥ 25000

Układ współrzędnych "PL-1992"
Skala 1: 10 000

0 200 400 600 800 m

Zamawiający
Mazowiecki Zarząd Dróg Wojewódzkich
ul. Mazowiecka 14, 00-048 Warszawa

Wykonawca:
LEMITOR Ochrona Środowiska sp. z o.o. sp. k.
ul. Długosza 40, 51-162 Wrocław

643000 644000 645000 646000
494000 493000 492000 495000

powiat wołomiński
powiat Warszawa
ZĄBKI
634
631
Droga nr 634
Początek odcinka km 18+106
Droga nr 631
Koniec odcinka km 43+600
Droga nr 634
Koniec odcinka km 21+100

Strategiczna mapa hałasu
istniejącego stanu klimatu akustycznego
obszarów położonych w otoczeniu dróg wojewódzkich
województwa mazowieckiego

Mapa emisyjna

Arkusz 65/174

Legenda

- Granice powiatów
- Jednostki ewidencyjne
- Bufor 600 m
- Pozostałe drogi
- Mosty, wiadukty
- Ekrany akustyczne
- Wody
- Tereny zieleni

Budynki

- szpitali, domów opieki społecznej
- szkół, przedszkoli, żłobków
- mieszkalne
- pozostałe

Średnie, dobowe natężenie ruchu:

- < 2500
- 2500 - 4999
- 5000 - 7499
- 7500 - 9999
- 10000 - 14999
- 15000 - 19999
- 20000 - 25999
- ≥ 25000

Układ współrzędnych "PL-1992"
Skala 1: 10 000

0 200 400 600 800 m

Zamawiający
Mazowiecki Zarząd Dróg Wojewódzkich
ul. Mazowiecka 14, 00-048 Warszawa

Wykonawca:
LEMITOR Ochrona Środowiska sp. z o.o. sp. k.
ul. Długosza 40, 51-162 Wrocław

644000 645000 646000 647000
494000 495000 493000 492000

powiat wołomiński
powiat Warszawa

Droga nr 631
Koniec odcinka km 43+600

Droga nr 634
Początek odcinka km 21+100

Droga nr 634
Koniec odcinka km 21+100

Droga nr 631
Początek odcinka km 43+600

Droga nr 631
Koniec odcinka km 45+400

634 631

Strategiczna mapa hałasu
istniejącego stanu klimatu akustycznego
obszarów położonych w otoczeniu dróg wojewódzkich
województwa mazowieckiego

Mapa emisyjna

Arkusz 66/174

Legenda

- Granice powiatów
- Jednostki ewidencyjne
- Bufor 600 m
- Pozostałe drogi
- Mosty, wiadukty
- Ekrany akustyczne
- Wody
- Tereny zieleni

Budynki

- szpitali, domów opieki społecznej
- szkół, przedszkoli, żłobków
- mieszkalne
- pozostałe

Średnie, dobowe natężenie ruchu:

- < 2500
- 2500 - 4999
- 5000 - 7499
- 7500 - 9999
- 10000 - 14999
- 15000 - 19999
- 20000 - 25999
- ≥ 25000



Układ współrzędnych "PL-1992"
Skala 1: 10 000

0 200 400 600 800 m

Zamawiający
Mazowiecki Zarząd Dróg Wojewódzkich
ul. Mazowiecka 14, 00-048 Warszawa

Wykonawca:
LEMITOR Ochrona Środowiska sp. z o.o. sp. k.
ul. Długosza 40, 51-162 Wrocław

Strategiczna mapa hałasu
istniejącego stanu klimatu akustycznego
obszarów położonych w otoczeniu dróg wojewódzkich
województwa mazowieckiego

Mapa emisyjna

Arkusz 67/174

Legenda

- Granice powiatów
- Jednostki ewidencyjne
- Bufor 600 m
- Pozostałe drogi
- Mosty, wiadukty
- Ekrany akustyczne
- Wody
- Tereny zieleni

Budynki

- szpitali, domów opieki społecznej
- szkół, przedszkoli, żłobków
- mieszkalne
- pozostałe

Średnie, dobowe natężenie ruchu:

- < 2500
- 2500 - 4999
- 5000 - 7499
- 7500 - 9999
- 10000 - 14999
- 15000 - 19999
- 20000 - 25999
- ≥ 25000

649000 650000 499000 498000 497000 496000 650000 651000 652000

powiat wołomiński

634

TURÓW

Układ współrzędnych "PL-1992"
Skala 1: 10 000

0 200 400 600 800 m

Zamawiający
Mazowiecki Zarząd Dróg Wojewódzkich
ul. Mazowiecka 14, 00-048 Warszawa

Mazowiecki Zarząd Dróg Wojewódzkich w Warszawie

Wykonawca:
LEMITOR Ochrona Środowiska sp. z o.o. sp. k.
ul. Długosza 40, 51-162 Wrocław

lemitor OCHRONA ŚRODOWISKA

Strategiczna mapa hałasu
istniejącego stanu klimatu akustycznego
obszarów położonych w otoczeniu dróg wojewódzkich
województwa mazowieckiego

Mapa emisyjna

Arkusz 68/174

Legenda

- Granice powiatów
- Jednostki ewidencyjne
- Bufor 600 m
- Pozostałe drogi
- Mosty, wiadukty
- Ekrany akustyczne
- Wody
- Tereny zieleni

Budynki

- szpitali, domów opieki społecznej
- szkół, przedszkoli, żłobków
- mieszkalne
- pozostałe

Średnie, dobowe natężenie ruchu:

- < 2500
- 2500 - 4999
- 5000 - 7499
- 7500 - 9999
- 10000 - 14999
- 15000 - 19999
- 20000 - 25999
- ≥ 25000

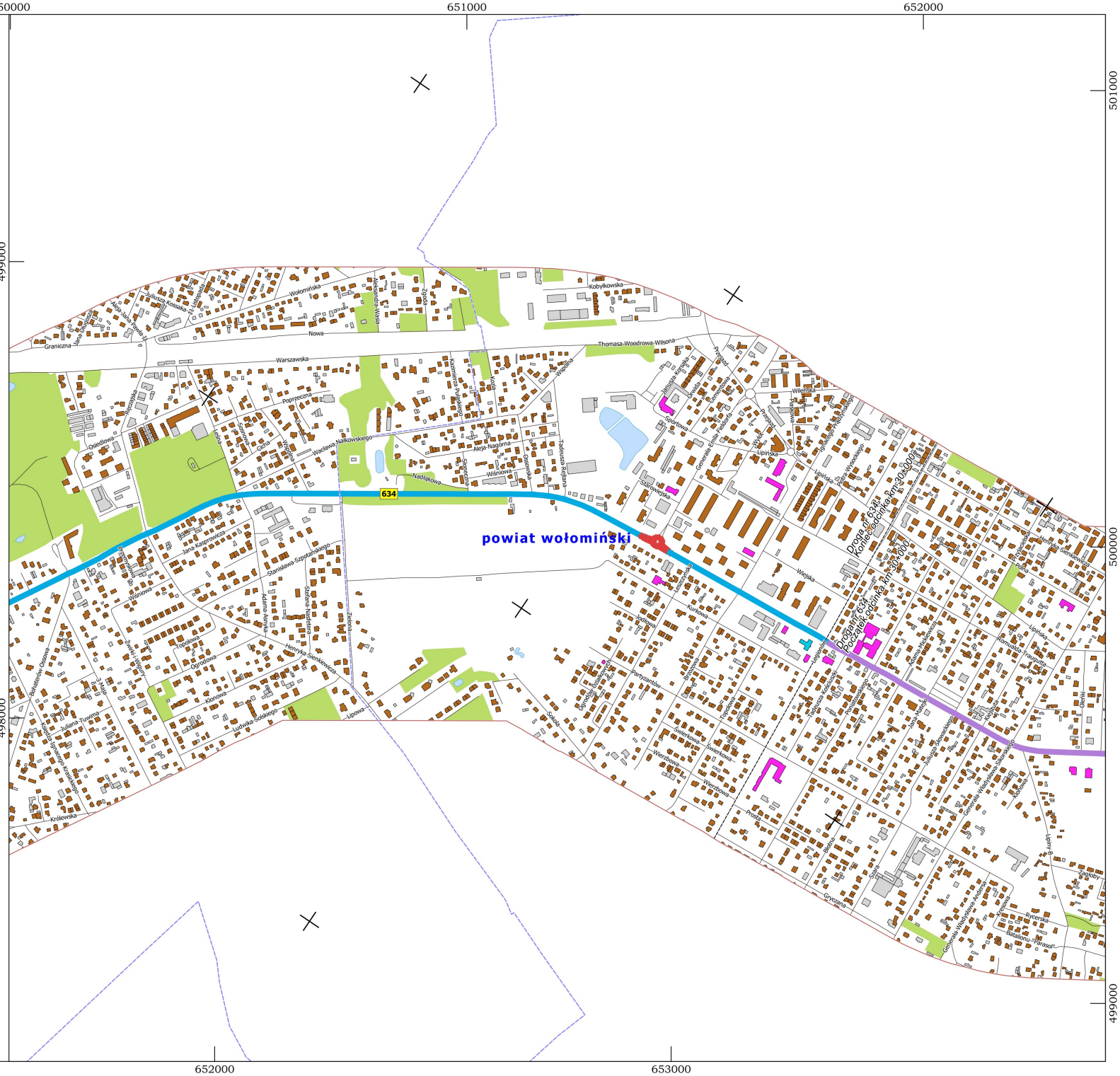

Układ współrzędnych "PL-1992"
Skala 1: 10 000

0 200 400 600 800 m

Zamawiający
Mazowiecki Zarząd Dróg Wojewódzkich
ul. Mazowiecka 14, 00-048 Warszawa

Mazowiecki Zarząd Dróg Wojewódzkich w Warszawie

Wykonawca:
LEMITOR Ochrona Środowiska sp. z o.o. sp. k.
ul. Długosza 40, 51-162 Wrocław

lemitor OCHRONA ŚRODOWISKA

Strategiczna mapa hałasu
istniejącego stanu klimatu akustycznego
obszarów położonych w otoczeniu dróg wojewódzkich
województwa mazowieckiego

Mapa emisyjna

Arkusz 69/174

Legenda

- Granice powiatów
- Jednostki ewidencyjne
- Bufor 600 m
- Pozostałe drogi
- Mosty, wiadukty
- Ekrany akustyczne
- Wody
- Tereny zieleni

Budynki

- szpitali, domów opieki społecznej
- szkół, przedszkoli, żłobków
- mieszkalne
- pozostałe

Średnie, dobowe natężenie ruchu:

- < 2500
- 2500 - 4999
- 5000 - 7499
- 7500 - 9999
- 10000 - 14999
- 15000 - 19999
- 20000 - 25999
- ≥ 25000

Układ współrzędnych "PL-1992"
Skala 1: 10 000

0 200 400 600 800 m

Zamawiający
Mazowiecki Zarząd Dróg Wojewódzkich
ul. Mazowiecka 14, 00-048 Warszawa

Wykonawca:
LEMITOR Ochrona Środowiska sp. z o.o. sp. k.
ul. Długosza 40, 51-162 Wrocław

653000 654000 655000 656000
501000 500000 499000 502000 501000

635 634 634

Droga nr 635 Koniec odcinka km 0+700
Droga nr 634 Koniec odcinka km 32+800
Droga nr 634 Początek odcinka km 32+800

NOWE LIPINY
STARE LIPINY
powiat wołomiński

Strategiczna mapa hałasu
istniejącego stanu klimatu akustycznego
obszarów położonych w otoczeniu dróg wojewódzkich
województwa mazowieckiego

Mapa emisyjna

Arkusz 70/174

Legenda

- Granice powiatów
- Jednostki ewidencyjne
- Bufor 600 m
- Pozostałe drogi
- Mosty, wiadukty
- Ekrany akustyczne
- Wody
- Tereny zieleni

Budynki

- szpitali, domów opieki społecznej
- szkół, przedszkoli, żłobków
- mieszkalne
- pozostałe

Średnie, dobowe natężenie ruchu:

- < 2500
- 2500 - 4999
- 5000 - 7499
- 7500 - 9999
- 10000 - 14999
- 15000 - 19999
- 20000 - 25999
- ≥ 25000

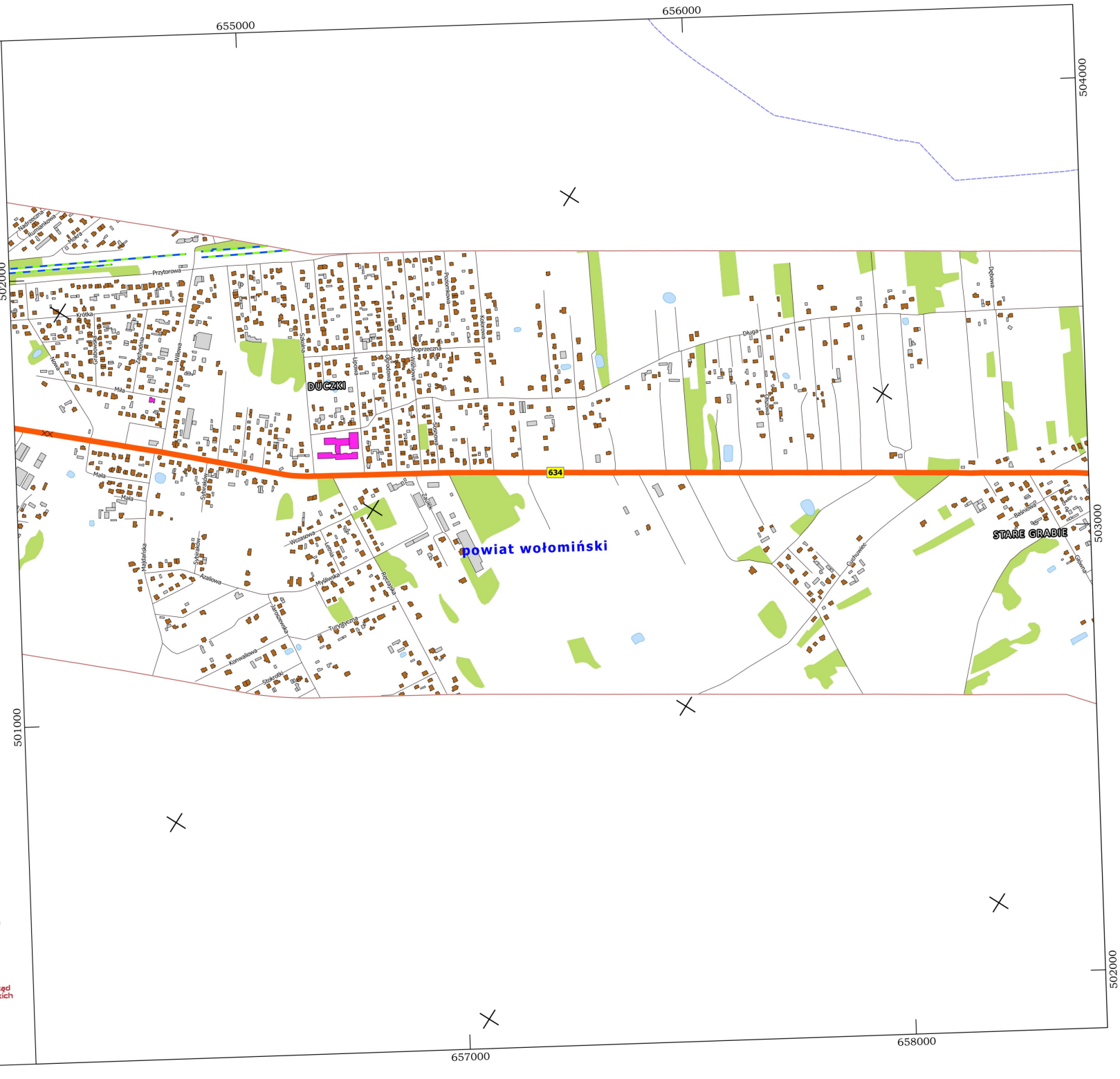

Układ współrzędnych "PL-1992"
Skala 1: 10 000

0 200 400 600 800 m

Zamawiający
Mazowiecki Zarząd Dróg Wojewódzkich
ul. Mazowiecka 14, 00-048 Warszawa

Wykonawca:
LEMITOR Ochrona Środowiska sp. z o.o. sp. k.
ul. Długosza 40, 51-162 Wrocław

Strategiczna mapa hałasu
istniejącego stanu klimatu akustycznego
obszarów położonych w otoczeniu dróg wojewódzkich
województwa mazowieckiego

Mapa emisyjna

Arkusz 71/174

Legenda

- Granice powiatów
- Jednostki ewidencyjne
- Bufor 600 m
- Pozostałe drogi
- Mosty, wiadukty
- Ekrany akustyczne
- Wody
- Tereny zieleni

Budynki

- szpitali, domów opieki społecznej
- szkół, przedszkoli, żłobków
- mieszkalne
- pozostałe

Średnie, dobowe natężenie ruchu:

- < 2500
- 2500 - 4999
- 5000 - 7499
- 7500 - 9999
- 10000 - 14999
- 15000 - 19999
- 20000 - 25999
- ≥ 25000

Układ współrzędnych "PL-1992"
Skala 1: 10 000

0 200 400 600 800 m

Zamawiający
Mazowiecki Zarząd Dróg Wojewódzkich
ul. Mazowiecka 14, 00-048 Warszawa

Wykonawca:
LEMITOR Ochrona Środowiska sp. z o.o. sp. k.
ul. Długosza 40, 51-162 Wrocław

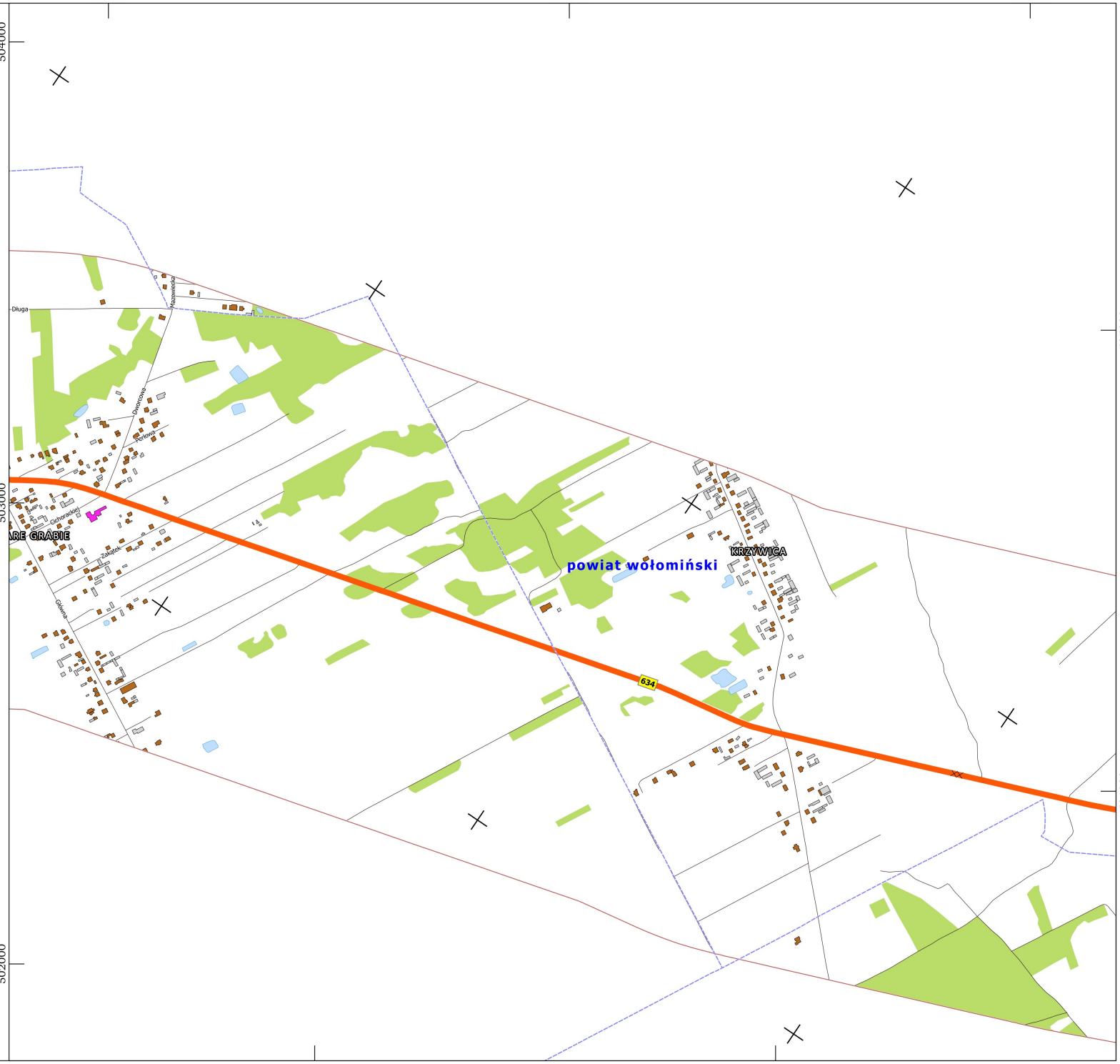

Strategiczna mapa hałasu
istniejącego stanu klimatu akustycznego
obszarów położonych w otoczeniu dróg wojewódzkich
województwa mazowieckiego

Mapa emisyjna

Arkusz 72/174

Legenda

- Granice powiatów
- Jednostki ewidencyjne
- Bufor 600 m
- Pozostałe drogi
- Mosty, wiadukty
- Ekrany akustyczne
- Wody
- Tereny zieleni

Budynki

- szpitali, domów opieki społecznej
- szkół, przedszkoli, żłobków
- mieszkalne
- pozostałe

Średnie, dobowe natężenie ruchu:

- < 2500
- 2500 - 4999
- 5000 - 7499
- 7500 - 9999
- 10000 - 14999
- 15000 - 19999
- 20000 - 25999
- ≥ 25000

660000 661000 506000 505000 504000 503000 662000 663000

LIPKA

powiat wołomiński

634

Układ współrzędnych "PL-1992"
Skala 1: 10 000

0 200 400 600 800 m

Zamawiający
Mazowiecki Zarząd Dróg Wojewódzkich
ul. Mazowiecka 14, 00-048 Warszawa

Wykonawca:
LEMITOR Ochrona Środowiska sp. z o.o. sp. k.
ul. Długosza 40, 51-162 Wrocław

Strategiczna mapa hałasu
istniejącego stanu klimatu akustycznego
obszarów położonych w otoczeniu dróg wojewódzkich
województwa mazowieckiego

Mapa emisyjna

Arkusz 73/174

Legenda

- Granice powiatów
- Jednostki ewidencyjne
- Bufor 600 m
- Pozostałe drogi
- Mosty, wiadukty
- Ekrany akustyczne
- Wody
- Tereny zieleni

Budynki

- szpitali, domów opieki społecznej
- szkół, przedszkoli, żłobków
- mieszkalne
- pozostałe

Średnie, dobowe natężenie ruchu:

- < 2500
- 2500 - 4999
- 5000 - 7499
- 7500 - 9999
- 10000 - 14999
- 15000 - 19999
- 20000 - 25999
- ≥ 25000



Układ współrzędnych "PL-1992"
Skala 1: 10 000

0 200 400 600 800 m

Zamawiający
Mazowiecki Zarząd Dróg Wojewódzkich
ul. Mazowiecka 14, 00-048 Warszawa

Wykonawca:
LEMITOR Ochrona Środowiska sp. z o.o. sp. k.
ul. Długosza 40, 51-162 Wrocław

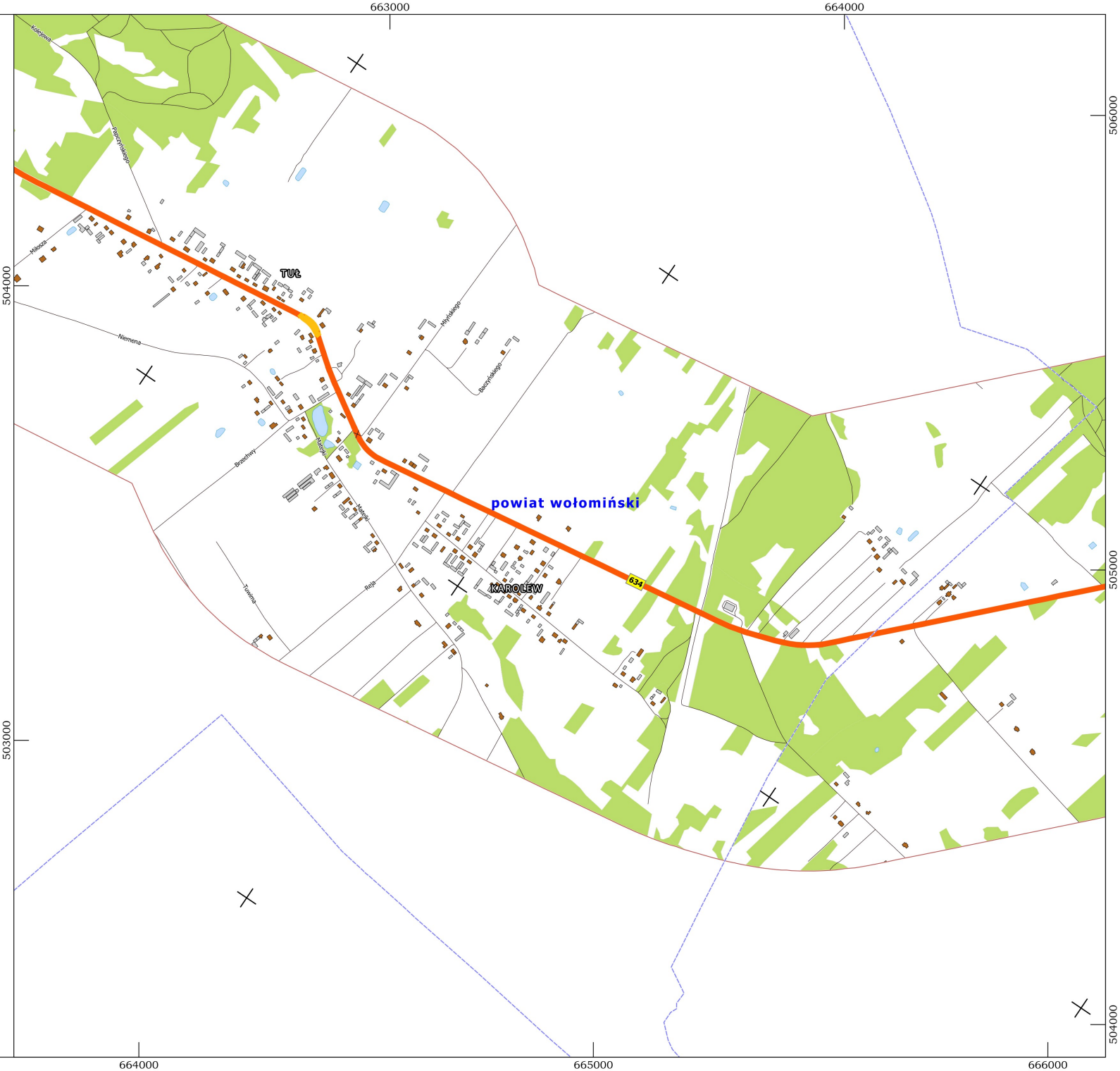

Strategiczna mapa hałasu
istniejącego stanu klimatu akustycznego
obszarów położonych w otoczeniu dróg wojewódzkich
województwa mazowieckiego

Mapa emisyjna

Arkusz 74/174

Legenda

- Granice powiatów
- Jednostki ewidencyjne
- Bufor 600 m
- Pozostałe drogi
- Mosty, wiadukty
- Ekrany akustyczne
- Wody
- Tereny zieleni

Budynki

- szpitali, domów opieki społecznej
- szkół, przedszkoli, żłobków
- mieszkalne
- pozostałe

Średnie, dobowe natężenie ruchu:

- < 2500
- 2500 - 4999
- 5000 - 7499
- 7500 - 9999
- 10000 - 14999
- 15000 - 19999
- 20000 - 25999
- ≥ 25000



Układ współrzędnych "PL-1992"
Skala 1: 10 000

0 200 400 600 800 m

Zamawiający
Mazowiecki Zarząd Dróg Wojewódzkich
ul. Mazowiecka 14, 00-048 Warszawa

Wykonawca:
LEMITOR Ochrona Środowiska sp. z o.o. sp. k.
ul. Długosza 40, 51-162 Wrocław

Strategiczna mapa hałasu
istniejącego stanu klimatu akustycznego
obszarów położonych w otoczeniu dróg wojewódzkich
województwa mazowieckiego

Mapa emisyjna

Arkusz 75/174

Legenda

- Granice powiatów
- Jednostki ewidencyjne
- Bufor 600 m
- Pozostałe drogi
- Mosty, wiadukty
- Ekrany akustyczne
- Wody
- Tereny zieleni

Budynki

- szpitali, domów opieki społecznej
- szkół, przedszkoli, żłobków
- mieszkalne
- pozostałe

Średnie, dobowe natężenie ruchu:

- < 2500
- 2500 - 4999
- 5000 - 7499
- 7500 - 9999
- 10000 - 14999
- 15000 - 19999
- 20000 - 25999
- ≥ 25000

Układ współrzędnych "PL-1992"
Skala 1: 10 000

0 200 400 600 800 m

Zamawiający
Mazowiecki Zarząd Dróg Wojewódzkich
ul. Mazowiecka 14, 00-048 Warszawa

Wykonawca:
LEMITOR Ochrona Środowiska sp. z o.o. sp. k.
ul. Długosza 40, 51-162 Wrocław

663000 664000 665000 666000
508000 507000 506000 509000 508000

powiat wołomiński

Strategiczna mapa hałasu
istniejącego stanu klimatu akustycznego
obszarów położonych w otoczeniu dróg wojewódzkich
województwa mazowieckiego

Mapa emisyjna

Arkusz 76/174

Legenda

- Granice powiatów
- Jednostki ewidencyjne
- Bufor 600 m
- Pozostałe drogi
- Mosty, wiadukty
- Ekrany akustyczne
- Wody
- Tereny zieleni

Budynki

- szpitali, domów opieki społecznej
- szkół, przedszkoli, żłobków
- mieszkalne
- pozostałe

Średnie, dobowe natężenie ruchu:

- < 2500
- 2500 - 4999
- 5000 - 7499
- 7500 - 9999
- 10000 - 14999
- 15000 - 19999
- 20000 - 25999
- ≥ 25000

Układ współrzędnych "PL-1992"
Skala 1: 10 000

0 200 400 600 800 m

Zamawiający
Mazowiecki Zarząd Dróg Wojewódzkich
ul. Mazowiecka 14, 00-048 Warszawa

Wykonawca:
LEMITOR Ochrona Środowiska sp. z o.o. sp. k.
ul. Długosza 40, 51-162 Wrocław

663000 664000 665000 666000
510000 511000 509000 510000 508000

powiat wołomiński

TŁUSZCZ

634

Strategiczna mapa hałasu
istniejącego stanu klimatu akustycznego
obszarów położonych w otoczeniu dróg wojewódzkich
województwa mazowieckiego

Mapa emisyjna

Arkusz 77/174

Legenda

- Granice powiatów
- Jednostki ewidencyjne
- Bufor 600 m
- Pozostałe drogi
- Mosty, wiadukty
- Ekrany akustyczne
- Wody
- Tereny zieleni

Budynki

- szpitali, domów opieki społecznej
- szkół, przedszkoli, żłobków
- mieszkalne
- pozostałe

Średnie, dobowe natężenie ruchu:

- < 2500
- 2500 - 4999
- 5000 - 7499
- 7500 - 9999
- 10000 - 14999
- 15000 - 19999
- 20000 - 25999
- ≥ 25000

Układ współrzędnych "PL-1992"
Skala 1: 10 000

0 200 400 600 800 m

Zamawiający
Mazowiecki Zarząd Dróg Wojewódzkich
ul. Mazowiecka 14, 00-048 Warszawa

Wykonawca:
LEMITOR Ochrona Środowiska sp. z o.o. sp. k.
ul. Długosza 40, 51-162 Wrocław

663000 664000 665000

512000 513000 511000 512000 510000

665000 666000

powiat wyszkowski

WÓLKA KOZŁOWSKA

Droga nr 634
koniec odcinka km 55+000

powiat wołomiński

KONARY

634

634

Piaskowa

Jarzębinowa

Kalinowa

Kwiatowa

Słowicza

Strategiczna mapa hałasu
istniejącego stanu klimatu akustycznego
obszarów położonych w otoczeniu dróg wojewódzkich
województwa mazowieckiego

Mapa emisyjna

Arkusz 78/174

Legenda

- Granice powiatów
- Jednostki ewidencyjne
- Bufor 600 m
- Pozostałe drogi
- Mosty, wiadukty
- Ekrany akustyczne
- Wody
- Tereny zieleni

Budynki

- szpitali, domów opieki społecznej
- szkół, przedszkoli, żłobków
- mieszkalne
- pozostałe

Średnie, dobowe natężenie ruchu:

- < 2500
- 2500 - 4999
- 5000 - 7499
- 7500 - 9999
- 10000 - 14999
- 15000 - 19999
- 20000 - 25999
- ≥ 25000



Układ współrzędnych "PL-1992"
Skala 1: 10 000

0 200 400 600 800 m

Zamawiający
Mazowiecki Zarząd Dróg Wojewódzkich
ul. Mazowiecka 14, 00-048 Warszawa

Wykonawca:
LEMITOR Ochrona Środowiska sp. z o.o. sp. k.
ul. Długosza 40, 51-162 Wrocław

Strategiczna mapa hałasu
istniejącego stanu klimatu akustycznego
obszarów położonych w otoczeniu dróg wojewódzkich
województwa mazowieckiego

Mapa emisyjna

Arkusz 79/174

Legenda

- Granice powiatów
- Jednostki ewidencyjne
- Bufor 600 m
- Pozostałe drogi
- Mosty, wiadukty
- Ekrany akustyczne
- Wody
- Tereny zieleni

Budynki

- szpitali, domów opieki społecznej
- szkół, przedszkoli, żłobków
- mieszkalne
- pozostałe

Średnie, dobowe natężenie ruchu:

- < 2500
- 2500 - 4999
- 5000 - 7499
- 7500 - 9999
- 10000 - 14999
- 15000 - 19999
- 20000 - 25999
- ≥ 25000



N

Układ współrzędnych "PL-1992"
Skala 1: 10 000

0 200 400 600 800 m

Zamawiający
Mazowiecki Zarząd Dróg Wojewódzkich
ul. Mazowiecka 14, 00-048 Warszawa

Wykonawca:
LEMITOR Ochrona Środowiska sp. z o.o. sp. k.
ul. Długosza 40, 51-162 Wrocław

Strategiczna mapa hałasu
istniejącego stanu klimatu akustycznego
obszarów położonych w otoczeniu dróg wojewódzkich
województwa mazowieckiego

Mapa emisyjna

Arkusz 80/174

Legenda

- Granice powiatów
- Jednostki ewidencyjne
- Bufor 600 m
- Pozostałe drogi
- Mosty, wiadukty
- Ekrany akustyczne
- Wody
- Tereny zieleni

Budynki

- szpitali, domów opieki społecznej
- szkół, przedszkoli, żłobków
- mieszkalne
- pozostałe

Średnie, dobowe natężenie ruchu:

- < 2500
- 2500 - 4999
- 5000 - 7499
- 7500 - 9999
- 10000 - 14999
- 15000 - 19999
- 20000 - 25999
- ≥ 25000

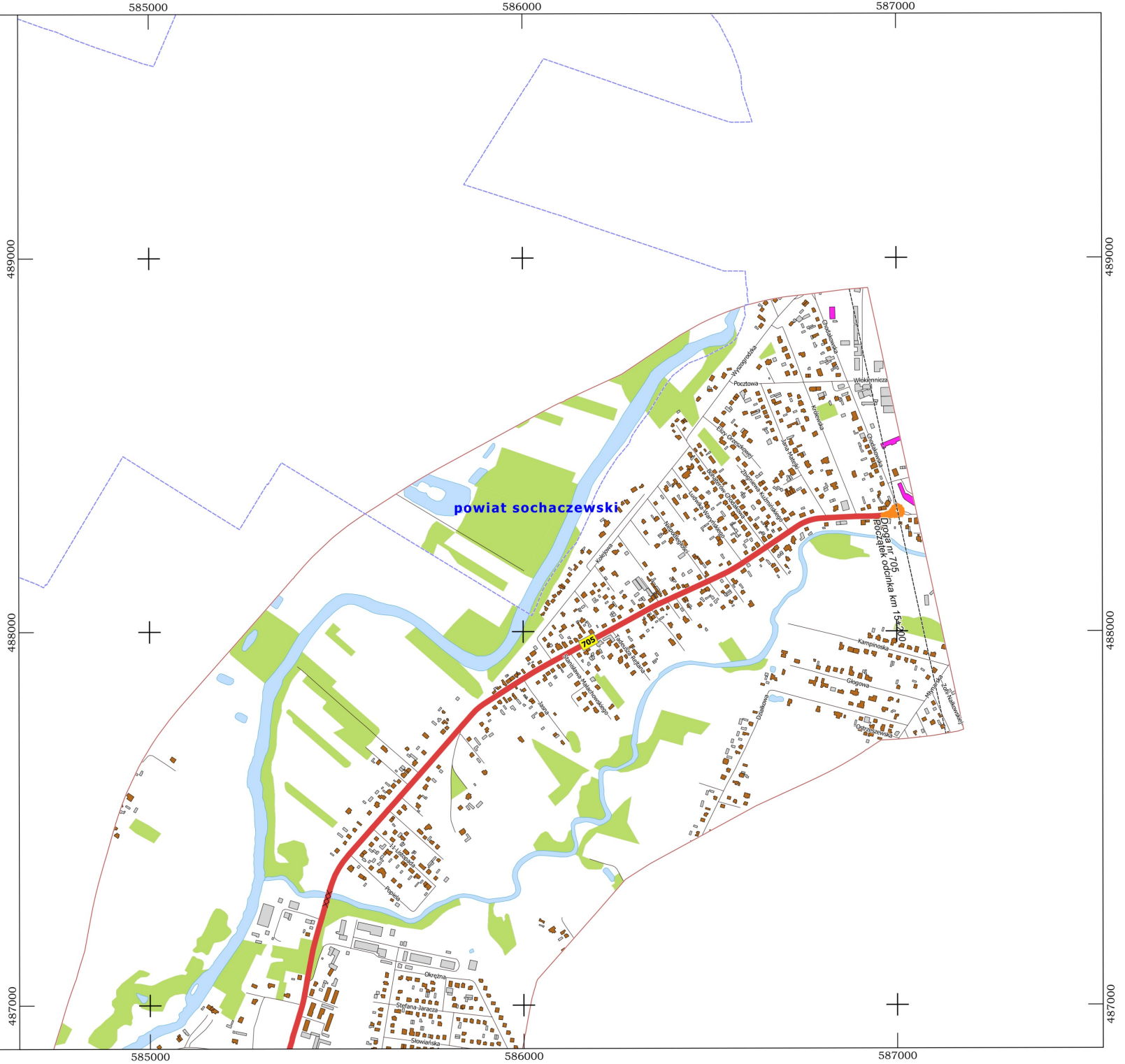
585000
586000
587000
489000
488000
487000
powiat sochaczewski
705
Droga nr 705
początek odcinka km 15+200
Pocztowa
Włoklennicza
Wyszogrodzka
Kolejowa
Kampinoska
Głogowa
Okrężna
Stefana Jaracza
Słowiańska
Topolowa
Ogrodowa
Dworkowa
Wiejska
Zamkowa
Jana Matejki
Ignacego Mościckiego
Stanisława Wyspiańskiego
Stanisława Moniuszki
Stanisława Konarskiego
Ludwika Waryńskiego
Józefa Ignacego Kraszewskiego
Adama Mickiewicza
Bolesława Prusa
Henryka Sienkiewicza
Eliza Orzeszkowej
Maria Konopnickiej
Tadeusza Kościuszki
Topolowa
Ogrodowa
Dworkowa
Wiejska
Zamkowa
Jana Matejki
Ignacego Mościckiego
Stanisława Wyspiańskiego
Stanisława Moniuszki
Stanisława Konarskiego
Ludwika Waryńskiego
Józefa Ignacego Kraszewskiego
Adama Mickiewicza
Bolesława Prusa
Henryka Sienkiewicza
Eliza Orzeszkowej
Maria Konopnickiej
Tadeusza Kościuszki
Kampinoska
Głogowa
Ostrołęcka
Topolowa
Ogrodowa
Dworkowa
Wiejska
Zamkowa
Jana Matejki
Ignacego Mościckiego
Stanisława Wyspiańskiego
Stanisława Moniuszki
Stanisława Konarskiego
Ludwika Waryńskiego
Józefa Ignacego Kraszewskiego
Adama Mickiewicza
Bolesława Prusa
Henryka Sienkiewicza
Eliza Orzeszkowej
Maria Konopnickiej
Tadeusza Kościuszki
Kolejowa

Strategiczna mapa hałasu
istniejącego stanu klimatu akustycznego
obszarów położonych w otoczeniu dróg wojewódzkich
województwa mazowieckiego

Mapa emisyjna

Arkusz 81/174

Legenda

- Granice powiatów
- Jednostki ewidencyjne
- Bufor 600 m
- Pozostałe drogi
- Mosty, wiadukty
- Ekrany akustyczne
- Wody
- Tereny zieleni

Budynki

- szpitali, domów opieki społecznej
- szkół, przedszkoli, żłobków
- mieszkalne
- pozostałe

Średnie, dobowe natężenie ruchu:

- < 2500
- 2500 - 4999
- 5000 - 7499
- 7500 - 9999
- 10000 - 14999
- 15000 - 19999
- 20000 - 25999
- ≥ 25000

Układ współrzędnych "PL-1992"
Skala 1: 10 000

0 200 400 600 800 m

Zamawiający
Mazowiecki Zarząd Dróg Wojewódzkich
ul. Mazowiecka 14, 00-048 Warszawa

Wykonawca:
LEMITOR Ochrona Środowiska sp. z o.o. sp. k.
ul. Długosza 40, 51-162 Wrocław

584000 585000 586000

487000 486000 485000

powiat sochaczewski

SOCHACZEW

Droga nr 705
Początek odcinka km 19+000

Droga nr 705
Koniec odcinka km 19+000

705

Strategiczna mapa hałasu
istniejącego stanu klimatu akustycznego
obszarów położonych w otoczeniu dróg wojewódzkich
województwa mazowieckiego

Mapa emisyjna

Arkusz 82/174

Legenda

- Granice powiatów
- Jednostki ewidencyjne
- Bufor 600 m
- Pozostałe drogi
- Mosty, wiadukty
- Ekrany akustyczne
- Wody
- Tereny zieleni

Budynki

- szpitali, domów opieki społecznej
- szkół, przedszkoli, żłobków
- mieszkalne
- pozostałe

Średnie, dobowe natężenie ruchu:

- < 2500
- 2500 - 4999
- 5000 - 7499
- 7500 - 9999
- 10000 - 14999
- 15000 - 19999
- 20000 - 25999
- ≥ 25000

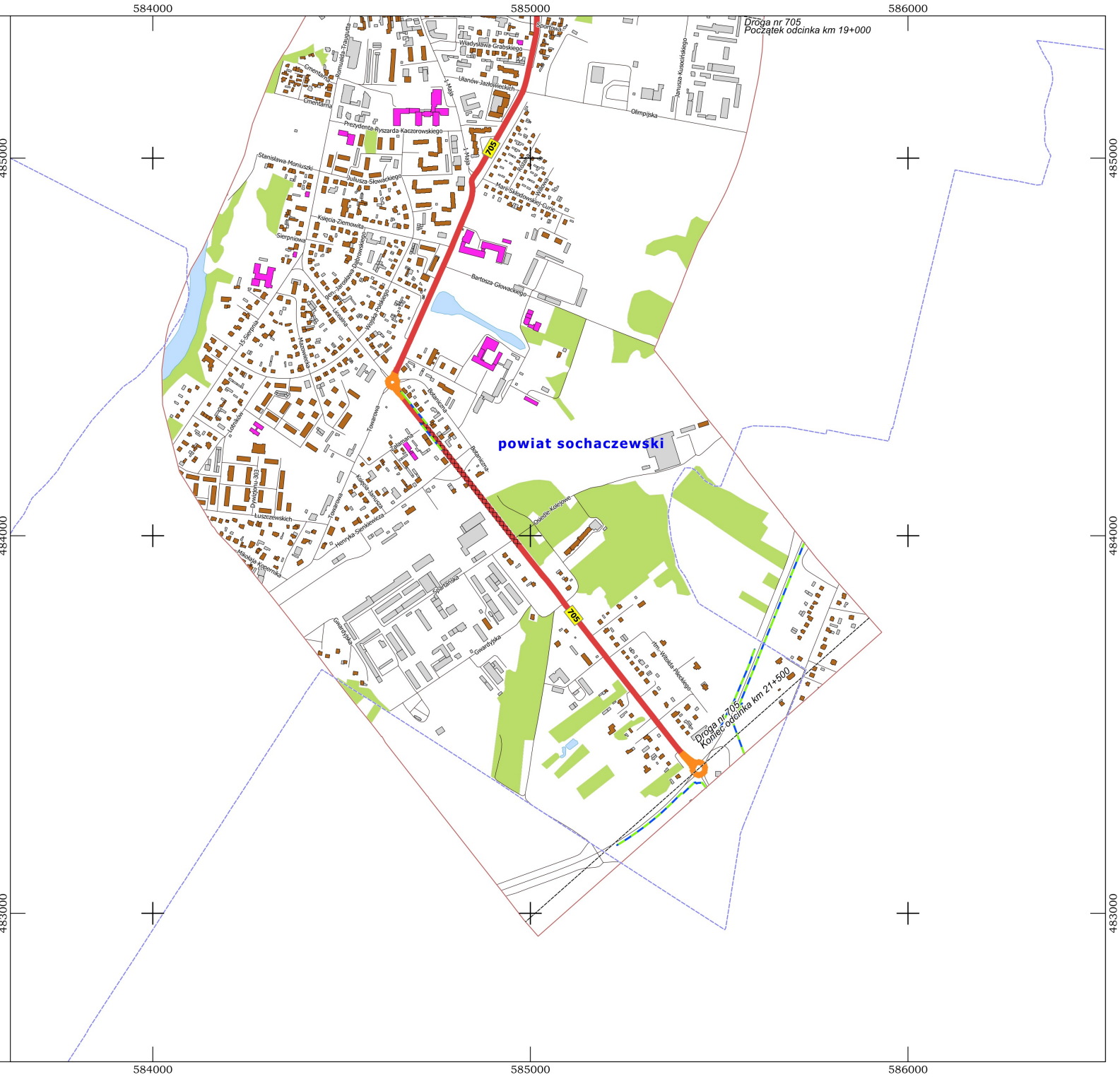

N

Układ współrzędnych "PL-1992"
Skala 1: 10 000

0 200 400 600 800 m

Zamawiający
Mazowiecki Zarząd Dróg Wojewódzkich
ul. Mazowiecka 14, 00-048 Warszawa

Wykonawca:
LEMITOR Ochrona Środowiska sp. z o.o. sp. k.
ul. Długosza 40, 51-162 Wrocław

Strategiczna mapa hałasu
istniejącego stanu klimatu akustycznego
obszarów położonych w otoczeniu dróg wojewódzkich
województwa mazowieckiego

Mapa emisyjna

Arkusz 83/174

Legenda

- Granice powiatów
- Jednostki ewidencyjne
- Bufor 600 m
- Pozostałe drogi
- Mosty, wiadukty
- Ekrany akustyczne
- Wody
- Tereny zieleni

Budynki

- szpitali, domów opieki społecznej
- szkół, przedszkoli, żłobków
- mieszkalne
- pozostałe

Średnie, dobowe natężenie ruchu:

- < 2500
- 2500 - 4999
- 5000 - 7499
- 7500 - 9999
- 10000 - 14999
- 15000 - 19999
- 20000 - 25999
- ≥ 25000

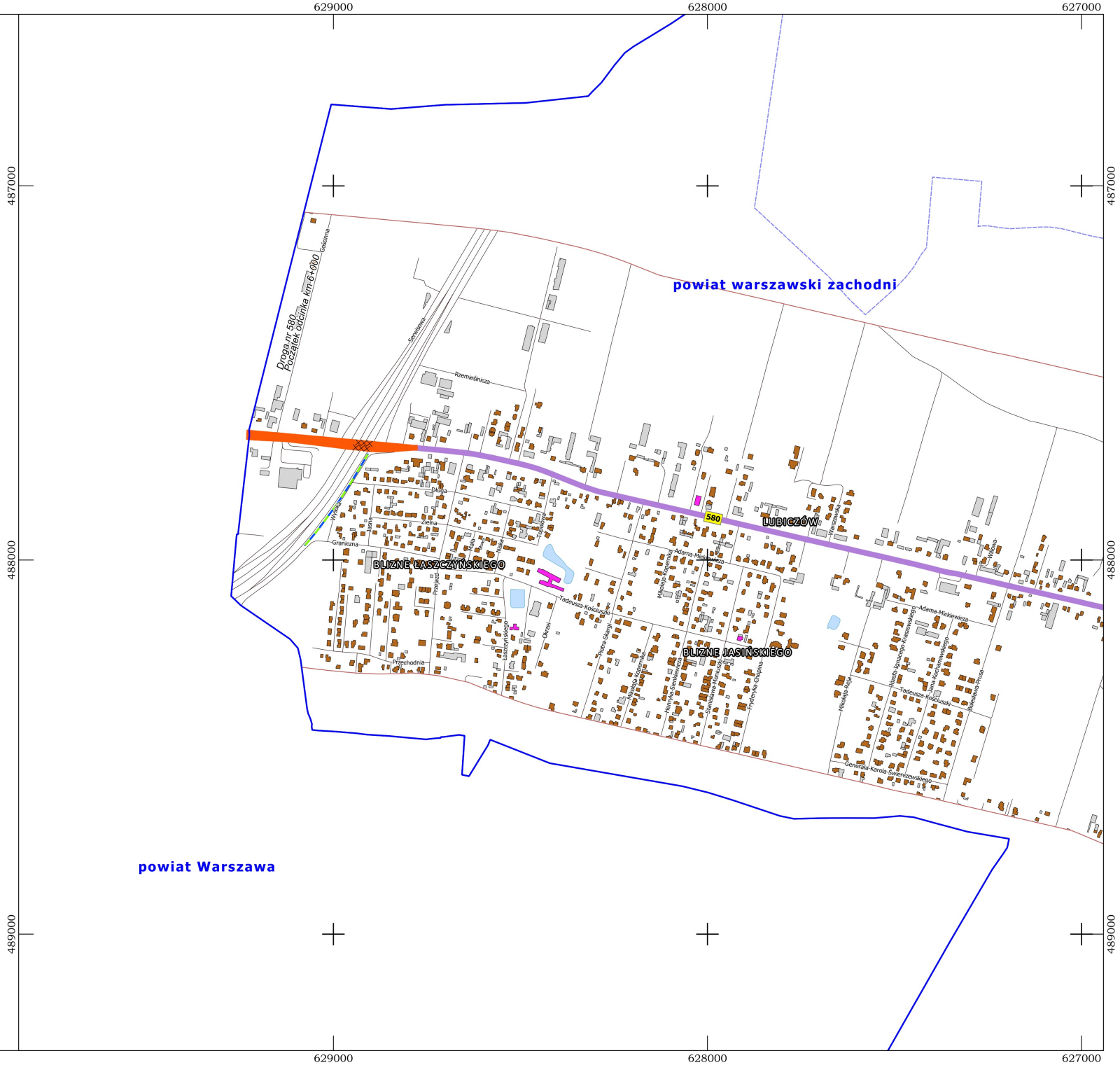

Układ współrzędnych "PL-1992"
Skala 1: 10 000

N

0 200 400 600 800 m

Zamawiający
Mazowiecki Zarząd Dróg Wojewódzkich
ul. Mazowiecka 14, 00-048 Warszawa

Mazowiecki Zarząd Dróg Wojewódzkich w Warszawie

Wykonawca:
LEMITOR Ochrona Środowiska sp. z o.o. sp. k.
ul. Długosza 40, 51-162 Wrocław

lemitor OCHRONA ŚRODOWISKA

Strategiczna mapa hałasu
istniejącego stanu klimatu akustycznego
obszarów położonych w otoczeniu dróg wojewódzkich
województwa mazowieckiego

Mapa emisyjna

Arkusz 84/174

Legenda

- Granice powiatów
- Jednostki ewidencyjne
- Bufor 600 m
- Pozostałe drogi
- Mosty, wiadukty
- Ekrany akustyczne
- Wody
- Tereny zieleni

Budynki

- szpitali, domów opieki społecznej
- szkół, przedszkoli, żłobków
- mieszkalne
- pozostałe

Średnie, dobowe natężenie ruchu:

- < 2500
- 2500 - 4999
- 5000 - 7499
- 7500 - 9999
- 10000 - 14999
- 15000 - 19999
- 20000 - 25999
- ≥ 25000

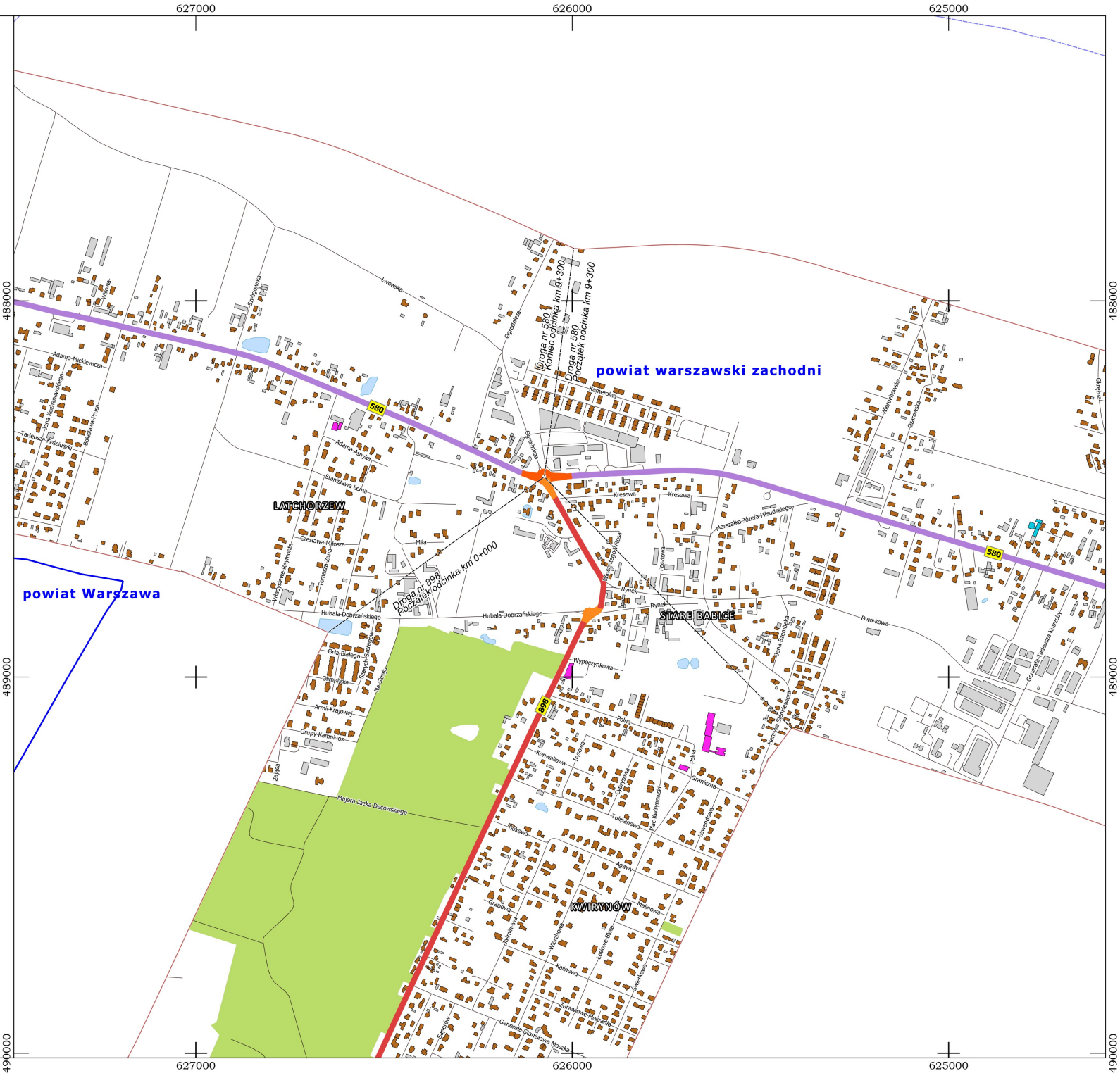

Układ współrzędnych "PL-1992"
Skala 1: 10 000

N

0 200 400 600 800 m

Zamawiający
Mazowiecki Zarząd Dróg Wojewódzkich
ul. Mazowiecka 14, 00-048 Warszawa

Mazowiecki Zarząd Dróg Wojewódzkich w Warszawie

Wykonawca:
LEMITOR Ochrona Środowiska sp. z o.o. sp. k.
ul. Długosza 40, 51-162 Wrocław

lemitor OCHRONA ŚRODOWISKA

Strategiczna mapa hałasu
istniejącego stanu klimatu akustycznego
obszarów położonych w otoczeniu dróg wojewódzkich
województwa mazowieckiego

Mapa emisyjna

Arkusz 85/174

Legenda

- Granice powiatów
- Jednostki ewidencyjne
- Bufor 600 m
- Pozostałe drogi
- Mosty, wiadukty
- Ekrany akustyczne
- Wody
- Tereny zieleni

Budynki

- szpitali, domów opieki społecznej
- szkół, przedszkoli, żłobków
- mieszkalne
- pozostałe

Średnie, dobowe natężenie ruchu:

- < 2500
- 2500 - 4999
- 5000 - 7499
- 7500 - 9999
- 10000 - 14999
- 15000 - 19999
- 20000 - 25999
- ≥ 25000

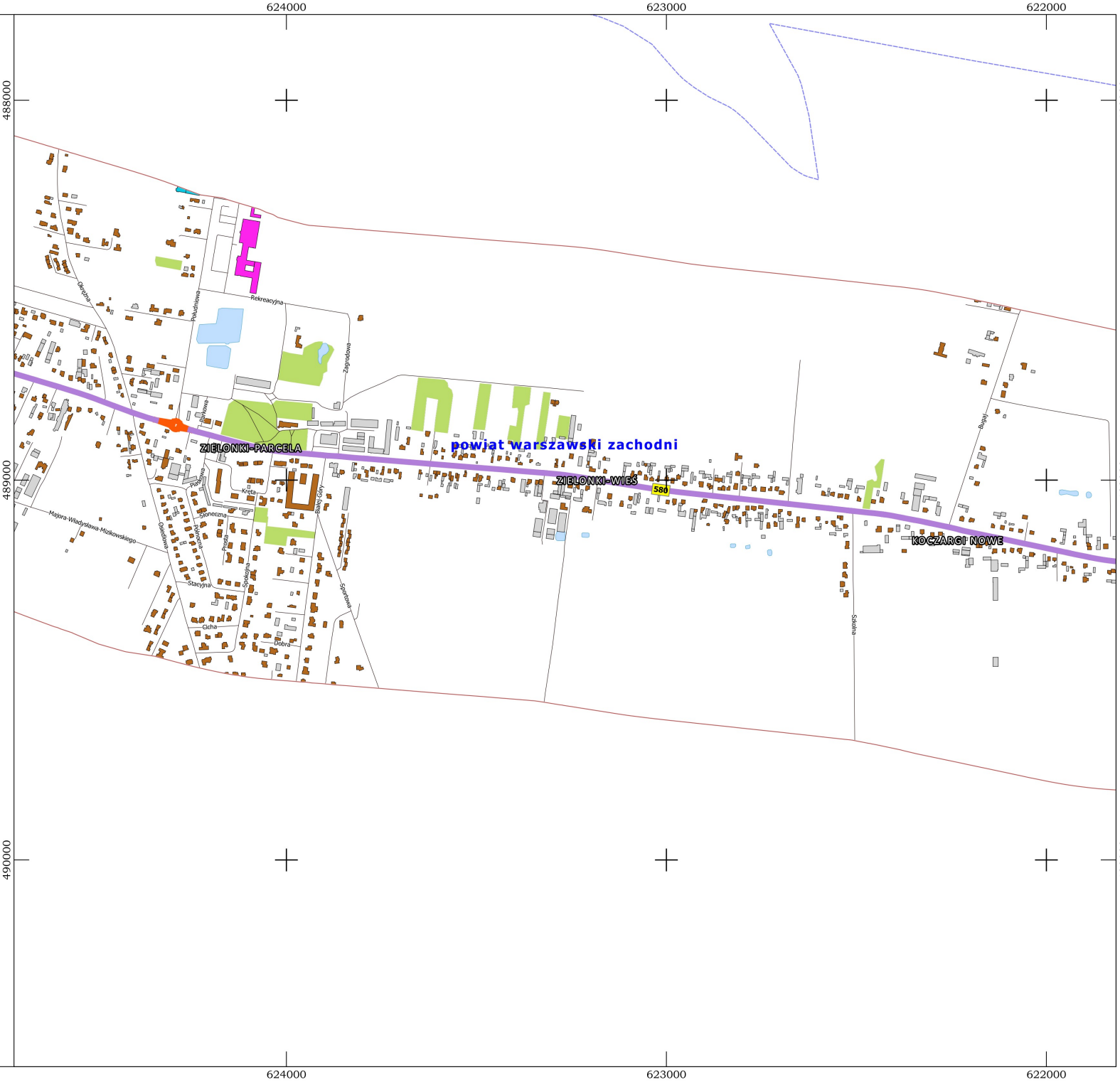

Układ współrzędnych "PL-1992"
Skala 1: 10 000

N

0 200 400 600 800 m

Zamawiający
Mazowiecki Zarząd Dróg Wojewódzkich
ul. Mazowiecka 14, 00-048 Warszawa

Wykonawca:
LEMITOR Ochrona Środowiska sp. z o.o. sp. k.
ul. Długosza 40, 51-162 Wrocław

Strategiczna mapa hałasu
istniejącego stanu klimatu akustycznego
obszarów położonych w otoczeniu dróg wojewódzkich
województwa mazowieckiego

Mapa emisyjna

Arkusz 86/174

Legenda

- Granice powiatów
- Jednostki ewidencyjne
- Bufor 600 m
- Pozostałe drogi
- Mosty, wiadukty
- Ekrany akustyczne
- Wody
- Tereny zieleni

Budynki

- szpitali, domów opieki społecznej
- szkół, przedszkoli, żłobków
- mieszkalne
- pozostałe

Średnie, dobowe natężenie ruchu:

- < 2500
- 2500 - 4999
- 5000 - 7499
- 7500 - 9999
- 10000 - 14999
- 15000 - 19999
- 20000 - 25999
- ≥ 25000

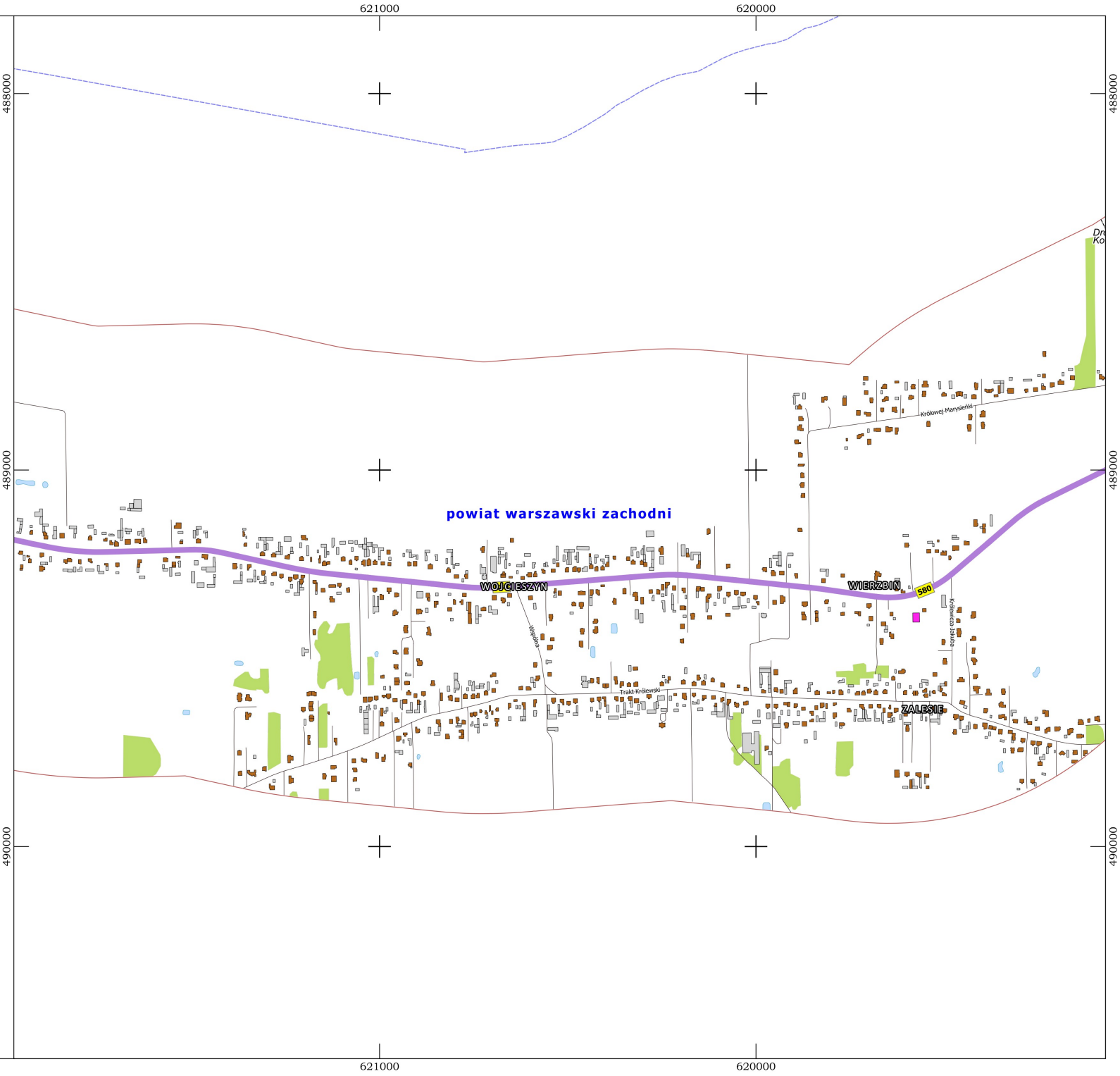

Układ współrzędnych "PL-1992"
Skala 1: 10 000

N

0 200 400 600 800 m

Zamawiający
Mazowiecki Zarząd Dróg Wojewódzkich
ul. Mazowiecka 14, 00-048 Warszawa

Wykonawca:
LEMITOR Ochrona Środowiska sp. z o.o. sp. k.
ul. Długosza 40, 51-162 Wrocław

Strategiczna mapa hałasu
istniejącego stanu klimatu akustycznego
obszarów położonych w otoczeniu dróg wojewódzkich
województwa mazowieckiego

Mapa emisyjna

Arkusz 87/174

Legenda

- Granice powiatów
- Jednostki ewidencyjne
- Bufor 600 m
- Pozostałe drogi
- Mosty, wiadukty
- Ekrany akustyczne
- Wody
- Tereny zieleni

Budynki

- szpitali, domów opieki społecznej
- szkół, przedszkoli, żłobków
- mieszkalne
- pozostałe

Średnie, dobowe natężenie ruchu:

- < 2500
- 2500 - 4999
- 5000 - 7499
- 7500 - 9999
- 10000 - 14999
- 15000 - 19999
- 20000 - 25999
- ≥ 25000

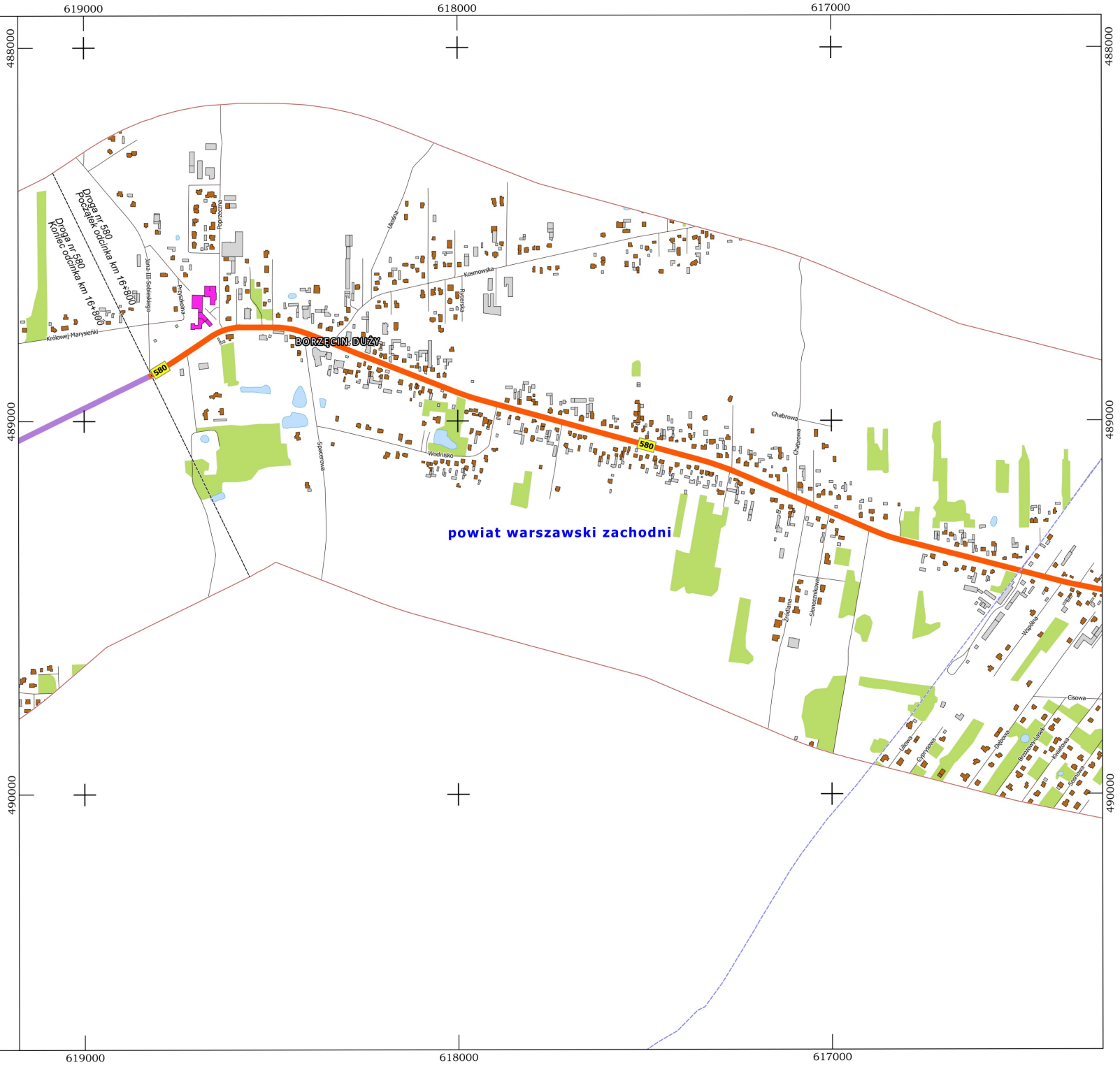

Układ współrzędnych "PL-1992"
Skala 1: 10 000

N

0 200 400 600 800 m

Zamawiający
Mazowiecki Zarząd Dróg Wojewódzkich
ul. Mazowiecka 14, 00-048 Warszawa

Wykonawca:
LEMITOR Ochrona Środowiska sp. z o.o. sp. k.
ul. Długosza 40, 51-162 Wrocław

Strategiczna mapa hałasu
istniejącego stanu klimatu akustycznego
obszarów położonych w otoczeniu dróg wojewódzkich
województwa mazowieckiego

Mapa emisyjna

Arkusz 88/174

Legenda

- Granice powiatów
- Jednostki ewidencyjne
- Bufor 600 m
- Pozostałe drogi
- Mosty, wiadukty
- Ekrany akustyczne
- Wody
- Tereny zieleni

Budynki

- szpitali, domów opieki społecznej
- szkół, przedszkoli, żłobków
- mieszkalne
- pozostałe

Średnie, dobowe natężenie ruchu:

- < 2500
- 2500 - 4999
- 5000 - 7499
- 7500 - 9999
- 10000 - 14999
- 15000 - 19999
- 20000 - 25999
- ≥ 25000

616000 615000 614000

489000 490000 491000

WYGLĘDY

ZABORÓW

580

Droga nr 580 Koniec odcinka km 21+400

Droga nr 580 Początek odcinka km 21+400

powiat warszawski zachodni

Układ współrzędnych "PL-1992"
Skala 1: 10 000

N

0 200 400 600 800 m

Zamawiający
Mazowiecki Zarząd Dróg Wojewódzkich
ul. Mazowiecka 14, 00-048 Warszawa

Wykonawca:
LEMITOR Ochrona Środowiska sp. z o.o. sp. k.
ul. Długosza 40, 51-162 Wrocław

Strategiczna mapa hałasu
istniejącego stanu klimatu akustycznego
obszarów położonych w otoczeniu dróg wojewódzkich
województwa mazowieckiego

Mapa emisyjna

Arkusz 89/174

Legenda

- Granice powiatów
- Jednostki ewidencyjne
- Bufor 600 m
- Pozostałe drogi
- Mosty, wiadukty
- Ekrany akustyczne
- Wody
- Tereny zieleni

Budynki

- szpitali, domów opieki społecznej
- szkół, przedszkoli, żłobków
- mieszkalne
- pozostałe

Średnie, dobowe natężenie ruchu:

- < 2500
- 2500 - 4999
- 5000 - 7499
- 7500 - 9999
- 10000 - 14999
- 15000 - 19999
- 20000 - 25999
- ≥ 25000

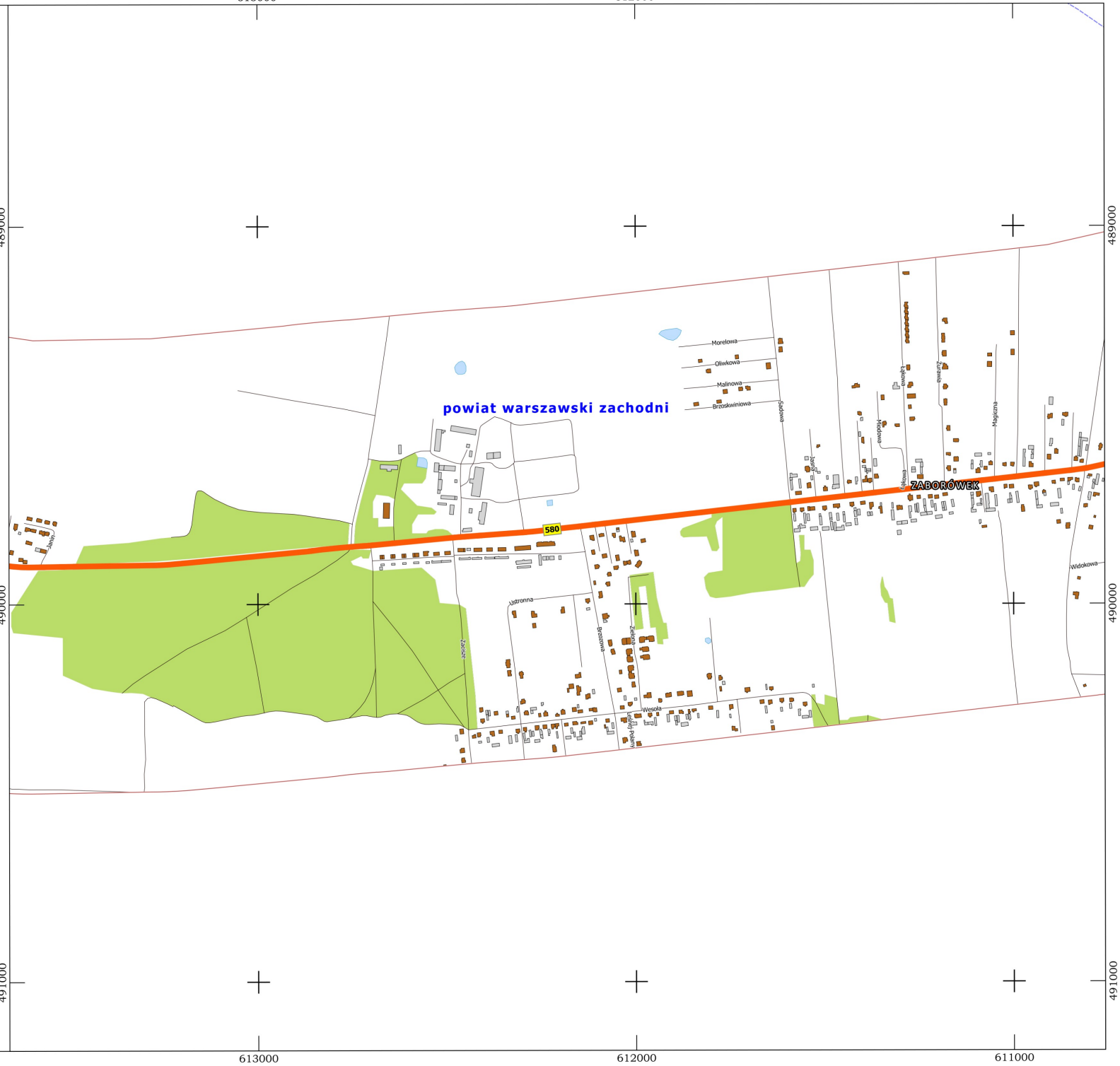
613000
612000
611000
489000
490000
491000
powiat warszawski zachodni
ZABORÓWEK
580
Morelowa
Oliwkowa
Malinowa
Brzoskwiniowa
Sadowa
Jabłoni
Jana
Jodłowa
Modrzewiowa
Modrzewiowa
Żurawia
Magistrala
Widokowa
Jodłowa
Jodłowa
Jodł

Strategiczna mapa hałasu
istniejącego stanu klimatu akustycznego
obszarów położonych w otoczeniu dróg wojewódzkich
województwa mazowieckiego

Mapa emisyjna

Arkusz 90/174

Legenda

- Granice powiatów
- Jednostki ewidencyjne
- Bufor 600 m
- Pozostałe drogi
- Mosty, wiadukty
- Ekrany akustyczne
- Wody
- Tereny zieleni

Budynki

- szpitali, domów opieki społecznej
- szkół, przedszkoli, żłobków
- mieszkalne
- pozostałe

Średnie, dobowe natężenie ruchu:

- < 2500
- 2500 - 4999
- 5000 - 7499
- 7500 - 9999
- 10000 - 14999
- 15000 - 19999
- 20000 - 25999
- ≥ 25000

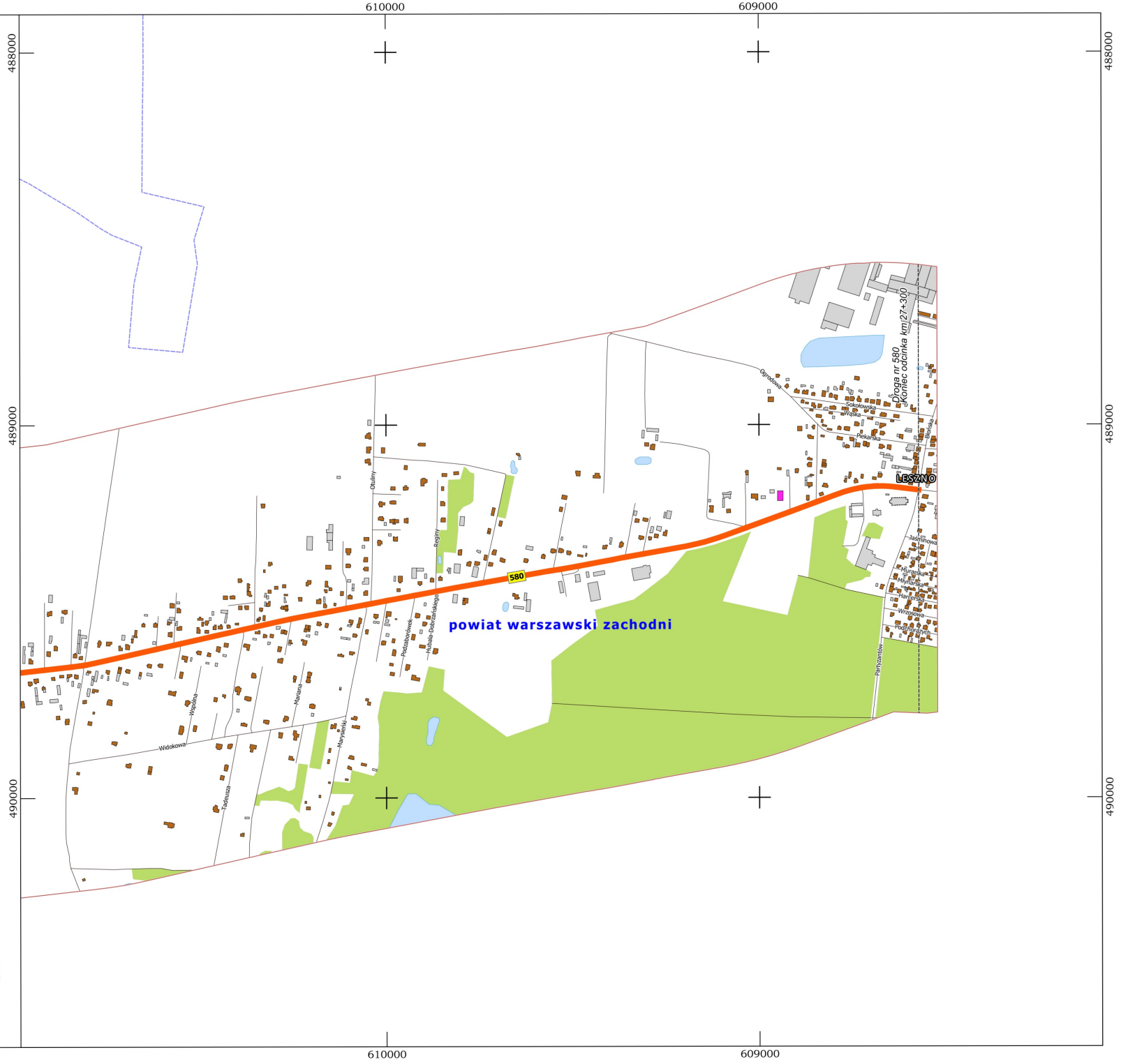

Układ współrzędnych "PL-1992"
Skala 1: 10 000

N

0 200 400 600 800 m

Zamawiający
Mazowiecki Zarząd Dróg Wojewódzkich
ul. Mazowiecka 14, 00-048 Warszawa

Wykonawca:
LEMITOR Ochrona Środowiska sp. z o.o. sp. k.
ul. Długosza 40, 51-162 Wrocław

Strategiczna mapa hałasu
istniejącego stanu klimatu akustycznego
obszarów położonych w otoczeniu dróg wojewódzkich
województwa mazowieckiego

Mapa emisyjna

Arkusz 91/174

Legenda

- Granice powiatów
- Jednostki ewidencyjne
- Bufor 600 m
- Pozostałe drogi
- Mosty, wiadukty
- Ekrany akustyczne
- Wody
- Tereny zieleni

Budynki

- szpitali, domów opieki społecznej
- szkół, przedszkoli, żłobków
- mieszkalne
- pozostałe

Średnie, dobowe natężenie ruchu:

- < 2500
- 2500 - 4999
- 5000 - 7499
- 7500 - 9999
- 10000 - 14999
- 15000 - 19999
- 20000 - 25999
- ≥ 25000



Układ współrzędnych "PL-1992"
Skala 1: 10 000

Zamawiający
Mazowiecki Zarząd Dróg Wojewódzkich
ul. Mazowiecka 14, 00-048 Warszawa

Wykonawca:
LEMITOR Ochrona Środowiska sp. z o.o. sp. k.
ul. Długosza 40, 51-162 Wrocław

626000 627000 628000

492000 491000 490000

powiat warszawski zachodni

powiat Warszawa

JANÓW

898

Strategiczna mapa hałasu
istniejącego stanu klimatu akustycznego
obszarów położonych w otoczeniu dróg wojewódzkich
województwa mazowieckiego

Mapa emisyjna

Arkusz 92/174

Legenda

- Granice powiatów
- Jednostki ewidencyjne
- Bufor 600 m
- Pozostałe drogi
- Mosty, wiadukty
- Ekrany akustyczne
- Wody
- Tereny zieleni

Budynki

- szpitali, domów opieki społecznej
- szkół, przedszkoli, żłobków
- mieszkalne
- pozostałe

Średnie, dobowe natężenie ruchu:

- < 2500
- 2500 - 4999
- 5000 - 7499
- 7500 - 9999
- 10000 - 14999
- 15000 - 19999
- 20000 - 25999
- ≥ 25000



Układ współrzędnych "PL-1992"
Skala 1: 10 000

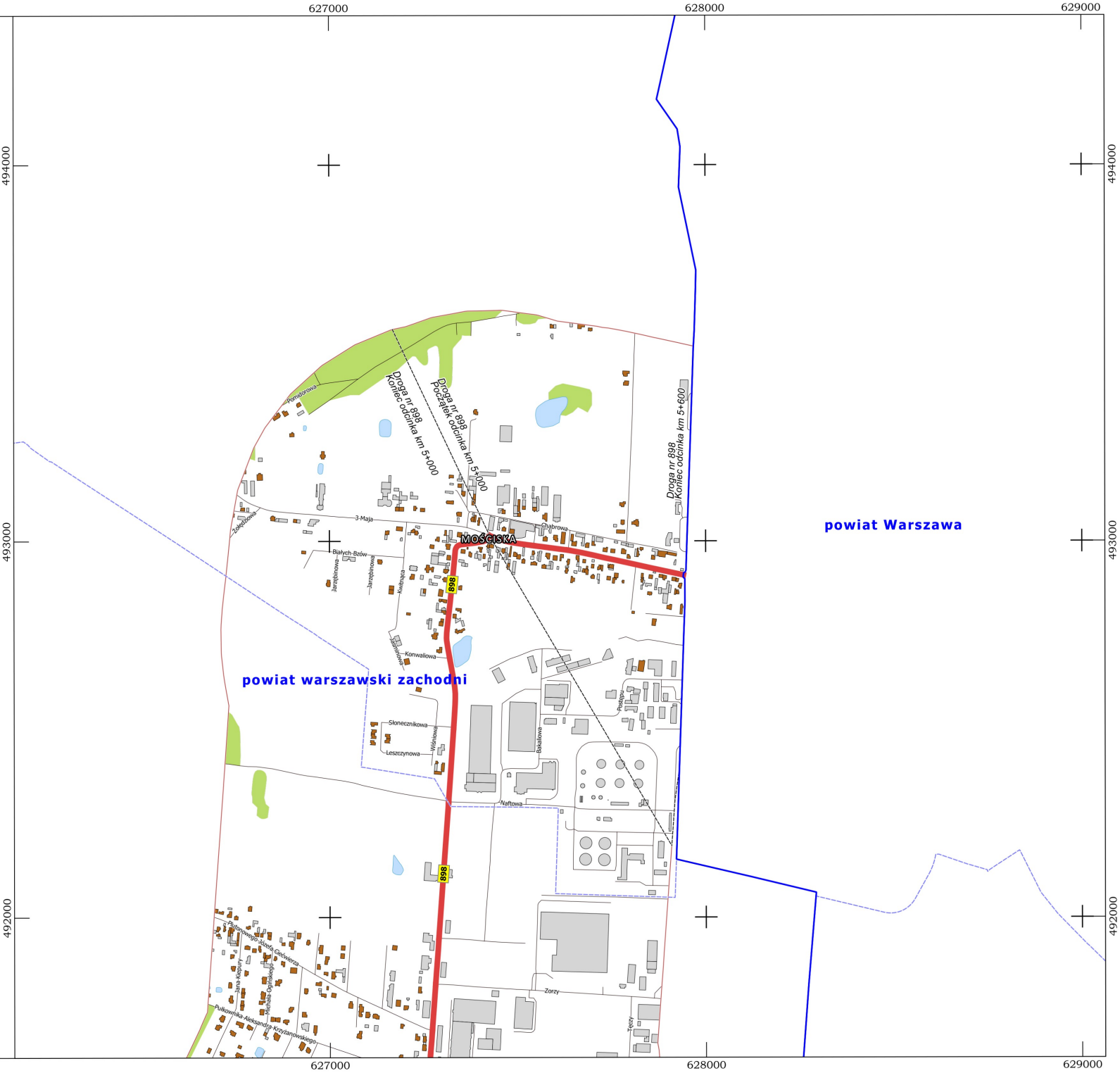

Zamawiający
Mazowiecki Zarząd Dróg Wojewódzkich
ul. Mazowiecka 14, 00-048 Warszawa

Wykonawca:
LEMITOR Ochrona Środowiska sp. z o.o. sp. k.
ul. Długosza 40, 51-162 Wrocław

Strategiczna mapa hałasu
istniejącego stanu klimatu akustycznego
obszarów położonych w otoczeniu dróg wojewódzkich
województwa mazowieckiego

Mapa emisyjna

Arkusz 93/174

Legenda

- Granice powiatów
- Jednostki ewidencyjne
- Bufor 600 m
- Pozostałe drogi
- Mosty, wiadukty
- Ekrany akustyczne
- Wody
- Tereny zieleni

Budynki

- szpitali, domów opieki społecznej
- szkół, przedszkoli, żłobków
- mieszkalne
- pozostałe

Średnie, dobowe natężenie ruchu:

- < 2500
- 2500 - 4999
- 5000 - 7499
- 7500 - 9999
- 10000 - 14999
- 15000 - 19999
- 20000 - 25999
- ≥ 25000

653000 654000 655000

489000 488000 487000

powiat miński

powiat Warszawa

Droga nr 638
Początek odcinka km 0+000

Droga nr 638
Koniec odcinka km 2+700

638

N

Układ współrzędnych "PL-1992"
Skala 1: 10 000

0 200 400 600 800 m

Zamawiający
Mazowiecki Zarząd Dróg Wojewódzkich
ul. Mazowiecka 14, 00-048 Warszawa

Mazowiecki Zarząd Dróg Wojewódzkich w Warszawie

Wykonawca:
LEMITOR Ochrona Środowiska sp. z o.o. sp. k.
ul. Długosza 40, 51-162 Wrocław

lemitor OCHRONA ŚRODOWISKA

Strategiczna mapa hałasu
istniejącego stanu klimatu akustycznego
obszarów położonych w otoczeniu dróg wojewódzkich
województwa mazowieckiego

Mapa emisyjna

Arkusz 94/174

Legenda

- Granice powiatów
- Jednostki ewidencyjne
- Bufor 600 m
- Pozostałe drogi
- Mosty, wiadukty
- Ekrany akustyczne
- Wody
- Tereny zieleni

Budynki

- szpitali, domów opieki społecznej
- szkół, przedszkoli, żłobków
- mieszkalne
- pozostałe

Średnie, dobowe natężenie ruchu:

- < 2500
- 2500 - 4999
- 5000 - 7499
- 7500 - 9999
- 10000 - 14999
- 15000 - 19999
- 20000 - 25999
- ≥ 25000

N

Układ współrzędnych "PL-1992"
Skala 1: 10 000

0 200 400 600 800 m

Zamawiający
Mazowiecki Zarząd Dróg Wojewódzkich
ul. Mazowiecka 14, 00-048 Warszawa

Wykonawca:
LEMITOR Ochrona Środowiska sp. z o.o. sp. k.
ul. Długosza 40, 51-162 Wrocław

653000 654000 655000

490000

489000

powiat wołomiński

powiat Warszawa

powiat miński

Droga nr 637
Początek odcinka km 20+600

Droga nr 637
Koniec odcinka km 21+600

Droga nr 637
Początek odcinka km 21+600

Droga nr 638
Początek odcinka km 0+000

637

638

Dworcowa
Kościuszki
Grottgera
Moniuszki
Matejki
Orzeszkowej
Paderewskiego
Harcerska
Prusa
Wspólna
Piaskowa
Sobieskiego
Mariańska
Włodarczyka
Wodociągowa
Mickiewicza
Słowackiego
Żeromskiego
Bolesława Prusa
Bohaterów Warszawy
Bohaterów Getta
Bohaterów Monte Cassino
Bohaterów Westerplatte
Bohaterów Września
Bohaterów Września 1939 r.
Bohaterów Września 1939 r.
Bohaterów Września 1939 r.

Strategiczna mapa hałasu
istniejącego stanu klimatu akustycznego
obszarów położonych w otoczeniu dróg wojewódzkich
województwa mazowieckiego

Mapa emisyjna

Arkusz 95/174

Legenda

- Granice powiatów
- Jednostki ewidencyjne
- Bufor 600 m
- Pozostałe drogi
- Mosty, wiadukty
- Ekrany akustyczne
- Wody
- Tereny zieleni

Budynki

- szpitali, domów opieki społecznej
- szkół, przedszkoli, żłobków
- mieszkalne
- pozostałe

Średnie, dobowe natężenie ruchu:

- < 2500
- 2500 - 4999
- 5000 - 7499
- 7500 - 9999
- 10000 - 14999
- 15000 - 19999
- 20000 - 25999
- ≥ 25000

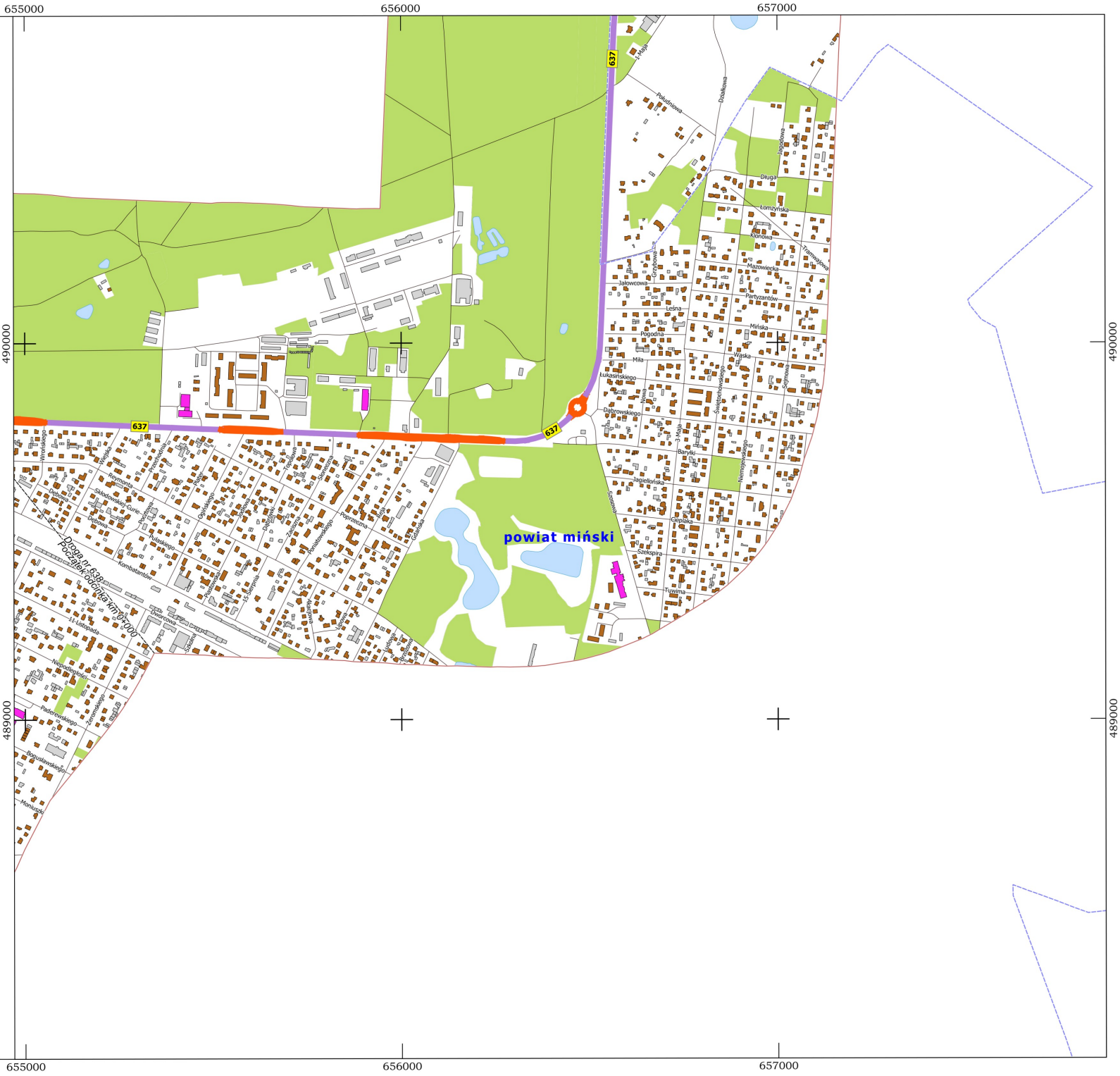

N

Układ współrzędnych "PL-1992"
Skala 1: 10 000

0 200 400 600 800 m

Zamawiający
Mazowiecki Zarząd Dróg Wojewódzkich
ul. Mazowiecka 14, 00-048 Warszawa

Mazowiecki Zarząd Dróg Wojewódzkich w Warszawie

Wykonawca:
LEMITOR Ochrona Środowiska sp. z o.o. sp. k.
ul. Długosza 40, 51-162 Wrocław

lemitor OCHRONA ŚRODOWISKA

Strategiczna mapa hałasu
istniejącego stanu klimatu akustycznego
obszarów położonych w otoczeniu dróg wojewódzkich
województwa mazowieckiego

Mapa emisyjna

Arkusz 96/174

Legenda

- Granice powiatów
- Jednostki ewidencyjne
- Bufor 600 m
- Pozostałe drogi
- Mosty, wiadukty
- Ekrany akustyczne
- Wody
- Tereny zieleni

Budynki

- szpitali, domów opieki społecznej
- szkół, przedszkoli, żłobków
- mieszkalne
- pozostałe

Średnie, dobowe natężenie ruchu:

- < 2500
- 2500 - 4999
- 5000 - 7499
- 7500 - 9999
- 10000 - 14999
- 15000 - 19999
- 20000 - 25999
- ≥ 25000

656000 657000 658000

492000

491000

powiat wołomiński

powiat miński

OKUNIEW

637

Droga nr 637
Koniec odcinka km 25+700

N

Układ współrzędnych "PL-1992"
Skala 1: 10 000

0 200 400 600 800 m

Zamawiający
Mazowiecki Zarząd Dróg Wojewódzkich
ul. Mazowiecka 14, 00-048 Warszawa

Mazowiecki Zarząd Dróg Wojewódzkich w Warszawie

Wykonawca:
LEMITOR Ochrona Środowiska sp. z o.o. sp. k.
ul. Długosza 40, 51-162 Wrocław

lemitor OCHRONA ŚRODOWISKA

Strategiczna mapa hałasu
istniejącego stanu klimatu akustycznego
obszarów położonych w otoczeniu dróg wojewódzkich
województwa mazowieckiego

Mapa emisyjna

Arkusz 97/174

Legenda

- Granice powiatów
- Jednostki ewidencyjne
- Bufor 600 m
- Pozostałe drogi
- Mosty, wiadukty
- Ekrany akustyczne
- Wody
- Tereny zieleni

Budynki

- szpitali, domów opieki społecznej
- szkół, przedszkoli, żłobków
- mieszkalne
- pozostałe

Średnie, dobowe natężenie ruchu:

- < 2500
- 2500 - 4999
- 5000 - 7499
- 7500 - 9999
- 10000 - 14999
- 15000 - 19999
- 20000 - 25999
- ≥ 25000



N

Układ współrzędnych "PL-1992"
Skala 1: 10 000

0 200 400 600 800 m

Zamawiający
Mazowiecki Zarząd Dróg Wojewódzkich
ul. Mazowiecka 14, 00-048 Warszawa

Mazowiecki Zarząd Dróg Wojewódzkich w Warszawie

Wykonawca:
LEMITOR Ochrona Środowiska sp. z o.o. sp. k.
ul. Długosza 40, 51-162 Wrocław

lemitor OCHRONA ŚRODOWISKA

Strategiczna mapa hałasu
istniejącego stanu klimatu akustycznego
obszarów położonych w otoczeniu dróg wojewódzkich
województwa mazowieckiego

Mapa emisyjna

Arkusz 98/174

Legenda

- Granice powiatów
- Jednostki ewidencyjne
- Bufor 600 m
- Pozostałe drogi
- Mosty, wiadukty
- Ekrany akustyczne
- Wody
- Tereny zieleni

Budynki

- szpitali, domów opieki społecznej
- szkół, przedszkoli, żłobków
- mieszkalne
- pozostałe

Średnie, dobowe natężenie ruchu:

- < 2500
- 2500 - 4999
- 5000 - 7499
- 7500 - 9999
- 10000 - 14999
- 15000 - 19999
- 20000 - 25999
- ≥ 25000

Układ współrzędnych "PL-1992"
Skala 1: 10 000

0 200 400 600 800 m

Zamawiający
Mazowiecki Zarząd Dróg Wojewódzkich
ul. Mazowiecka 14, 00-048 Warszawa

Wykonawca:
LEMITOR Ochrona Środowiska sp. z o.o. sp. k.
ul. Długosza 40, 51-162 Wrocław

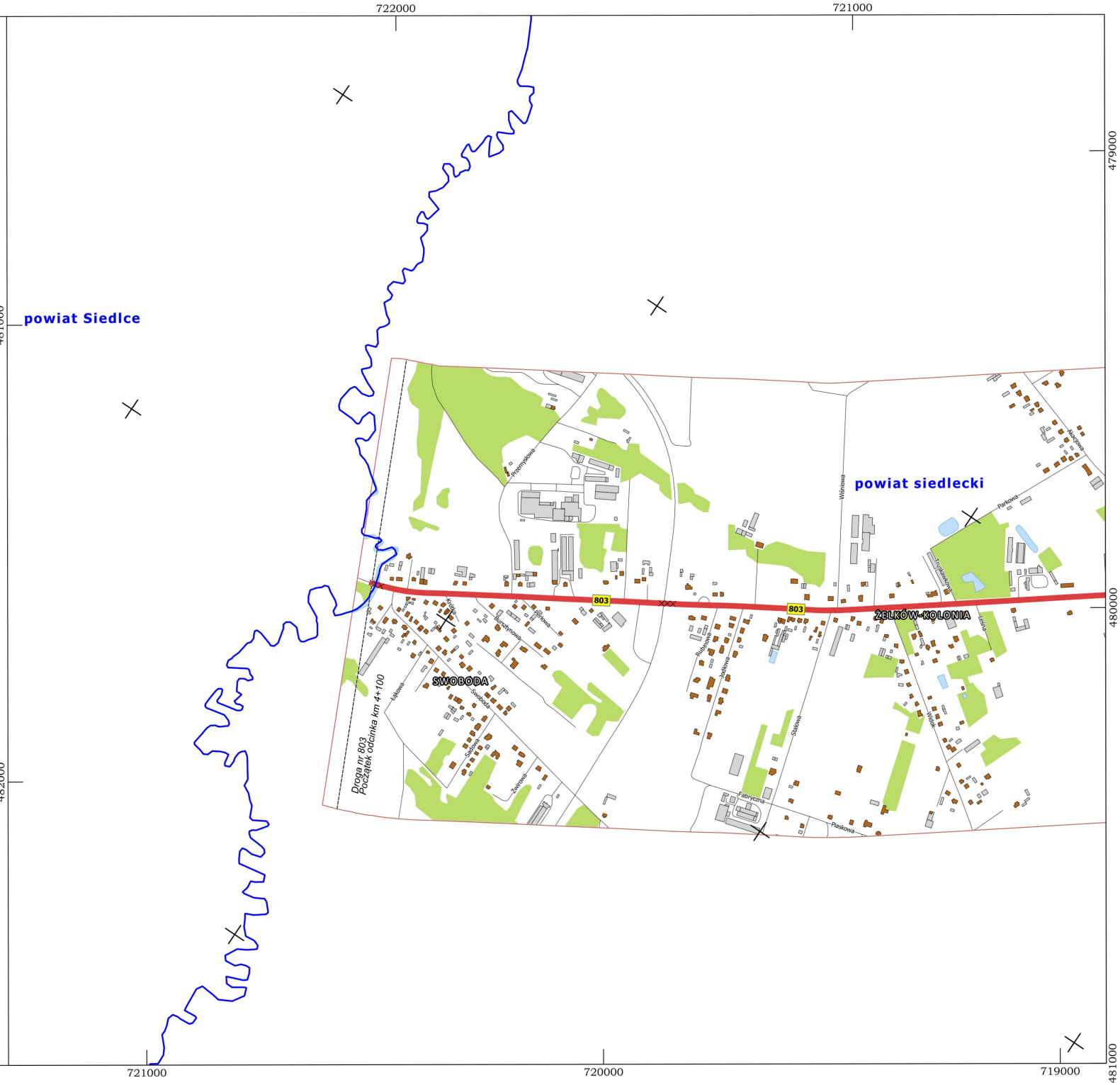

Strategiczna mapa hałasu
istniejącego stanu klimatu akustycznego
obszarów położonych w otoczeniu dróg wojewódzkich
województwa mazowieckiego

Mapa emisyjna

Arkusz 99/174

Legenda

- Granice powiatów
- Jednostki ewidencyjne
- Bufor 600 m
- Pozostałe drogi
- Mosty, wiadukty
- Ekrany akustyczne
- Wody
- Tereny zieleni

Budynki

- szpitali, domów opieki społecznej
- szkół, przedszkoli, żłobków
- mieszkalne
- pozostałe

Średnie, dobowe natężenie ruchu:

- < 2500
- 2500 - 4999
- 5000 - 7499
- 7500 - 9999
- 10000 - 14999
- 15000 - 19999
- 20000 - 25999
- ≥ 25000

Układ współrzędnych "PL-1992"
Skala 1: 10 000

0 200 400 600 800 m

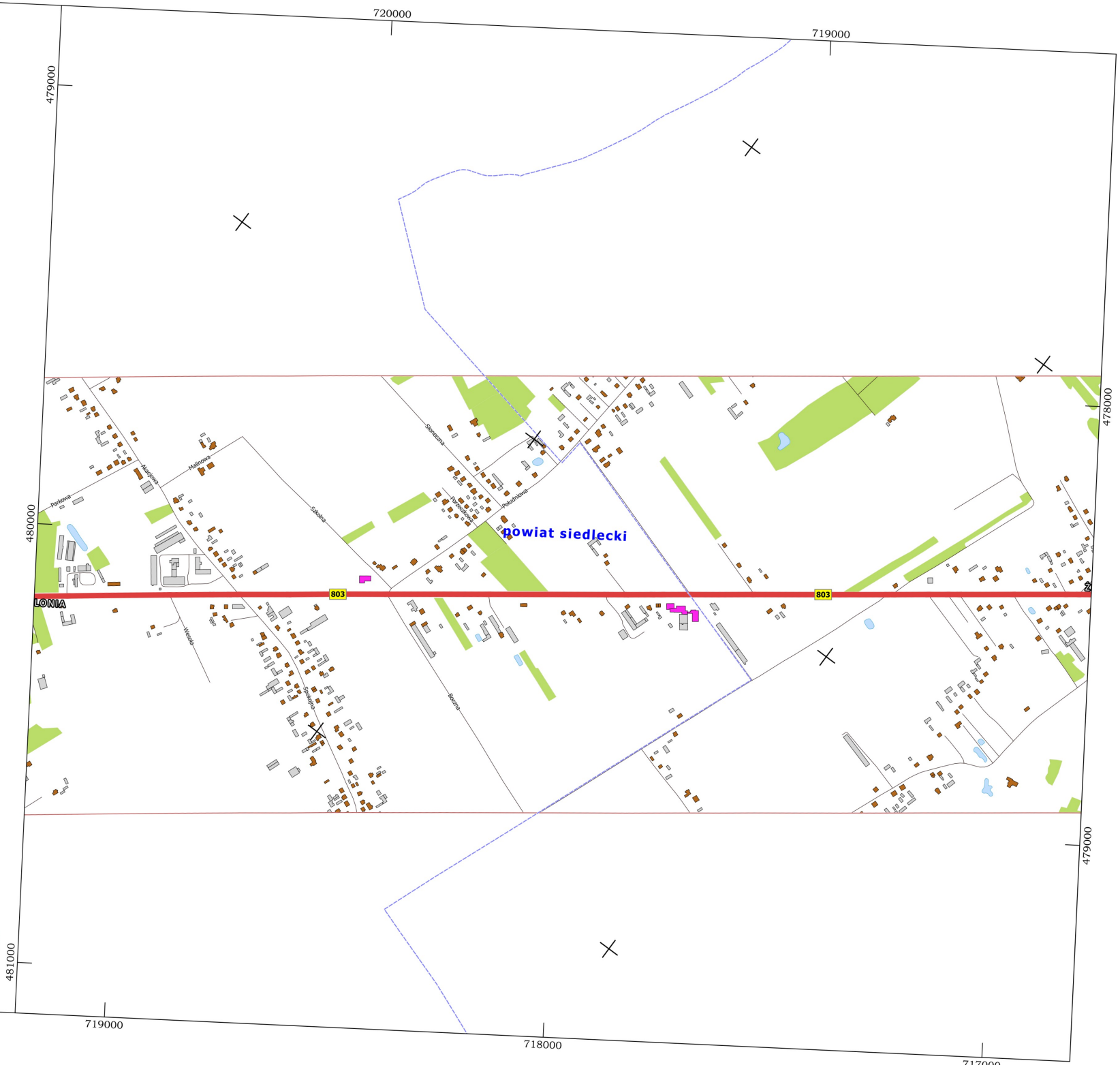

Zamawiający
Mazowiecki Zarząd Dróg Wojewódzkich
ul. Mazowiecka 14, 00-048 Warszawa

Wykonawca:
LEMITOR Ochrona Środowiska sp. z o.o. sp. k.
ul. Długosza 40, 51-162 Wrocław

Mazowiecki Zarząd Dróg Wojewódzkich w Warszawie

lemitor OCHRONA ŚRODOWISKA

Strategiczna mapa hałasu
istniejącego stanu klimatu akustycznego
obszarów położonych w otoczeniu dróg wojewódzkich
województwa mazowieckiego

Mapa emisyjna

Arkusz 100/174

Legenda

- Granice powiatów
- Jednostki ewidencyjne
- Bufor 600 m
- Pozostałe drogi
- Mosty, wiadukty
- Ekrany akustyczne
- Wody
- Tereny zieleni

Budynki

- szpitali, domów opieki społecznej
- szkół, przedszkoli, żłobków
- mieszkalne
- pozostałe

Średnie, dobowe natężenie ruchu:

- < 2500
- 2500 - 4999
- 5000 - 7499
- 7500 - 9999
- 10000 - 14999
- 15000 - 19999
- 20000 - 25999
- ≥ 25000

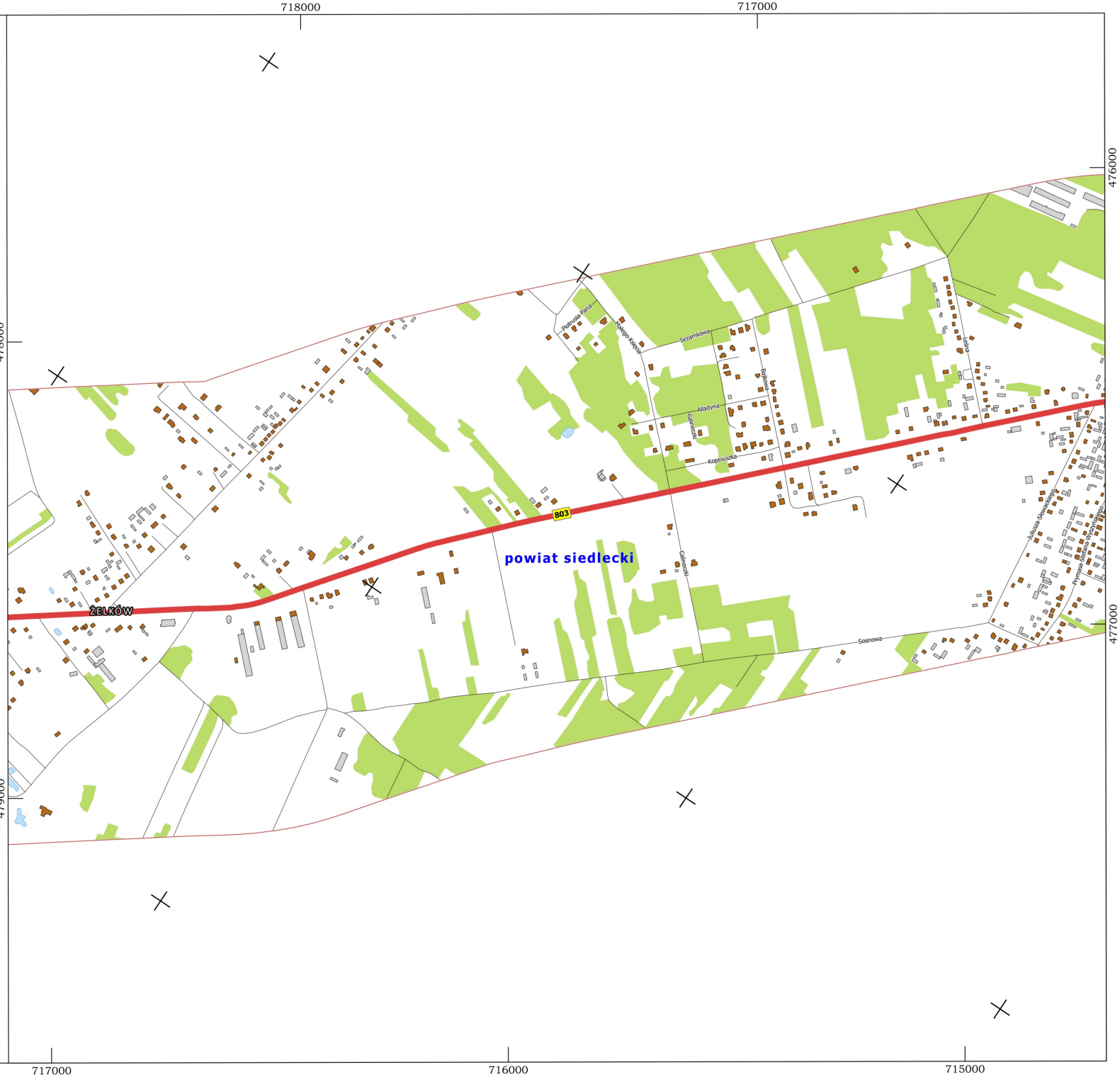

Układ współrzędnych "PL-1992"
Skala 1: 10 000

0 200 400 600 800 m

Zamawiający
Mazowiecki Zarząd Dróg Wojewódzkich
ul. Mazowiecka 14, 00-048 Warszawa

Wykonawca:
LEMITOR Ochrona Środowiska sp. z o.o. sp. k.
ul. Długosza 40, 51-162 Wrocław

Strategiczna mapa hałasu
istniejącego stanu klimatu akustycznego
obszarów położonych w otoczeniu dróg wojewódzkich
województwa mazowieckiego

Mapa emisyjna

Arkusz 101/174

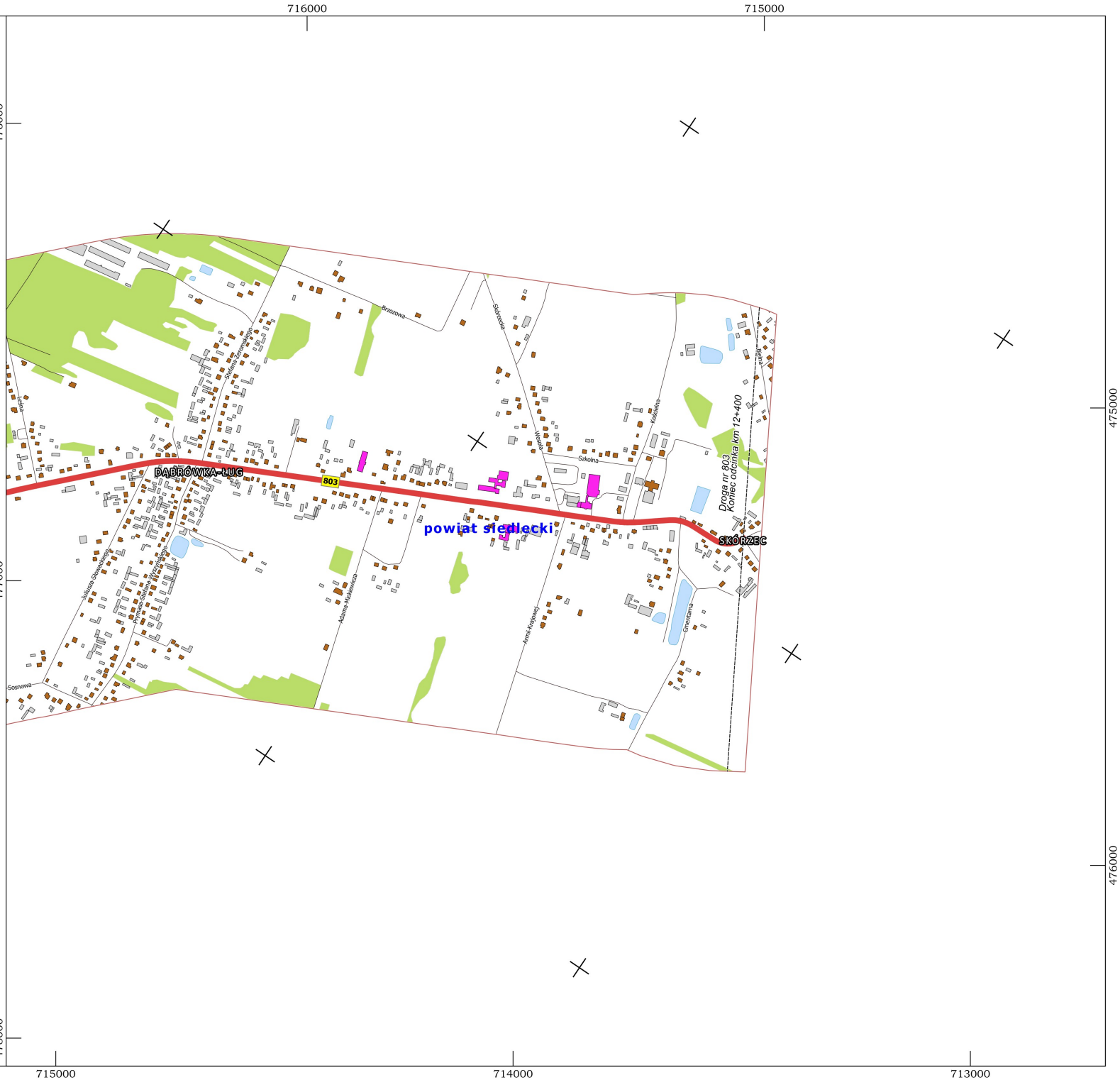

Legenda

- Granice powiatów
- Jednostki ewidencyjne
- Bufor 600 m
- Pozostałe drogi
- Mosty, wiadukty
- Ekrany akustyczne
- Wody
- Tereny zieleni

Budynki

- szpitali, domów opieki społecznej
- szkół, przedszkoli, żłobków
- mieszkalne
- pozostałe

Średnie, dobowe natężenie ruchu:

- < 2500
- 2500 - 4999
- 5000 - 7499
- 7500 - 9999
- 10000 - 14999
- 15000 - 19999
- 20000 - 25999
- ≥ 25000

Układ współrzędnych "PL-1992"
Skala 1: 10 000

0 200 400 600 800 m

Zamawiający
Mazowiecki Zarząd Dróg Wojewódzkich
ul. Mazowiecka 14, 00-048 Warszawa

Wykonawca:
LEMITOR Ochrona Środowiska sp. z o.o. sp. k.
ul. Długosza 40, 51-162 Wrocław

Strategiczna mapa hałasu
istniejącego stanu klimatu akustycznego
obszarów położonych w otoczeniu dróg wojewódzkich
województwa mazowieckiego

Mapa emisyjna

Arkusz 102/174

Legenda

- Granice powiatów
- Jednostki ewidencyjne
- Bufor 600 m
- Pozostałe drogi
- Mosty, wiadukty
- Ekrany akustyczne
- Wody
- Tereny zieleni

Budynki

- szpitali, domów opieki społecznej
- szkół, przedszkoli, żłobków
- mieszkalne
- pozostałe

Średnie, dobowe natężenie ruchu:

- < 2500
- 2500 - 4999
- 5000 - 7499
- 7500 - 9999
- 10000 - 14999
- 15000 - 19999
- 20000 - 25999
- ≥ 25000

630000 629000 479000

481000

480000

482000

481000

628000 627000

powiat pruszkowski

powiat Warszawa

Droga nr 719
Początek odcinka km 13+800

Droga nr 719
Koniec odcinka km 15+900

Droga nr 719
Początek odcinka km 15+900

719

REGUŁY

Układ współrzędnych "PL-1992"
Skala 1: 10 000

0 200 400 600 800 m

Zamawiający
Mazowiecki Zarząd Dróg Wojewódzkich
ul. Mazowiecka 14, 00-048 Warszawa

Mazowiecki Zarząd Dróg Wojewódzkich w Warszawie

Wykonawca:
LEMITOR Ochrona Środowiska sp. z o.o. sp. k.
ul. Długosza 40, 51-162 Wrocław

lemitor OCHRONA ŚRODOWISKA

Strategiczna mapa hałasu
istniejącego stanu klimatu akustycznego
obszarów położonych w otoczeniu dróg wojewódzkich
województwa mazowieckiego

Mapa emisyjna

Arkusz 103/174

Legenda

- Granice powiatów
- Jednostki ewidencyjne
- Bufor 600 m
- Pozostałe drogi
- Mosty, wiadukty
- Ekrany akustyczne
- Wody
- Tereny zieleni

Budynki

- szpitali, domów opieki społecznej
- szkół, przedszkoli, żłobków
- mieszkalne
- pozostałe

Średnie, dobowe natężenie ruchu:

- < 2500
- 2500 - 4999
- 5000 - 7499
- 7500 - 9999
- 10000 - 14999
- 15000 - 19999
- 20000 - 25999
- ≥ 25000

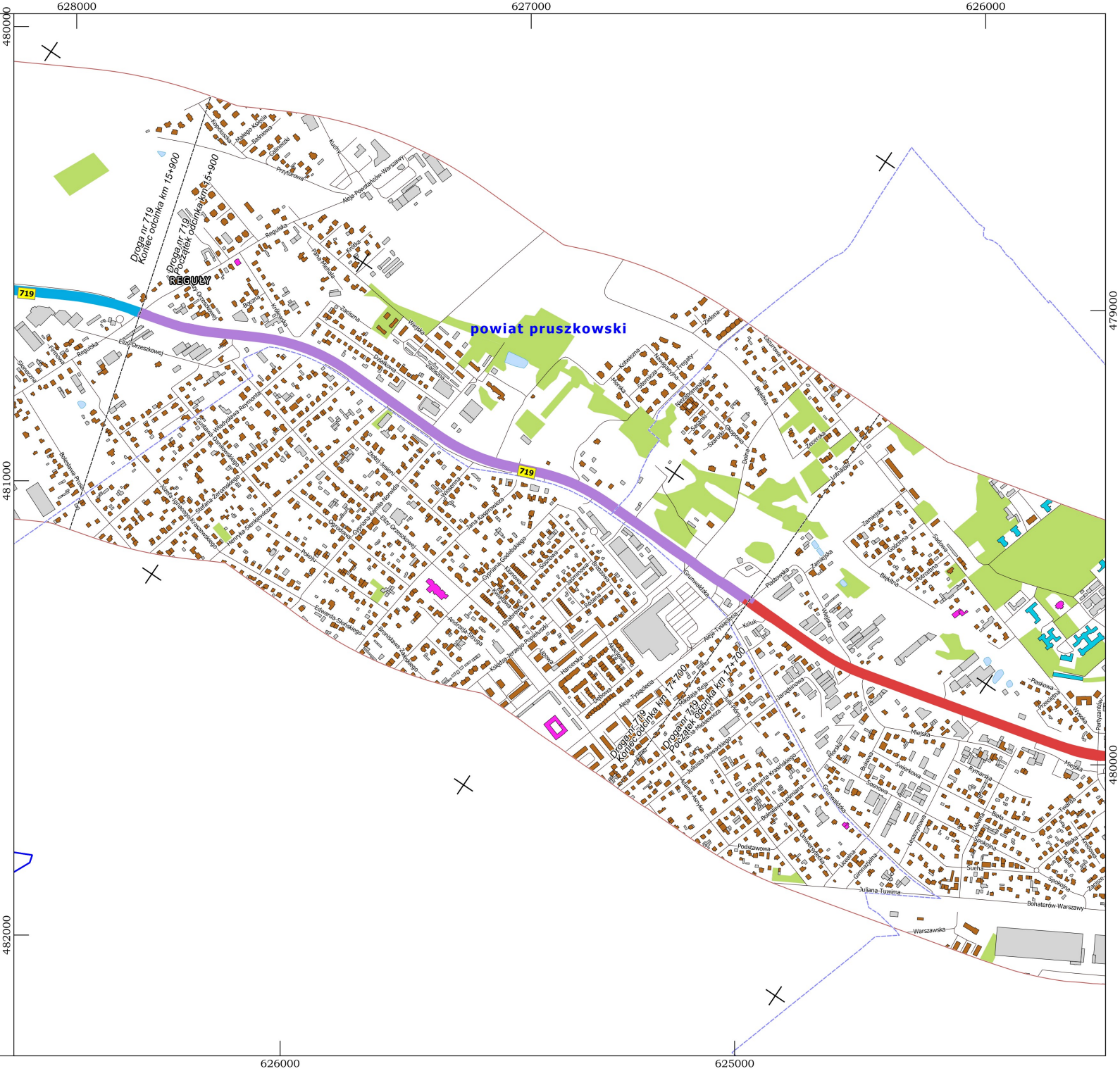

Układ współrzędnych "PL-1992"
Skala 1: 10 000

0 200 400 600 800 m

Zamawiający
Mazowiecki Zarząd Dróg Wojewódzkich
ul. Mazowiecka 14, 00-048 Warszawa

Wykonawca:
LEMITOR Ochrona Środowiska sp. z o.o. sp. k.
ul. Długosza 40, 51-162 Wrocław

Strategiczna mapa hałasu
istniejącego stanu klimatu akustycznego
obszarów położonych w otoczeniu dróg wojewódzkich
województwa mazowieckiego

Mapa emisyjna

Arkusz 104/174

Legenda

- Granice powiatów
- Jednostki ewidencyjne
- Bufor 600 m
- Pozostałe drogi
- Mosty, wiadukty
- Ekrany akustyczne
- Wody
- Tereny zieleni

Budynki

- szpitali, domów opieki społecznej
- szkół, przedszkoli, żłobków
- mieszkalne
- pozostałe

Średnie, dobowe natężenie ruchu:

- < 2500
- 2500 - 4999
- 5000 - 7499
- 7500 - 9999
- 10000 - 14999
- 15000 - 19999
- 20000 - 25999
- ≥ 25000

625000 624000 623000 622000

480000 481000 478000 479000

powiat pruszkowski

PRUSZKÓW

Droga nr 719 Początek odcinka km 19+600

Droga nr 719 Koniec odcinka km 19+600

Droga nr 718 Koniec odcinka km 0+900

Droga nr 760 Początek odcinka km 0+000

719 760

Układ współrzędnych "PL-1992"
Skala 1: 10 000

0 200 400 600 800 m

Zamawiający
Mazowiecki Zarząd Dróg Wojewódzkich
ul. Mazowiecka 14, 00-048 Warszawa

Mazowiecki Zarząd Dróg Wojewódzkich w Warszawie

Wykonawca:
LEMITOR Ochrona Środowiska sp. z o.o. sp. k.
ul. Długosza 40, 51-162 Wrocław

lemitor OCHRONA ŚRODOWISKA

Strategiczna mapa hałasu
istniejącego stanu klimatu akustycznego
obszarów położonych w otoczeniu dróg wojewódzkich
województwa mazowieckiego

Mapa emisyjna

Arkusz 105/174

Legenda

- Granice powiatów
- Jednostki ewidencyjne
- Bufor 600 m
- Pozostałe drogi
- Mosty, wiadukty
- Ekrany akustyczne
- Wody
- Tereny zieleni

Budynki

- szpitali, domów opieki społecznej
- szkół, przedszkoli, żłobków
- mieszkalne
- pozostałe

Średnie, dobowe natężenie ruchu:

- < 2500
- 2500 - 4999
- 5000 - 7499
- 7500 - 9999
- 10000 - 14999
- 15000 - 19999
- 20000 - 25999
- ≥ 25000

Układ współrzędnych "PL-1992"
Skala 1: 10 000

0 200 400 600 800 m

Zamawiający
Mazowiecki Zarząd Dróg Wojewódzkich
ul. Mazowiecka 14, 00-048 Warszawa

Wykonawca:
LEMITOR Ochrona Środowiska sp. z o.o. sp. k.
ul. Długosza 40, 51-162 Wrocław

624000 623000 622000

478000 476000 477000 479000

622000 621000

NOWA WIEŚ

powiat pruszkowski

719

Droga nr 719
Początek odcinka km 22+500

Droga nr 719
Koniec odcinka km 22+500

Strategiczna mapa hałasu
istniejącego stanu klimatu akustycznego
obszarów położonych w otoczeniu dróg wojewódzkich
województwa mazowieckiego

Mapa emisyjna

Arkusz 106/174

Legenda

- Granice powiatów
- Jednostki ewidencyjne
- Bufor 600 m
- Pozostałe drogi
- Mosty, wiadukty
- Ekrany akustyczne
- Wody
- Tereny zieleni

Budynki

- szpitali, domów opieki społecznej
- szkół, przedszkoli, żłobków
- mieszkalne
- pozostałe

Średnie, dobowe natężenie ruchu:

- < 2500
- 2500 - 4999
- 5000 - 7499
- 7500 - 9999
- 10000 - 14999
- 15000 - 19999
- 20000 - 25999
- ≥ 25000

Układ współrzędnych "PL-1992"
Skala 1: 10 000

0 200 400 600 800 m

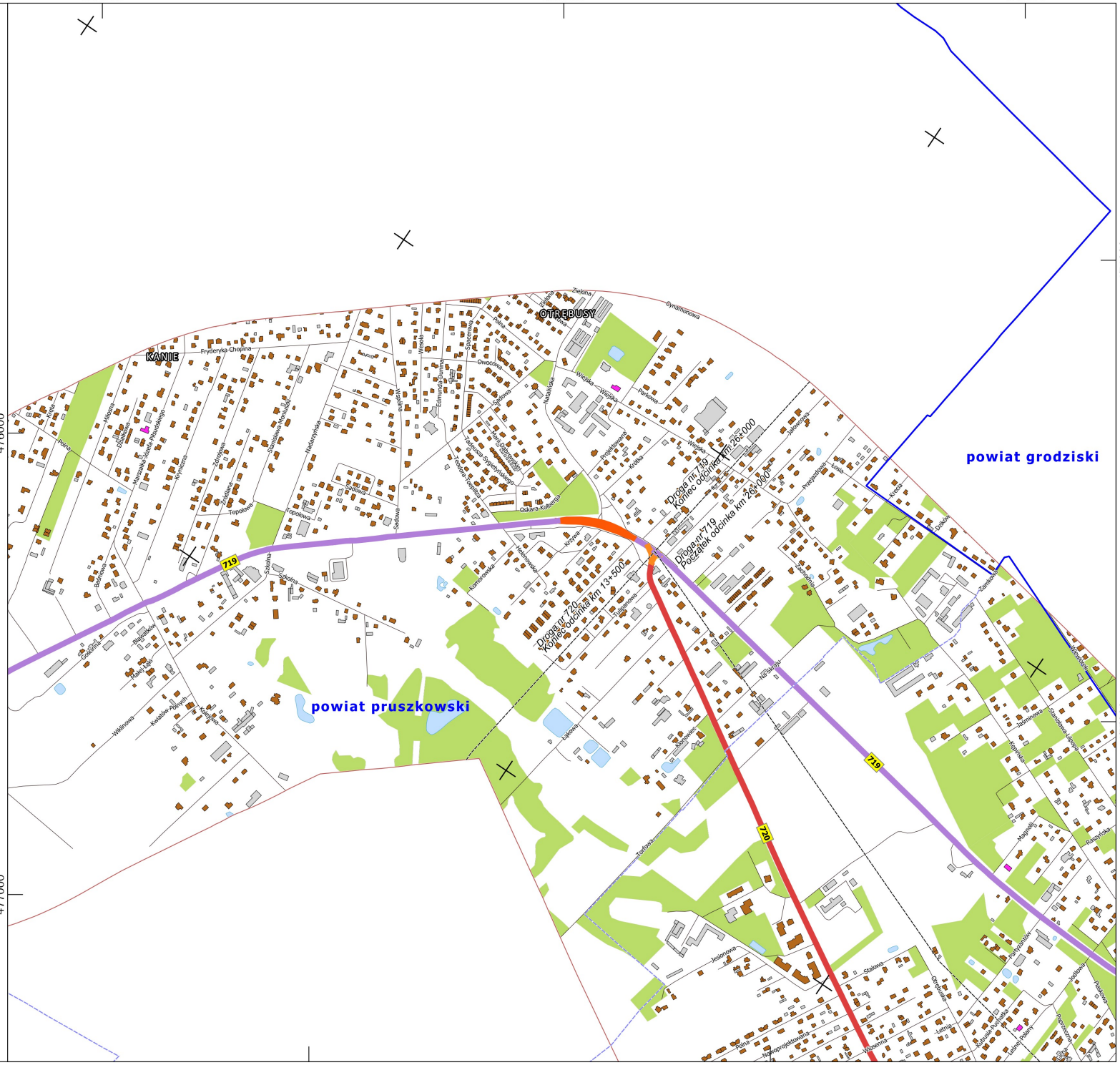

Zamawiający
Mazowiecki Zarząd Dróg Wojewódzkich
ul. Mazowiecka 14, 00-048 Warszawa

Wykonawca:
LEMITOR Ochrona Środowiska sp. z o.o. sp. k.
ul. Długosza 40, 51-162 Wrocław

Strategiczna mapa hałasu
istniejącego stanu klimatu akustycznego
obszarów położonych w otoczeniu dróg wojewódzkich
województwa mazowieckiego

Mapa emisyjna

Arkusz 107/174

Legenda

- Granice powiatów
- Jednostki ewidencyjne
- Bufor 600 m
- Pozostałe drogi
- Mosty, wiadukty
- Ekrany akustyczne
- Wody
- Tereny zieleni

Budynki

- szpitali, domów opieki społecznej
- szkół, przedszkoli, żłobków
- mieszkalne
- pozostałe

Średnie, dobowe natężenie ruchu:

- < 2500
- 2500 - 4999
- 5000 - 7499
- 7500 - 9999
- 10000 - 14999
- 15000 - 19999
- 20000 - 25999
- ≥ 25000

Układ współrzędnych "PL-1992"
Skala 1: 10 000

0 200 400 600 800 m

Zamawiający
Mazowiecki Zarząd Dróg Wojewódzkich
ul. Mazowiecka 14, 00-048 Warszawa

Wykonawca:
LEMITOR Ochrona Środowiska sp. z o.o. sp. k.
ul. Długosza 40, 51-162 Wrocław

620000 619000 618000

476000 477000 478000 475000 476000

618000 617000

powiat grodziski

powiat pruszkowski

BRWINÓW

719 720

Strategiczna mapa hałasu
istniejącego stanu klimatu akustycznego
obszarów położonych w otoczeniu dróg wojewódzkich
województwa mazowieckiego

Mapa emisyjna

Arkusz 108/174

Legenda

- Granice powiatów
- Jednostki ewidencyjne
- Bufor 600 m
- Pozostałe drogi
- Mosty, wiadukty
- Ekrany akustyczne
- Wody
- Tereny zieleni

Budynki

- szpitali, domów opieki społecznej
- szkół, przedszkoli, żłobków
- mieszkalne
- pozostałe

Średnie, dobowe natężenie ruchu:

- < 2500
- 2500 - 4999
- 5000 - 7499
- 7500 - 9999
- 10000 - 14999
- 15000 - 19999
- 20000 - 25999
- ≥ 25000

Układ współrzędnych "PL-1992"
Skala 1: 10 000

0 200 400 600 800 m

Zamawiający
Mazowiecki Zarząd Dróg Wojewódzkich
ul. Mazowiecka 14, 00-048 Warszawa

Wykonawca:
LEMITOR Ochrona Środowiska sp. z o.o. sp. k.
ul. Długosza 40, 51-162 Wrocław

618000 617000 476000 477000 478000 479000 617000 616000 615000

BRWINÓW

powiat pruszkowski

Droga nr 720
Początek odcinka km 8+500

Strategiczna mapa hałasu
istniejącego stanu klimatu akustycznego
obszarów położonych w otoczeniu dróg wojewódzkich
województwa mazowieckiego

Mapa emisyjna

Arkusz 109/174

Legenda

- Granice powiatów
- Jednostki ewidencyjne
- Bufor 600 m
- Pozostałe drogi
- Mosty, wiadukty
- Ekrany akustyczne
- Wody
- Tereny zieleni

Budynki

- szpitali, domów opieki społecznej
- szkół, przedszkoli, żłobków
- mieszkalne
- pozostałe

Średnie, dobowe natężenie ruchu:

- < 2500
- 2500 - 4999
- 5000 - 7499
- 7500 - 9999
- 10000 - 14999
- 15000 - 19999
- 20000 - 25999
- ≥ 25000

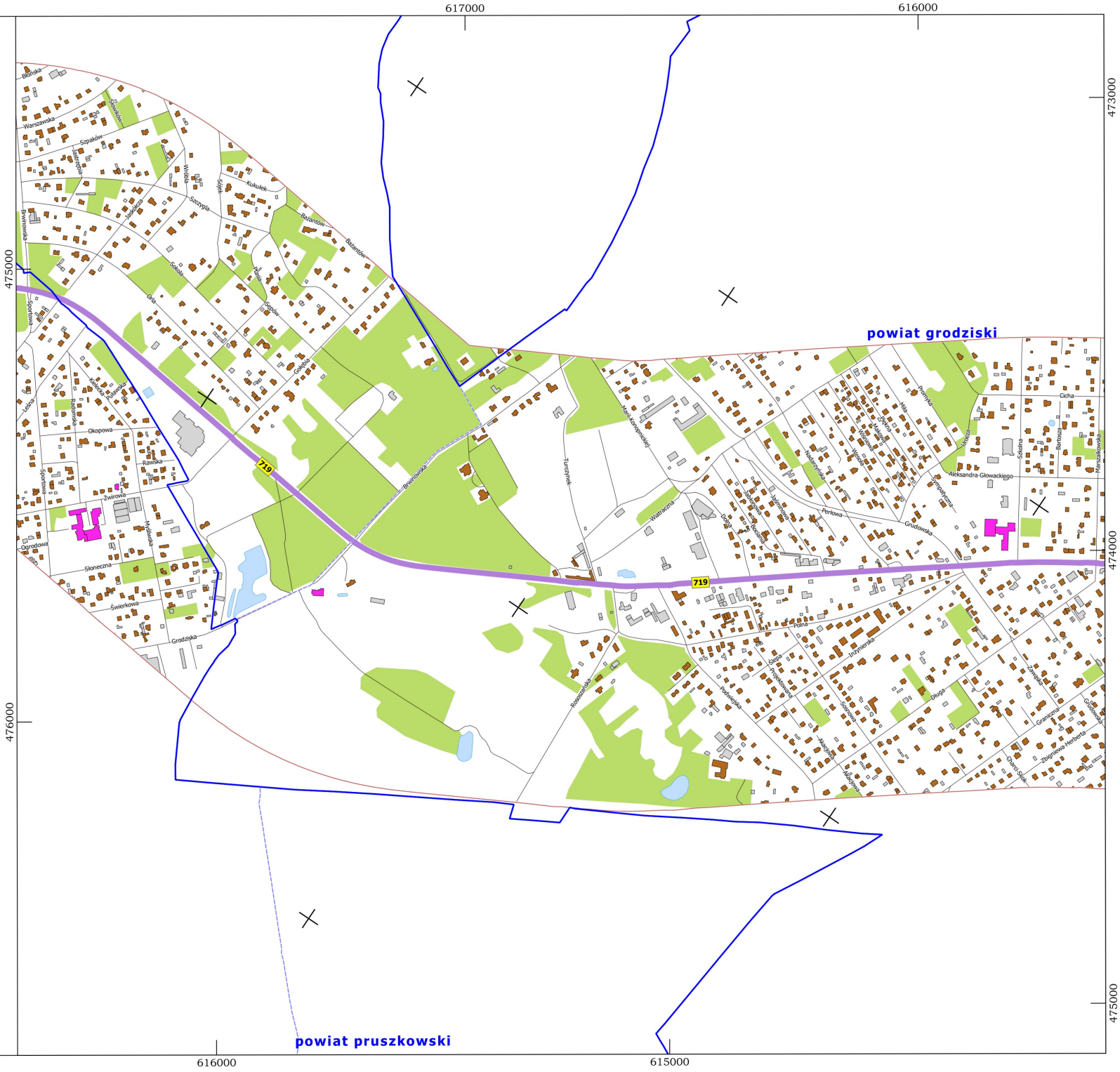

Układ współrzędnych "PL-1992"
Skala 1: 10 000

0 200 400 600 800 m

Zamawiający
Mazowiecki Zarząd Dróg Wojewódzkich
ul. Mazowiecka 14, 00-048 Warszawa

Mazowiecki Zarząd Dróg Wojewódzkich w Warszawie

Wykonawca:
LEMITOR Ochrona Środowiska sp. z o.o. sp. k.
ul. Długosza 40, 51-162 Wrocław

lemitor OCHRONA ŚRODOWISKA

Strategiczna mapa hałasu
istniejącego stanu klimatu akustycznego
obszarów położonych w otoczeniu dróg wojewódzkich
województwa mazowieckiego

Mapa emisyjna

Arkusz 110/174

Legenda

- Granice powiatów
- Jednostki ewidencyjne
- Bufor 600 m
- Pozostałe drogi
- Mosty, wiadukty
- Ekrany akustyczne
- Wody
- Tereny zieleni

Budynki

- szpitali, domów opieki społecznej
- szkół, przedszkoli, żłobków
- mieszkalne
- pozostałe

Średnie, dobowe natężenie ruchu:

- < 2500
- 2500 - 4999
- 5000 - 7499
- 7500 - 9999
- 10000 - 14999
- 15000 - 19999
- 20000 - 25999
- ≥ 25000



Układ współrzędnych "PL-1992"
Skala 1: 10 000

0 200 400 600 800 m

Zamawiający
Mazowiecki Zarząd Dróg Wojewódzkich
ul. Mazowiecka 14, 00-048 Warszawa

Mazowiecki Zarząd Dróg Wojewódzkich w Warszawie

Wykonawca:
LEMITOR Ochrona Środowiska sp. z o.o. sp. k.
ul. Długosza 40, 51-162 Wrocław

lemitor OCHRONA ŚRODOWISKA

Strategiczna mapa hałasu
istniejącego stanu klimatu akustycznego
obszarów położonych w otoczeniu dróg wojewódzkich
województwa mazowieckiego

Mapa emisyjna

Arkusz 111/174

Legenda

- Granice powiatów
- Jednostki ewidencyjne
- Bufor 600 m
- Pozostałe drogi
- Mosty, wiadukty
- Ekrany akustyczne
- Wody
- Tereny zieleni

Budynki

- szpitali, domów opieki społecznej
- szkół, przedszkoli, żłobków
- mieszkalne
- pozostałe

Średnie, dobowe natężenie ruchu:

- < 2500
- 2500 - 4999
- 5000 - 7499
- 7500 - 9999
- 10000 - 14999
- 15000 - 19999
- 20000 - 25999
- ≥ 25000

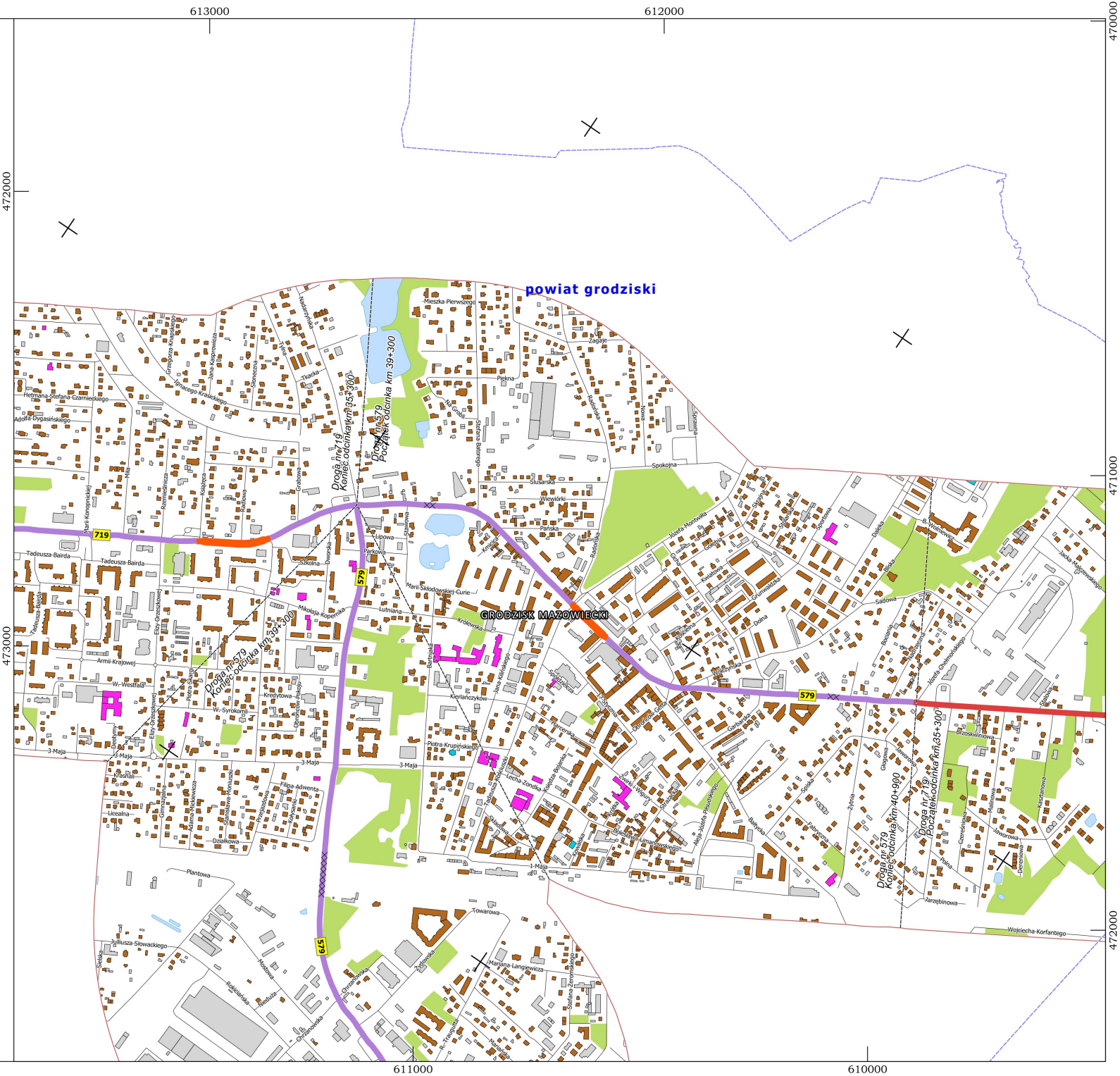

Zamawiający
Mazowiecki Zarząd Dróg Wojewódzkich
ul. Mazowiecka 14, 00-048 Warszawa

Wykonawca:
LEMITOR Ochrona Środowiska sp. z o.o. sp. k.
ul. Długosza 40, 51-162 Wrocław

Strategiczna mapa hałasu
istniejącego stanu klimatu akustycznego
obszarów położonych w otoczeniu dróg wojewódzkich
województwa mazowieckiego

Mapa emisyjna

Arkusz 112/174

Legenda

- Granice powiatów
- Jednostki ewidencyjne
- Bufor 600 m
- Pozostałe drogi
- Mosty, wiadukty
- Ekrany akustyczne
- Wody
- Tereny zieleni

Budynki

- szpitali, domów opieki społecznej
- szkół, przedszkoli, żłobków
- mieszkalne
- pozostałe

Średnie, dobowe natężenie ruchu:

- < 2500
- 2500 - 4999
- 5000 - 7499
- 7500 - 9999
- 10000 - 14999
- 15000 - 19999
- 20000 - 25999
- ≥ 25000

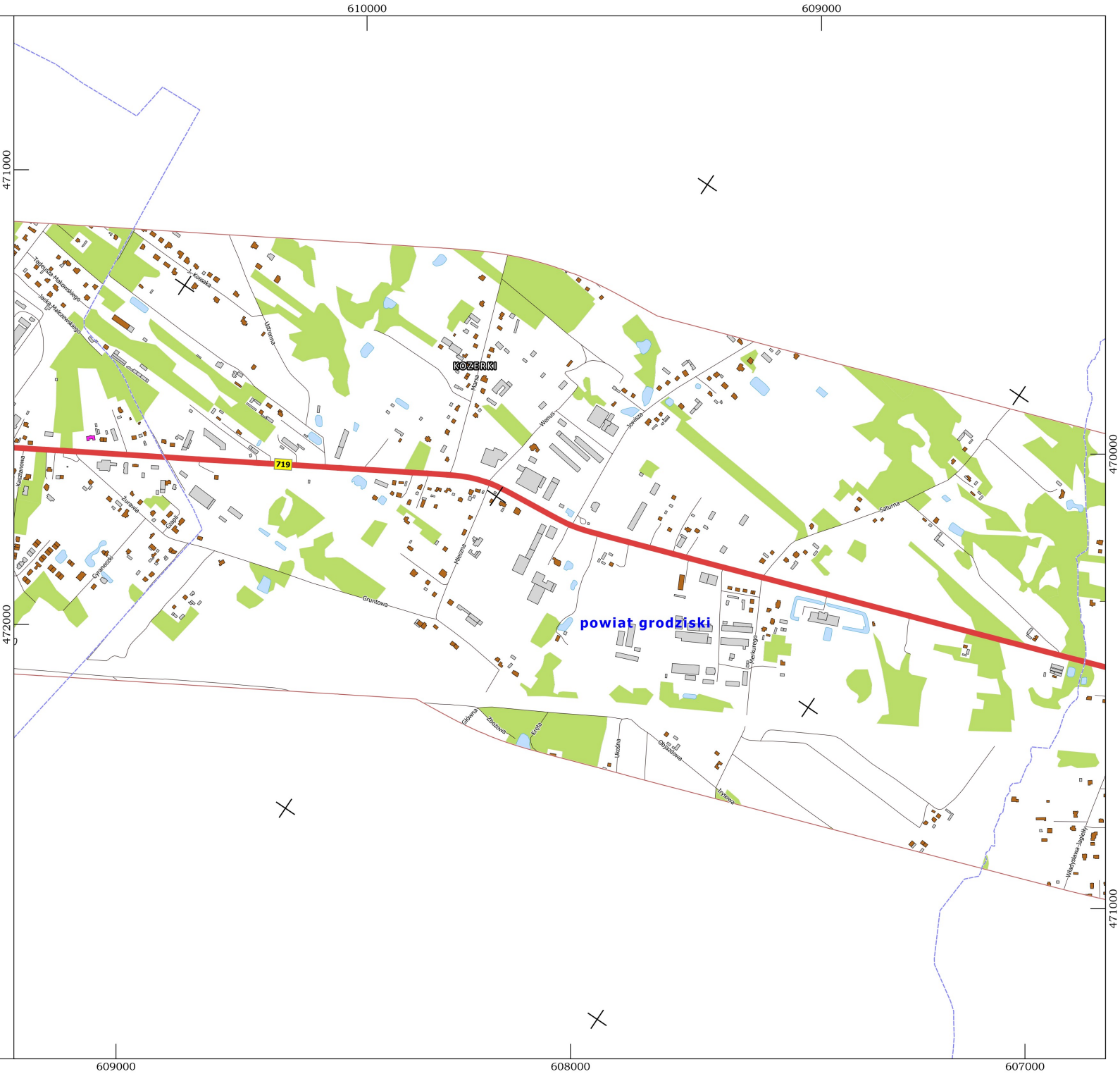

Układ współrzędnych "PL-1992"
Skala 1: 10 000

0 200 400 600 800 m

Zamawiający
Mazowiecki Zarząd Dróg Wojewódzkich
ul. Mazowiecka 14, 00-048 Warszawa

Wykonawca:
LEMITOR Ochrona Środowiska sp. z o.o. sp. k.
ul. Długosza 40, 51-162 Wrocław

Strategiczna mapa hałasu
istniejącego stanu klimatu akustycznego
obszarów położonych w otoczeniu dróg wojewódzkich
województwa mazowieckiego

Mapa emisyjna

Arkusz 113/174

Legenda

- Granice powiatów
- Jednostki ewidencyjne
- Bufor 600 m
- Pozostałe drogi
- Mosty, wiadukty
- Ekrany akustyczne
- Wody
- Tereny zieleni

Budynki

- szpitali, domów opieki społecznej
- szkół, przedszkoli, żłobków
- mieszkalne
- pozostałe

Średnie, dobowe natężenie ruchu:

- < 2500
- 2500 - 4999
- 5000 - 7499
- 7500 - 9999
- 10000 - 14999
- 15000 - 19999
- 20000 - 25999
- ≥ 25000

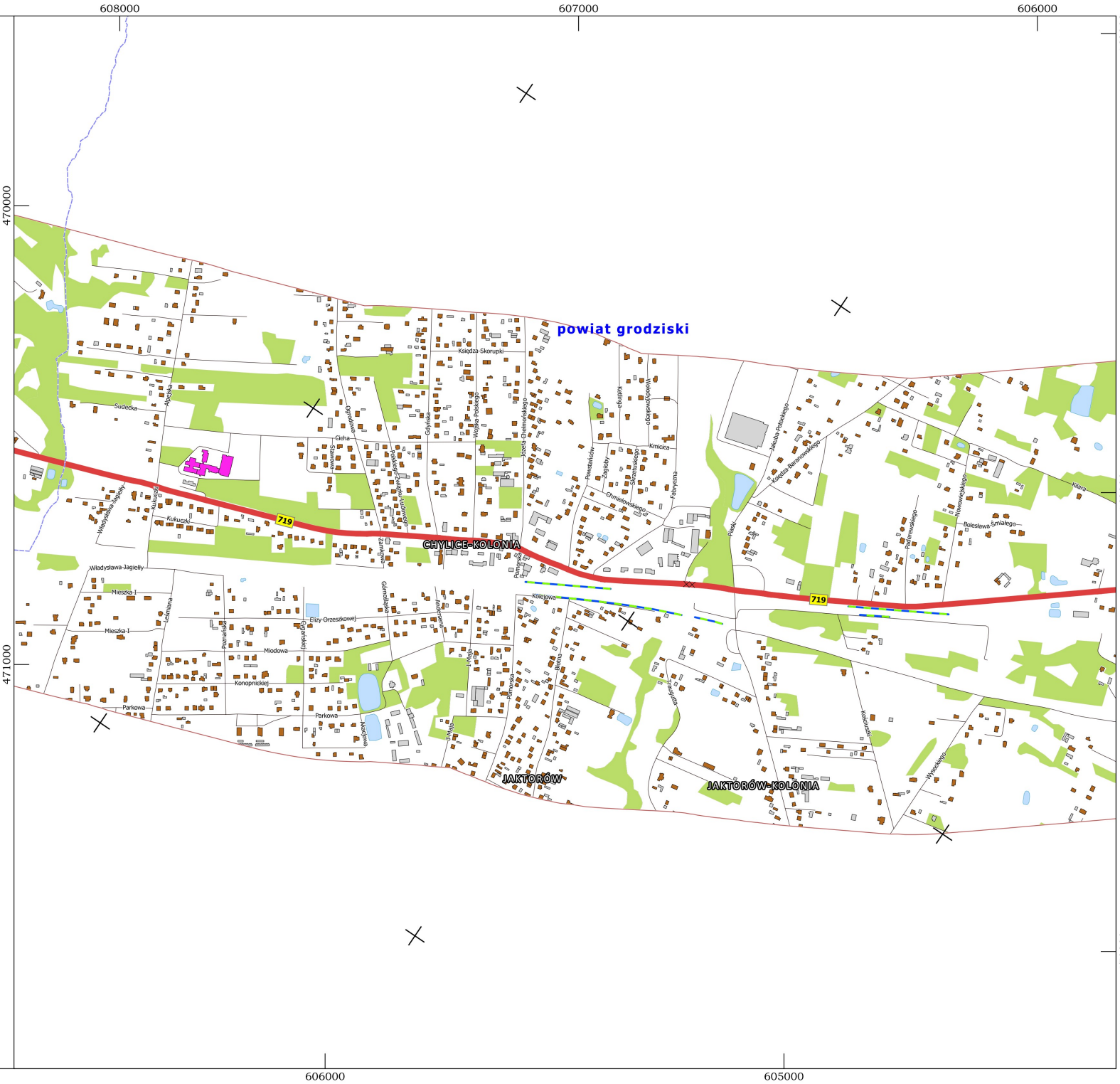

Układ współrzędnych "PL-1992"
Skala 1: 10 000

0 200 400 600 800 m

Zamawiający
Mazowiecki Zarząd Dróg Wojewódzkich
ul. Mazowiecka 14, 00-048 Warszawa

Wykonawca:
LEMITOR Ochrona Środowiska sp. z o.o. sp. k.
ul. Długosza 40, 51-162 Wrocław

Strategiczna mapa hałasu
istniejącego stanu klimatu akustycznego
obszarów położonych w otoczeniu dróg wojewódzkich
województwa mazowieckiego

Mapa emisyjna

Arkusz 114/174

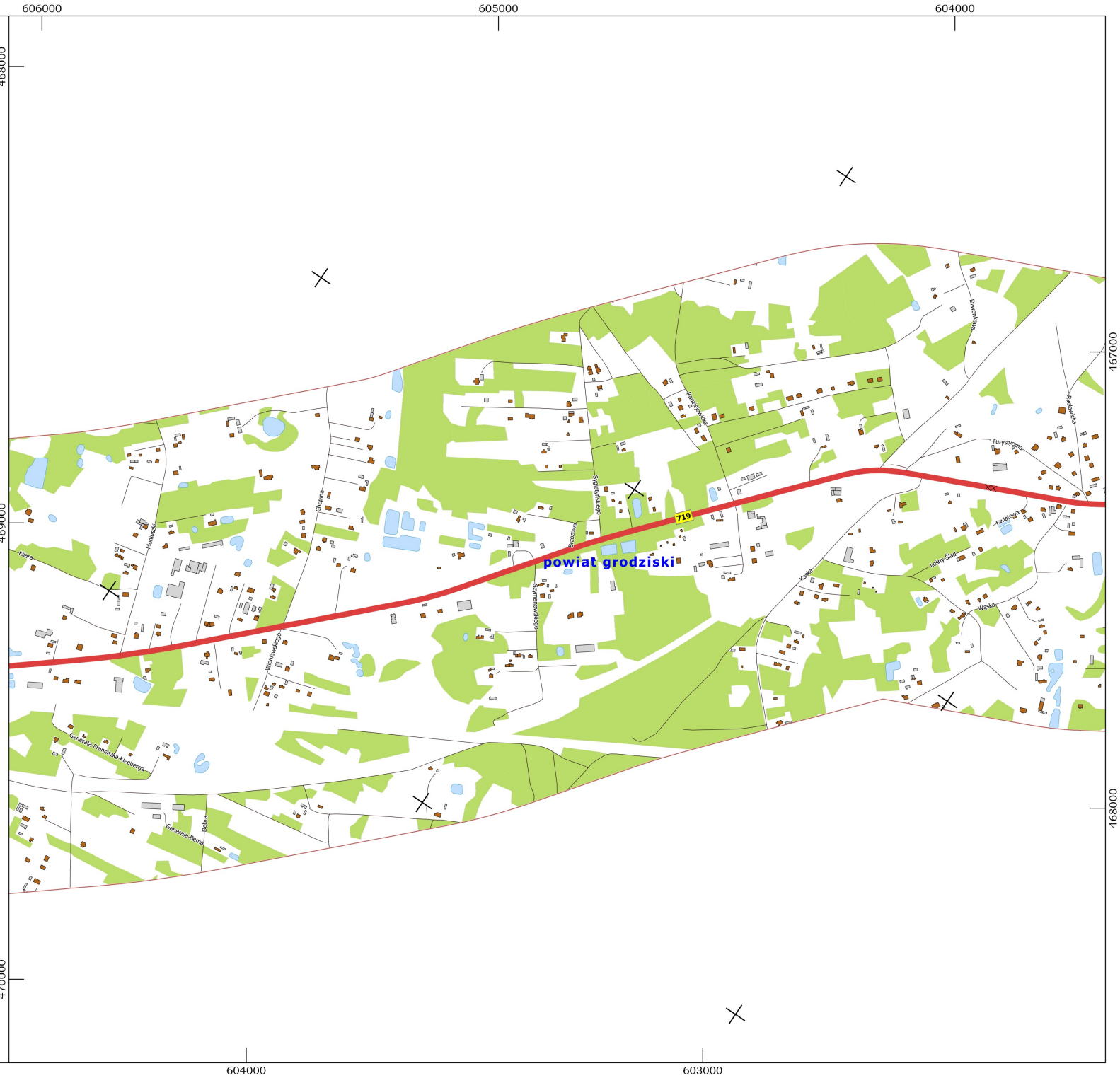

Legenda

- Granice powiatów
- Jednostki ewidencyjne
- Bufor 600 m
- Pozostałe drogi
- Mosty, wiadukty
- Ekrany akustyczne
- Wody
- Tereny zieleni

Budynki

- szpitali, domów opieki społecznej
- szkół, przedszkoli, żłobków
- mieszkalne
- pozostałe

Średnie, dobowe natężenie ruchu:

- < 2500
- 2500 - 4999
- 5000 - 7499
- 7500 - 9999
- 10000 - 14999
- 15000 - 19999
- 20000 - 25999
- ≥ 25000

Układ współrzędnych "PL-1992"
Skala 1: 10 000

0 200 400 600 800 m

Zamawiający
Mazowiecki Zarząd Dróg Wojewódzkich
ul. Mazowiecka 14, 00-048 Warszawa

Wykonawca:
LEMITOR Ochrona Środowiska sp. z o.o. sp. k.
ul. Długosza 40, 51-162 Wrocław

Strategiczna mapa hałasu
istniejącego stanu klimatu akustycznego
obszarów położonych w otoczeniu dróg wojewódzkich
województwa mazowieckiego

Mapa emisyjna

Arkusz 115/174

Legenda

- Granice powiatów
- Jednostki ewidencyjne
- Bufor 600 m
- Pozostałe drogi
- Mosty, wiadukty
- Ekrany akustyczne
- Wody
- Tereny zieleni

Budynki

- szpitali, domów opieki społecznej
- szkół, przedszkoli, żłobków
- mieszkalne
- pozostałe

Średnie, dobowe natężenie ruchu:

- < 2500
- 2500 - 4999
- 5000 - 7499
- 7500 - 9999
- 10000 - 14999
- 15000 - 19999
- 20000 - 25999
- ≥ 25000

Układ współrzędnych "PL-1992"
Skala 1: 10 000

0 200 400 600 800 m

Zamawiający
Mazowiecki Zarząd Dróg Wojewódzkich
ul. Mazowiecka 14, 00-048 Warszawa

Wykonawca:
LEMITOR Ochrona Środowiska sp. z o.o. sp. k.
ul. Długosza 40, 51-162 Wrocław

603000 602000 467000 468000 469000 602000 601000 600000 466000 467000

719

SADE BUDY

powiat grodziski

powiat żyrardowski

Droga nr 719
Koniec odcinka km 46+500

Droga nr 719
Początek odcinka km 46+500

Strategiczna mapa hałasu
istniejącego stanu klimatu akustycznego
obszarów położonych w otoczeniu dróg wojewódzkich
województwa mazowieckiego

Mapa emisyjna

Arkusz 116/174

Legenda

- Granice powiatów
- Jednostki ewidencyjne
- Bufor 600 m
- Pozostałe drogi
- Mosty, wiadukty
- Ekrany akustyczne
- Wody
- Tereny zieleni

Budynki

- szpitali, domów opieki społecznej
- szkół, przedszkoli, żłobków
- mieszkalne
- pozostałe

Średnie, dobowe natężenie ruchu:

- < 2500
- 2500 - 4999
- 5000 - 7499
- 7500 - 9999
- 10000 - 14999
- 15000 - 19999
- 20000 - 25999
- ≥ 25000

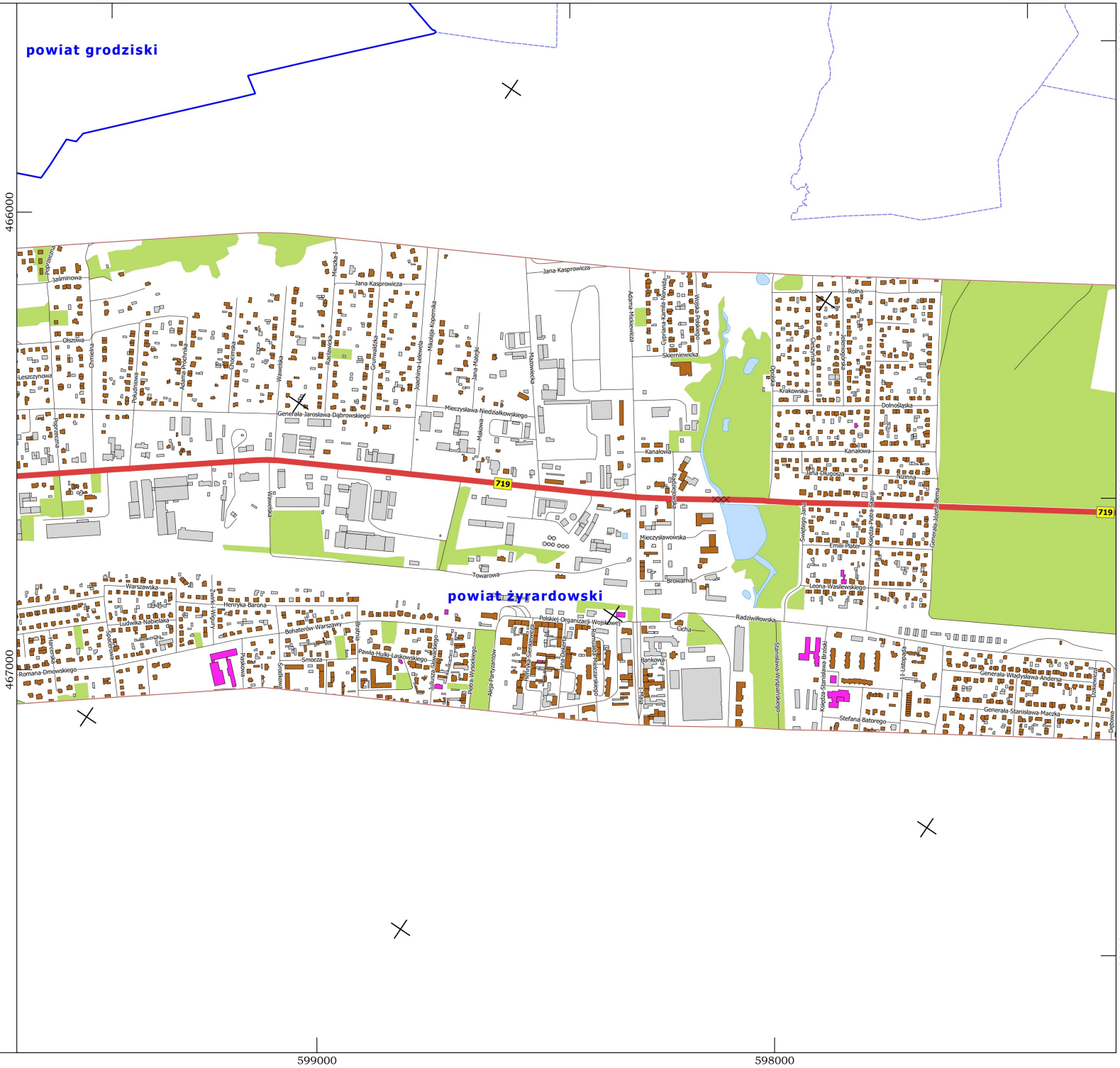

Układ współrzędnych "PL-1992"
Skala 1: 10 000

0 200 400 600 800 m

Zamawiający
Mazowiecki Zarząd Dróg Wojewódzkich
ul. Mazowiecka 14, 00-048 Warszawa

Mazowiecki Zarząd Dróg Wojewódzkich w Warszawie

Wykonawca:
LEMITOR Ochrona Środowiska sp. z o.o. sp. k.
ul. Długosza 40, 51-162 Wrocław

lemitor OCHRONA ŚRODOWISKA

Strategiczna mapa hałasu
istniejącego stanu klimatu akustycznego
obszarów położonych w otoczeniu dróg wojewódzkich
województwa mazowieckiego

Mapa emisyjna

Arkusz 117/174

Legenda

- Granice powiatów
- Jednostki ewidencyjne
- Bufor 600 m
- Pozostałe drogi
- Mosty, wiadukty
- Ekrany akustyczne
- Wody
- Tereny zieleni

Budynki

- szpitali, domów opieki społecznej
- szkół, przedszkoli, żłobków
- mieszkalne
- pozostałe

Średnie, dobowe natężenie ruchu:

- < 2500
- 2500 - 4999
- 5000 - 7499
- 7500 - 9999
- 10000 - 14999
- 15000 - 19999
- 20000 - 25999
- ≥ 25000



Układ współrzędnych "PL-1992"
Skala 1: 10 000

0 200 400 600 800 m

Zamawiający
Mazowiecki Zarząd Dróg Wojewódzkich
ul. Mazowiecka 14, 00-048 Warszawa

Wykonawca:
LEMITOR Ochrona Środowiska sp. z o.o. sp. k.
ul. Długosza 40, 51-162 Wrocław

Strategiczna mapa hałasu
istniejącego stanu klimatu akustycznego
obszarów położonych w otoczeniu dróg wojewódzkich
województwa mazowieckiego

Mapa emisyjna

Arkusz 118/174

Legenda

- Granice powiatów
- Jednostki ewidencyjne
- Bufor 600 m
- Pozostałe drogi
- Mosty, wiadukty
- Ekrany akustyczne
- Wody
- Tereny zieleni

Budynki

- szpitali, domów opieki społecznej
- szkół, przedszkoli, żłobków
- mieszkalne
- pozostałe

Średnie, dobowe natężenie ruchu:

- < 2500
- 2500 - 4999
- 5000 - 7499
- 7500 - 9999
- 10000 - 14999
- 15000 - 19999
- 20000 - 25999
- ≥ 25000

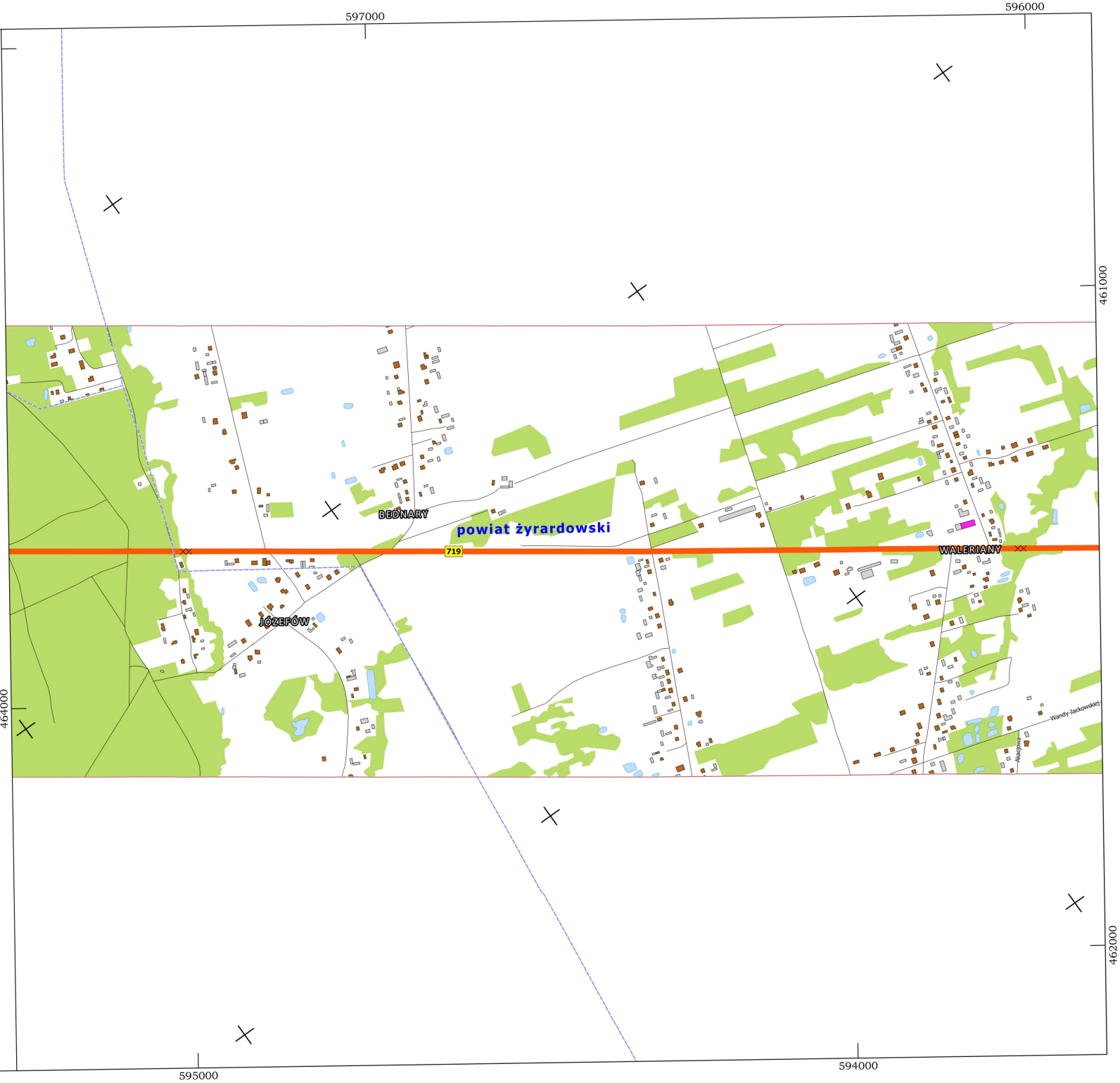

Układ współrzędnych "PL-1992"
Skala 1: 10 000

0 200 400 600 800 m

Zamawiający
Mazowiecki Zarząd Dróg Wojewódzkich
ul. Mazowiecka 14, 00-048 Warszawa

Wykonawca:
LEMITOR Ochrona Środowiska sp. z o.o. sp. k.
ul. Długosza 40, 51-162 Wrocław

Strategiczna mapa hałasu
istniejącego stanu klimatu akustycznego
obszarów położonych w otoczeniu dróg wojewódzkich
województwa mazowieckiego

Mapa emisyjna

Arkusz 119/174

Legenda

- Granice powiatów
- Jednostki ewidencyjne
- Bufor 600 m
- Pozostałe drogi
- Mosty, wiadukty
- Ekrany akustyczne
- Wody
- Tereny zieleni

Budynki

- szpitali, domów opieki społecznej
- szkół, przedszkoli, żłobków
- mieszkalne
- pozostałe

Średnie, dobowe natężenie ruchu:

- < 2500
- 2500 - 4999
- 5000 - 7499
- 7500 - 9999
- 10000 - 14999
- 15000 - 19999
- 20000 - 25999
- ≥ 25000



Układ współrzędnych "PL-1992"
Skala 1: 10 000

0 200 400 600 800 m

Zamawiający
Mazowiecki Zarząd Dróg Wojewódzkich
ul. Mazowiecka 14, 00-048 Warszawa

Wykonawca:
LEMITOR Ochrona Środowiska sp. z o.o. sp. k.
ul. Długosza 40, 51-162 Wrocław

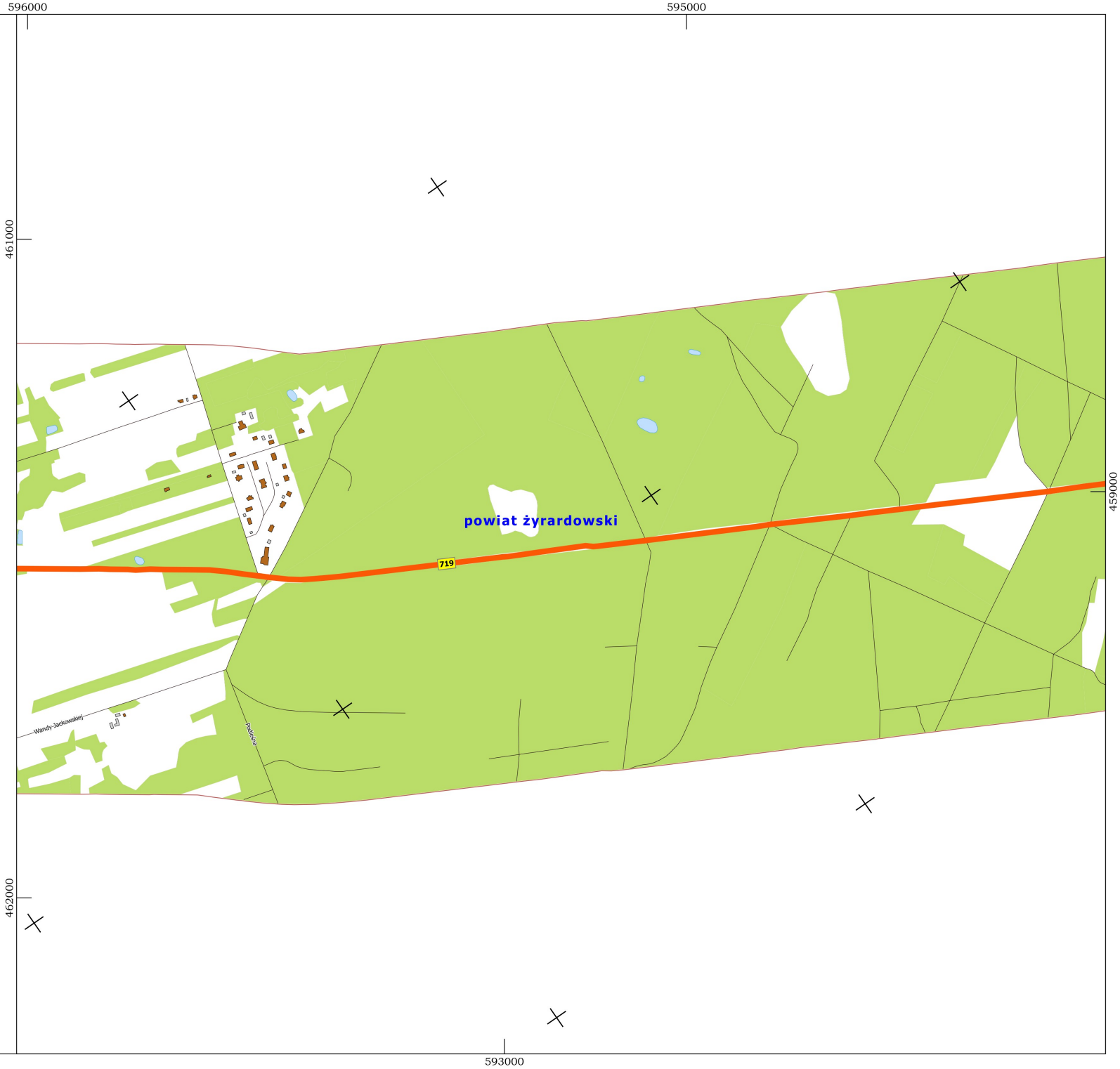

Strategiczna mapa hałasu
istniejącego stanu klimatu akustycznego
obszarów położonych w otoczeniu dróg wojewódzkich
województwa mazowieckiego

Mapa emisyjna

Arkusz 120/174

Legenda

- Granice powiatów
- Jednostki ewidencyjne
- Bufor 600 m
- Pozostałe drogi
- Mosty, wiadukty
- Ekrany akustyczne
- Wody
- Tereny zieleni

Budynki

- szpitali, domów opieki społecznej
- szkół, przedszkoli, żłobków
- mieszkalne
- pozostałe

Średnie, dobowe natężenie ruchu:

- < 2500
- 2500 - 4999
- 5000 - 7499
- 7500 - 9999
- 10000 - 14999
- 15000 - 19999
- 20000 - 25999
- ≥ 25000

Układ współrzędnych "PL-1992"
Skala 1: 10 000

0 200 400 600 800 m

Zamawiający
Mazowiecki Zarząd Dróg Wojewódzkich
ul. Mazowiecka 14, 00-048 Warszawa

Wykonawca:
LEMITOR Ochrona Środowiska sp. z o.o. sp. k.
ul. Długosza 40, 51-162 Wrocław

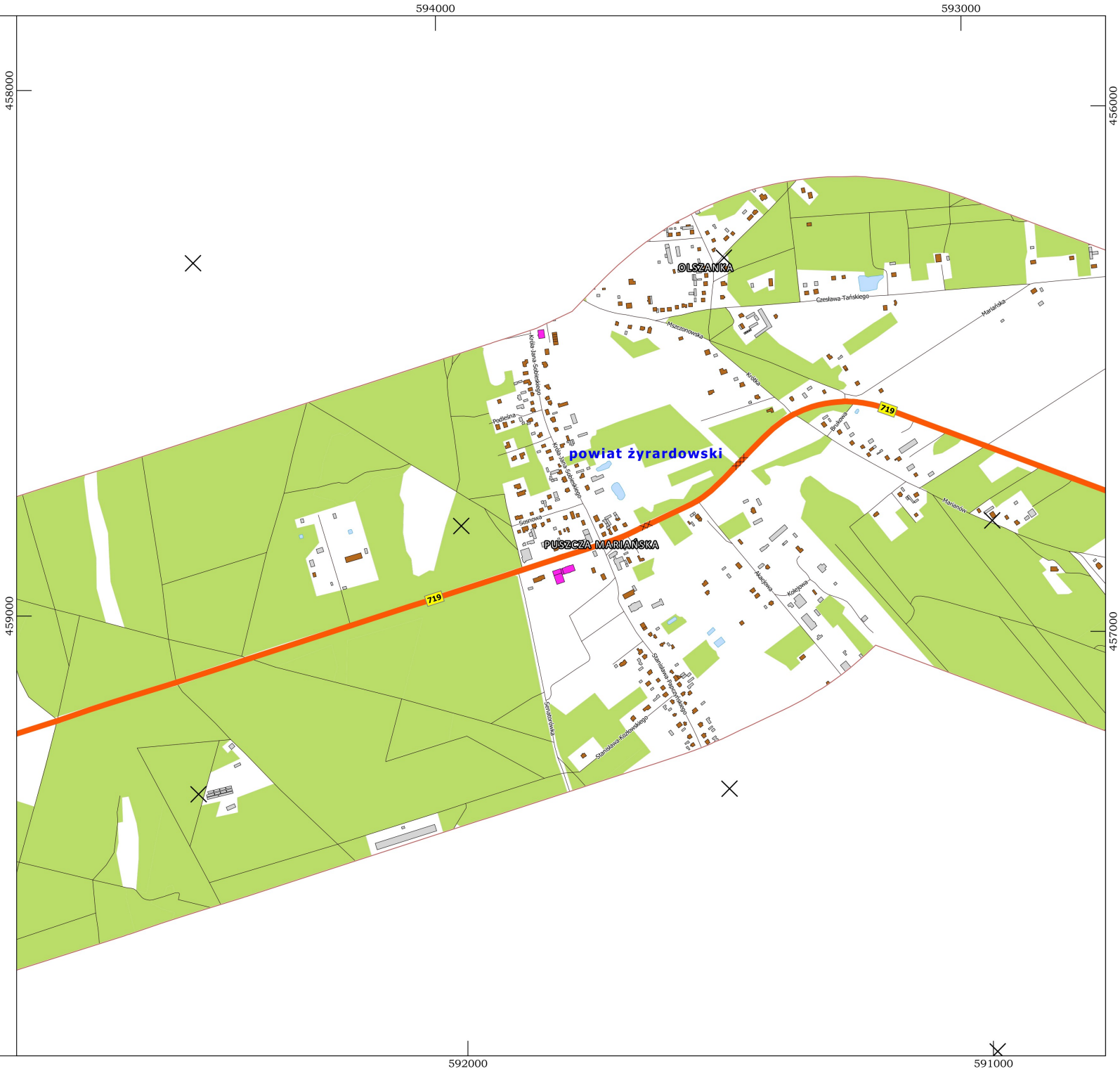

Strategiczna mapa hałasu
istniejącego stanu klimatu akustycznego
obszarów położonych w otoczeniu dróg wojewódzkich
województwa mazowieckiego

Mapa emisyjna

Arkusz 121/174

Legenda

- Granice powiatów
- Jednostki ewidencyjne
- Bufor 600 m
- Pozostałe drogi
- Mosty, wiadukty
- Ekrany akustyczne
- Wody
- Tereny zieleni

Budynki

- szpitali, domów opieki społecznej
- szkół, przedszkoli, żłobków
- mieszkalne
- pozostałe

Średnie, dobowe natężenie ruchu:

- < 2500
- 2500 - 4999
- 5000 - 7499
- 7500 - 9999
- 10000 - 14999
- 15000 - 19999
- 20000 - 25999
- ≥ 25000

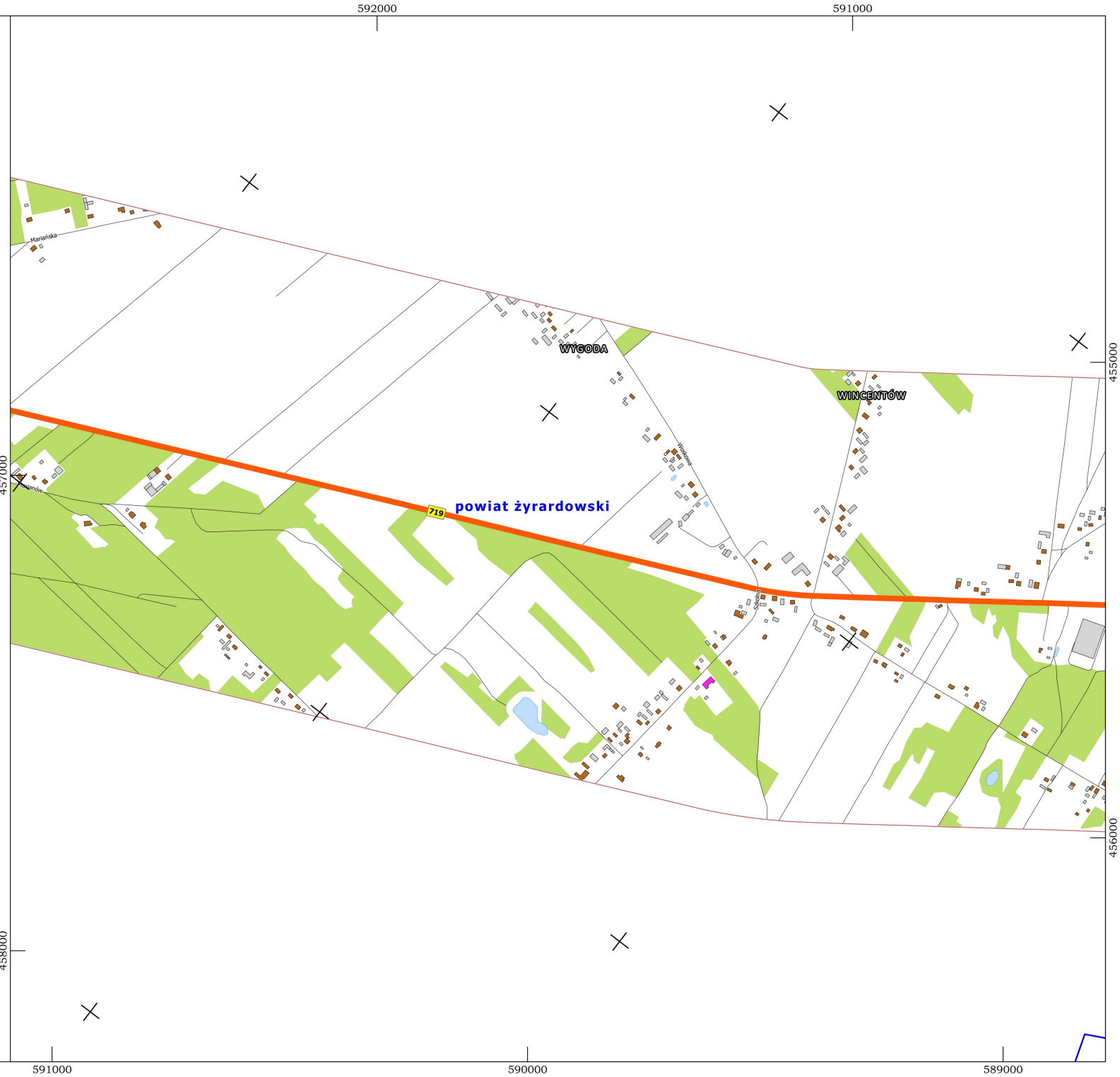

Układ współrzędnych "PL-1992"
Skala 1: 10 000

0 200 400 600 800 m

Zamawiający
Mazowiecki Zarząd Dróg Wojewódzkich
ul. Mazowiecka 14, 00-048 Warszawa

Wykonawca:
LEMITOR Ochrona Środowiska sp. z o.o. sp. k.
ul. Długosza 40, 51-162 Wrocław

Strategiczna mapa hałasu
istniejącego stanu klimatu akustycznego
obszarów położonych w otoczeniu dróg wojewódzkich
województwa mazowieckiego

Mapa emisyjna

Arkusz 122/174

Legenda

- Granice powiatów
- Jednostki ewidencyjne
- Bufor 600 m
- Pozostałe drogi
- Mosty, wiadukty
- Ekrany akustyczne
- Wody
- Tereny zieleni

Budynki

- szpitali, domów opieki społecznej
- szkół, przedszkoli, żłobków
- mieszkalne
- pozostałe

Średnie, dobowe natężenie ruchu:

- < 2500
- 2500 - 4999
- 5000 - 7499
- 7500 - 9999
- 10000 - 14999
- 15000 - 19999
- 20000 - 25999
- ≥ 25000



Układ współrzędnych "PL-1992"
Skala 1: 10 000

0 200 400 600 800 m

Zamawiający
Mazowiecki Zarząd Dróg Wojewódzkich
ul. Mazowiecka 14, 00-048 Warszawa

Wykonawca:
LEMITOR Ochrona Środowiska sp. z o.o. sp. k.
ul. Długosza 40, 51-162 Wrocław

Strategiczna mapa hałasu
istniejącego stanu klimatu akustycznego
obszarów położonych w otoczeniu dróg wojewódzkich
województwa mazowieckiego

Mapa emisyjna

Arkusz 123/174

Legenda

- Granice powiatów
- Jednostki ewidencyjne
- Bufor 600 m
- Pozostałe drogi
- Mosty, wiadukty
- Ekrany akustyczne
- Wody
- Tereny zieleni

Budynki

- szpitali, domów opieki społecznej
- szkół, przedszkoli, żłobków
- mieszkalne
- pozostałe

Średnie, dobowe natężenie ruchu:

- < 2500
- 2500 - 4999
- 5000 - 7499
- 7500 - 9999
- 10000 - 14999
- 15000 - 19999
- 20000 - 25999
- ≥ 25000

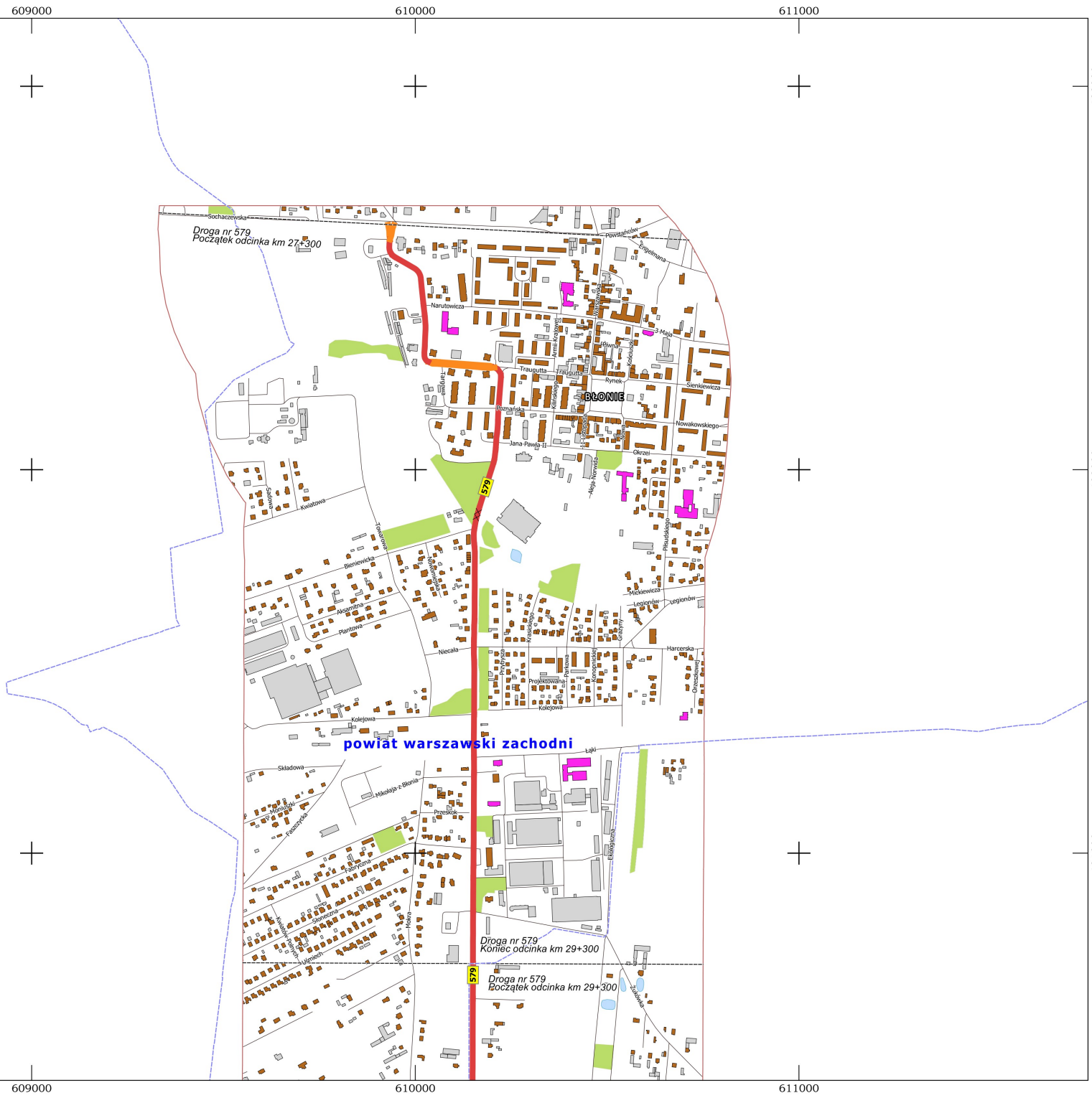

N

Układ współrzędnych "PL-1992"
Skala 1: 10 000

0 200 400 600 800 m

Zamawiający
Mazowiecki Zarząd Dróg Wojewódzkich
ul. Mazowiecka 14, 00-048 Warszawa

Wykonawca:
LEMITOR Ochrona Środowiska sp. z o.o. sp. k.
ul. Długosza 40, 51-162 Wrocław

Strategiczna mapa hałasu
istniejącego stanu klimatu akustycznego
obszarów położonych w otoczeniu dróg wojewódzkich
województwa mazowieckiego

Mapa emisyjna

Arkusz 124/174

Legenda

- Granice powiatów
- Jednostki ewidencyjne
- Bufor 600 m
- Pozostałe drogi
- Mosty, wiadukty
- Ekrany akustyczne
- Wody
- Tereny zieleni

Budynki

- szpitali, domów opieki społecznej
- szkół, przedszkoli, żłobków
- mieszkalne
- pozostałe

Średnie, dobowe natężenie ruchu:

- < 2500
- 2500 - 4999
- 5000 - 7499
- 7500 - 9999
- 10000 - 14999
- 15000 - 19999
- 20000 - 25999
- ≥ 25000



Układ współrzędnych "PL-1992"
Skala 1: 10 000

0 200 400 600 800 m

Zamawiający
Mazowiecki Zarząd Dróg Wojewódzkich
ul. Mazowiecka 14, 00-048 Warszawa

Wykonawca:
LEMITOR Ochrona Środowiska sp. z o.o. sp. k.
ul. Długosza 40, 51-162 Wrocław

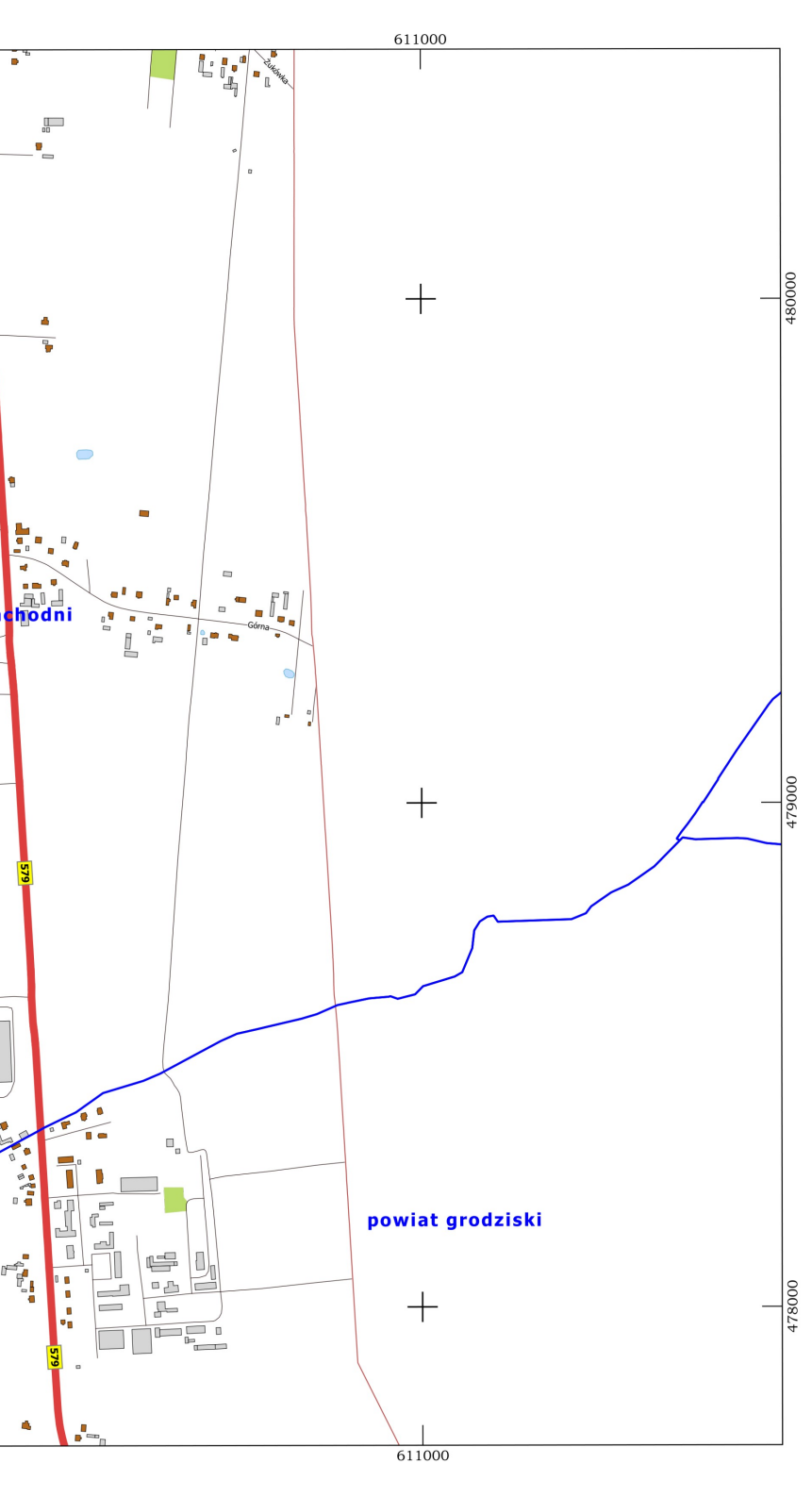

Strategiczna mapa hałasu
istniejącego stanu klimatu akustycznego
obszarów położonych w otoczeniu dróg wojewódzkich
województwa mazowieckiego

Mapa emisyjna

Arkusz 125/174

Legenda

- Granice powiatów
- Jednostki ewidencyjne
- Bufor 600 m
- Pozostałe drogi
- Mosty, wiadukty
- Ekrany akustyczne
- Wody
- Tereny zieleni

Budynki

- szpitali, domów opieki społecznej
- szkół, przedszkoli, żłobków
- mieszkalne
- pozostałe

Średnie, dobowe natężenie ruchu:

- < 2500
- 2500 - 4999
- 5000 - 7499
- 7500 - 9999
- 10000 - 14999
- 15000 - 19999
- 20000 - 25999
- ≥ 25000

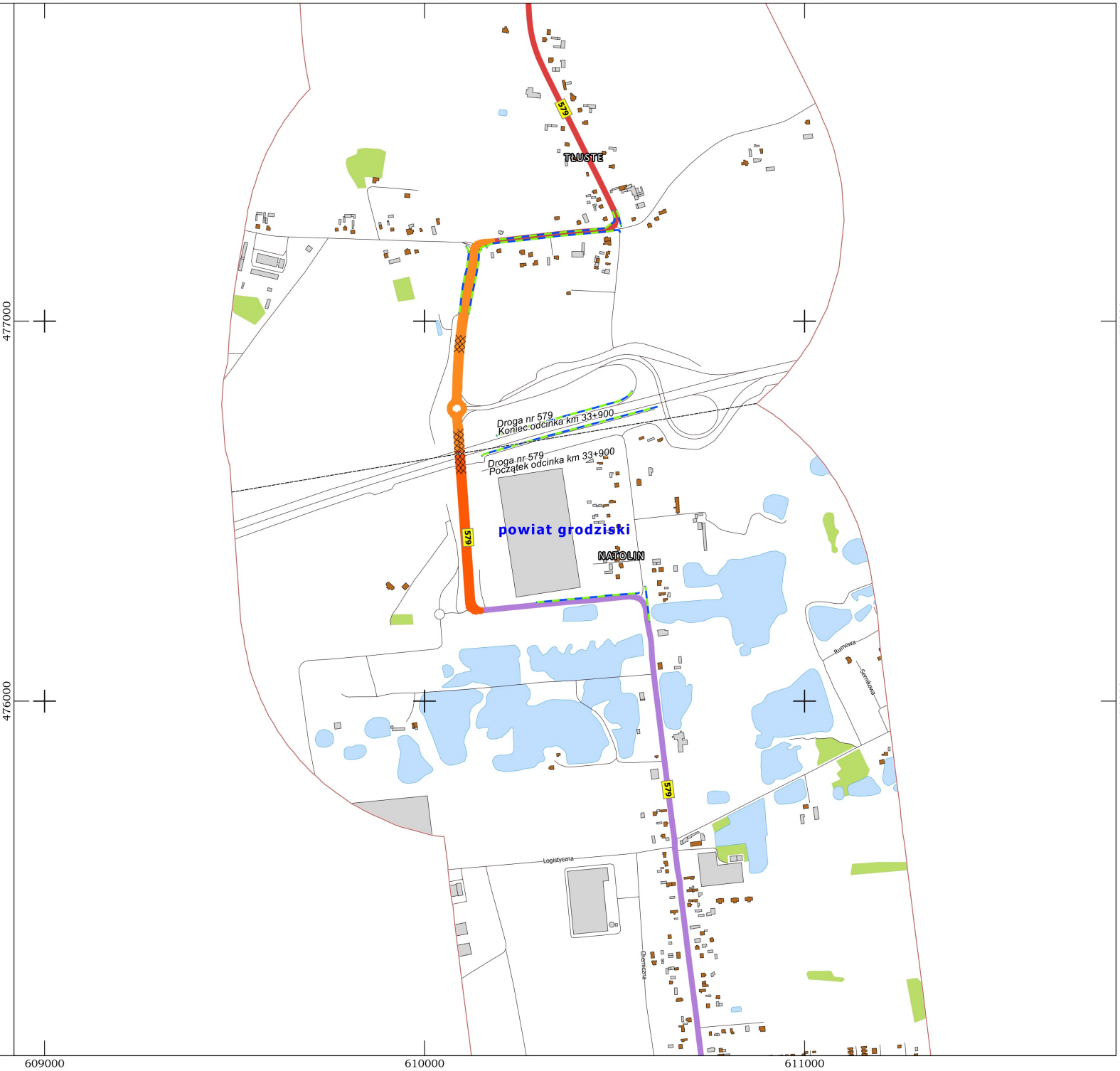

Układ współrzędnych "PL-1992"
Skala 1: 10 000

0 200 400 600 800 m

Zamawiający
Mazowiecki Zarząd Dróg Wojewódzkich
ul. Mazowiecka 14, 00-048 Warszawa

Wykonawca:
LEMITOR Ochrona Środowiska sp. z o.o. sp. k.
ul. Długosza 40, 51-162 Wrocław

Strategiczna mapa hałasu
istniejącego stanu klimatu akustycznego
obszarów położonych w otoczeniu dróg wojewódzkich
województwa mazowieckiego

Mapa emisyjna

Arkusz 126/174

Legenda

- Granice powiatów
- Jednostki ewidencyjne
- Bufor 600 m
- Pozostałe drogi
- Mosty, wiadukty
- Ekrany akustyczne
- Wody
- Tereny zieleni

Budynki

- szpitali, domów opieki społecznej
- szkół, przedszkoli, żłobków
- mieszkalne
- pozostałe

Średnie, dobowe natężenie ruchu:

- < 2500
- 2500 - 4999
- 5000 - 7499
- 7500 - 9999
- 10000 - 14999
- 15000 - 19999
- 20000 - 25999
- ≥ 25000

610000 611000 612000

475000 474000 473000

CHRZANÓW DUŻY

powiat grodziski

579 719

N

Układ współrzędnych "PL-1992"
Skala 1: 10 000

0 200 400 600 800 m

Zamawiający
Mazowiecki Zarząd Dróg Wojewódzkich
ul. Mazowiecka 14, 00-048 Warszawa

Mazowiecki Zarząd Dróg Wojewódzkich w Warszawie

Wykonawca:
LEMITOR Ochrona Środowiska sp. z o.o. sp. k.
ul. Długosza 40, 51-162 Wrocław

lemitor OCHRONA ŚRODOWISKA

Strategiczna mapa hałasu
istniejącego stanu klimatu akustycznego
obszarów położonych w otoczeniu dróg wojewódzkich
województwa mazowieckiego

Mapa emisyjna

Arkusz 127/174

Legenda

- Granice powiatów
- Jednostki ewidencyjne
- Bufor 600 m
- Pozostałe drogi
- Mosty, wiadukty
- Ekrany akustyczne
- Wody
- Tereny zieleni

Budynki

- szpitali, domów opieki społecznej
- szkół, przedszkoli, żłobków
- mieszkalne
- pozostałe

Średnie, dobowe natężenie ruchu:

- < 2500
- 2500 - 4999
- 5000 - 7499
- 7500 - 9999
- 10000 - 14999
- 15000 - 19999
- 20000 - 25999
- ≥ 25000

N

Układ współrzędnych "PL-1992"
Skala 1: 10 000

0 200 400 600 800 m

Zamawiający
Mazowiecki Zarząd Dróg Wojewódzkich
ul. Mazowiecka 14, 00-048 Warszawa

Wykonawca:
LEMITOR Ochrona Środowiska sp. z o.o. sp. k.
ul. Długosza 40, 51-162 Wrocław

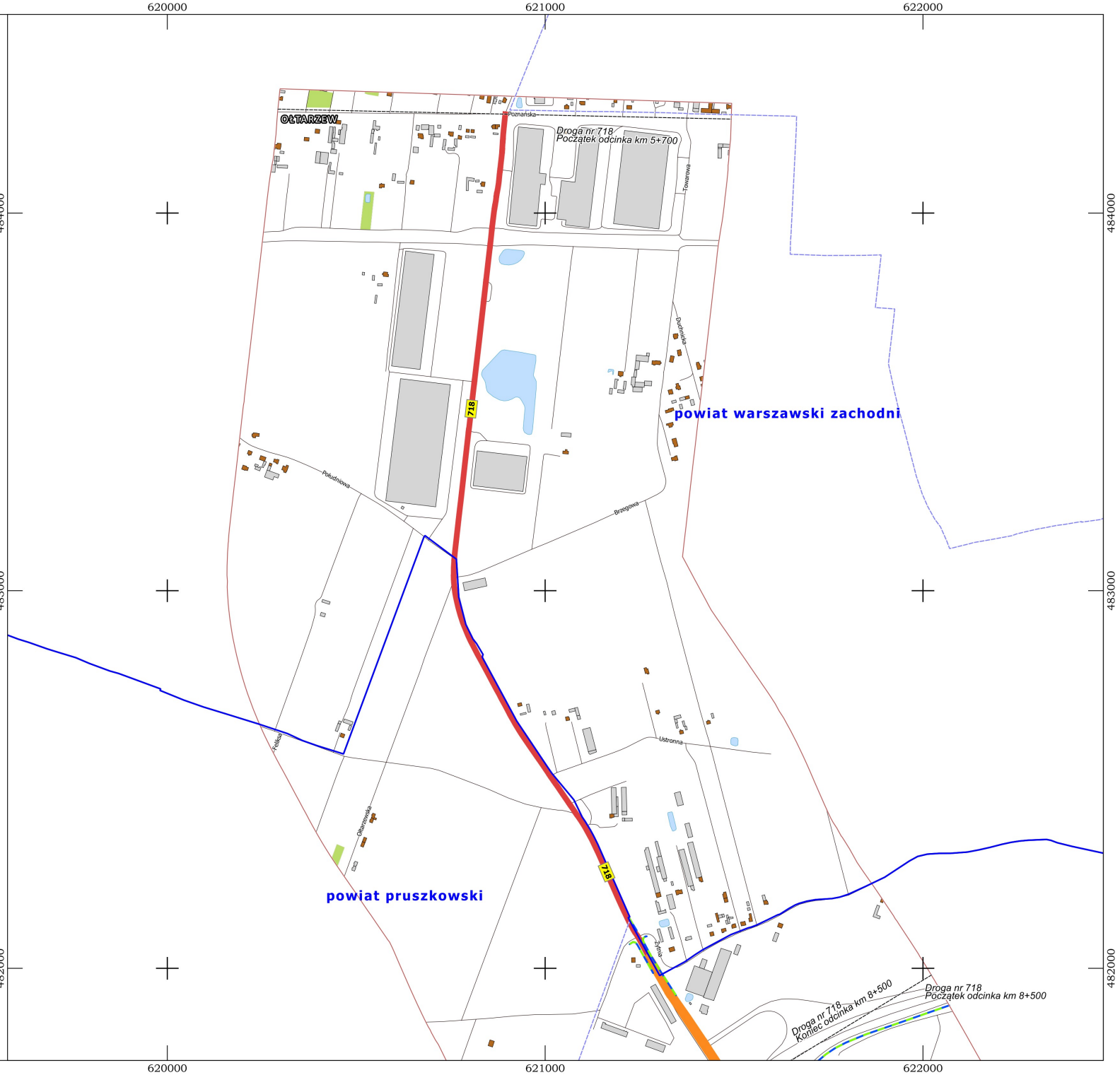

Strategiczna mapa hałasu
istniejącego stanu klimatu akustycznego
obszarów położonych w otoczeniu dróg wojewódzkich
województwa mazowieckiego

Mapa emisyjna

Arkusz 128/174

Legenda

- Granice powiatów
- Jednostki ewidencyjne
- Bufor 600 m
- Pozostałe drogi
- Mosty, wiadukty
- Ekrany akustyczne
- Wody
- Tereny zieleni

Budynki

- szpitali, domów opieki społecznej
- szkół, przedszkoli, żłobków
- mieszkalne
- pozostałe

Średnie, dobowe natężenie ruchu:

- < 2500
- 2500 - 4999
- 5000 - 7499
- 7500 - 9999
- 10000 - 14999
- 15000 - 19999
- 20000 - 25999
- ≥ 25000

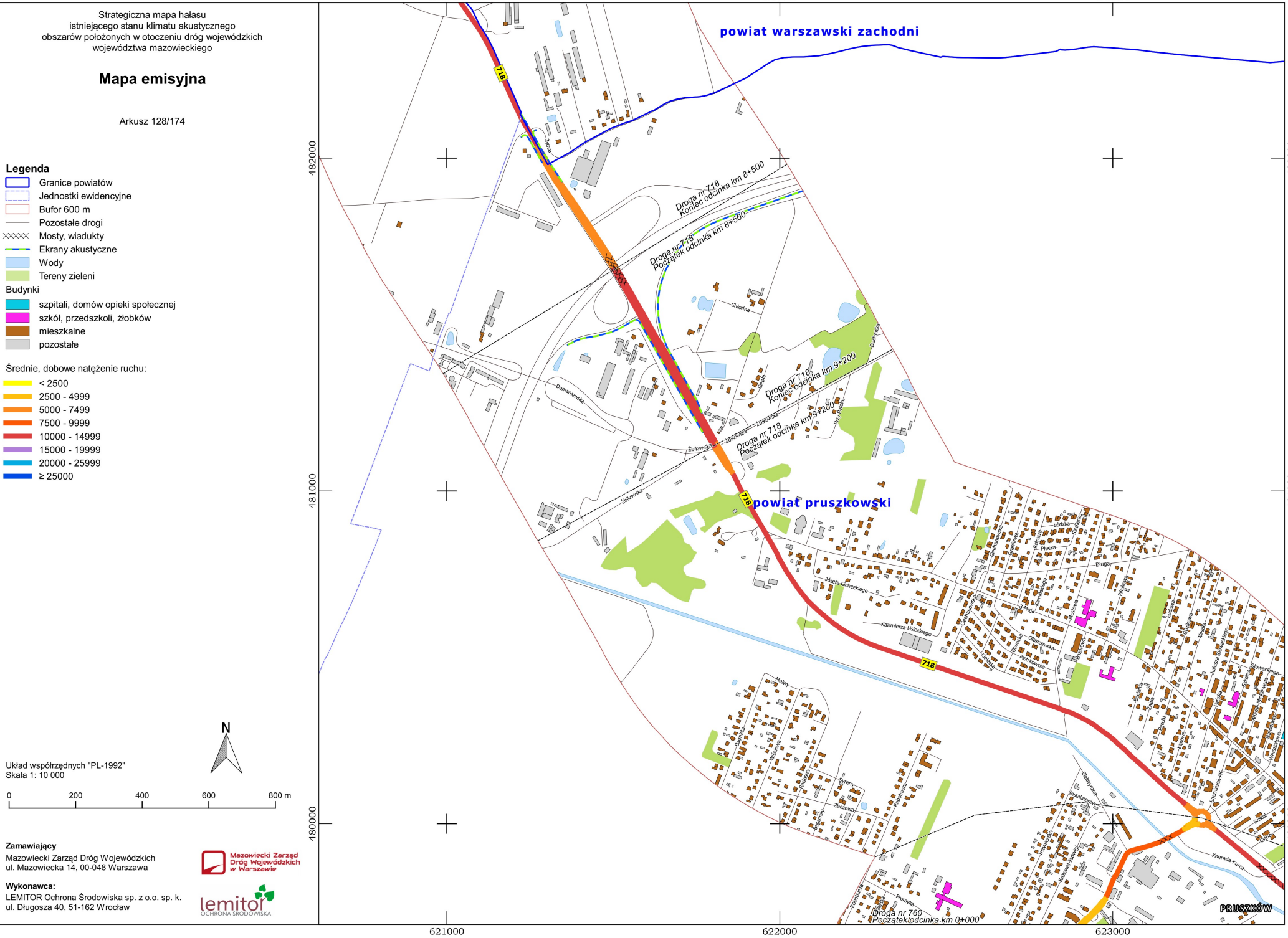

Układ współrzędnych "PL-1992"
Skala 1: 10 000

0 200 400 600 800 m

Zamawiający
Mazowiecki Zarząd Dróg Wojewódzkich
ul. Mazowiecka 14, 00-048 Warszawa

Wykonawca:
LEMITOR Ochrona Środowiska sp. z o.o. sp. k.
ul. Długosza 40, 51-162 Wrocław

Strategiczna mapa hałasu
istniejącego stanu klimatu akustycznego
obszarów położonych w otoczeniu dróg wojewódzkich
województwa mazowieckiego

Mapa emisyjna

Arkusz 129/174

Legenda

- Granice powiatów
- Jednostki ewidencyjne
- Bufor 600 m
- Pozostałe drogi
- Mosty, wiadukty
- Ekrany akustyczne
- Wody
- Tereny zieleni

Budynki

- szpitali, domów opieki społecznej
- szkół, przedszkoli, żłobków
- mieszkalne
- pozostałe

Średnie, dobowe natężenie ruchu:

- < 2500
- 2500 - 4999
- 5000 - 7499
- 7500 - 9999
- 10000 - 14999
- 15000 - 19999
- 20000 - 25999
- ≥ 25000



N

Układ współrzędnych "PL-1992"
Skala 1: 10 000

0 200 400 600 800 m

Zamawiający
Mazowiecki Zarząd Dróg Wojewódzkich
ul. Mazowiecka 14, 00-048 Warszawa

Wykonawca:
LEMITOR Ochrona Środowiska sp. z o.o. sp. k.
ul. Długosza 40, 51-162 Wrocław

Strategiczna mapa hałasu
istniejącego stanu klimatu akustycznego
obszarów położonych w otoczeniu dróg wojewódzkich
województwa mazowieckiego

Mapa emisyjna

Arkusz 130/174

Legenda

- Granice powiatów
- Jednostki ewidencyjne
- Bufor 600 m
- Pozostałe drogi
- Mosty, wiadukty
- Ekrany akustyczne
- Wody
- Tereny zieleni

Budynki

- szpitali, domów opieki społecznej
- szkół, przedszkoli, żłobków
- mieszkalne
- pozostałe

Średnie, dobowe natężenie ruchu:

- < 2500
- 2500 - 4999
- 5000 - 7499
- 7500 - 9999
- 10000 - 14999
- 15000 - 19999
- 20000 - 25999
- ≥ 25000

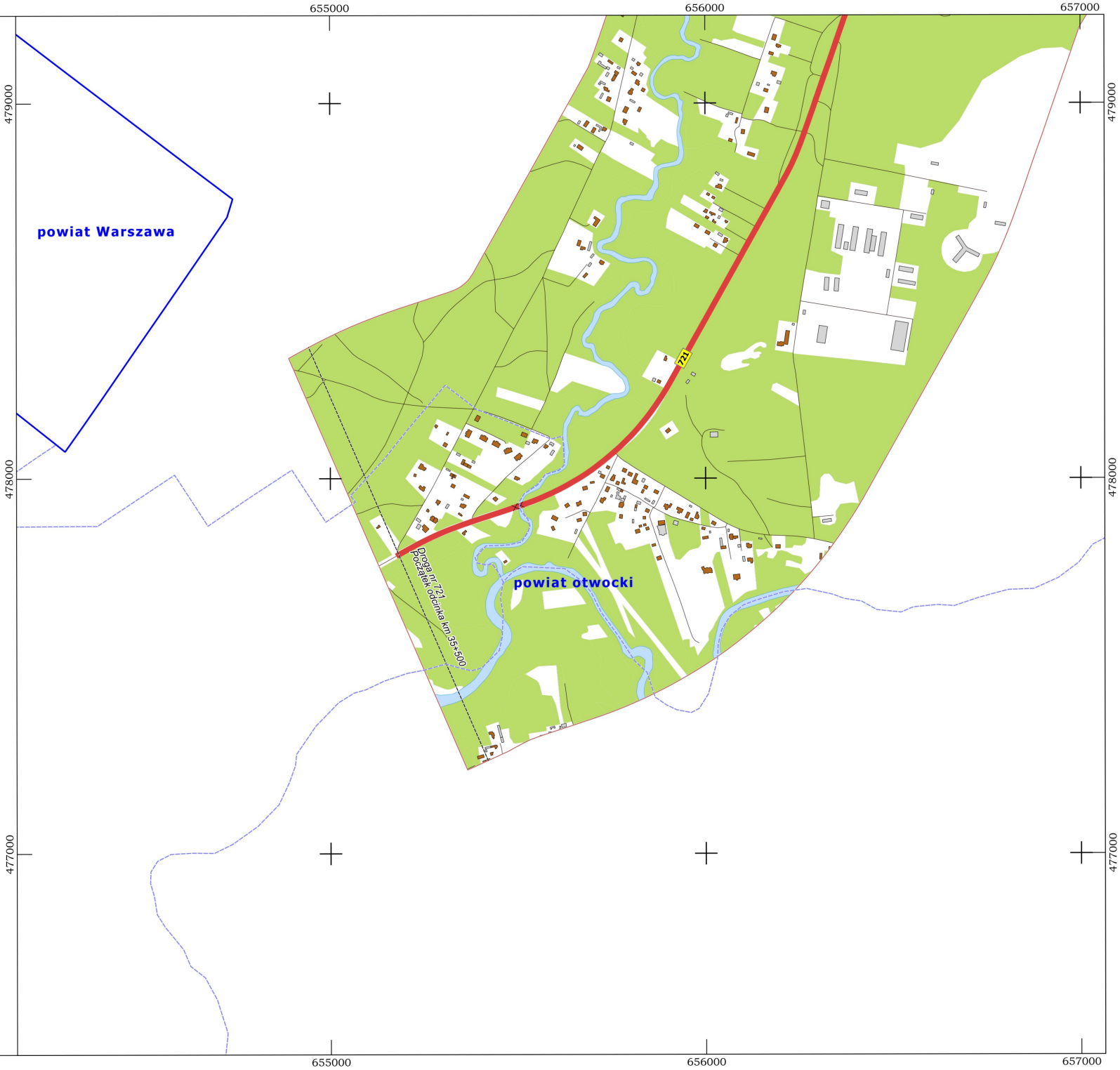

Układ współrzędnych "PL-1992"
Skala 1: 10 000

0 200 400 600 800 m

Zamawiający
Mazowiecki Zarząd Dróg Wojewódzkich
ul. Mazowiecka 14, 00-048 Warszawa

Wykonawca:
LEMITOR Ochrona Środowiska sp. z o.o. sp. k.
ul. Długosza 40, 51-162 Wrocław

Strategiczna mapa hałasu
istniejącego stanu klimatu akustycznego
obszarów położonych w otoczeniu dróg wojewódzkich
województwa mazowieckiego

Mapa emisyjna

Arkusz 131/174

Legenda

- Granice powiatów
- Jednostki ewidencyjne
- Bufor 600 m
- Pozostałe drogi
- Mosty, wiadukty
- Ekrany akustyczne
- Wody
- Tereny zieleni

Budynki

- szpitali, domów opieki społecznej
- szkół, przedszkoli, żłobków
- mieszkalne
- pozostałe

Średnie, dobowe natężenie ruchu:

- < 2500
- 2500 - 4999
- 5000 - 7499
- 7500 - 9999
- 10000 - 14999
- 15000 - 19999
- 20000 - 25999
- ≥ 25000

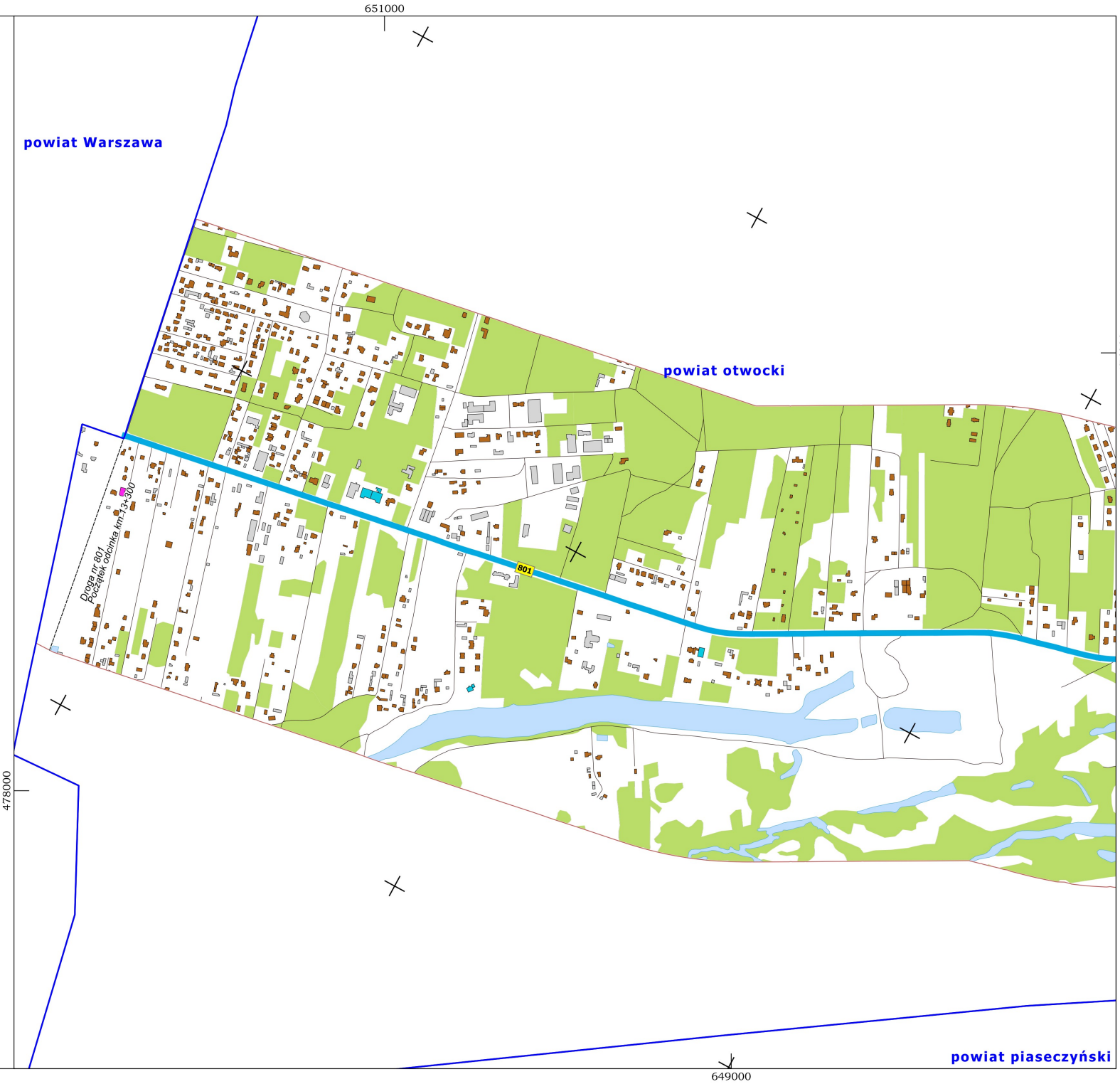

Układ współrzędnych "PL-1992"
Skala 1: 10 000

0 200 400 600 800 m

Zamawiający
Mazowiecki Zarząd Dróg Wojewódzkich
ul. Mazowiecka 14, 00-048 Warszawa

Wykonawca:
LEMITOR Ochrona Środowiska sp. z o.o. sp. k.
ul. Długosza 40, 51-162 Wrocław

Strategiczna mapa hałasu
istniejącego stanu klimatu akustycznego
obszarów położonych w otoczeniu dróg wojewódzkich
województwa mazowieckiego

Mapa emisyjna

Arkusz 132/174

Legenda

- Granice powiatów
- Jednostki ewidencyjne
- Bufor 600 m
- Pozostałe drogi
- Mosty, wiadukty
- Ekrany akustyczne
- Wody
- Tereny zieleni

Budynki

- szpitali, domów opieki społecznej
- szkół, przedszkoli, żłobków
- mieszkalne
- pozostałe

Średnie, dobowe natężenie ruchu:

- < 2500
- 2500 - 4999
- 5000 - 7499
- 7500 - 9999
- 10000 - 14999
- 15000 - 19999
- 20000 - 25999
- ≥ 25000

Układ współrzędnych "PL-1992"
Skala 1: 10 000

0 200 400 600 800 m

Zamawiający
Mazowiecki Zarząd Dróg Wojewódzkich
ul. Mazowiecka 14, 00-048 Warszawa

Wykonawca:
LEMITOR Ochrona Środowiska sp. z o.o. sp. k.
ul. Długosza 40, 51-162 Wrocław

652000
653000
476000
473000
650000

powiat otwocki
powiat piaseczyński

Droga nr 801
Koniec odcinka km 16+900

Droga nr 801
Początek odcinka km 16+900

801

Strategiczna mapa hałasu
istniejącego stanu klimatu akustycznego
obszarów położonych w otoczeniu dróg wojewódzkich
województwa mazowieckiego

Mapa emisyjna

Arkusz 133/174

Legenda

- Granice powiatów
- Jednostki ewidencyjne
- Bufor 600 m
- Pozostałe drogi
- Mosty, wiadukty
- Ekrany akustyczne
- Wody
- Tereny zieleni

Budynki

- szpitali, domów opieki społecznej
- szkół, przedszkoli, żłobków
- mieszkalne
- pozostałe

Średnie, dobowe natężenie ruchu:

- < 2500
- 2500 - 4999
- 5000 - 7499
- 7500 - 9999
- 10000 - 14999
- 15000 - 19999
- 20000 - 25999
- ≥ 25000

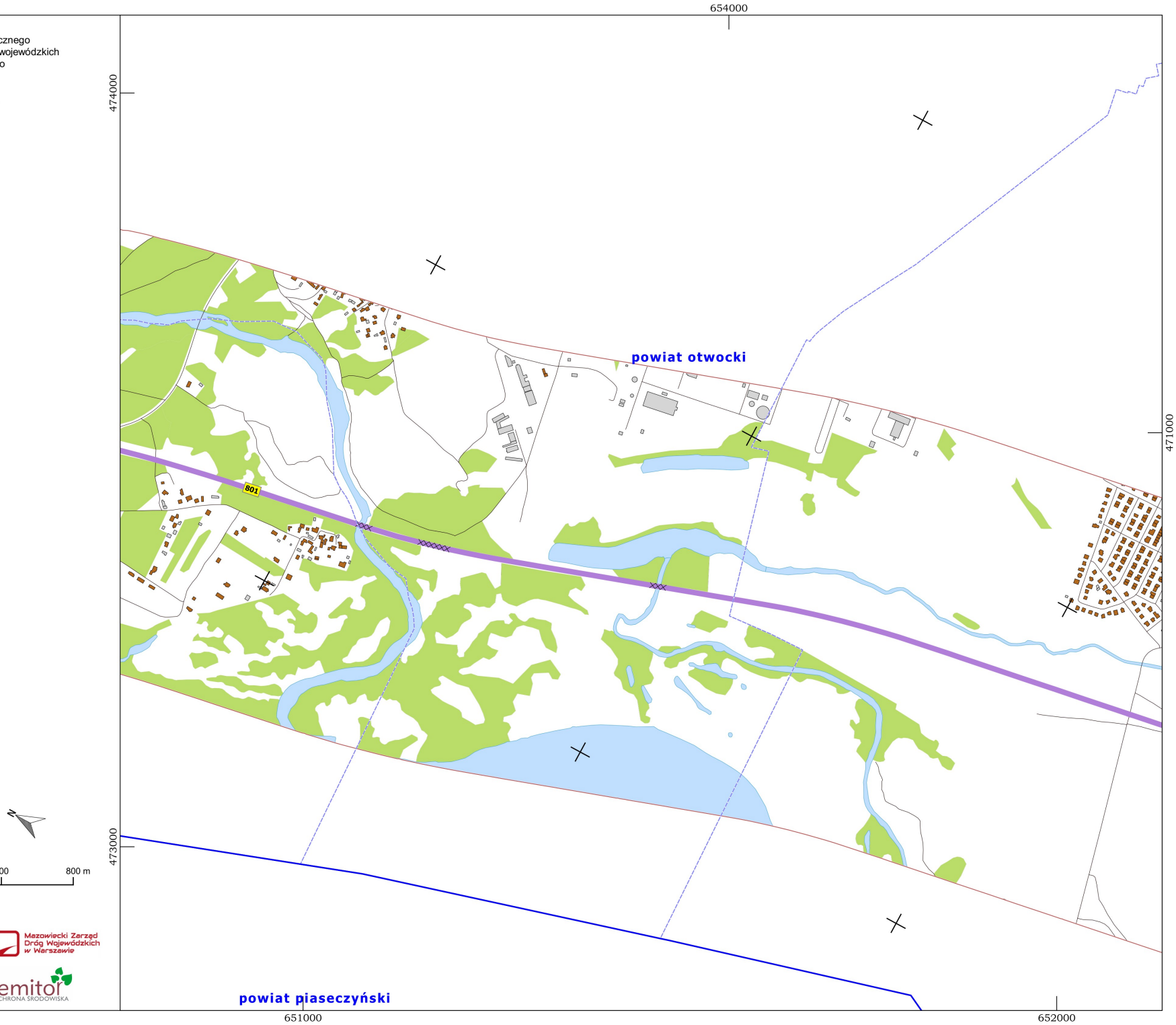

Układ współrzędnych "PL-1992"
Skala 1: 10 000

0 200 400 600 800 m

Zamawiający
Mazowiecki Zarząd Dróg Wojewódzkich
ul. Mazowiecka 14, 00-048 Warszawa

Wykonawca:
LEMITOR Ochrona Środowiska sp. z o.o. sp. k.
ul. Długosza 40, 51-162 Wrocław

Strategiczna mapa hałasu
istniejącego stanu klimatu akustycznego
obszarów położonych w otoczeniu dróg wojewódzkich
województwa mazowieckiego

Mapa emisyjna

Arkusz 134/174

Legenda

- Granice powiatów
- Jednostki ewidencyjne
- Bufor 600 m
- Pozostałe drogi
- Mosty, wiadukty
- Ekrany akustyczne
- Wody
- Tereny zieleni

Budynki

- szpitali, domów opieki społecznej
- szkół, przedszkoli, żłobków
- mieszkalne
- pozostałe

Średnie, dobowe natężenie ruchu:

- < 2500
- 2500 - 4999
- 5000 - 7499
- 7500 - 9999
- 10000 - 14999
- 15000 - 19999
- 20000 - 25999
- ≥ 25000

Układ współrzędnych "PL-1992"
Skala 1: 10 000

0 200 400 600 800 m

Zamawiający
Mazowiecki Zarząd Dróg Wojewódzkich
ul. Mazowiecka 14, 00-048 Warszawa

Wykonawca:
LEMITOR Ochrona Środowiska sp. z o.o. sp. k.
ul. Długosza 40, 51-162 Wrocław

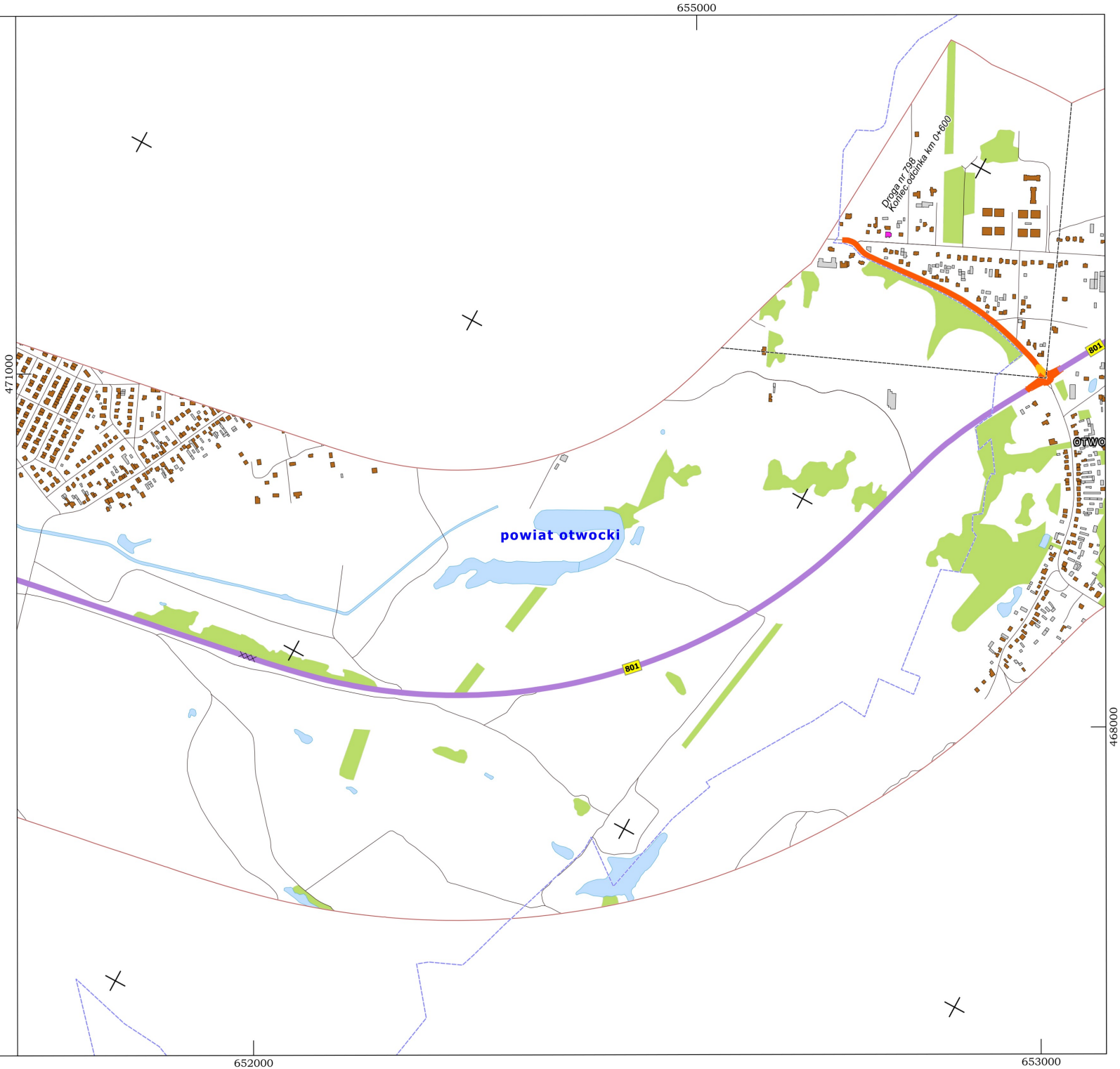

Strategiczna mapa hałasu
istniejącego stanu klimatu akustycznego
obszarów położonych w otoczeniu dróg wojewódzkich
województwa mazowieckiego

Mapa emisyjna

Arkusz 135/174

Legenda

- Granice powiatów
- Jednostki ewidencyjne
- Bufor 600 m
- Pozostałe drogi
- Mosty, wiadukty
- Ekrany akustyczne
- Wody
- Tereny zieleni

Budynki

- szpitali, domów opieki społecznej
- szkół, przedszkoli, żłobków
- mieszkalne
- pozostałe

Średnie, dobowe natężenie ruchu:

- < 2500
- 2500 - 4999
- 5000 - 7499
- 7500 - 9999
- 10000 - 14999
- 15000 - 19999
- 20000 - 25999
- ≥ 25000

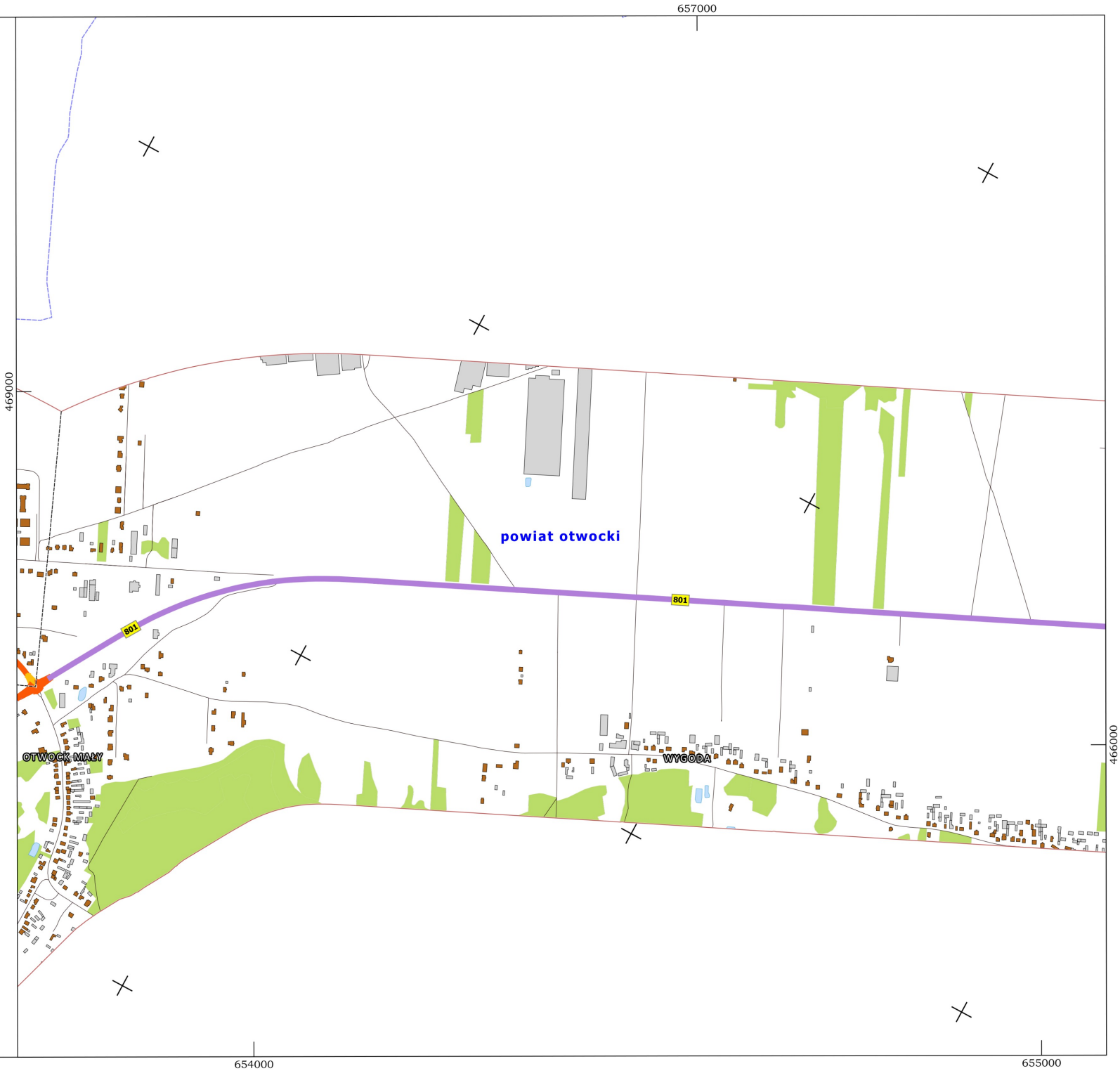

Układ współrzędnych "PL-1992"
Skala 1: 10 000

0 200 400 600 800 m

Zamawiający
Mazowiecki Zarząd Dróg Wojewódzkich
ul. Mazowiecka 14, 00-048 Warszawa

Wykonawca:
LEMITOR Ochrona Środowiska sp. z o.o. sp. k.
ul. Długosza 40, 51-162 Wrocław

Strategiczna mapa hałasu
istniejącego stanu klimatu akustycznego
obszarów położonych w otoczeniu dróg wojewódzkich
województwa mazowieckiego

Mapa emisyjna

Arkusz 136/174

Legenda

- Granice powiatów
- Jednostki ewidencyjne
- Bufor 600 m
- Pozostałe drogi
- Mosty, wiadukty
- Ekrany akustyczne
- Wody
- Tereny zieleni

Budynki

- szpitali, domów opieki społecznej
- szkół, przedszkoli, żłobków
- mieszkalne
- pozostałe

Średnie, dobowe natężenie ruchu:

- < 2500
- 2500 - 4999
- 5000 - 7499
- 7500 - 9999
- 10000 - 14999
- 15000 - 19999
- 20000 - 25999
- ≥ 25000



Układ współrzędnych "PL-1992"
Skala 1: 10 000

0 200 400 600 800 m

Zamawiający
Mazowiecki Zarząd Dróg Wojewódzkich
ul. Mazowiecka 14, 00-048 Warszawa

Wykonawca:
LEMITOR Ochrona Środowiska sp. z o.o. sp. k.
ul. Długosza 40, 51-162 Wrocław

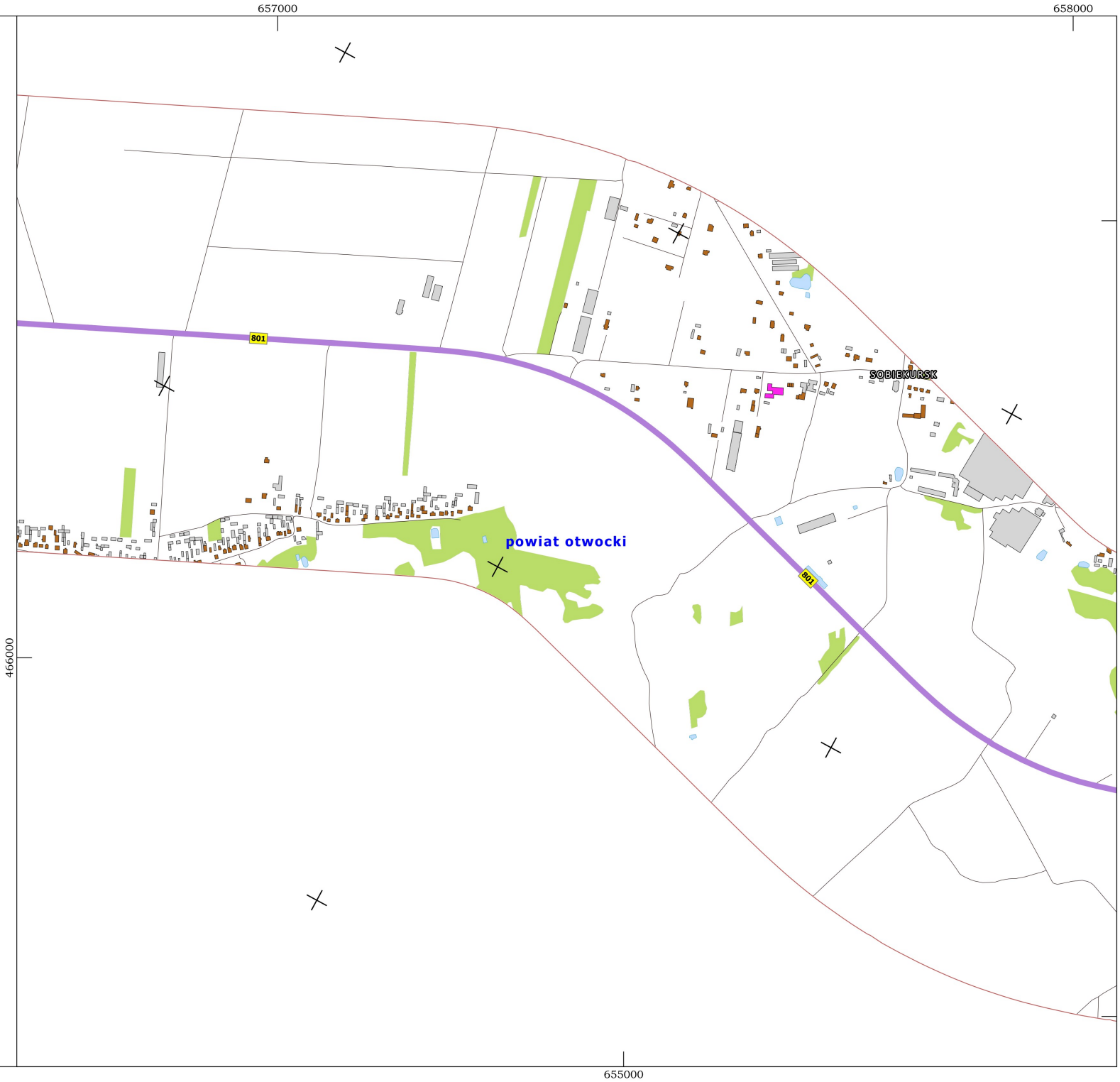

Strategiczna mapa hałasu
istniejącego stanu klimatu akustycznego
obszarów położonych w otoczeniu dróg wojewódzkich
województwa mazowieckiego

Mapa emisyjna

Arkusz 137/174

Legenda

- Granice powiatów
- Jednostki ewidencyjne
- Bufor 600 m
- Pozostałe drogi
- Mosty, wiadukty
- Ekrany akustyczne
- Wody
- Tereny zieleni

Budynki

- szpitali, domów opieki społecznej
- szkół, przedszkoli, żłobków
- mieszkalne
- pozostałe

Średnie, dobowe natężenie ruchu:

- < 2500
- 2500 - 4999
- 5000 - 7499
- 7500 - 9999
- 10000 - 14999
- 15000 - 19999
- 20000 - 25999
- ≥ 25000

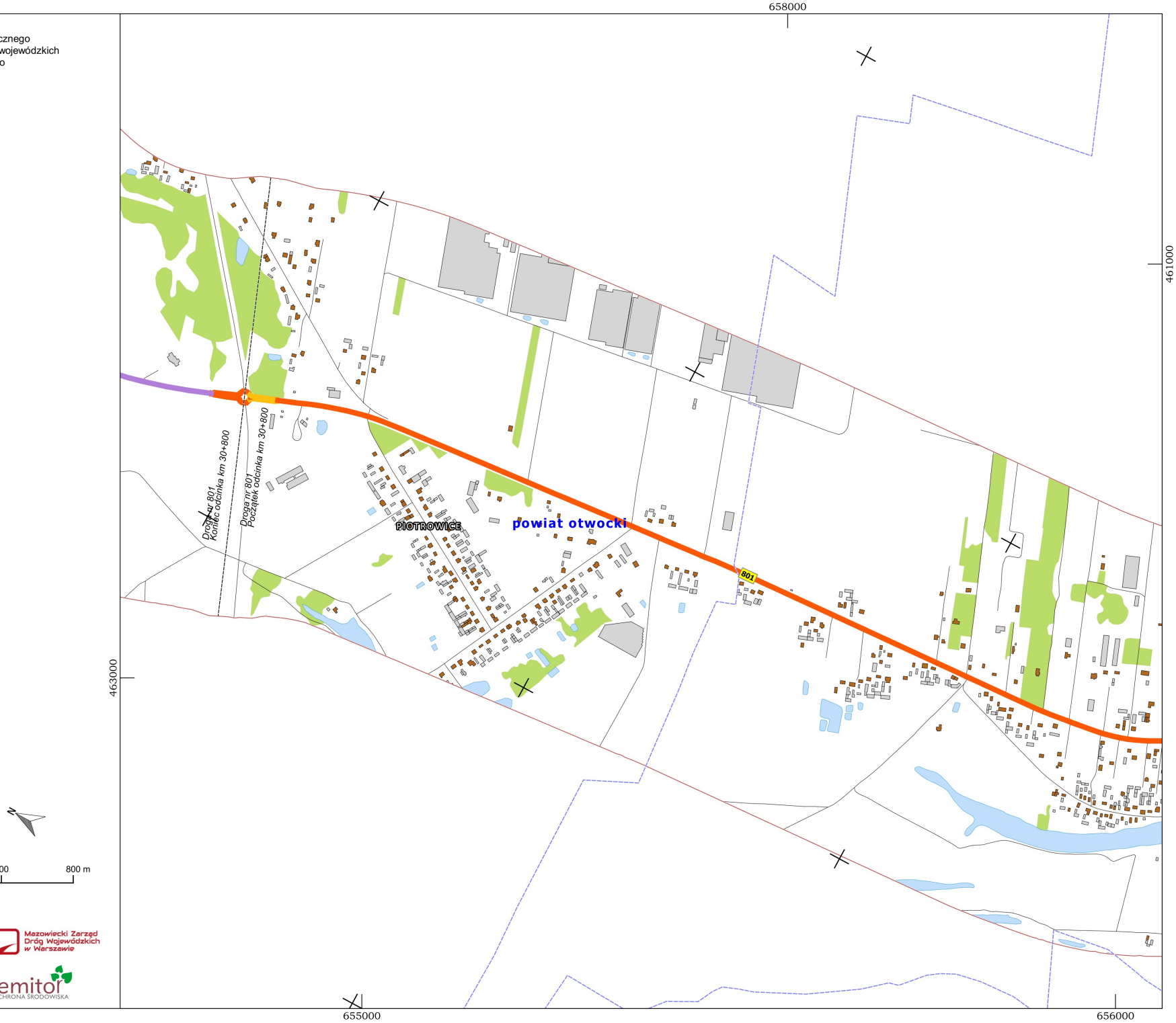

Układ współrzędnych "PL-1992"
Skala 1: 10 000

0 200 400 600 800 m

Zamawiający
Mazowiecki Zarząd Dróg Wojewódzkich
ul. Mazowiecka 14, 00-048 Warszawa

Wykonawca:
LEMITOR Ochrona Środowiska sp. z o.o. sp. k.
ul. Długosza 40, 51-162 Wrocław

Strategiczna mapa hałasu
istniejącego stanu klimatu akustycznego
obszarów położonych w otoczeniu dróg wojewódzkich
województwa mazowieckiego

Mapa emisyjna

Arkusz 138/174

Legenda

- Granice powiatów
- Jednostki ewidencyjne
- Bufor 600 m
- Pozostałe drogi
- Mosty, wiadukty
- Ekrany akustyczne
- Wody
- Tereny zieleni

Budynki

- szpitali, domów opieki społecznej
- szkół, przedszkoli, żłobków
- mieszkalne
- pozostałe

Średnie, dobowe natężenie ruchu:

- < 2500
- 2500 - 4999
- 5000 - 7499
- 7500 - 9999
- 10000 - 14999
- 15000 - 19999
- 20000 - 25999
- ≥ 25000

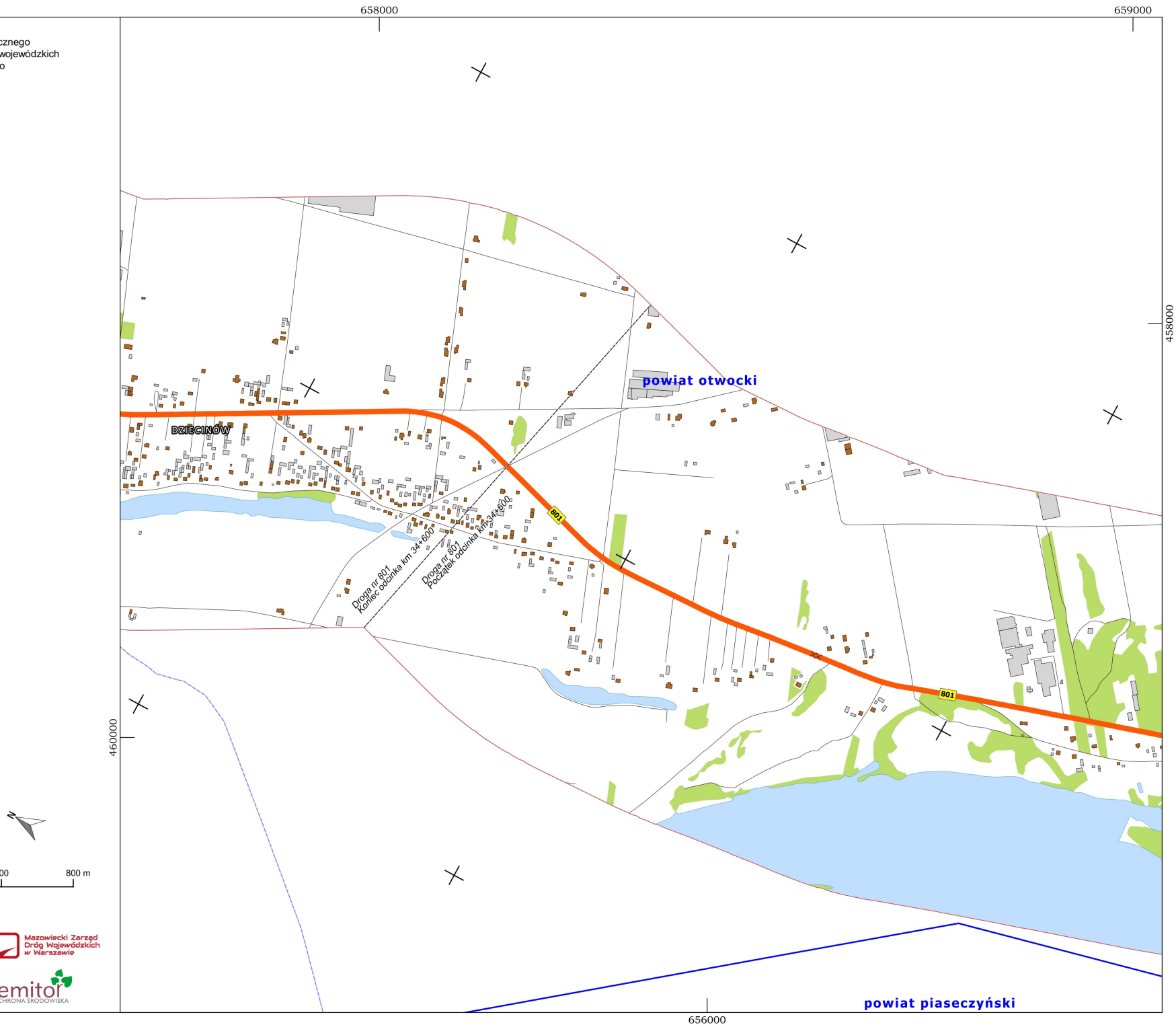

Układ współrzędnych "PL-1992"
Skala 1: 10 000

0 200 400 600 800 m

Zamawiający
Mazowiecki Zarząd Dróg Wojewódzkich
ul. Mazowiecka 14, 00-048 Warszawa

Wykonawca:
LEMITOR Ochrona Środowiska sp. z o.o. sp. k.
ul. Długosza 40, 51-162 Wrocław

Strategiczna mapa hałasu
istniejącego stanu klimatu akustycznego
obszarów położonych w otoczeniu dróg wojewódzkich
województwa mazowieckiego

Mapa emisyjna

Arkusz 139/174

Legenda

- Granice powiatów
- Jednostki ewidencyjne
- Bufor 600 m
- Pozostałe drogi
- Mosty, wiadukty
- Ekrany akustyczne
- Wody
- Tereny zieleni

Budynki

- szpitali, domów opieki społecznej
- szkół, przedszkoli, żłobków
- mieszkalne
- pozostałe

Średnie, dobowe natężenie ruchu:

- < 2500
- 2500 - 4999
- 5000 - 7499
- 7500 - 9999
- 10000 - 14999
- 15000 - 19999
- 20000 - 25999
- ≥ 25000

659000
660000
458000
455000
457000
657000

powiat otwocki
powiat piaseczyński
801
801
RADWANKÓW SZLACHECKI

N

Układ współrzędnych "PL-1992"
Skala 1: 10 000

0 200 400 600 800 m

Zamawiający
Mazowiecki Zarząd Dróg Wojewódzkich
ul. Mazowiecka 14, 00-048 Warszawa

Mazowiecki Zarząd Dróg Wojewódzkich w Warszawie

Wykonawca:
LEMITOR Ochrona Środowiska sp. z o.o. sp. k.
ul. Długosza 40, 51-162 Wrocław

lemitor OCHRONA ŚRODOWISKA

Strategiczna mapa hałasu
istniejącego stanu klimatu akustycznego
obszarów położonych w otoczeniu dróg wojewódzkich
województwa mazowieckiego

Mapa emisyjna

Arkusz 140/174

Legenda

- Granice powiatów
- Jednostki ewidencyjne
- Bufor 600 m
- Pozostałe drogi
- Mosty, wiadukty
- Ekrany akustyczne
- Wody
- Tereny zieleni

Budynki

- szpitali, domów opieki społecznej
- szkół, przedszkoli, żłobków
- mieszkalne
- pozostałe

Średnie, dobowe natężenie ruchu:

- < 2500
- 2500 - 4999
- 5000 - 7499
- 7500 - 9999
- 10000 - 14999
- 15000 - 19999
- 20000 - 25999
- ≥ 25000

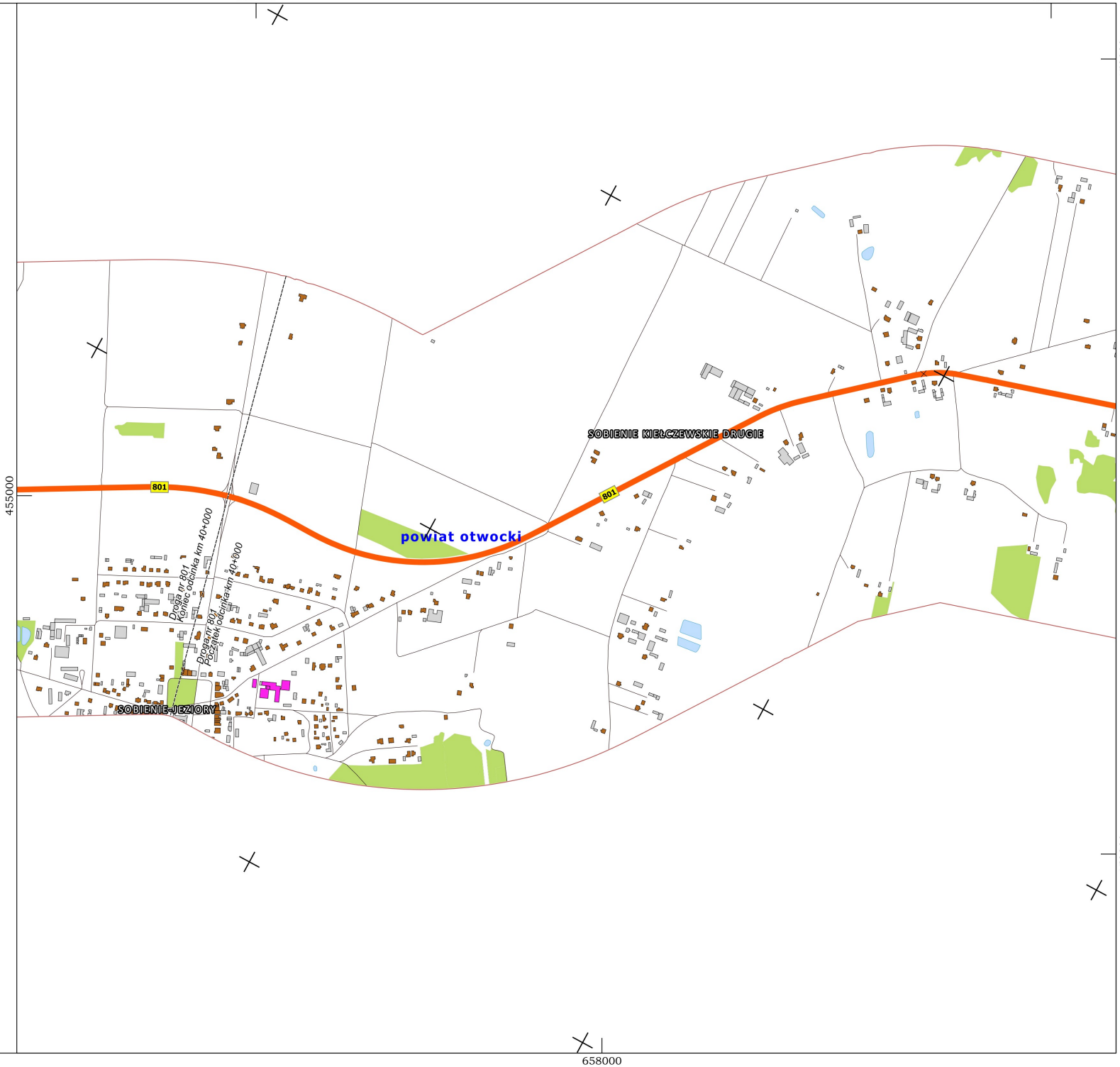

Układ współrzędnych "PL-1992"
Skala 1: 10 000

0 200 400 600 800 m

Zamawiający
Mazowiecki Zarząd Dróg Wojewódzkich
ul. Mazowiecka 14, 00-048 Warszawa

Wykonawca:
LEMITOR Ochrona Środowiska sp. z o.o. sp. k.
ul. Długosza 40, 51-162 Wrocław

Strategiczna mapa hałasu
istniejącego stanu klimatu akustycznego
obszarów położonych w otoczeniu dróg wojewódzkich
województwa mazowieckiego

Mapa emisyjna

Arkusz 141/174

Legenda

- Granice powiatów
- Jednostki ewidencyjne
- Bufor 600 m
- Pozostałe drogi
- Mosty, wiadukty
- Ekrany akustyczne
- Wody
- Tereny zieleni

Budynki

- szpitali, domów opieki społecznej
- szkół, przedszkoli, żłobków
- mieszkalne
- pozostałe

Średnie, dobowe natężenie ruchu:

- < 2500
- 2500 - 4999
- 5000 - 7499
- 7500 - 9999
- 10000 - 14999
- 15000 - 19999
- 20000 - 25999
- ≥ 25000

Układ współrzędnych "PL-1992"
Skala 1: 10 000

0 200 400 600 800 m

Zamawiający
Mazowiecki Zarząd Dróg Wojewódzkich
ul. Mazowiecka 14, 00-048 Warszawa

Wykonawca:
LEMITOR Ochrona Środowiska sp. z o.o. sp. k.
ul. Długosza 40, 51-162 Wrocław

662000
453000
450000
452000
659000
660000
SOBIENIE KIEŁCZEWSKIE PIERWSZE
powiat otwocki
NOWY ZAMBRZYKÓW
801
powiat garwoliński

Strategiczna mapa hałasu
istniejącego stanu klimatu akustycznego
obszarów położonych w otoczeniu dróg wojewódzkich
województwa mazowieckiego

Mapa emisyjna

Arkusz 142/174

Legenda

- Granice powiatów
- Jednostki ewidencyjne
- Bufor 600 m
- Pozostałe drogi
- Mosty, wiadukty
- Ekrany akustyczne
- Wody
- Tereny zieleni

Budynki

- szpitali, domów opieki społecznej
- szkół, przedszkoli, żłobków
- mieszkalne
- pozostałe

Średnie, dobowe natężenie ruchu:

- < 2500
- 2500 - 4999
- 5000 - 7499
- 7500 - 9999
- 10000 - 14999
- 15000 - 19999
- 20000 - 25999
- ≥ 25000

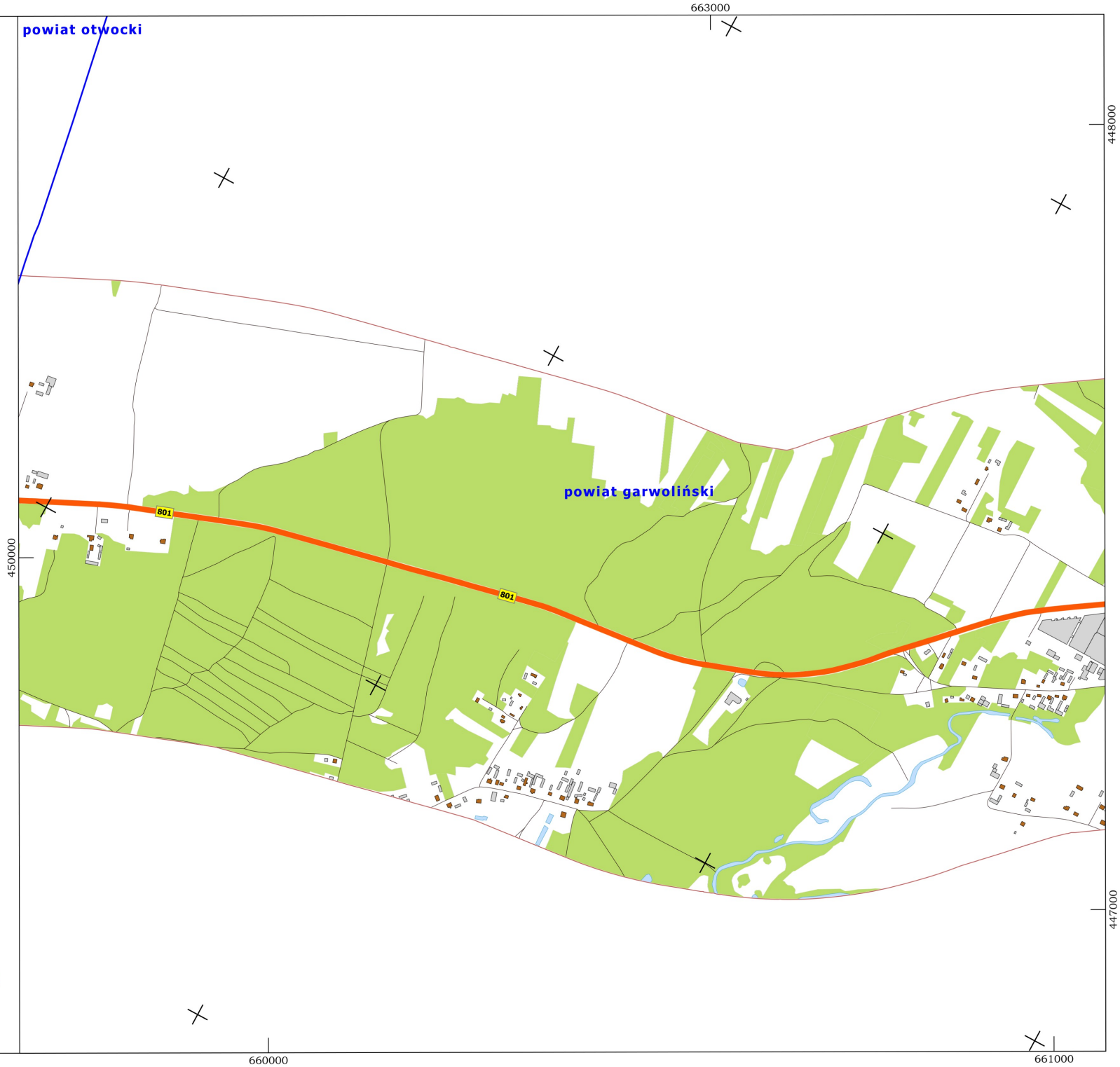

Układ współrzędnych "PL-1992"
Skala 1: 10 000

0 200 400 600 800 m

Zamawiający
Mazowiecki Zarząd Dróg Wojewódzkich
ul. Mazowiecka 14, 00-048 Warszawa

Wykonawca:
LEMITOR Ochrona Środowiska sp. z o.o. sp. k.
ul. Długosza 40, 51-162 Wrocław

Strategiczna mapa hałasu
istniejącego stanu klimatu akustycznego
obszarów położonych w otoczeniu dróg wojewódzkich
województwa mazowieckiego

Mapa emisyjna

Arkusz 143/174

Legenda

- Granice powiatów
- Jednostki ewidencyjne
- Bufor 600 m
- Pozostałe drogi
- Mosty, wiadukty
- Ekrany akustyczne
- Wody
- Tereny zieleni

Budynki

- szpitali, domów opieki społecznej
- szkół, przedszkoli, żłobków
- mieszkalne
- pozostałe

Średnie, dobowe natężenie ruchu:

- < 2500
- 2500 - 4999
- 5000 - 7499
- 7500 - 9999
- 10000 - 14999
- 15000 - 19999
- 20000 - 25999
- ≥ 25000

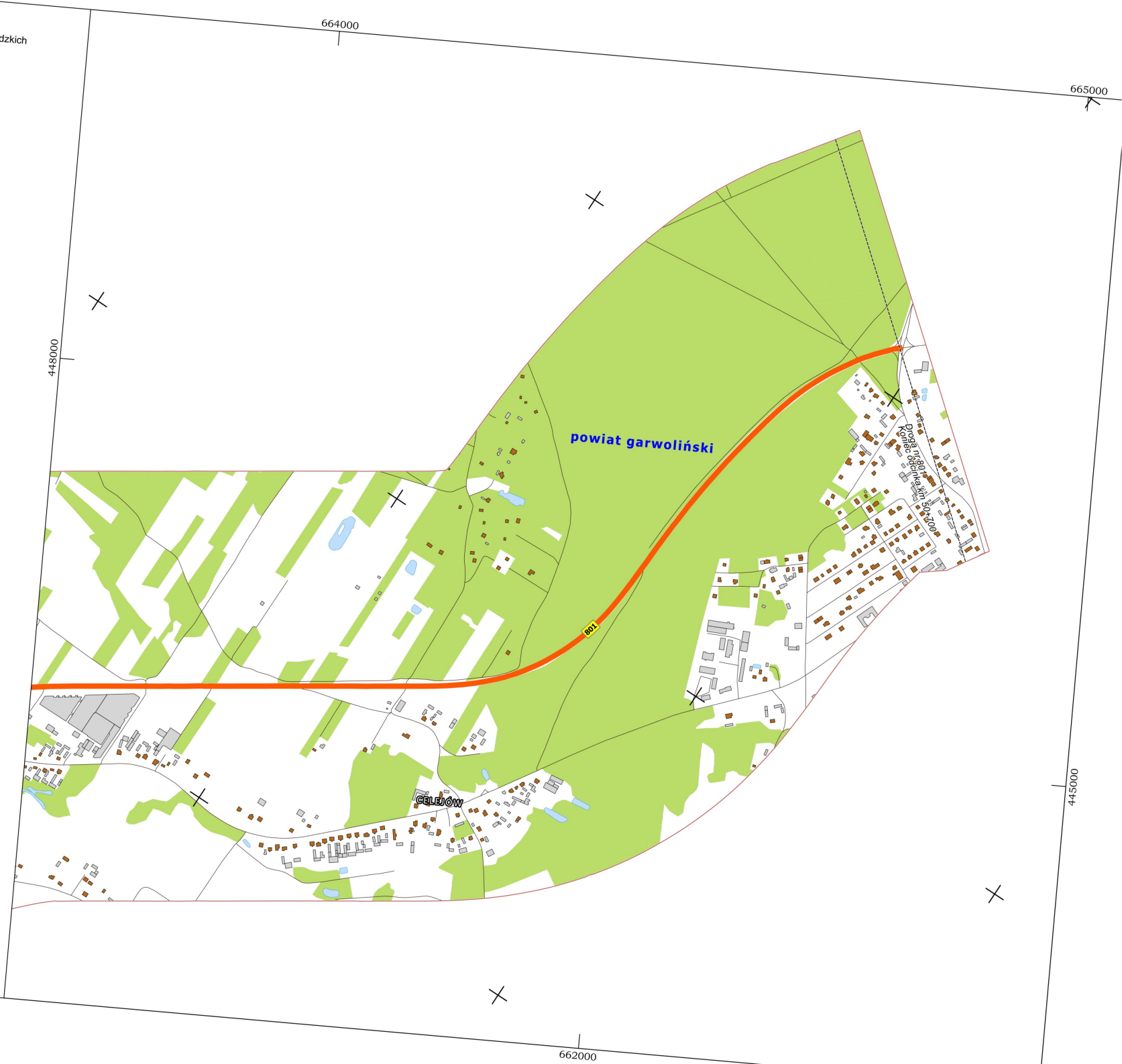

Układ współrzędnych "PL-1992"
Skala 1: 10 000

0 200 400 600 800 m

Zamawiający
Mazowiecki Zarząd Dróg Wojewódzkich
ul. Mazowiecka 14, 00-048 Warszawa

Wykonawca:
LEMITOR Ochrona Środowiska sp. z o.o. sp. k.
ul. Długosza 40, 51-162 Wrocław

Strategiczna mapa hałasu
istniejącego stanu klimatu akustycznego
obszarów położonych w otoczeniu dróg wojewódzkich
województwa mazowieckiego

Mapa emisyjna

Arkusz 144/174

Legenda

- Granice powiatów
- Jednostki ewidencyjne
- Bufor 600 m
- Pozostałe drogi
- Mosty, wiadukty
- Ekrany akustyczne
- Wody
- Tereny zieleni

Budynki

- szpitali, domów opieki społecznej
- szkół, przedszkoli, żłobków
- mieszkalne
- pozostałe

Średnie, dobowe natężenie ruchu:

- < 2500
- 2500 - 4999
- 5000 - 7499
- 7500 - 9999
- 10000 - 14999
- 15000 - 19999
- 20000 - 25999
- ≥ 25000

Układ współrzędnych "PL-1992"
Skala 1: 10 000

0 200 400 600 800 m

Zamawiający
Mazowiecki Zarząd Dróg Wojewódzkich
ul. Mazowiecka 14, 00-048 Warszawa

Wykonawca:
LEMITOR Ochrona Środowiska sp. z o.o. sp. k.
ul. Długosza 40, 51-162 Wrocław

645000 646000 473000 475000 472000 643000 644000

powiat piaseczyński

powiat Warszawa

Droga nr 724
Początek odcinka km 10+800

Strategiczna mapa hałasu
istniejącego stanu klimatu akustycznego
obszarów położonych w otoczeniu dróg wojewódzkich
województwa mazowieckiego

Mapa emisyjna

Arkusz 145/174

Legenda

- Granice powiatów
- Jednostki ewidencyjne
- Bufor 600 m
- Pozostałe drogi
- Mosty, wiadukty
- Ekrany akustyczne
- Wody
- Tereny zieleni

Budynki

- szpitali, domów opieki społecznej
- szkół, przedszkoli, żłobków
- mieszkalne
- pozostałe

Średnie, dobowe natężenie ruchu:

- < 2500
- 2500 - 4999
- 5000 - 7499
- 7500 - 9999
- 10000 - 14999
- 15000 - 19999
- 20000 - 25999
- ≥ 25000

647000
473000
470000
472000
644000
645000

powiat piaseczyński

Droga nr 721
Koniec odcinka km 21+300

Droga nr 724
Początek odcinka km 13+000

Droga nr 721
Początek odcinka km 20+900

Droga nr 721
Koniec odcinka km 20+900

Droga nr 724
Początek odcinka km 13+000

KONSTANCIN-JEZIORNA

721
724

Układ współrzędnych "PL-1992"
Skala 1: 10 000

0 200 400 600 800 m

Zamawiający
Mazowiecki Zarząd Dróg Wojewódzkich
ul. Mazowiecka 14, 00-048 Warszawa

Wykonawca:
LEMITOR Ochrona Środowiska sp. z o.o. sp. k.
ul. Długosza 40, 51-162 Wrocław

Strategiczna mapa hałasu
istniejącego stanu klimatu akustycznego
obszarów położonych w otoczeniu dróg wojewódzkich
województwa mazowieckiego

Mapa emisyjna

Arkusz 146/174

Legenda

- Granice powiatów
- Jednostki ewidencyjne
- Bufor 600 m
- Pozostałe drogi
- Mosty, wiadukty
- Ekrany akustyczne
- Wody
- Tereny zieleni

Budynki

- szpitali, domów opieki społecznej
- szkół, przedszkoli, żłobków
- mieszkalne
- pozostałe

Średnie, dobowe natężenie ruchu:

- < 2500
- 2500 - 4999
- 5000 - 7499
- 7500 - 9999
- 10000 - 14999
- 15000 - 19999
- 20000 - 25999
- ≥ 25000

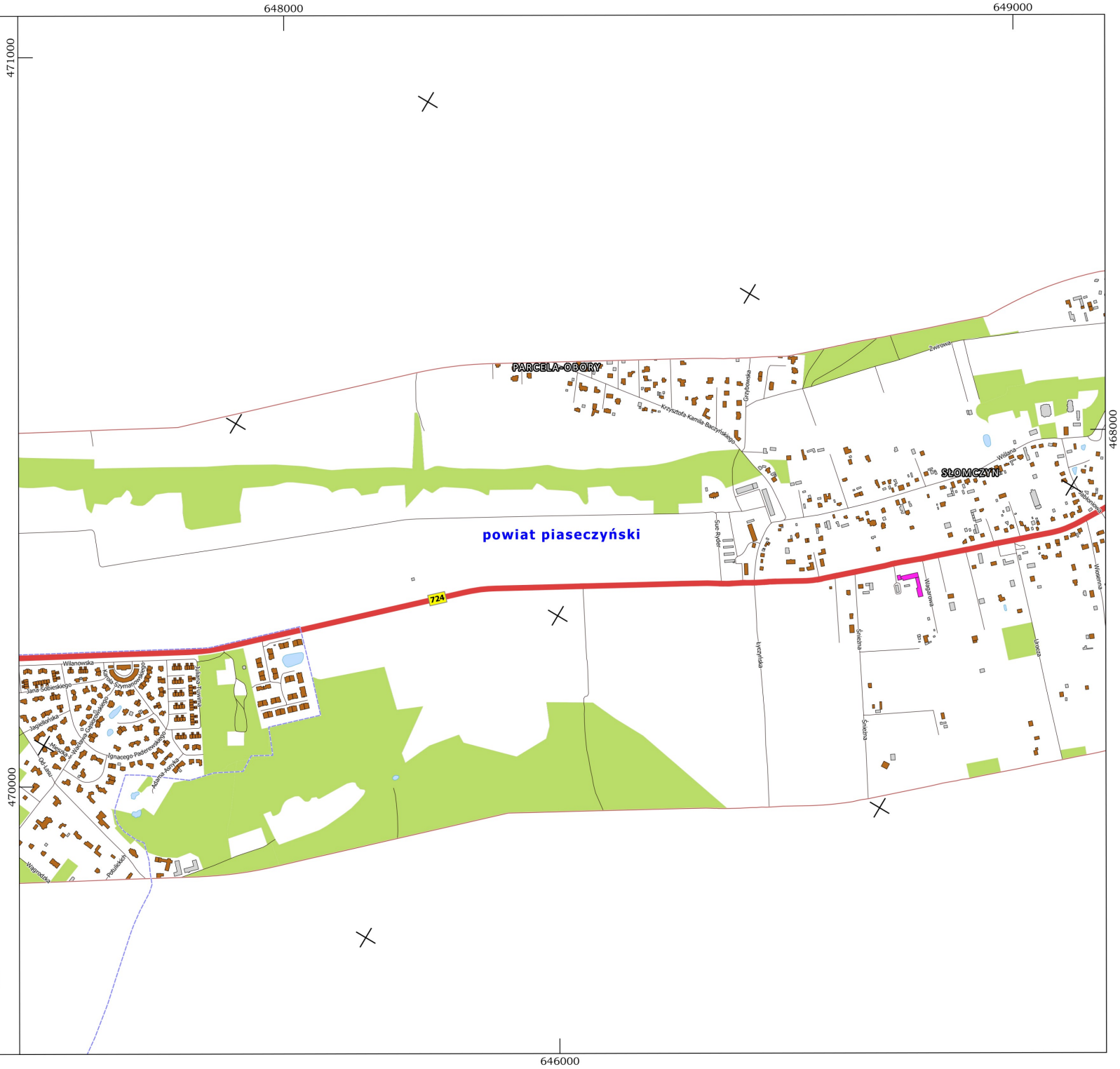

Układ współrzędnych "PL-1992"
Skala 1: 10 000

0 200 400 600 800 m

Zamawiający
Mazowiecki Zarząd Dróg Wojewódzkich
ul. Mazowiecka 14, 00-048 Warszawa

Wykonawca:
LEMITOR Ochrona Środowiska sp. z o.o. sp. k.
ul. Długosza 40, 51-162 Wrocław

Strategiczna mapa hałasu
istniejącego stanu klimatu akustycznego
obszarów położonych w otoczeniu dróg wojewódzkich
województwa mazowieckiego

Mapa emisyjna

Arkusz 147/174

Legenda

- Granice powiatów
- Jednostki ewidencyjne
- Bufor 600 m
- Pozostałe drogi
- Mosty, wiadukty
- Ekrany akustyczne
- Wody
- Tereny zieleni

Budynki

- szpitali, domów opieki społecznej
- szkół, przedszkoli, żłobków
- mieszkalne
- pozostałe

Średnie, dobowe natężenie ruchu:

- < 2500
- 2500 - 4999
- 5000 - 7499
- 7500 - 9999
- 10000 - 14999
- 15000 - 19999
- 20000 - 25999
- ≥ 25000

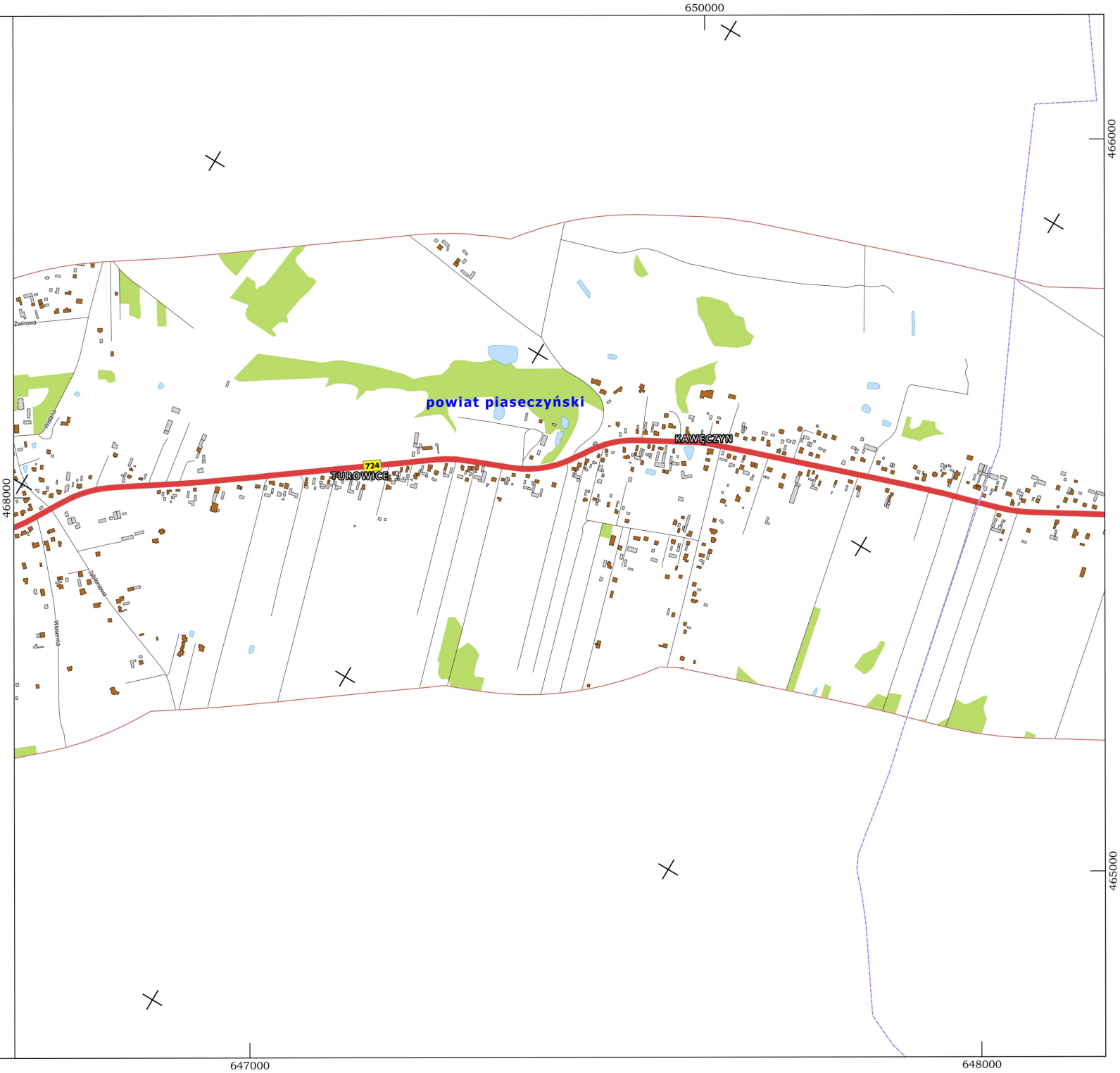

Układ współrzędnych "PL-1992"
Skala 1: 10 000

0 200 400 600 800 m

Zamawiający
Mazowiecki Zarząd Dróg Wojewódzkich
ul. Mazowiecka 14, 00-048 Warszawa

Wykonawca:
LEMITOR Ochrona Środowiska sp. z o.o. sp. k.
ul. Długosza 40, 51-162 Wrocław

Strategiczna mapa hałasu
istniejącego stanu klimatu akustycznego
obszarów położonych w otoczeniu dróg wojewódzkich
województwa mazowieckiego

Mapa emisyjna

Arkusz 148/174

Legenda

- Granice powiatów
- Jednostki ewidencyjne
- Bufor 600 m
- Pozostałe drogi
- Mosty, wiadukty
- Ekrany akustyczne
- Wody
- Tereny zieleni

Budynki

- szpitali, domów opieki społecznej
- szkół, przedszkoli, żłobków
- mieszkalne
- pozostałe

Średnie, dobowe natężenie ruchu:

- < 2500
- 2500 - 4999
- 5000 - 7499
- 7500 - 9999
- 10000 - 14999
- 15000 - 19999
- 20000 - 25999
- ≥ 25000

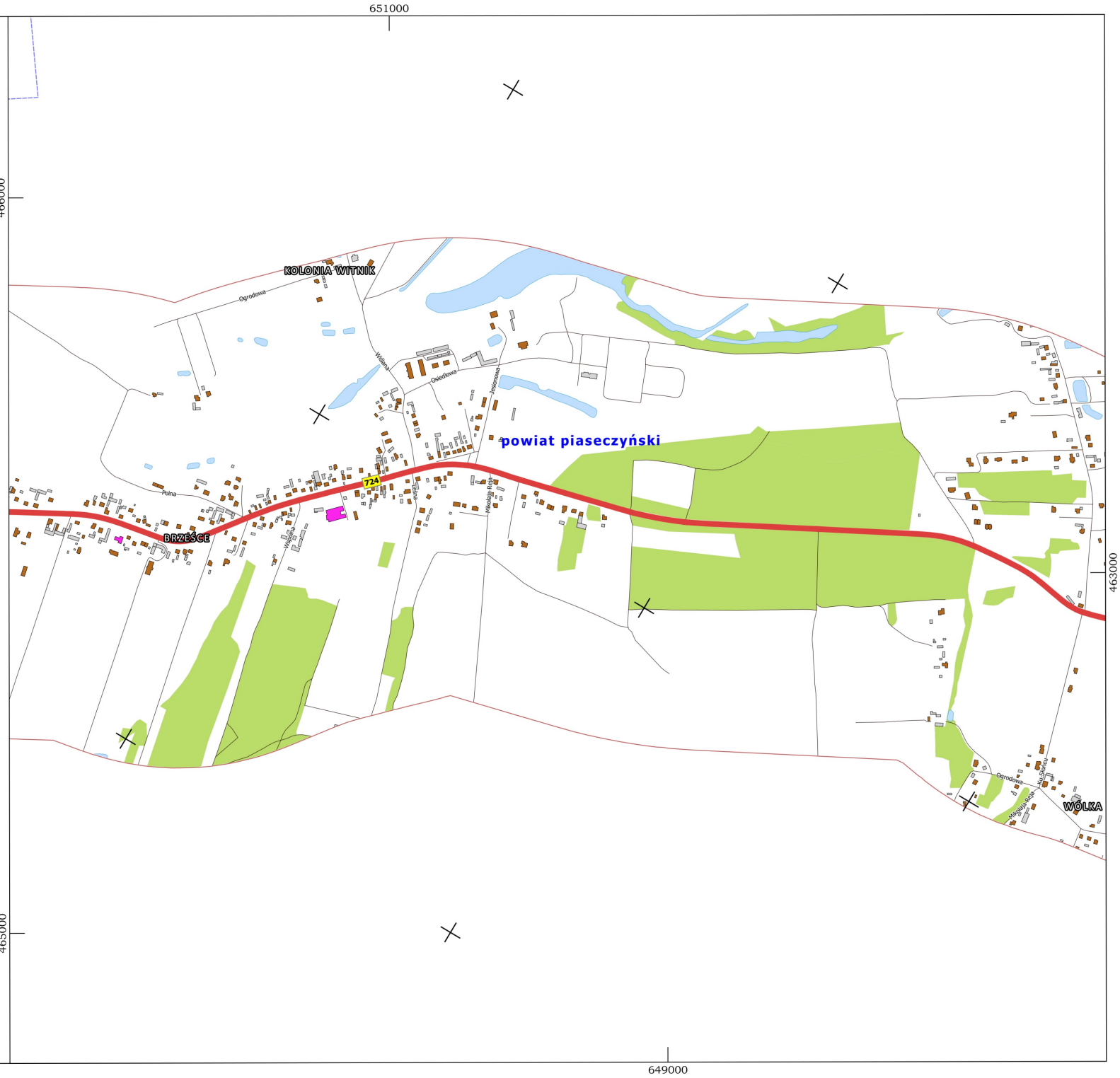

Układ współrzędnych "PL-1992"
Skala 1: 10 000

0 200 400 600 800 m

Zamawiający
Mazowiecki Zarząd Dróg Wojewódzkich
ul. Mazowiecka 14, 00-048 Warszawa

Wykonawca:
LEMITOR Ochrona Środowiska sp. z o.o. sp. k.
ul. Długosza 40, 51-162 Wrocław

Strategiczna mapa hałasu
istniejącego stanu klimatu akustycznego
obszarów położonych w otoczeniu dróg wojewódzkich
województwa mazowieckiego

Mapa emisyjna

Arkusz 149/174

Legenda

- Granice powiatów
- Jednostki ewidencyjne
- Bufor 600 m
- Pozostałe drogi
- Mosty, wiadukty
- Ekrany akustyczne
- Wody
- Tereny zieleni

Budynki

- szpitali, domów opieki społecznej
- szkół, przedszkoli, żłobków
- mieszkalne
- pozostałe

Średnie, dobowe natężenie ruchu:

- < 2500
- 2500 - 4999
- 5000 - 7499
- 7500 - 9999
- 10000 - 14999
- 15000 - 19999
- 20000 - 25999
- ≥ 25000

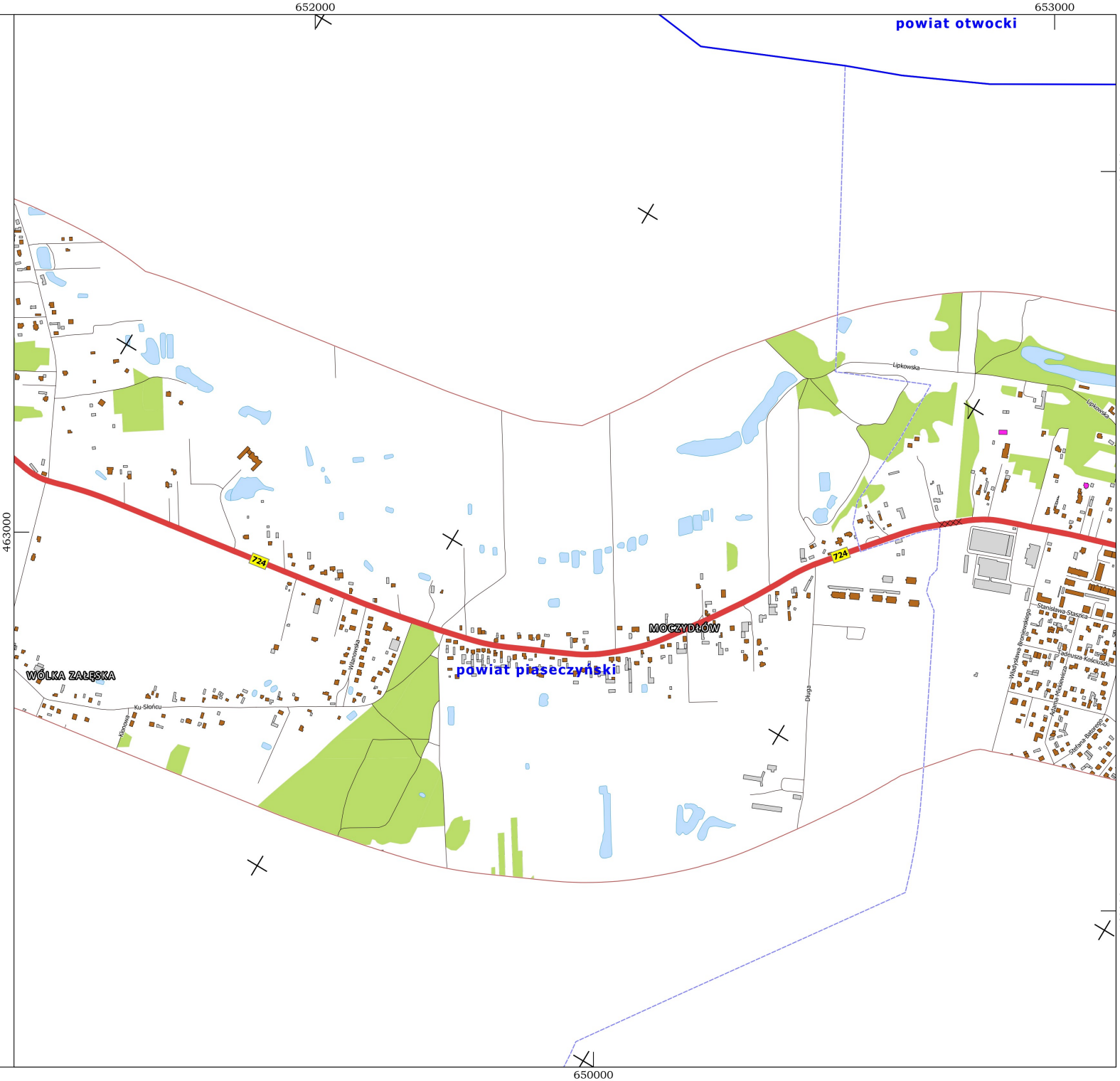

Układ współrzędnych "PL-1992"
Skala 1: 10 000

0 200 400 600 800 m

Zamawiający
Mazowiecki Zarząd Dróg Wojewódzkich
ul. Mazowiecka 14, 00-048 Warszawa

Wykonawca:
LEMITOR Ochrona Środowiska sp. z o.o. sp. k.
ul. Długosza 40, 51-162 Wrocław

Strategiczna mapa hałasu
istniejącego stanu klimatu akustycznego
obszarów położonych w otoczeniu dróg wojewódzkich
województwa mazowieckiego

Mapa emisyjna

Arkusz 150/174

Legenda

- Granice powiatów
- Jednostki ewidencyjne
- Bufor 600 m
- Pozostałe drogi
- Mosty, wiadukty
- Ekrany akustyczne
- Wody
- Tereny zieleni

Budynki

- szpitali, domów opieki społecznej
- szkół, przedszkoli, żłobków
- mieszkalne
- pozostałe

Średnie, dobowe natężenie ruchu:

- < 2500
- 2500 - 4999
- 5000 - 7499
- 7500 - 9999
- 10000 - 14999
- 15000 - 19999
- 20000 - 25999
- ≥ 25000

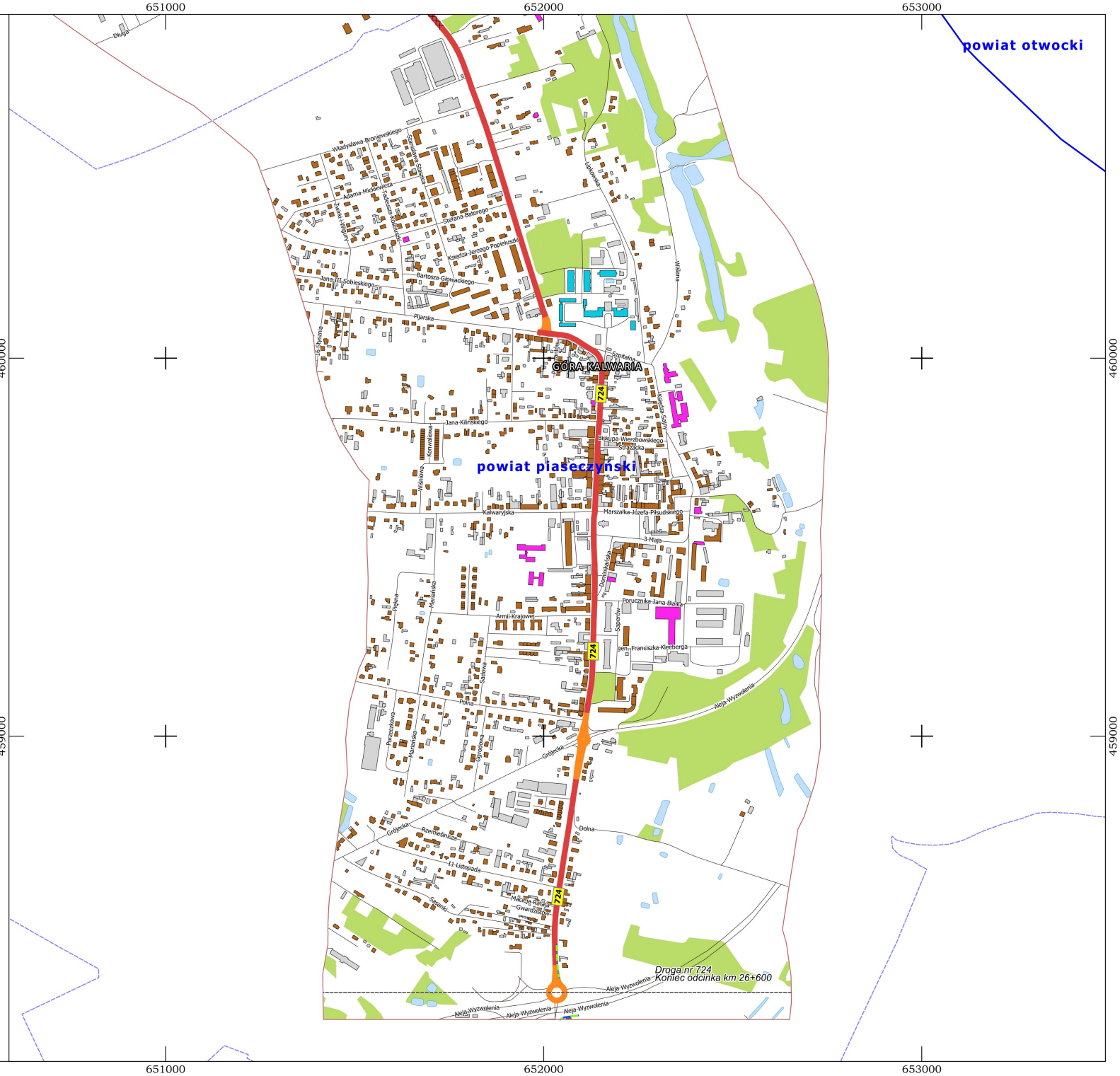

N

Układ współrzędnych "PL-1992"
Skala 1: 10 000

0 200 400 600 800 m

Zamawiający
Mazowiecki Zarząd Dróg Wojewódzkich
ul. Mazowiecka 14, 00-048 Warszawa

Wykonawca:
LEMITOR Ochrona Środowiska sp. z o.o. sp. k.
ul. Długosza 40, 51-162 Wrocław

Strategiczna mapa hałasu
istniejącego stanu klimatu akustycznego
obszarów położonych w otoczeniu dróg wojewódzkich
województwa mazowieckiego

Mapa emisyjna

Arkusz 151/174

Legenda

- Granice powiatów
- Jednostki ewidencyjne
- Bufor 600 m
- Pozostałe drogi
- Mosty, wiadukty
- Ekrany akustyczne
- Wody
- Tereny zieleni

Budynki

- szpitali, domów opieki społecznej
- szkół, przedszkoli, żłobków
- mieszkalne
- pozostałe

Średnie, dobowe natężenie ruchu:

- < 2500
- 2500 - 4999
- 5000 - 7499
- 7500 - 9999
- 10000 - 14999
- 15000 - 19999
- 20000 - 25999
- ≥ 25000



N

Układ współrzędnych "PL-1992"
Skala 1: 10 000

0 200 400 600 800 m

Zamawiający
Mazowiecki Zarząd Dróg Wojewódzkich
ul. Mazowiecka 14, 00-048 Warszawa

Wykonawca:
LEMITOR Ochrona Środowiska sp. z o.o. sp. k.
ul. Długosza 40, 51-162 Wrocław

Strategiczna mapa hałasu
istniejącego stanu klimatu akustycznego
obszarów położonych w otoczeniu dróg wojewódzkich
województwa mazowieckiego

Mapa emisyjna

Arkusz 152/174

Legenda

- Granice powiatów
- Jednostki ewidencyjne
- Bufor 600 m
- Pozostałe drogi
- Mosty, wiadukty
- Ekrany akustyczne
- Wody
- Tereny zieleni

Budynki

- szpitali, domów opieki społecznej
- szkół, przedszkoli, żłobków
- mieszkalne
- pozostałe

Średnie, dobowe natężenie ruchu:

- < 2500
- 2500 - 4999
- 5000 - 7499
- 7500 - 9999
- 10000 - 14999
- 15000 - 19999
- 20000 - 25999
- ≥ 25000

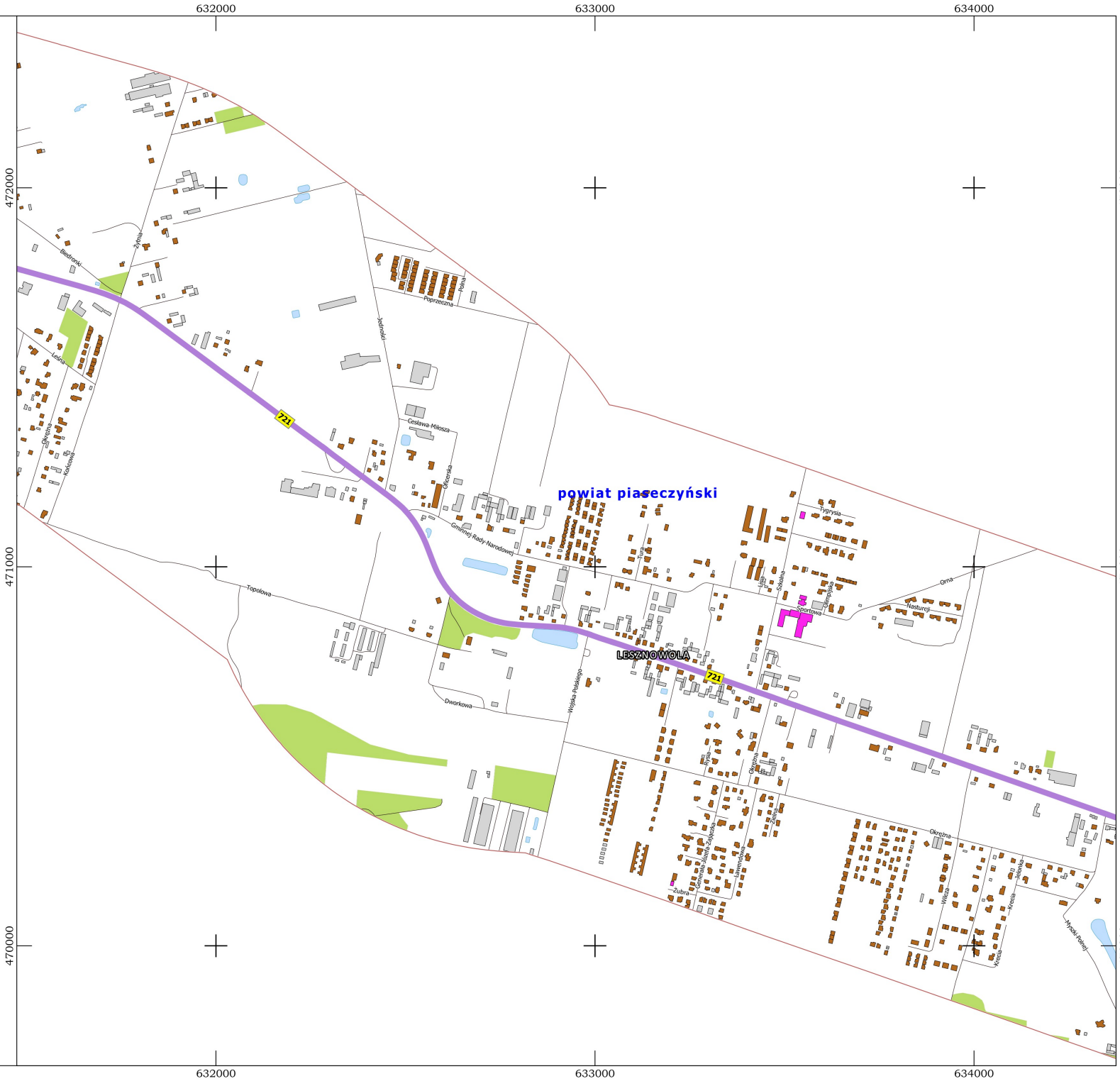

Układ współrzędnych "PL-1992"
Skala 1: 10 000

N

0 200 400 600 800 m

Zamawiający
Mazowiecki Zarząd Dróg Wojewódzkich
ul. Mazowiecka 14, 00-048 Warszawa

Mazowiecki Zarząd Dróg Wojewódzkich w Warszawie

Wykonawca:
LEMITOR Ochrona Środowiska sp. z o.o. sp. k.
ul. Długosza 40, 51-162 Wrocław

lemitor OCHRONA ŚRODOWISKA

Strategiczna mapa hałasu
istniejącego stanu klimatu akustycznego
obszarów położonych w otoczeniu dróg wojewódzkich
województwa mazowieckiego

Mapa emisyjna

Arkusz 153/174

Legenda

- Granice powiatów
- Jednostki ewidencyjne
- Bufor 600 m
- Pozostałe drogi
- Mosty, wiadukty
- Ekrany akustyczne
- Wody
- Tereny zieleni

Budynki

- szpitali, domów opieki społecznej
- szkół, przedszkoli, żłobków
- mieszkalne
- pozostałe

Średnie, dobowe natężenie ruchu:

- < 2500
- 2500 - 4999
- 5000 - 7499
- 7500 - 9999
- 10000 - 14999
- 15000 - 19999
- 20000 - 25999
- ≥ 25000

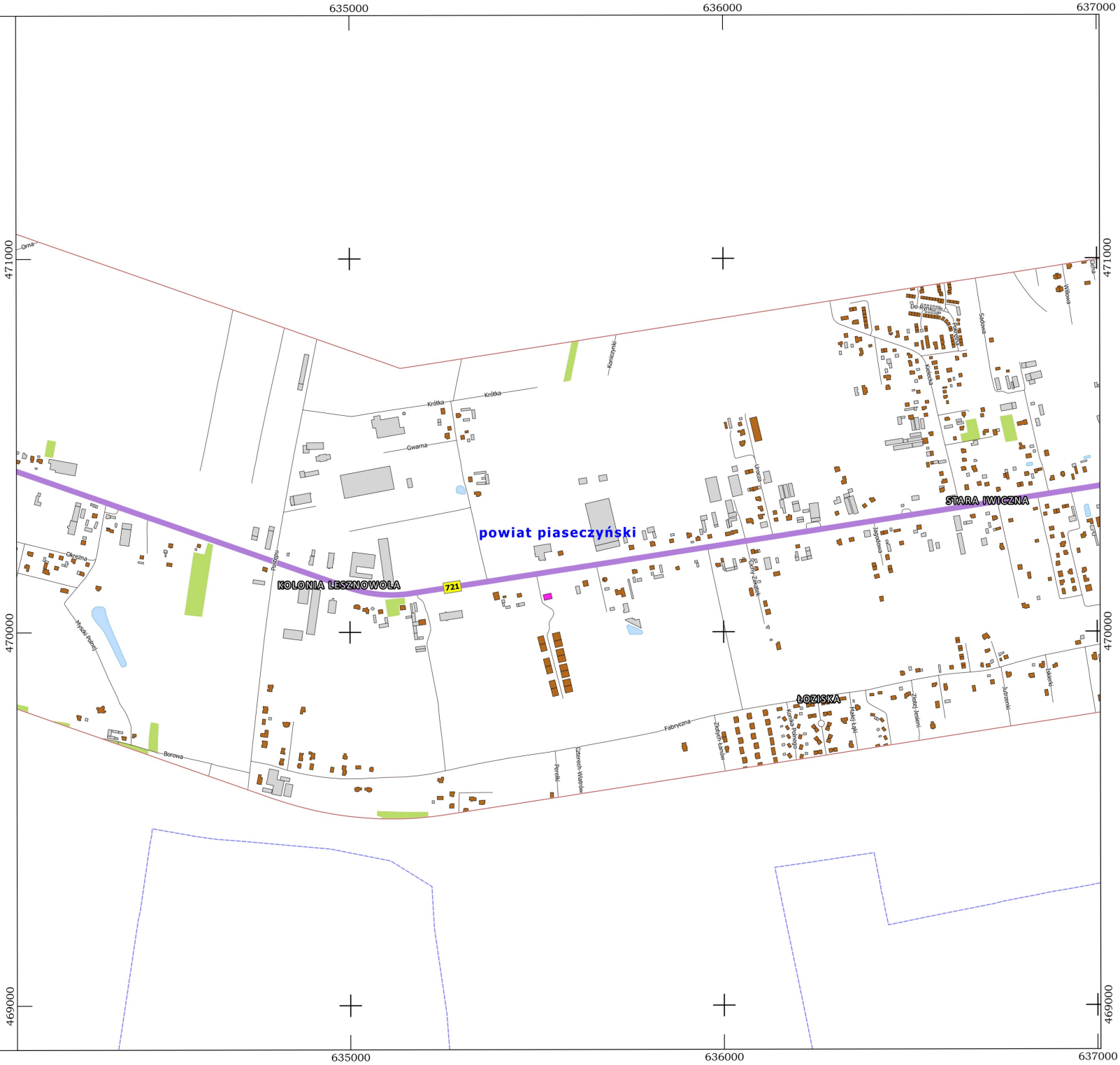
635000
636000
637000
471000
470000
469000
powiat piaseczyński
KOLONIA LESZNOWOLA
STARA IWICZNA
ŁOZISKA
721
Krótka
Gwarna
Konopnickiej
Sadowa
Wiśniowa
Orna
Okrężna
Mysiki Polnej
Borowa
Fabryczna
Czereśniowa
Jagodowa
Leśna
Jałowcowa
Jałowcowa
Jałowcowa

Strategiczna mapa hałasu
istniejącego stanu klimatu akustycznego
obszarów położonych w otoczeniu dróg wojewódzkich
województwa mazowieckiego

Mapa emisyjna

Arkusz 154/174

Legenda

- Granice powiatów
- Jednostki ewidencyjne
- Bufor 600 m
- Pozostałe drogi
- Mosty, wiadukty
- Ekrany akustyczne
- Wody
- Tereny zieleni

Budynki

- szpitali, domów opieki społecznej
- szkół, przedszkoli, żłobków
- mieszkalne
- pozostałe

Średnie, dobowe natężenie ruchu:

- < 2500
- 2500 - 4999
- 5000 - 7499
- 7500 - 9999
- 10000 - 14999
- 15000 - 19999
- 20000 - 25999
- ≥ 25000

637000 638000 639000

471000

470000

powiat piaseczyński

Droga nr 721
Początek odcinka km 13+900

Droga nr 721
Koniec odcinka km 13+900

721

Układ współrzędnych "PL-1992"
Skala 1: 10 000

N

0 200 400 600 800 m

Zamawiający
Mazowiecki Zarząd Dróg Wojewódzkich
ul. Mazowiecka 14, 00-048 Warszawa

Wykonawca:
LEMITOR Ochrona Środowiska sp. z o.o. sp. k.
ul. Długosza 40, 51-162 Wrocław

Strategiczna mapa hałasu
istniejącego stanu klimatu akustycznego
obszarów położonych w otoczeniu dróg wojewódzkich
województwa mazowieckiego

Mapa emisyjna

Arkusz 155/174

Legenda

- Granice powiatów
- Jednostki ewidencyjne
- Bufor 600 m
- Pozostałe drogi
- Mosty, wiadukty
- Ekrany akustyczne
- Wody
- Tereny zieleni

Budynki

- szpitali, domów opieki społecznej
- szkół, przedszkoli, żłobków
- mieszkalne
- pozostałe

Średnie, dobowe natężenie ruchu:

- < 2500
- 2500 - 4999
- 5000 - 7499
- 7500 - 9999
- 10000 - 14999
- 15000 - 19999
- 20000 - 25999
- ≥ 25000

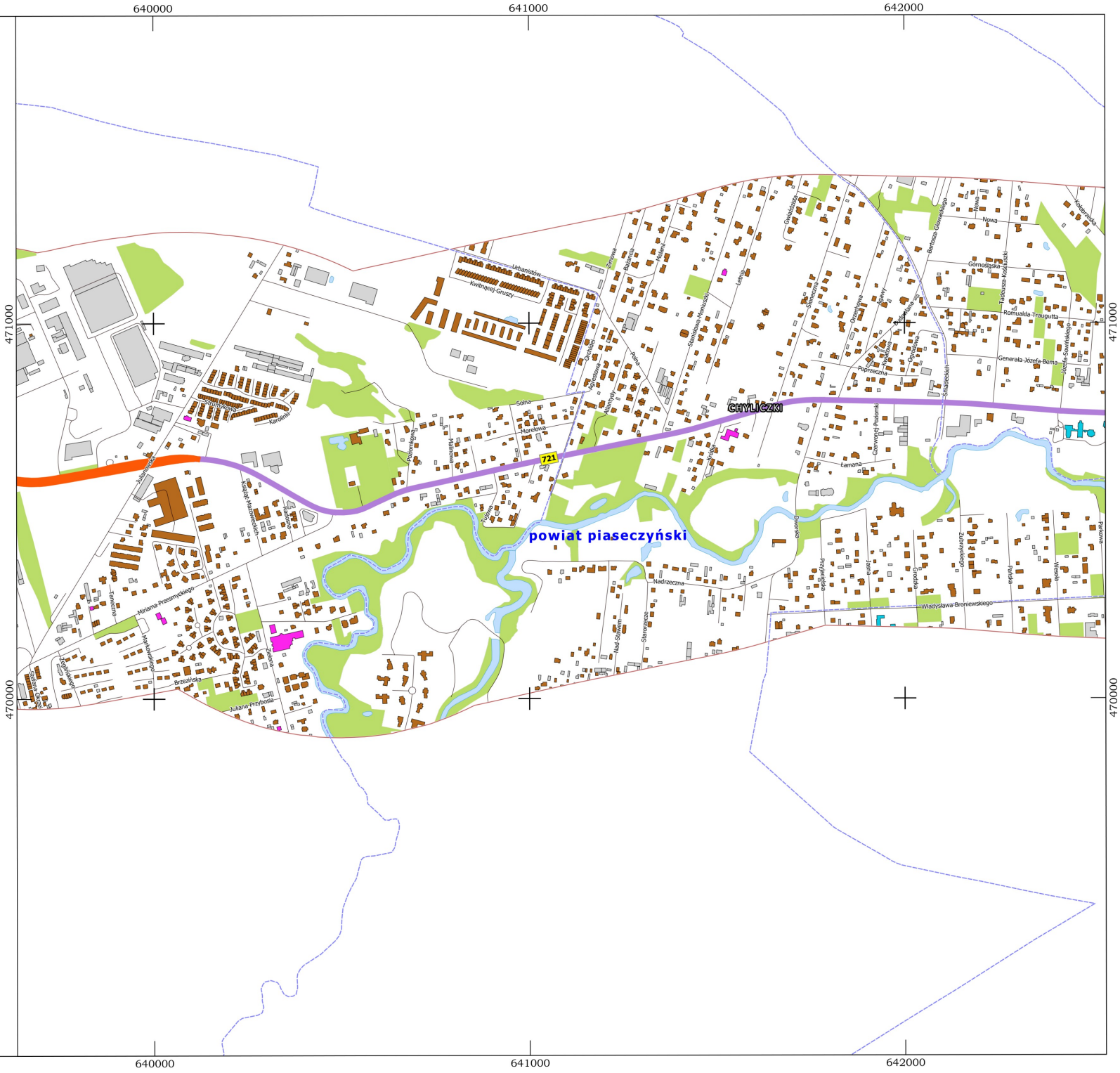

N

Układ współrzędnych "PL-1992"
Skala 1: 10 000

0 200 400 600 800 m

Zamawiający
Mazowiecki Zarząd Dróg Wojewódzkich
ul. Mazowiecka 14, 00-048 Warszawa

Wykonawca:
LEMITOR Ochrona Środowiska sp. z o.o. sp. k.
ul. Długosza 40, 51-162 Wrocław

Strategiczna mapa hałasu
istniejącego stanu klimatu akustycznego
obszarów położonych w otoczeniu dróg wojewódzkich
województwa mazowieckiego

Mapa emisyjna

Arkusz 156/174

Legenda

- Granice powiatów
- Jednostki ewidencyjne
- Bufor 600 m
- Pozostałe drogi
- Mosty, wiadukty
- Ekrany akustyczne
- Wody
- Tereny zieleni

Budynki

- szpitali, domów opieki społecznej
- szkół, przedszkoli, żłobków
- mieszkalne
- pozostałe

Średnie, dobowe natężenie ruchu:

- < 2500
- 2500 - 4999
- 5000 - 7499
- 7500 - 9999
- 10000 - 14999
- 15000 - 19999
- 20000 - 25999
- ≥ 25000

643000 644000 645000

472000 471000 470000

powiat piaseczyński

KONSTANCIN-JEZIORNA

Droga nr 721 Koniec odcinka km 20+900

Droga nr 721 Początek odcinka km 13+000

Droga nr 724 Koniec odcinka km 13+000

Droga nr 724 Początek odcinka km 13+000

721

N

Układ współrzędnych "PL-1992"
Skala 1: 10 000

0 200 400 600 800 m

Zamawiający
Mazowiecki Zarząd Dróg Wojewódzkich
ul. Mazowiecka 14, 00-048 Warszawa

Mazowiecki Zarząd Dróg Wojewódzkich w Warszawie

Wykonawca:
LEMITOR Ochrona Środowiska sp. z o.o. sp. k.
ul. Długosza 40, 51-162 Wrocław

lemitor OCHRONA ŚRODOWISKA

Strategiczna mapa hałasu
istniejącego stanu klimatu akustycznego
obszarów położonych w otoczeniu dróg wojewódzkich
województwa mazowieckiego

Mapa emisyjna

Arkusz 157/174

Legenda

- Granice powiatów
- Jednostki ewidencyjne
- Bufor 600 m
- Pozostałe drogi
- Mosty, wiadukty
- Ekrany akustyczne
- Wody
- Tereny zieleni

Budynki

- szpitali, domów opieki społecznej
- szkół, przedszkoli, żłobków
- mieszkalne
- pozostałe

Średnie, dobowe natężenie ruchu:

- < 2500
- 2500 - 4999
- 5000 - 7499
- 7500 - 9999
- 10000 - 14999
- 15000 - 19999
- 20000 - 25999
- ≥ 25000

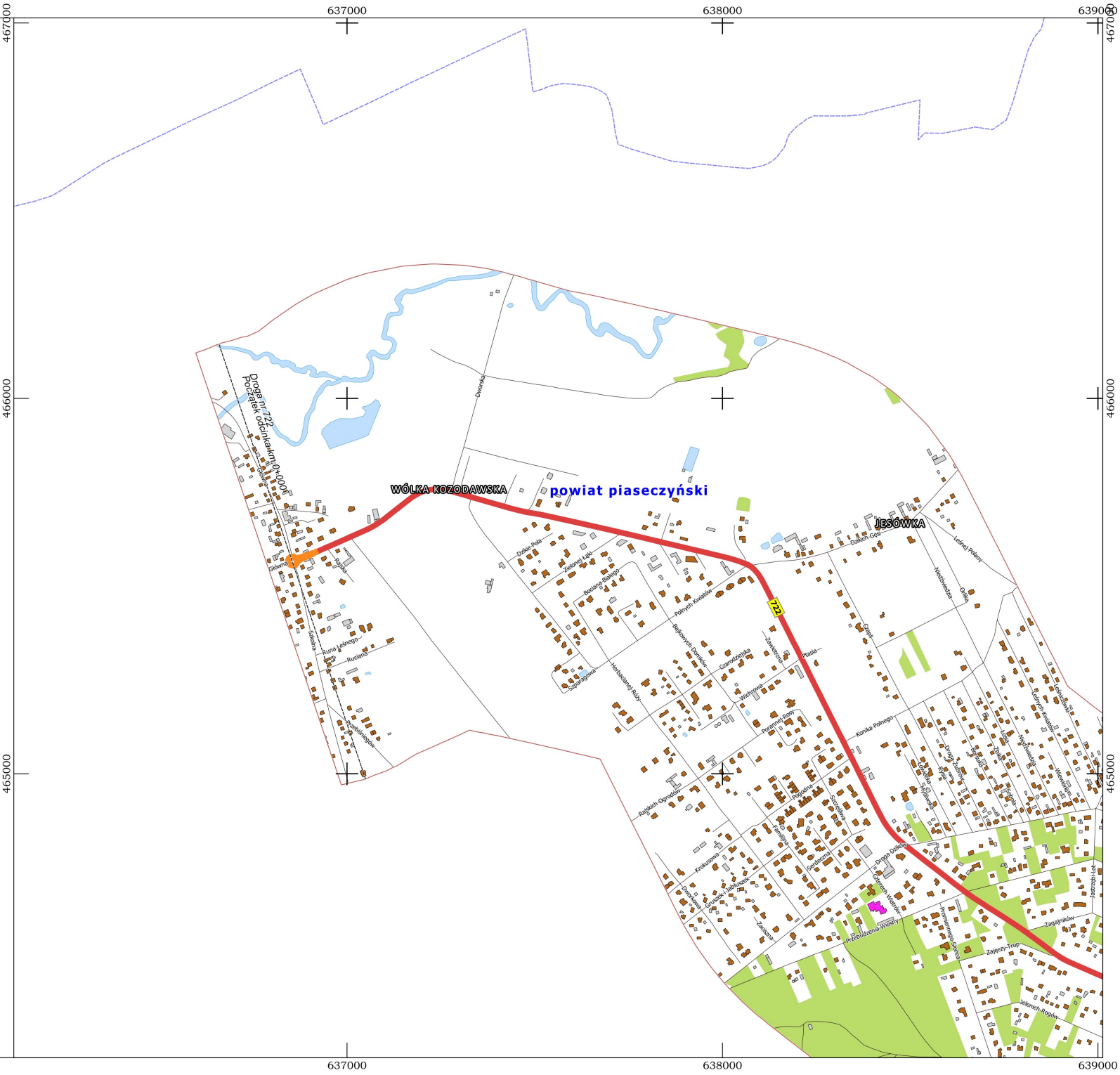

N

Układ współrzędnych "PL-1992"
Skala 1: 10 000

0 200 400 600 800 m

Zamawiający
Mazowiecki Zarząd Dróg Wojewódzkich
ul. Mazowiecka 14, 00-048 Warszawa

Wykonawca:
LEMITOR Ochrona Środowiska sp. z o.o. sp. k.
ul. Długosza 40, 51-162 Wrocław

Strategiczna mapa hałasu
istniejącego stanu klimatu akustycznego
obszarów położonych w otoczeniu dróg wojewódzkich
województwa mazowieckiego

Mapa emisyjna

Arkusz 158/174

Legenda

- Granice powiatów
- Jednostki ewidencyjne
- Bufor 600 m
- Pozostałe drogi
- Mosty, wiadukty
- Ekrany akustyczne
- Wody
- Tereny zieleni

Budynki

- szpitali, domów opieki społecznej
- szkół, przedszkoli, żłobków
- mieszkalne
- pozostałe

Średnie, dobowe natężenie ruchu:

- < 2500
- 2500 - 4999
- 5000 - 7499
- 7500 - 9999
- 10000 - 14999
- 15000 - 19999
- 20000 - 25999
- ≥ 25000



N

Układ współrzędnych "PL-1992"
Skala 1: 10 000

0 200 400 600 800 m

Zamawiający
Mazowiecki Zarząd Dróg Wojewódzkich
ul. Mazowiecka 14, 00-048 Warszawa

Wykonawca:
LEMITOR Ochrona Środowiska sp. z o.o. sp. k.
ul. Długosza 40, 51-162 Wrocław

Strategiczna mapa hałasu
istniejącego stanu klimatu akustycznego
obszarów położonych w otoczeniu dróg wojewódzkich
województwa mazowieckiego

Mapa emisyjna

Arkusz 159/174

Legenda

- Granice powiatów
- Jednostki ewidencyjne
- Bufor 600 m
- Pozostałe drogi
- Mosty, wiadukty
- Ekrany akustyczne
- Wody
- Tereny zieleni

Budynki

- szpitali, domów opieki społecznej
- szkół, przedszkoli, żłobków
- mieszkalne
- pozostałe

Średnie, dobowe natężenie ruchu:

- < 2500
- 2500 - 4999
- 5000 - 7499
- 7500 - 9999
- 10000 - 14999
- 15000 - 19999
- 20000 - 25999
- ≥ 25000

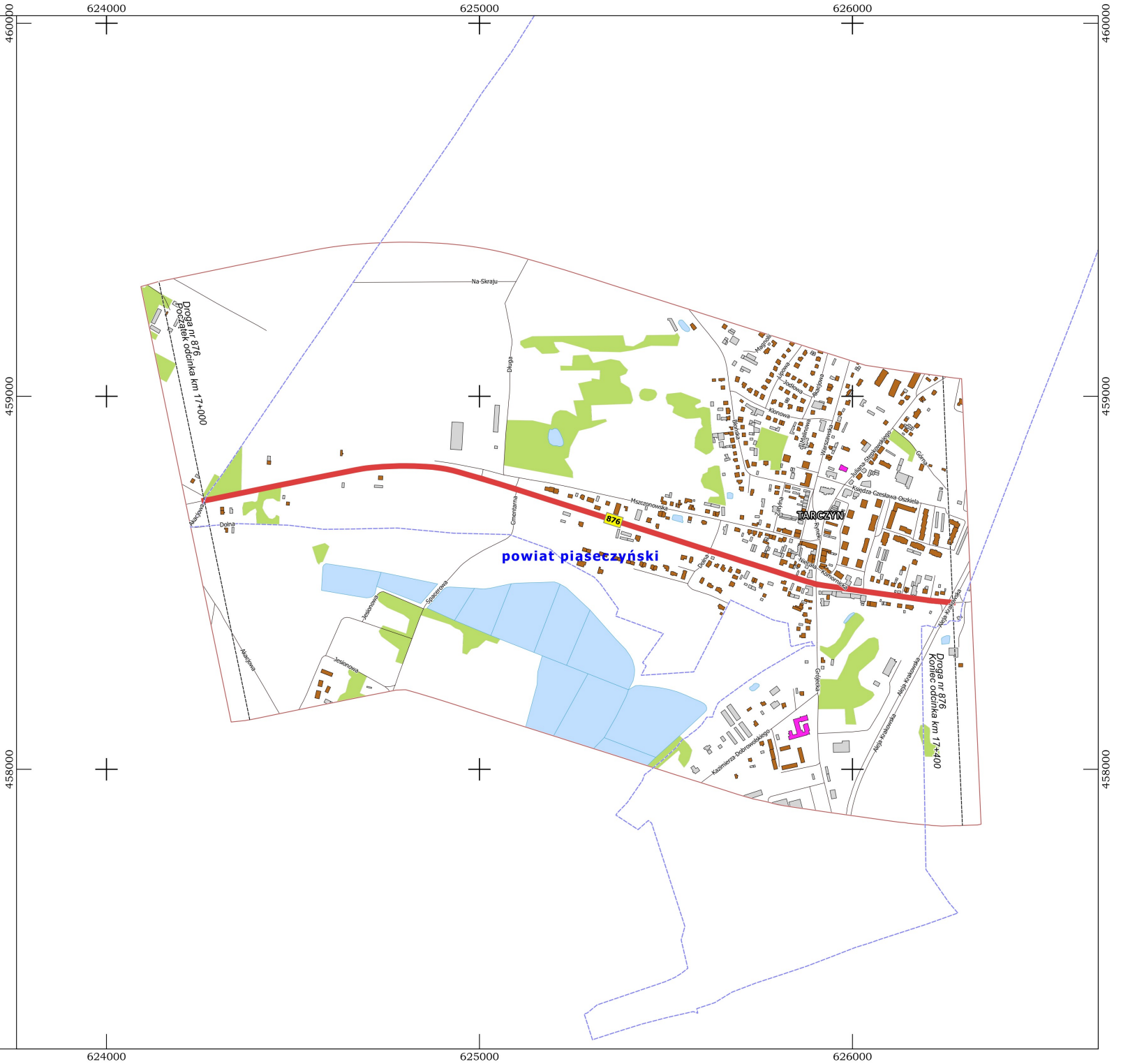

N

Układ współrzędnych "PL-1992"
Skala 1: 10 000

0 200 400 600 800 m

Zamawiający
Mazowiecki Zarząd Dróg Wojewódzkich
ul. Mazowiecka 14, 00-048 Warszawa

Wykonawca:
LEMITOR Ochrona Środowiska sp. z o.o. sp. k.
ul. Długosza 40, 51-162 Wrocław

Strategiczna mapa hałasu
istniejącego stanu klimatu akustycznego
obszarów położonych w otoczeniu dróg wojewódzkich
województwa mazowieckiego

Mapa emisyjna

Arkusz 160/174

Legenda

- Granice powiatów
- Jednostki ewidencyjne
- Bufor 600 m
- Pozostałe drogi
- Mosty, wiadukty
- Ekrany akustyczne
- Wody
- Tereny zieleni

Budynki

- szpitali, domów opieki społecznej
- szkół, przedszkoli, żłobków
- mieszkalne
- pozostałe

Średnie, dobowe natężenie ruchu:

- < 2500
- 2500 - 4999
- 5000 - 7499
- 7500 - 9999
- 10000 - 14999
- 15000 - 19999
- 20000 - 25999
- ≥ 25000

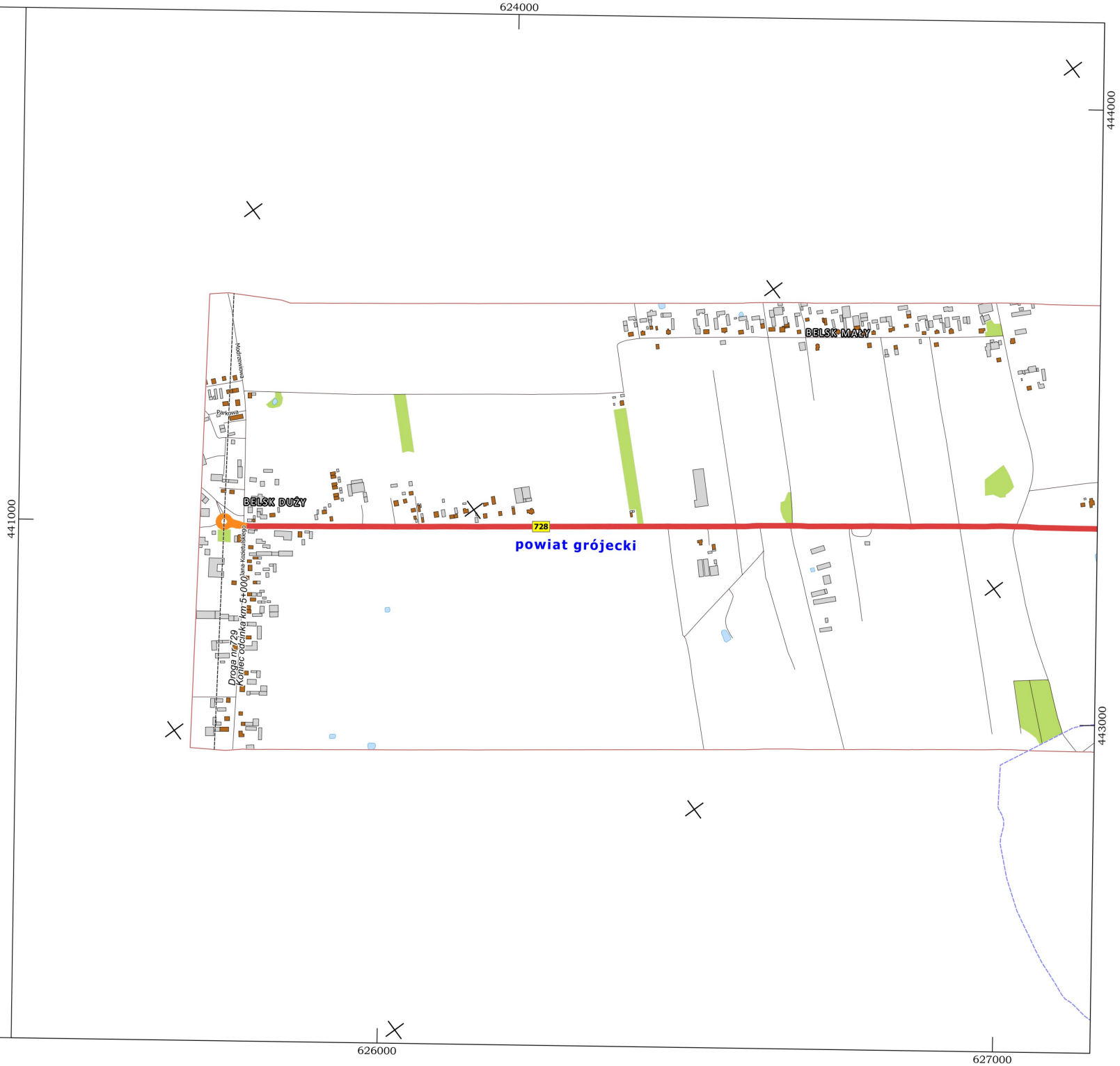

Układ współrzędnych "PL-1992"
Skala 1: 10 000

0 200 400 600 800 m

Zamawiający
Mazowiecki Zarząd Dróg Wojewódzkich
ul. Mazowiecka 14, 00-048 Warszawa

Wykonawca:
LEMITOR Ochrona Środowiska sp. z o.o. sp. k.
ul. Długosza 40, 51-162 Wrocław

Strategiczna mapa hałasu
istniejącego stanu klimatu akustycznego
obszarów położonych w otoczeniu dróg wojewódzkich
województwa mazowieckiego

Mapa emisyjna

Arkusz 161/174

Legenda

- Granice powiatów
- Jednostki ewidencyjne
- Bufor 600 m
- Pozostałe drogi
- Mosty, wiadukty
- Ekrany akustyczne
- Wody
- Tereny zieleni

Budynki

- szpitali, domów opieki społecznej
- szkół, przedszkoli, żłobków
- mieszkalne
- pozostałe

Średnie, dobowe natężenie ruchu:

- < 2500
- 2500 - 4999
- 5000 - 7499
- 7500 - 9999
- 10000 - 14999
- 15000 - 19999
- 20000 - 25999
- ≥ 25000

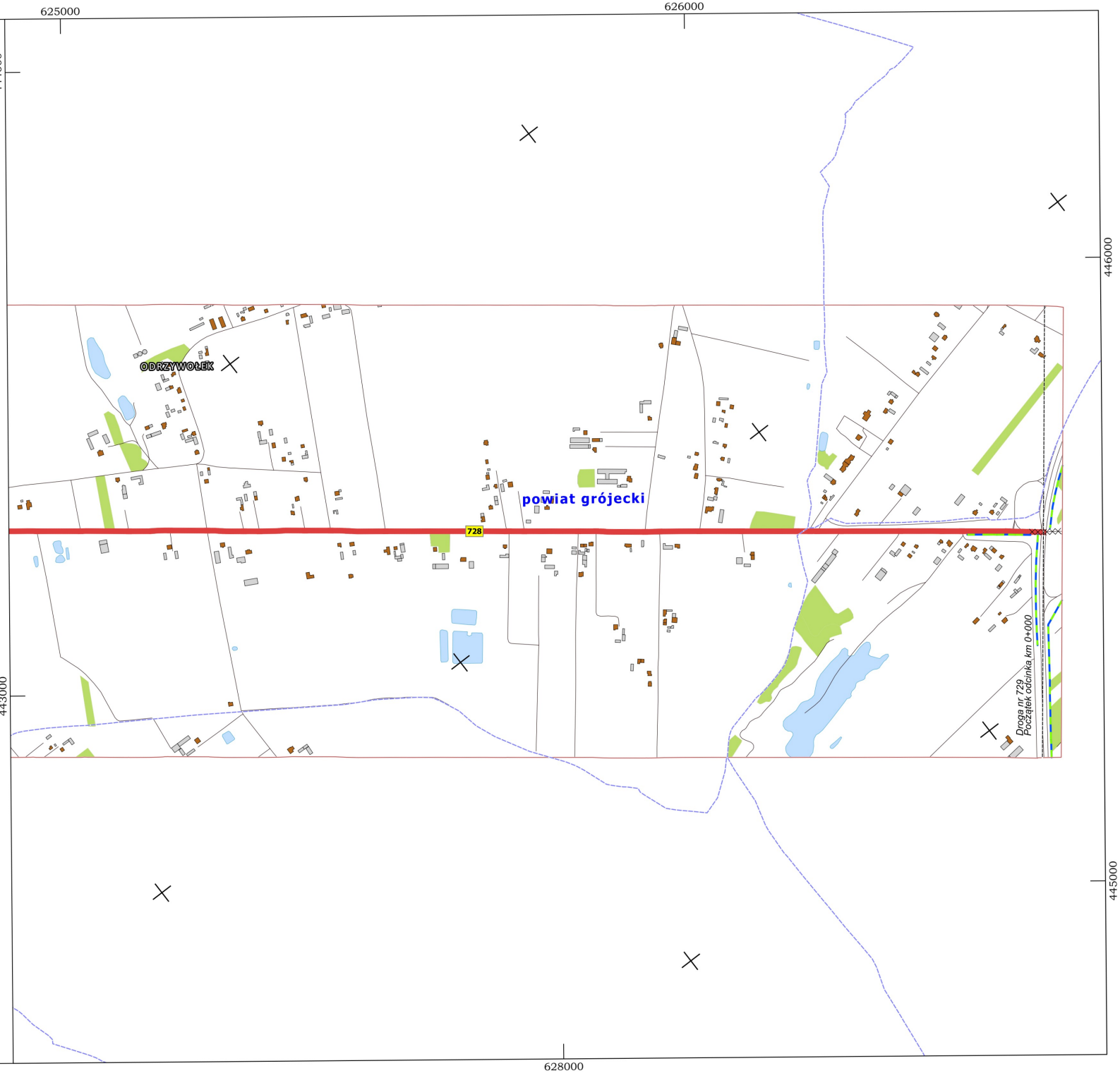

Układ współrzędnych "PL-1992"
Skala 1: 10 000

0 200 400 600 800 m

Zamawiający
Mazowiecki Zarząd Dróg Wojewódzkich
ul. Mazowiecka 14, 00-048 Warszawa

Wykonawca:
LEMITOR Ochrona Środowiska sp. z o.o. sp. k.
ul. Długosza 40, 51-162 Wrocław

Strategiczna mapa hałasu
istniejącego stanu klimatu akustycznego
obszarów położonych w otoczeniu dróg wojewódzkich
województwa mazowieckiego

Mapa emisyjna

Arkusz 162/174

Legenda

- Granice powiatów
- Jednostki ewidencyjne
- Bufor 600 m
- Pozostałe drogi
- Mosty, wiadukty
- Ekrany akustyczne
- Wody
- Tereny zieleni

Budynki

- szpitali, domów opieki społecznej
- szkół, przedszkoli, żłobków
- mieszkalne
- pozostałe

Średnie, dobowe natężenie ruchu:

- < 2500
- 2500 - 4999
- 5000 - 7499
- 7500 - 9999
- 10000 - 14999
- 15000 - 19999
- 20000 - 25999
- ≥ 25000

650000 651000 652000

438000 437000 436000

WARKA

Droga nr 730
Początek odcinka km 22+600

Droga nr 730
Koniec odcinka km 23+500

Droga nr 730
Początek odcinka km 23+500

Droga nr 730
Koniec odcinka km 25+600

730

powiat grójecki

powiat kozienicki

N

Układ współrzędnych "PL-1992"
Skala 1: 10 000

0 200 400 600 800 m

Zamawiający
Mazowiecki Zarząd Dróg Wojewódzkich
ul. Mazowiecka 14, 00-048 Warszawa

Mazowiecki Zarząd Dróg Wojewódzkich w Warszawie

Wykonawca:
LEMITOR Ochrona Środowiska sp. z o.o. sp. k.
ul. Długosza 40, 51-162 Wrocław

lemitor
OCHRONA ŚRODOWISKA

Strategiczna mapa hałasu
istniejącego stanu klimatu akustycznego
obszarów położonych w otoczeniu dróg wojewódzkich
województwa mazowieckiego

Mapa emisyjna

Arkusz 163/174

Legenda

- Granice powiatów
- Jednostki ewidencyjne
- Bufor 600 m
- Pozostałe drogi
- Mosty, wiadukty
- Ekrany akustyczne
- Wody
- Tereny zieleni

Budynki

- szpitali, domów opieki społecznej
- szkół, przedszkoli, żłobków
- mieszkalne
- pozostałe

Średnie, dobowe natężenie ruchu:

- < 2500
- 2500 - 4999
- 5000 - 7499
- 7500 - 9999
- 10000 - 14999
- 15000 - 19999
- 20000 - 25999
- ≥ 25000

646000
647000
410000
408000
409000
407000
644000
645000

JEDLANKA
powiat radomski
735
735
Droga nr 735
Początek odcinka km 0+000
Jaśminowa
Lipowa
Piaskowa

Układ współrzędnych "PL-1992"
Skala 1: 10 000

0 200 400 600 800 m

Zamawiający
Mazowiecki Zarząd Dróg Wojewódzkich
ul. Mazowiecka 14, 00-048 Warszawa

Wykonawca:
LEMITOR Ochrona Środowiska sp. z o.o. sp. k.
ul. Długosza 40, 51-162 Wrocław

Strategiczna mapa hałasu
istniejącego stanu klimatu akustycznego
obszarów położonych w otoczeniu dróg wojewódzkich
województwa mazowieckiego

Mapa emisyjna

Arkusz 164/174

Legenda

- Granice powiatów
- Jednostki ewidencyjne
- Bufor 600 m
- Pozostałe drogi
- Mosty, wiadukty
- Ekrany akustyczne
- Wody
- Tereny zieleni

Budynki

- szpitali, domów opieki społecznej
- szkół, przedszkoli, żłobków
- mieszkalne
- pozostałe

Średnie, dobowe natężenie ruchu:

- < 2500
- 2500 - 4999
- 5000 - 7499
- 7500 - 9999
- 10000 - 14999
- 15000 - 19999
- 20000 - 25999
- ≥ 25000



Układ współrzędnych "PL-1992"
Skala 1: 10 000

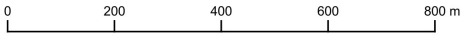

Zamawiający
Mazowiecki Zarząd Dróg Wojewódzkich
ul. Mazowiecka 14, 00-048 Warszawa

Wykonawca:
LEMITOR Ochrona Środowiska sp. z o.o. sp. k.
ul. Długosza 40, 51-162 Wrocław



Strategiczna mapa hałasu
istniejącego stanu klimatu akustycznego
obszarów położonych w otoczeniu dróg wojewódzkich
województwa mazowieckiego

Mapa emisyjna

Arkusz 165/174

Legenda

- Granice powiatów
- Jednostki ewidencyjne
- Bufor 600 m
- Pozostałe drogi
- Mosty, wiadukty
- Ekrany akustyczne
- Wody
- Tereny zieleni

Budynki

- szpitali, domów opieki społecznej
- szkół, przedszkoli, żłobków
- mieszkalne
- pozostałe

Średnie, dobowe natężenie ruchu:

- < 2500
- 2500 - 4999
- 5000 - 7499
- 7500 - 9999
- 10000 - 14999
- 15000 - 19999
- 20000 - 25999
- ≥ 25000

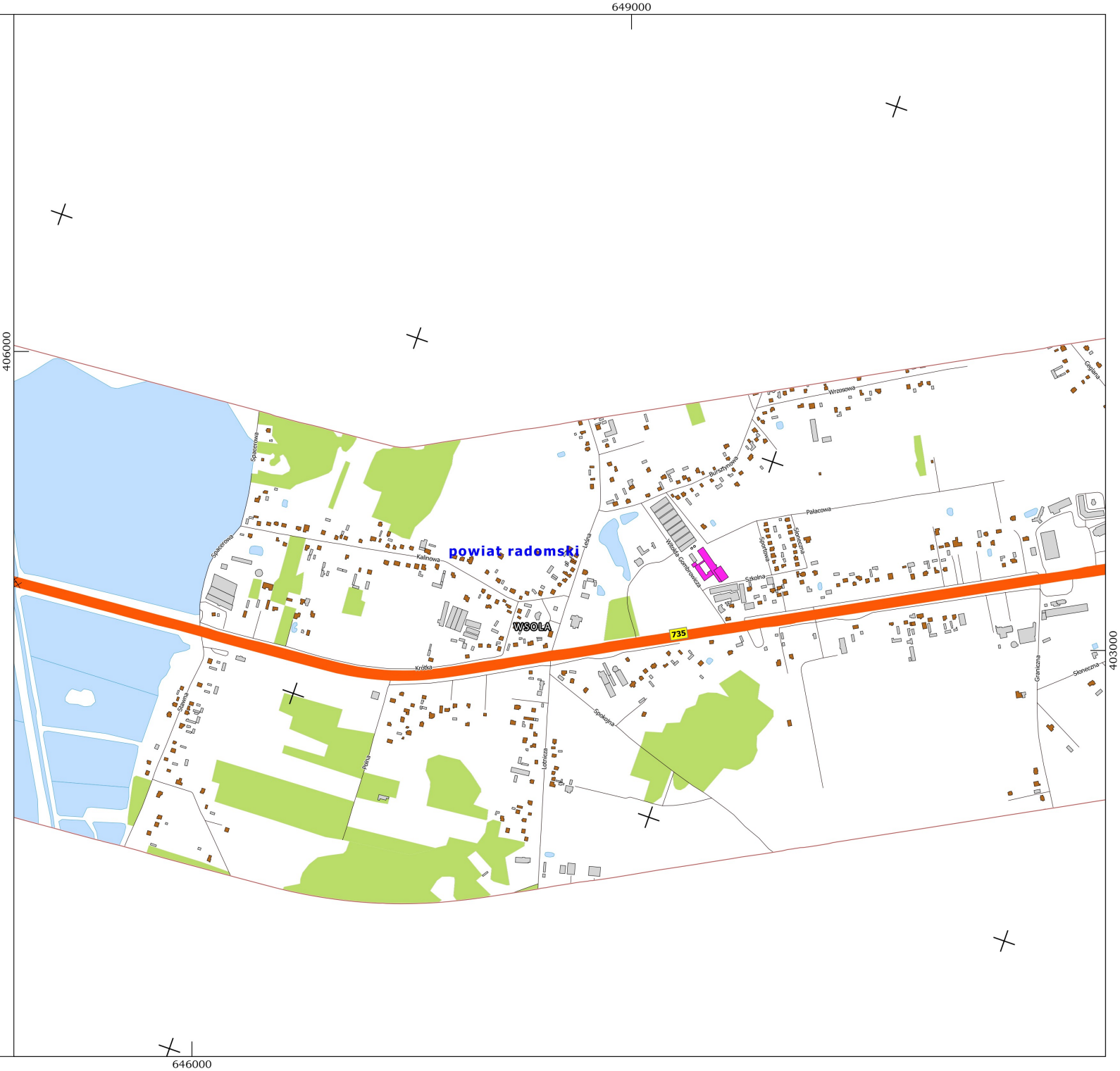

Układ współrzędnych "PL-1992"
Skala 1: 10 000

0 200 400 600 800 m

Zamawiający
Mazowiecki Zarząd Dróg Wojewódzkich
ul. Mazowiecka 14, 00-048 Warszawa

Wykonawca:
LEMITOR Ochrona Środowiska sp. z o.o. sp. k.
ul. Długosza 40, 51-162 Wrocław

Strategiczna mapa hałasu
istniejącego stanu klimatu akustycznego
obszarów położonych w otoczeniu dróg wojewódzkich
województwa mazowieckiego

Mapa emisyjna

Arkusz 166/174

Legenda

- Granice powiatów
- Jednostki ewidencyjne
- Bufor 600 m
- Pozostałe drogi
- Mosty, wiadukty
- Ekrany akustyczne
- Wody
- Tereny zieleni

Budynki

- szpitali, domów opieki społecznej
- szkół, przedszkoli, żłobków
- mieszkalne
- pozostałe

Średnie, dobowe natężenie ruchu:

- < 2500
- 2500 - 4999
- 5000 - 7499
- 7500 - 9999
- 10000 - 14999
- 15000 - 19999
- 20000 - 25999
- ≥ 25000

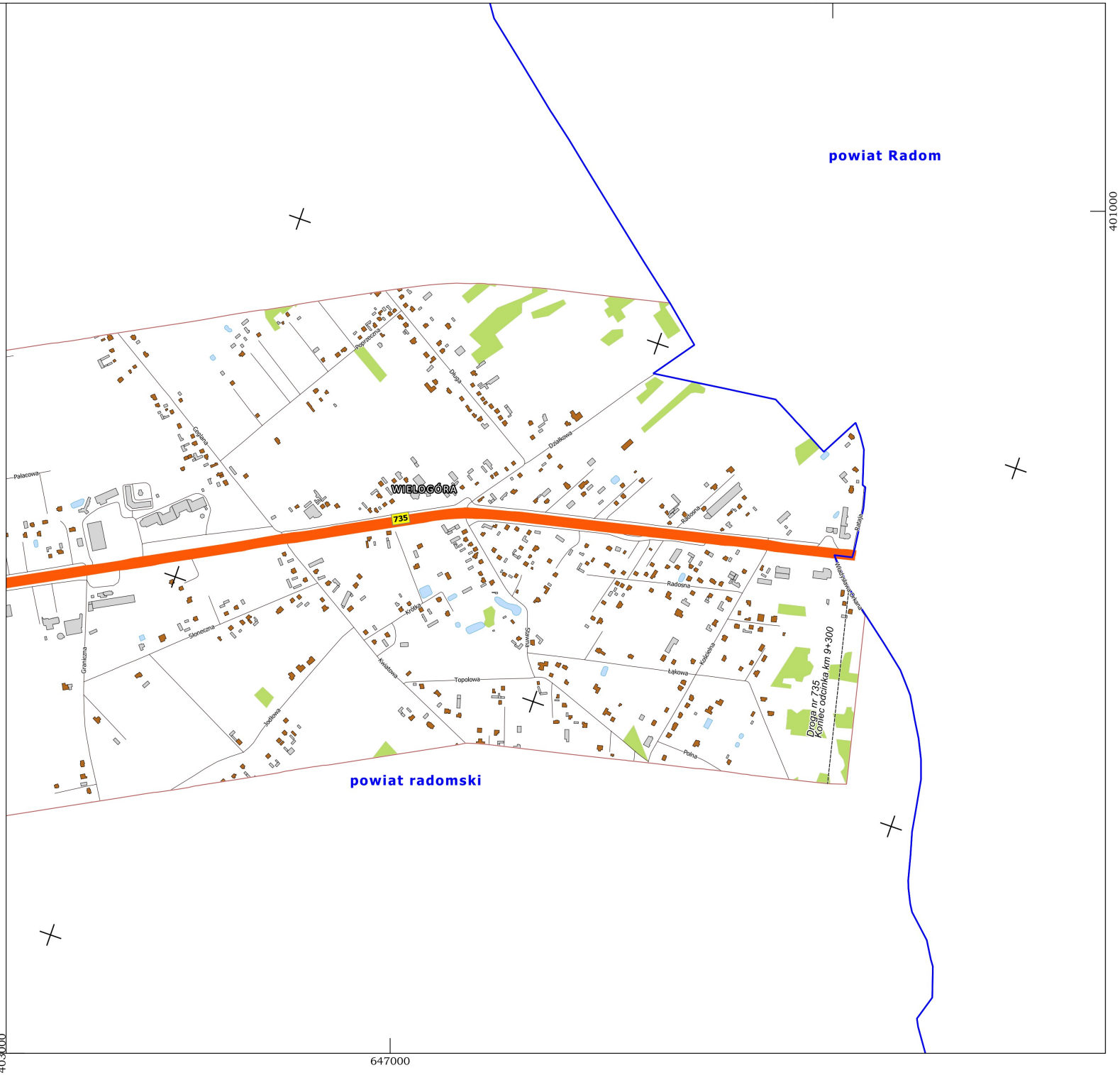

Układ współrzędnych "PL-1992"
Skala 1: 10 000

0 200 400 600 800 m

Zamawiający
Mazowiecki Zarząd Dróg Wojewódzkich
ul. Mazowiecka 14, 00-048 Warszawa

Mazowiecki Zarząd Dróg Wojewódzkich w Warszawie

Wykonawca:
LEMITOR Ochrona Środowiska sp. z o.o. sp. k.
ul. Długosza 40, 51-162 Wrocław

lemitor OCHRONA ŚRODOWISKA

Strategiczna mapa hałasu
istniejącego stanu klimatu akustycznego
obszarów położonych w otoczeniu dróg wojewódzkich
województwa mazowieckiego

Mapa emisyjna

Arkusz 167/174

Legenda

- Granice powiatów
- Jednostki ewidencyjne
- Bufor 600 m
- Pozostałe drogi
- Mosty, wiadukty
- Ekrany akustyczne
- Wody
- Tereny zieleni

Budynki

- szpitali, domów opieki społecznej
- szkół, przedszkoli, żłobków
- mieszkalne
- pozostałe

Średnie, dobowe natężenie ruchu:

- < 2500
- 2500 - 4999
- 5000 - 7499
- 7500 - 9999
- 10000 - 14999
- 15000 - 19999
- 20000 - 25999
- ≥ 25000

N

Układ współrzędnych "PL-1992"
Skala 1: 10 000

0 200 400 600 800 m

Zamawiający
Mazowiecki Zarząd Dróg Wojewódzkich
ul. Mazowiecka 14, 00-048 Warszawa

Wykonawca:
LEMITOR Ochrona Środowiska sp. z o.o. sp. k.
ul. Długosza 40, 51-162 Wrocław



Strategiczna mapa hałasu
istniejącego stanu klimatu akustycznego
obszarów położonych w otoczeniu dróg wojewódzkich
województwa mazowieckiego

Mapa emisyjna

Arkusz 168/174

Legenda

- Granice powiatów
- Jednostki ewidencyjne
- Bufor 600 m
- Pozostałe drogi
- Mosty, wiadukty
- Ekrany akustyczne
- Wody
- Tereny zieleni

Budynki

- szpitali, domów opieki społecznej
- szkół, przedszkoli, żłobków
- mieszkalne
- pozostałe

Średnie, dobowe natężenie ruchu:

- < 2500
- 2500 - 4999
- 5000 - 7499
- 7500 - 9999
- 10000 - 14999
- 15000 - 19999
- 20000 - 25999
- ≥ 25000

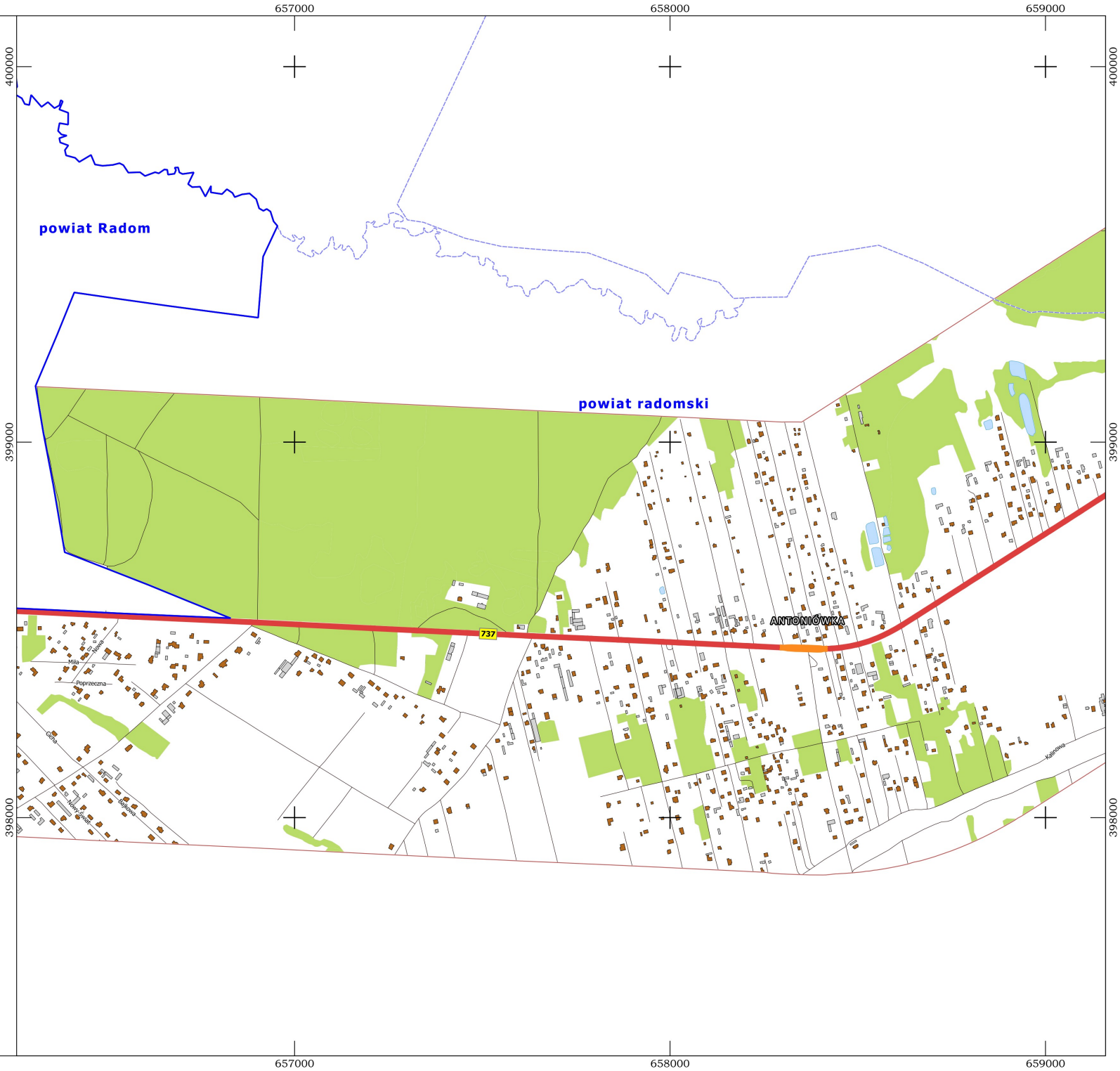

N

Układ współrzędnych "PL-1992"
Skala 1: 10 000

0 200 400 600 800 m

Zamawiający
Mazowiecki Zarząd Dróg Wojewódzkich
ul. Mazowiecka 14, 00-048 Warszawa

Wykonawca:
LEMITOR Ochrona Środowiska sp. z o.o. sp. k.
ul. Długosza 40, 51-162 Wrocław

Strategiczna mapa hałasu
istniejącego stanu klimatu akustycznego
obszarów położonych w otoczeniu dróg wojewódzkich
województwa mazowieckiego

Mapa emisyjna

Arkusz 169/174

Legenda

- Granice powiatów
- Jednostki ewidencyjne
- Bufor 600 m
- Pozostałe drogi
- Mosty, wiadukty
- Ekrany akustyczne
- Wody
- Tereny zieleni

Budynki

- szpitali, domów opieki społecznej
- szkół, przedszkoli, żłobków
- mieszkalne
- pozostałe

Średnie, dobowe natężenie ruchu:

- < 2500
- 2500 - 4999
- 5000 - 7499
- 7500 - 9999
- 10000 - 14999
- 15000 - 19999
- 20000 - 25999
- ≥ 25000

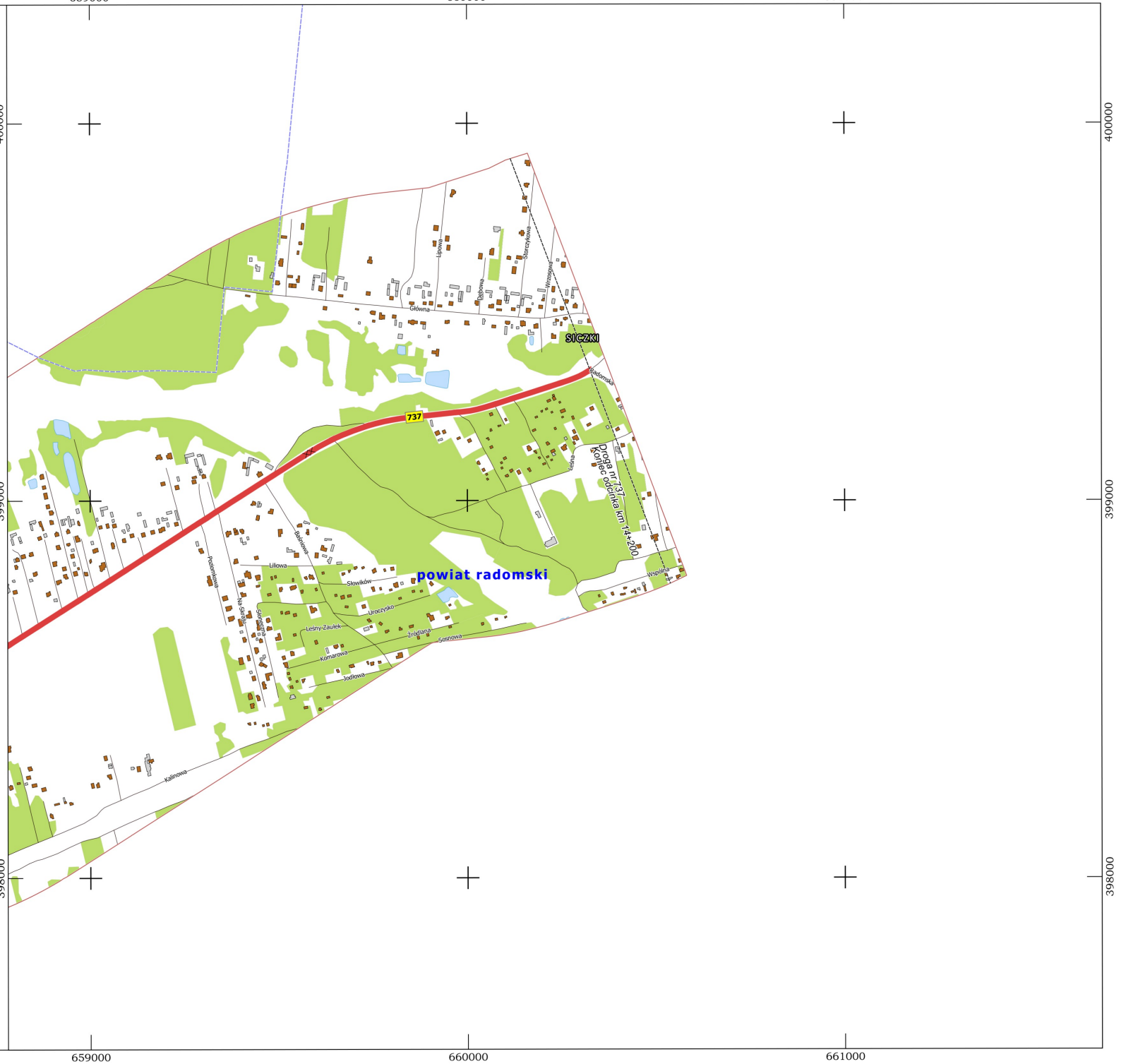

N

Układ współrzędnych "PL-1992"
Skala 1: 10 000

0 200 400 600 800 m

Zamawiający
Mazowiecki Zarząd Dróg Wojewódzkich
ul. Mazowiecka 14, 00-048 Warszawa

Mazowiecki Zarząd Dróg Wojewódzkich w Warszawie

Wykonawca:
LEMITOR Ochrona Środowiska sp. z o.o. sp. k.
ul. Długosza 40, 51-162 Wrocław

lemitor OCHRONA ŚRODOWISKA

Strategiczna mapa hałasu
istniejącego stanu klimatu akustycznego
obszarów położonych w otoczeniu dróg wojewódzkich
województwa mazowieckiego

Mapa emisyjna

Arkusz 170/174

Legenda

- Granice powiatów
- Jednostki ewidencyjne
- Bufor 600 m
- Pozostałe drogi
- Mosty, wiadukty
- Ekrany akustyczne
- Wody
- Tereny zieleni

Budynki

- szpitali, domów opieki społecznej
- szkół, przedszkoli, żłobków
- mieszkalne
- pozostałe

Średnie, dobowe natężenie ruchu:

- < 2500
- 2500 - 4999
- 5000 - 7499
- 7500 - 9999
- 10000 - 14999
- 15000 - 19999
- 20000 - 25999
- ≥ 25000

Układ współrzędnych "PL-1992"
Skala 1: 10 000

0 200 400 600 800 m

Zamawiający
Mazowiecki Zarząd Dróg Wojewódzkich
ul. Mazowiecka 14, 00-048 Warszawa

Wykonawca:
LEMITOR Ochrona Środowiska sp. z o.o. sp. k.
ul. Długosza 40, 51-162 Wrocław

644000
643000
391000
389000
392000
390000
642000

powiat Radom

Droga nr 735
Początek odcinka km 0+000

735

powiat radomski

BŁONIE

Strategiczna mapa hałasu
istniejącego stanu klimatu akustycznego
obszarów położonych w otoczeniu dróg wojewódzkich
województwa mazowieckiego

Mapa emisyjna

Arkusz 171/174

Legenda

- Granice powiatów
- Jednostki ewidencyjne
- Bufor 600 m
- Pozostałe drogi
- Mosty, wiadukty
- Ekrany akustyczne
- Wody
- Tereny zieleni

Budynki

- szpitali, domów opieki społecznej
- szkół, przedszkoli, żłobków
- mieszkalne
- pozostałe

Średnie, dobowe natężenie ruchu:

- < 2500
- 2500 - 4999
- 5000 - 7499
- 7500 - 9999
- 10000 - 14999
- 15000 - 19999
- 20000 - 25999
- ≥ 25000

Układ współrzędnych "PL-1992"
Skala 1: 10 000

0 200 400 600 800 m

Zamawiający
Mazowiecki Zarząd Dróg Wojewódzkich
ul. Mazowiecka 14, 00-048 Warszawa

Wykonawca:
LEMITOR Ochrona Środowiska sp. z o.o. sp. k.
ul. Długosza 40, 51-162 Wrocław

643000
642000
641000
640000
389000
390000
387000

powiat szydłowiecki
powiat radomski
MŁODOCIN MNIEJSZY
735
Droga nr 735
Koniec odcinka km 5+400

Strategiczna mapa hałasu
istniejącego stanu klimatu akustycznego
obszarów położonych w otoczeniu dróg wojewódzkich
województwa mazowieckiego

Mapa emisyjna

Arkusz 172/174

Legenda

- Granice powiatów
- Jednostki ewidencyjne
- Bufor 600 m
- Pozostałe drogi
- Mosty, wiadukty
- Ekrany akustyczne
- Wody
- Tereny zieleni

Budynki

- szpitali, domów opieki społecznej
- szkół, przedszkoli, żłobków
- mieszkalne
- pozostałe

Średnie, dobowe natężenie ruchu:

- < 2500
- 2500 - 4999
- 5000 - 7499
- 7500 - 9999
- 10000 - 14999
- 15000 - 19999
- 20000 - 25999
- ≥ 25000

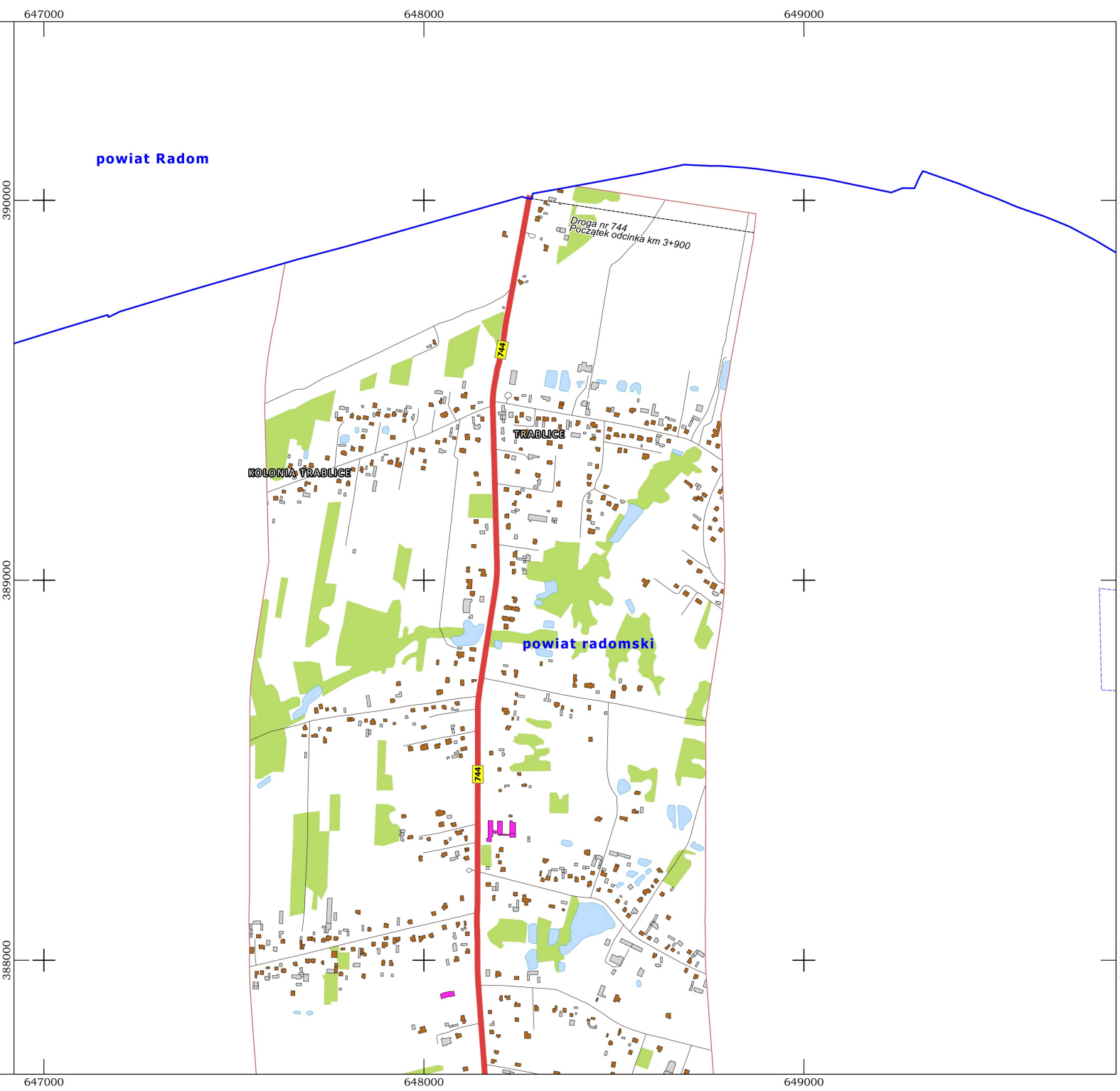

N

Układ współrzędnych "PL-1992"
Skala 1: 10 000

0 200 400 600 800 m

Zamawiający
Mazowiecki Zarząd Dróg Wojewódzkich
ul. Mazowiecka 14, 00-048 Warszawa

Wykonawca:
LEMITOR Ochrona Środowiska sp. z o.o. sp. k.
ul. Długosza 40, 51-162 Wrocław

Strategiczna mapa hałasu
istniejącego stanu klimatu akustycznego
obszarów położonych w otoczeniu dróg wojewódzkich
województwa mazowieckiego

Mapa emisyjna

Arkusz 173/174

Legenda

- Granice powiatów
- Jednostki ewidencyjne
- Bufor 600 m
- Pozostałe drogi
- Mosty, wiadukty
- Ekrany akustyczne
- Wody
- Tereny zieleni

Budynki

- szpitali, domów opieki społecznej
- szkół, przedszkoli, żłobków
- mieszkalne
- pozostałe

Średnie, dobowe natężenie ruchu:

- < 2500
- 2500 - 4999
- 5000 - 7499
- 7500 - 9999
- 10000 - 14999
- 15000 - 19999
- 20000 - 25999
- ≥ 25000

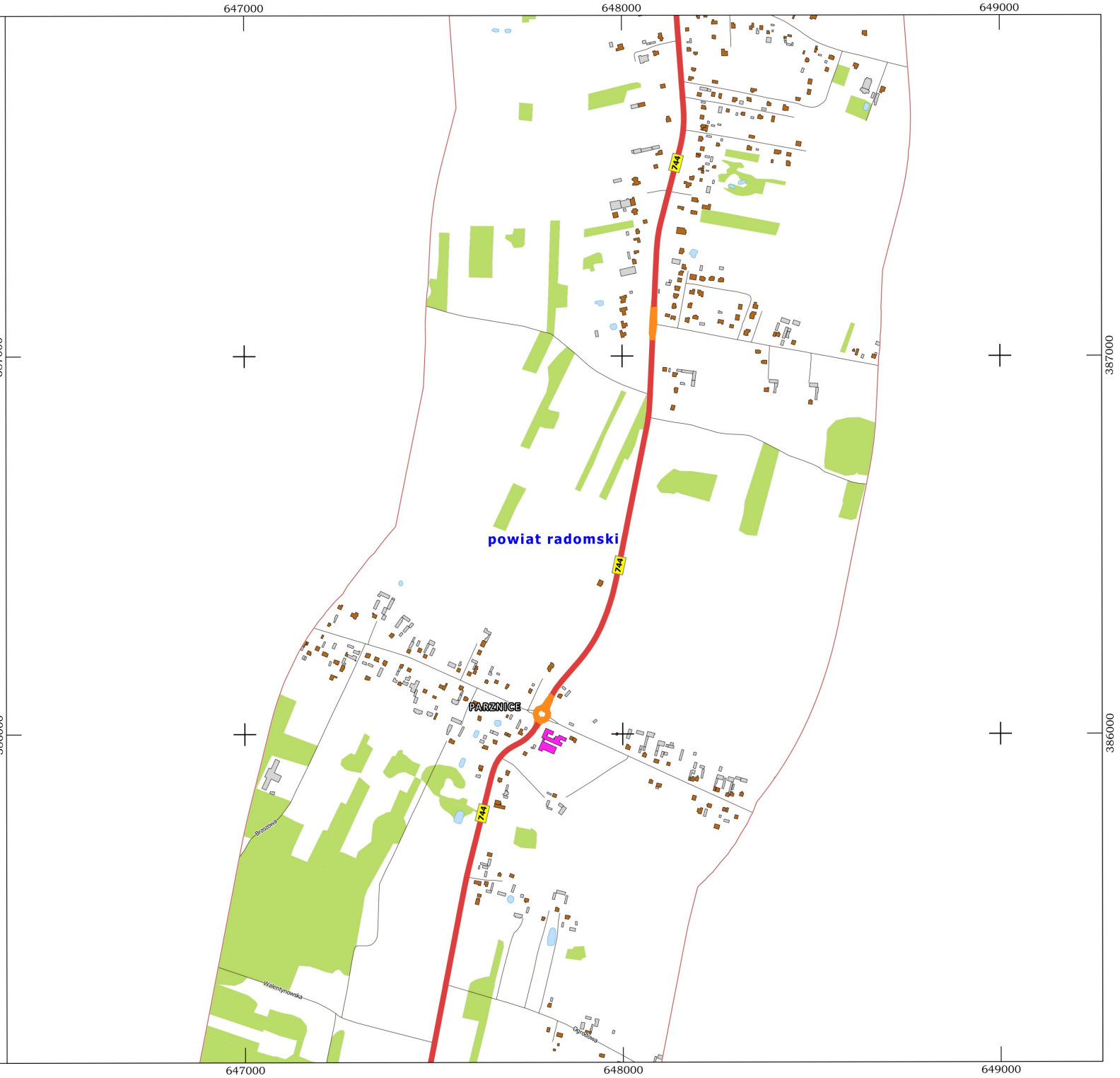

N

Układ współrzędnych "PL-1992"
Skala 1: 10 000

0 200 400 600 800 m

Zamawiający
Mazowiecki Zarząd Dróg Wojewódzkich
ul. Mazowiecka 14, 00-048 Warszawa

Wykonawca:
LEMITOR Ochrona Środowiska sp. z o.o. sp. k.
ul. Długosza 40, 51-162 Wrocław

Strategiczna mapa hałasu
istniejącego stanu klimatu akustycznego
obszarów położonych w otoczeniu dróg wojewódzkich
województwa mazowieckiego

Mapa emisyjna

Arkusz 174/174

Legenda

- Granice powiatów
- Jednostki ewidencyjne
- Bufor 600 m
- Pozostałe drogi
- Mosty, wiadukty
- Ekrany akustyczne
- Wody
- Tereny zieleni

Budynki

- szpitali, domów opieki społecznej
- szkół, przedszkoli, żłobków
- mieszkalne
- pozostałe

Średnie, dobowe natężenie ruchu:

- < 2500
- 2500 - 4999
- 5000 - 7499
- 7500 - 9999
- 10000 - 14999
- 15000 - 19999
- 20000 - 25999
- ≥ 25000



N

Układ współrzędnych "PL-1992"
Skala 1: 10 000

0 200 400 600 800 m

Zamawiający
Mazowiecki Zarząd Dróg Wojewódzkich
ul. Mazowiecka 14, 00-048 Warszawa

Mazowiecki Zarząd Dróg Wojewódzkich w Warszawie

Wykonawca:
LEMITOR Ochrona Środowiska sp. z o.o. sp. k.
ul. Długosza 40, 51-162 Wrocław

lemitor OCHRONA ŚRODOWISKA